



ВЕСТНИК МОСКВЫ

ISSN 2713-0592

Февраль 2024

№ 7



ВЕСТНИК МОСКВЫ

Февраль 2024 года | № 7

Распоряжения Мэра Москвы

| | |
|--|---|
| О Гейне В.А. от 26.01.24 № 39-РМ | 4 |
| О Лизунове Р.В. от 01.02.24 № 48-РМ | 4 |

Постановления Правительства Москвы

| | |
|---|---|
| О мерах, направленных на реализацию Государственной программы города Москвы «Экономическое развитие и инвестиционная привлекательность города Москвы» и осуществление непрограммных направлений деятельности Департамента торговли и услуг города Москвы от 09.01.24 № 20-ПП | 5 |
| О мерах, направленных на реализацию Государственной программы города Москвы «Развитие коммунально-инженерной инфраструктуры и энергосбережение» от 23.01.24 № 70-ПП | 6 |
| Об изменении объединенной охранной зоны памятников истории и культуры № 314 от 24.01.24 № 78-ПП | 6 |

| | |
|--|----|
| О мерах, направленных на реализацию Государственной программы города Москвы «Экономическое развитие и инвестиционная привлекательность города Москвы» от 26.01.24 № 128-ПП | 24 |
| Об утверждении Отчета об итогах эмиссии государственных ценных бумаг города Москвы за 2023 год от 26.01.24 № 129-ПП | 24 |
| О мерах, направленных на реализацию Государственной программы города Москвы «Спорт Москвы» от 30.01.24 № 131-ПП | 30 |
| О мерах, направленных на осуществление непрограммных направлений деятельности органов государственной власти города Москвы от 30.01.24 № 132-ПП | 30 |
| О мерах, направленных на реализацию Государственной программы города Москвы «Развитие транспортной системы» от 30.01.24 № 133-ПП | 31 |
| О мерах, направленных на реализацию Государственной программы города Москвы «Развитие транспортной системы» от 30.01.24 № 134-ПП | 31 |
| О мерах, направленных на реализацию Государственной программы города Москвы «Безопасный город» от 30.01.24 № 135-ПП | 32 |
| О мерах, направленных на реализацию Государственной программы города Москвы «Развитие культурно-туристической среды и сохранение культурного наследия» от 30.01.24 № 136-ПП | 32 |
| О выделении средств из резервного фонда от 30.01.24 № 137-ПП | 33 |
| О мерах, направленных на реализацию Государственной программы города Москвы «Развитие культурно-туристической среды и сохранение культурного наследия» от 30.01.24 № 138-ПП | 33 |
| О внесении изменения в постановление Правительства Москвы от 7 февраля 2012 г. № 26-ПП от 30.01.24 № 139-ПП | 34 |
| О признании утратившими силу правовых актов (отдельного положения правового акта) города Москвы от 30.01.24 № 140-ПП | 34 |
| Об изменении объединенной охранной зоны памятников истории и культуры № 382 и утверждении требований к градостроительным регламентам на территориях зон охраны объектов культурного наследия на территории части кварталов № 2493, 2520 и 2521 Западного административного округа города Москвы от 30.01.24 № 141-ПП | 35 |
| О мерах, направленных на реализацию Государственной программы города Москвы «Развитие цифровой среды и инноваций» от 30.01.24 № 146-ПП | 79 |

О выделении средств из резервного фонда
от 30.01.24 № 147-ПП 79

Об изменении единой охранной зоны объектов культурного наследия № 217 и утверждении требований
к градостроительным регламентам на территории зоны регулирования застройки и хозяйственной
деятельности № 1 в границах квартала № 1151 Центрального административного округа города Москвы
от 30.01.24 № 155-ПП 80

О внесении изменения в постановление Правительства Москвы от 28 марта 2017 г. № 120-ПП
от 31.01.24 № 172-ПП 106

О мерах, направленных на реализацию Государственной программы города Москвы
«Развитие здравоохранения города Москвы (Столичное здравоохранение)»
от 01.02.24 № 197-ПП 107

Распоряжения Правительства Москвы

О прекращении статуса промышленного комплекса, присвоении статуса промышленного комплекса,
в отношении которого не применяются отдельные меры стимулирования деятельности, и внесении
изменений в распоряжение Правительства Москвы от 22 сентября 2020 г. № 610-РП
от 30.01.24 № 35-РП 108

Приказы Департамента экономической политики и развития города Москвы

Об установлении платы за технологическое присоединение энергопринимающих устройств общества
с ограниченной ответственностью «Специализированный застройщик «МД Тульская» к электрическим сетям
общества с ограниченной ответственностью «МОНОЛИТ ЭНЕРГО» по индивидуальному проекту
от 31.01.24 № ДПР-ТР-3/24 110

Распоряжения Мэра Москвы



О Гейне В.А.

Распоряжение Мэра Москвы от 26 января 2024 года № 39-РМ

Принять Гейна Виктора Анатольевича на государственную гражданскую службу города Москвы и назначить на должность заместителя руководителя Департамента города Москвы по конкурентной политике с заключением служебного контракта сроком на пять лет, но не превышающим срок полномочий Мэра Москвы.

Мэр Москвы **С.С.Собянин**

О Лизунове Р.В.

Распоряжение Мэра Москвы от 1 февраля 2024 года № 48-РМ

Назначить Лизунова Романа Владимировича на должность первого заместителя руководителя Департамента региональной безопасности и противодействия коррупции города Москвы с заключением служебного контракта сроком на пять лет, но не превышающим срок полномочий Мэра Москвы, освободив от замещаемой должности первого заместителя руководителя Департамента по обеспечению деятельности мировых судей города Москвы.

Мэр Москвы **С.С.Собянин**

Постановления Правительства Москвы



О мерах, направленных на реализацию Государственной программы города Москвы «Экономическое развитие и инвестиционная привлекательность города Москвы» и осуществление непрограммных направлений деятельности Департамента торговли и услуг города Москвы

Постановление Правительства Москвы от 9 января 2024 года № 20-ПП

В соответствии со статьей 9 Закона города Москвы от 22 ноября 2023 г. № 33 «О бюджете города Москвы на 2024 год и плановый период 2025 и 2026 годов» **Правительство Москвы постановляет:**

1. Предоставить в 2024 году субсидию и грант юридическим лицам, указанным в приложениях 1 и 2 к настоящему постановлению, распределив бюджетные ассигнования в рамках реализации Департаментом торговли и услуг города Москвы соответствующих мероприятий Государственной программы города Москвы «Экономическое развитие и инвестиционная привлекательность города Москвы» и осуществления непрограммных направлений деятельности.

2. Контроль за выполнением настоящего постановления возложить на заместителя Мэра Москвы в Правительстве Москвы – руководителя Аппарата Мэра и Правительства Москвы Сергунину Н.А.

Мэр Москвы **С.С.Собянин**

Приложения 1, 2 к постановлению Правительства Москвы № 20-ПП от 09.01.2024 г. не подлежат опубликованию.

О мерах, направленных на реализацию Государственной программы города Москвы «Развитие коммунально-инженерной инфраструктуры и энергосбережение»

Постановление Правительства Москвы от 23 января 2024 года № 70-ПП

В соответствии со статьей 9 Закона города Москвы от 22 ноября 2023 г. № 33 «О бюджете города Москвы на 2024 год и плановый период 2025 и 2026 годов» **Правительство Москвы постановляет:**

1. Предоставить в 2024 году грант юридическому лицу, указанному в приложении к настоящему постановлению, в рамках реализации Департаментом жилищно-коммунального хозяйства города Москвы нового мероприятия Государственной программы города Москвы «Развитие

коммунально-инженерной инфраструктуры и энергосбережение» за счет бюджетных ассигнований согласно приложению к настоящему постановлению.

2. Контроль за выполнением настоящего постановления возложить на заместителя Мэра Москвы в Правительстве Москвы по вопросам жилищно-коммунального хозяйства и благоустройства Бирюкова П.П.

Мэр Москвы **С.С.Собянин**

Приложение к постановлению Правительства Москвы № 70-ПП от 23.01.2024 г. не подлежит опубликованию.

Об изменении объединенной охранной зоны памятников истории и культуры № 314

Постановление Правительства Москвы от 24 января 2024 года № 78-ПП

В соответствии с Земельным кодексом Российской Федерации, Федеральным законом от 25 июня 2002 г. № 73-ФЗ «Об объектах культурного наследия (памятниках истории и культуры) народов Российской Федерации», постановлением Правительства Российской Федерации от 12 сентября 2015 г. № 972 «Об утверждении Положения о зонах охраны объектов культурного наследия (памятников истории и культуры) народов Российской Федерации и о признании утратившими силу отдельных положений нормативных правовых актов Правительства Российской Федерации», в целях обеспечения сохранности объектов культурного наследия в их исторической среде **Правительство Москвы постановляет:**

1. Изменить объединенную охранную зону памятников истории и культуры № 314 в границах согласно приложению к настоящему постановлению.

2. Признать утратившим силу пункт 314 подраздела «V. Восточный административный округ» раздела «Границы охранных зон памятников истории и культуры» приложения 2 к постановлению Правительства Москвы от 28 декабря 1999 г. № 1215 «Об утверждении зон охраны памятников истории и культуры г. Москвы (на территории между Камер-Коллежским валом и административной границей города)».

3. Контроль за выполнением настоящего постановления возложить на заместителя Мэра Москвы в Правительстве Москвы – руководителя Аппарата Мэра и Правительства Москвы Сергунину Н.А.

Мэр Москвы **С.С.Собянин**

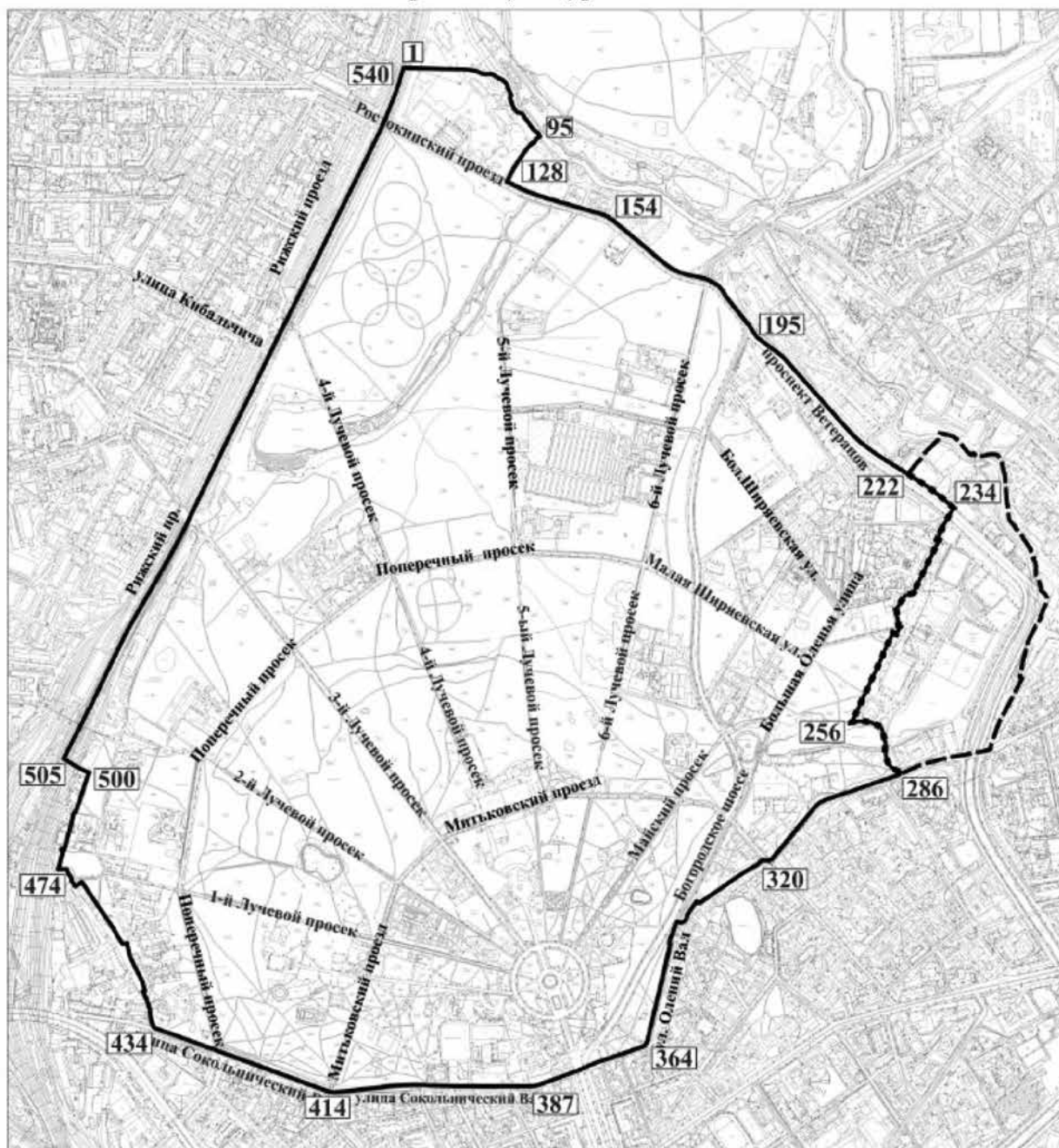
Приложение
к постановлению Правительства Москвы
от 24 января 2024 г. № 78-ПП

Границы объединенной охранной зоны памятников истории и культуры № 314





1. Местоположение объединенной охранной зоны памятников истории и культуры № 314

Город Москва, Восточный административный округ

2. Графическое описание границ объединенной охранной зоны памятников истории и культуры № 314



Условные обозначения:

-  Установленные границы объединенной охранной зоны памятников истории и культуры № 314
-  Устанавливаемые границы объединенной охранной зоны памятников истории и культуры № 314
-  Отменяемые границы объединенной охранной зоны памятников истории и культуры № 314
-  Характерные точки утверждаемых границ объединенной охранной зоны памятников истории и культуры № 314

3. Описание границ объединенной охранной зоны памятников истории и культуры № 314

Границы объединенной охранной зоны памятников истории и культуры № 314 проходят:

от точки 1, расположенной у путей Рижского направления Московской железной дороги, на восток вдоль северной границы владения 3 по Ростокинскому проезду и далее на юго-восток вдоль юго-западного берега реки Яузы (точки 1–95);

далее проходят на юго-запад вдоль восточной границы владения 3 по Ростокинскому проезду (точки 95–128);

далее проходят на юго-восток вдоль нечетной стороны Ростокинского проезда, пересекают улицу Богатырский Мост и продолжают следовать на юго-восток вдоль нечетной стороны Богородского шоссе и проспекта Ветеранов (точки 128–234);

далее проходят на юго-запад, пересекая проспект Ветеранов, и продолжают следовать на юго-запад по внутриквартальной территории вдоль западной границы земельного участка с кадастровым номером 77:03:0001001:42 (точки 234–256);

далее проходят на юго-восток вдоль северо-восточного берега Малого Оленьего пруда и далее по Малому Оленьему переулку (точки 256–286);

далее проходят на юго-запад вдоль нечетной стороны улицы Олений Вал, пересекают улицу Короленко и продолжают следовать на юго-запад по внутриквартальному проезду и далее вдоль нечетной стороны улицы Олений Вал (точки 286–364);

далее проходят на запад вдоль нечетной стороны улицы Олений Вал и нечетной стороны улицы Сокольнический Вал (точки 364–434);

далее проходят на северо-запад по внутриквартальному проезду и продолжают следовать на северо-запад по озелененной территории (точки 434–474);

далее проходят на северо-восток по внутриквартальному проезду (точки 474–500);

далее проходят на северо-запад по внутриквартальной территории и продолжают следовать на северо-запад по железнодорожным путям Рижского направления Московской железной дороги (точки 500–505);

далее проходят на северо-восток по железнодорожным путям Рижского направления Московской железной дороги в исходную точку 1.

4. Координаты характерных точек границ объединенной охранной зоны памятников истории и культуры № 314 в местной системе координат (МСК-77)

| Обозначение характерных точек | Координаты характерных точек в местной системе координат (МСК-77) | | Метод определения координат характерной точки | Средняя квадратическая погрешность положения характерной точки (Mt), м |
|-------------------------------|---|----------|---|--|
| | X | Y | | |
| 1 | 10700,27 | 17234,56 | Фотограмметрический метод | Mt = 5 |
| 2 | 10723,45 | 17233,90 | | |
| 3 | 10738,30 | 17233,53 | | |
| 4 | 10760,26 | 17232,94 | | |
| 5 | 10770,39 | 17232,71 | | |
| 6 | 10779,92 | 17232,49 | | |
| 7 | 10789,75 | 17232,20 | | |
| 8 | 10802,40 | 17231,98 | | |
| 9 | 10813,19 | 17231,61 | | |
| 10 | 10822,28 | 17231,38 | | |
| 11 | 10835,65 | 17231,01 | | |
| 12 | 10847,84 | 17230,72 | | |
| 13 | 10872,17 | 17230,13 | | |
| 14 | 10903,00 | 17229,31 | | |
| 15 | 10923,39 | 17226,65 | | |
| 16 | 10940,53 | 17222,95 | | |
| 17 | 10944,75 | 17221,84 | | |

| Обозначение характерных точек | Координаты характерных точек в местной системе координат (МСК-77) | | Метод определения координат характерной точки | Средняя квадрати- ческая погрешность положения характер- ной точки (Mt), м |
|-------------------------------------|--|----------|---|---|
| | X | Y | | |
| 18 | 10946,05 | 17221,55 | | |
| 19 | 10946,39 | 17221,36 | | |
| 20 | 10950,40 | 17219,10 | | |
| 21 | 10956,43 | 17215,99 | | |
| 22 | 10959,26 | 17214,72 | | |
| 23 | 10966,72 | 17212,94 | | |
| 24 | 10971,45 | 17212,88 | | |
| 25 | 10978,59 | 17213,29 | | |
| 26 | 10983,83 | 17213,45 | | |
| 27 | 10989,71 | 17213,39 | | |
| 28 | 10993,23 | 17212,85 | | |
| 29 | 10996,47 | 17211,45 | | |
| 30 | 10998,18 | 17210,41 | | |
| 31 | 11000,00 | 17208,90 | | |
| 32 | 11008,19 | 17202,94 | | |
| 33 | 11011,36 | 17201,10 | | |
| 34 | 11015,62 | 17199,26 | | |
| 35 | 11021,20 | 17197,29 | | |
| 36 | 11023,81 | 17196,15 | | |
| 37 | 11025,78 | 17194,88 | | |
| 38 | 11030,98 | 17190,75 | | |
| 39 | 11035,05 | 17186,81 | | |
| 40 | 11038,03 | 17183,64 | | |
| 41 | 11040,06 | 17180,85 | | |
| 42 | 11041,46 | 17178,11 | | |
| 43 | 11042,48 | 17175,38 | | |
| 44 | 11043,24 | 17171,89 | | |
| 45 | 11043,81 | 17167,70 | | |
| 46 | 11044,57 | 17165,35 | | |
| 47 | 11045,65 | 17163,19 | | |
| 48 | 11050,03 | 17155,83 | | |
| 49 | 11052,00 | 17151,95 | | |
| 50 | 11054,35 | 17146,24 | | |
| 51 | 11054,73 | 17144,40 | | |
| 52 | 11054,61 | 17142,36 | | |

| Обозначение характерных точек | Координаты характерных точек в местной системе координат (МСК-77) | | Метод определения координат характерной точки | Средняя квадратичная погрешность положения характерной точки (Мт), м |
|-------------------------------------|--|----------|---|--|
| | X | Y | | |
| 53 | 11053,72 | 17140,84 | | |
| 54 | 11052,70 | 17138,55 | | |
| 55 | 11052,13 | 17136,59 | | |
| 56 | 11051,81 | 17134,81 | | |
| 57 | 11052,13 | 17132,27 | | |
| 58 | 11053,27 | 17128,20 | | |
| 59 | 11055,24 | 17123,00 | | |
| 60 | 11057,21 | 17117,03 | | |
| 61 | 11062,03 | 17104,20 | | |
| 62 | 11065,15 | 17099,82 | | |
| 63 | 11067,62 | 17096,07 | | |
| 64 | 11071,31 | 17092,01 | | |
| 65 | 11074,48 | 17088,33 | | |
| 66 | 11076,01 | 17087,18 | | |
| 67 | 11077,85 | 17086,74 | | |
| 68 | 11086,48 | 17085,28 | | |
| 69 | 11089,34 | 17084,20 | | |
| 70 | 11091,50 | 17082,29 | | |
| 71 | 11093,47 | 17080,13 | | |
| 72 | 11094,99 | 17078,04 | | |
| 73 | 11096,20 | 17075,50 | | |
| 74 | 11097,28 | 17072,90 | | |
| 75 | 11098,61 | 17070,23 | | |
| 76 | 11100,45 | 17068,07 | | |
| 77 | 11102,74 | 17065,78 | | |
| 78 | 11106,23 | 17061,91 | | |
| 79 | 11108,27 | 17059,23 | | |
| 80 | 11109,47 | 17057,54 | | |
| 81 | 11111,82 | 17053,97 | | |
| 82 | 11113,91 | 17050,42 | | |
| 83 | 11115,09 | 17048,67 | | |
| 84 | 11116,58 | 17046,48 | | |
| 85 | 11120,26 | 17041,34 | | |
| 86 | 11124,65 | 17035,56 | | |
| 87 | 11130,04 | 17029,78 | | |

| Обозначение характерных точек | Координаты характерных точек в местной системе координат (МСК-77) | | Метод определения координат характерной точки | Средняя квадрати- ческая погрешность положения характер- ной точки (Mt), м |
|-------------------------------------|--|----------|---|---|
| | X | Y | | |
| 88 | 11132,71 | 17027,30 | | |
| 89 | 11135,44 | 17025,59 | | |
| 90 | 11142,55 | 17020,70 | | |
| 91 | 11144,08 | 17018,92 | | |
| 92 | 11145,79 | 17016,06 | | |
| 93 | 11147,13 | 17012,89 | | |
| 94 | 11148,33 | 17010,60 | | |
| 95 | 11149,88 | 17008,67 | | |
| 96 | 11148,52 | 17007,43 | | |
| 97 | 11147,51 | 17006,28 | | |
| 98 | 11145,60 | 17006,03 | | |
| 99 | 11143,06 | 17005,14 | | |
| 100 | 11139,51 | 17002,35 | | |
| 101 | 11137,15 | 17000,00 | | |
| 102 | 11135,76 | 16998,47 | | |
| 103 | 11134,49 | 16996,88 | | |
| 104 | 11133,41 | 16994,53 | | |
| 105 | 11132,84 | 16992,50 | | |
| 106 | 11132,08 | 16991,23 | | |
| 107 | 11131,31 | 16990,28 | | |
| 108 | 11130,42 | 16989,77 | | |
| 109 | 11129,03 | 16989,26 | | |
| 110 | 11127,25 | 16988,95 | | |
| 111 | 11125,34 | 16988,76 | | |
| 112 | 11124,14 | 16988,37 | | |
| 113 | 11123,25 | 16987,68 | | |
| 114 | 11122,93 | 16986,66 | | |
| 115 | 11123,06 | 16985,14 | | |
| 116 | 11123,76 | 16983,80 | | |
| 117 | 11122,68 | 16983,23 | | |
| 118 | 11118,87 | 16981,20 | | |
| 119 | 11117,34 | 16979,93 | | |
| 120 | 11115,82 | 16978,91 | | |
| 121 | 11114,55 | 16977,90 | | |
| 122 | 11111,50 | 16974,34 | | |

| Обозначение характерных точек | Координаты характерных точек в местной системе координат (МСК-77) | | Метод определения координат характерной точки | Средняя квадрати- ческая погрешность положения характер- ной точки (M _t), м |
|-------------------------------------|--|----------|---|--|
| | X | Y | | |
| 123 | 11093,98 | 16951,23 | | |
| 124 | 11078,23 | 16927,10 | | |
| 125 | 11076,45 | 16924,18 | | |
| 126 | 11062,73 | 16904,75 | | |
| 127 | 11042,29 | 16864,10 | | |
| 128 | 11040,22 | 16860,39 | | |
| 129 | 11066,42 | 16847,21 | | |
| 130 | 11085,66 | 16837,69 | | |
| 131 | 11101,79 | 16830,70 | | |
| 132 | 11120,01 | 16823,47 | | |
| 133 | 11137,47 | 16817,05 | | |
| 134 | 11154,11 | 16811,53 | | |
| 135 | 11185,35 | 16801,81 | | |
| 136 | 11209,10 | 16794,76 | | |
| 137 | 11214,43 | 16792,99 | | |
| 138 | 11216,53 | 16792,48 | | |
| 139 | 11243,07 | 16785,36 | | |
| 140 | 11254,25 | 16782,00 | | |
| 141 | 11266,44 | 16778,13 | | |
| 142 | 11287,84 | 16772,03 | | |
| 143 | 11292,03 | 16770,63 | | |
| 144 | 11336,42 | 16757,87 | | |
| 145 | 11341,94 | 16756,47 | | |
| 146 | 11354,01 | 16752,73 | | |
| 147 | 11359,34 | 16750,95 | | |
| 148 | 11363,41 | 16749,23 | | |
| 149 | 11368,49 | 16746,44 | | |
| 150 | 11375,41 | 16742,18 | | |
| 151 | 11383,98 | 16737,17 | | |
| 152 | 11389,82 | 16733,10 | | |
| 153 | 11400,49 | 16724,28 | | |
| 154 | 11415,10 | 16711,83 | | |
| 155 | 11494,53 | 16646,11 | | |
| 156 | 11498,98 | 16642,17 | | |
| 157 | 11509,52 | 16633,28 | | |

| Обозначение характерных точек | Координаты характерных точек в местной системе координат (МСК-77) | | Метод определения координат характерной точки | Средняя квадрати- ческая погрешность положения характер- ной точки (Mt), м |
|-------------------------------------|--|----------|---|---|
| | X | Y | | |
| 158 | 11536,89 | 16609,66 | | |
| 159 | 11551,43 | 16597,85 | | |
| 160 | 11560,13 | 16590,61 | | |
| 161 | 11564,70 | 16586,99 | | |
| 162 | 11569,08 | 16584,01 | | |
| 163 | 11574,61 | 16580,01 | | |
| 164 | 11583,18 | 16574,67 | | |
| 165 | 11593,59 | 16569,09 | | |
| 166 | 11604,13 | 16564,39 | | |
| 167 | 11610,74 | 16561,08 | | |
| 168 | 11614,68 | 16559,94 | | |
| 169 | 11619,12 | 16559,24 | | |
| 170 | 11628,33 | 16555,75 | | |
| 171 | 11630,42 | 16555,37 | | |
| 172 | 11636,39 | 16553,91 | | |
| 173 | 11665,98 | 16547,43 | | |
| 174 | 11669,67 | 16546,48 | | |
| 175 | 11673,16 | 16545,84 | | |
| 176 | 11688,23 | 16543,08 | | |
| 177 | 11713,13 | 16532,21 | | |
| 178 | 11737,85 | 16517,19 | | |
| 179 | 11738,75 | 16516,06 | | |
| 180 | 11745,17 | 16507,74 | | |
| 181 | 11749,49 | 16502,35 | | |
| 182 | 11753,55 | 16497,52 | | |
| 183 | 11755,01 | 16495,23 | | |
| 184 | 11759,84 | 16484,82 | | |
| 185 | 11761,68 | 16482,15 | | |
| 186 | 11774,19 | 16466,98 | | |
| 187 | 11793,05 | 16443,04 | | |
| 188 | 11802,25 | 16431,61 | | |
| 189 | 11829,31 | 16397,06 | | |
| 190 | 11832,54 | 16392,43 | | |
| 191 | 11836,04 | 16391,16 | | |
| 192 | 11841,56 | 16382,05 | | |

| Обозначение характерных точек | Координаты характерных точек в местной системе координат (МСК-77) | | Метод определения координат характерной точки | Средняя квадрати- ческая погрешность положения характер- ной точки (M _t), м |
|-------------------------------------|--|----------|---|--|
| | X | Y | | |
| 193 | 11850,64 | 16367,15 | | |
| 194 | 11861,44 | 16351,79 | | |
| 195 | 11864,04 | 16348,23 | | |
| 196 | 11948,23 | 16285,50 | | |
| 197 | 11968,61 | 16262,09 | | |
| 198 | 12000,00 | 16227,16 | | |
| 199 | 12047,12 | 16174,25 | | |
| 200 | 12066,32 | 16153,14 | | |
| 201 | 12077,78 | 16140,03 | | |
| 202 | 12095,39 | 16120,27 | | |
| 203 | 12108,13 | 16106,09 | | |
| 204 | 12122,94 | 16089,24 | | |
| 205 | 12130,23 | 16080,91 | | |
| 206 | 12141,34 | 16068,56 | | |
| 207 | 12156,15 | 16052,35 | | |
| 208 | 12163,32 | 16044,38 | | |
| 209 | 12175,43 | 16030,91 | | |
| 210 | 12180,29 | 16025,86 | | |
| 211 | 12199,36 | 16007,61 | | |
| 212 | 12207,54 | 16000,00 | | |
| 213 | 12210,32 | 16000,00 | | |
| 214 | 12217,79 | 15993,22 | | |
| 215 | 12231,13 | 15982,72 | | |
| 216 | 12234,97 | 15979,64 | | |
| 217 | 12253,91 | 15966,32 | | |
| 218 | 12279,73 | 15949,11 | | |
| 219 | 12283,42 | 15946,77 | | |
| 220 | 12317,18 | 15925,80 | | |
| 221 | 12348,88 | 15905,80 | | |
| 222 | 12360,37 | 15898,39 | | |
| 223 | 12374,03 | 15889,59 | | |
| 224 | 12380,90 | 15885,27 | | |
| 225 | 12406,34 | 15869,27 | | |
| 226 | 12423,23 | 15857,93 | | |
| 227 | 12444,16 | 15842,81 | | |

| Обозначение характерных точек | Координаты характерных точек в местной системе координат (МСК-77) | | Метод определения координат характерной точки | Средняя квадратичная погрешность положения характерной точки (Mt), м |
|-------------------------------------|--|----------|---|--|
| | X | Y | | |
| 228 | 12472,35 | 15821,08 | | |
| 229 | 12476,62 | 15817,20 | | |
| 230 | 12483,15 | 15811,83 | | |
| 231 | 12484,24 | 15810,85 | | |
| 232 | 12500,00 | 15796,38 | | |
| 233 | 12502,22 | 15794,36 | | |
| 234 | 12510,68 | 15786,57 | | |
| 235 | 12488,85 | 15750,10 | | |
| 236 | 12479,77 | 15734,91 | | |
| 237 | 12469,34 | 15712,98 | | |
| 238 | 12470,69 | 15712,34 | | |
| 239 | 12468,85 | 15708,47 | | |
| 240 | 12468,42 | 15707,65 | | |
| 241 | 12456,42 | 15683,27 | | |
| 242 | 12462,66 | 15680,21 | | |
| 243 | 12382,74 | 15517,89 | | |
| 244 | 12384,49 | 15507,31 | | |
| 245 | 12351,73 | 15500,17 | | |
| 246 | 12321,61 | 15454,29 | | |
| 247 | 12330,68 | 15397,17 | | |
| 248 | 12333,79 | 15395,00 | | |
| 249 | 12322,66 | 15372,24 | | |
| 250 | 12312,21 | 15377,27 | | |
| 251 | 12278,06 | 15306,54 | | |
| 252 | 12278,40 | 15302,43 | | |
| 253 | 12191,51 | 15116,90 | | |
| 254 | 12178,03 | 15088,11 | | |
| 255 | 12173,32 | 15087,53 | | |
| 256 | 12173,42 | 15083,04 | | |
| 257 | 12199,93 | 15086,56 | | |
| 258 | 12205,13 | 15086,51 | | |
| 259 | 12236,79 | 15082,97 | | |
| 260 | 12260,86 | 15072,47 | | |
| 261 | 12269,37 | 15066,79 | | |
| 262 | 12272,55 | 15063,70 | | |

| Обозначение характерных точек | Координаты характерных точек в местной системе координат (МСК-77) | | Метод определения координат характерной точки | Средняя квадрати- ческая погрешность положения характер- ной точки (Мг), м |
|-------------------------------------|--|----------|---|---|
| | X | Y | | |
| 263 | 12274,77 | 15059,65 | | |
| 264 | 12277,27 | 15052,36 | | |
| 265 | 12286,81 | 15011,58 | | |
| 266 | 12286,06 | 14999,02 | | |
| 267 | 12285,68 | 14993,12 | | |
| 268 | 12285,82 | 14988,46 | | |
| 269 | 12287,80 | 14973,37 | | |
| 270 | 12289,16 | 14967,00 | | |
| 271 | 12292,00 | 14957,89 | | |
| 272 | 12293,08 | 14954,14 | | |
| 273 | 12298,89 | 14943,78 | | |
| 274 | 12299,97 | 14942,08 | | |
| 275 | 12305,20 | 14935,99 | | |
| 276 | 12310,44 | 14931,83 | | |
| 277 | 12311,57 | 14930,93 | | |
| 278 | 12323,78 | 14924,28 | | |
| 279 | 12329,63 | 14921,22 | | |
| 280 | 12332,34 | 14919,12 | | |
| 281 | 12334,44 | 14916,47 | | |
| 282 | 12334,78 | 14914,58 | | |
| 283 | 12334,24 | 14912,54 | | |
| 284 | 12333,05 | 14910,60 | | |
| 285 | 12331,65 | 14909,60 | | |
| 286 | 12329,30 | 14908,88 | | |
| 287 | 12296,60 | 14898,00 | | |
| 288 | 12282,60 | 14893,60 | | |
| 289 | 12280,40 | 14892,95 | | |
| 290 | 12266,20 | 14887,95 | | |
| 291 | 12247,95 | 14881,95 | | |
| 292 | 12229,95 | 14875,35 | | |
| 293 | 12171,50 | 14854,90 | | |
| 294 | 12158,90 | 14850,85 | | |
| 295 | 12156,90 | 14850,20 | | |
| 296 | 12097,80 | 14830,65 | | |
| 297 | 12085,95 | 14826,00 | | |

| Обозначение характерных точек | Координаты характерных точек в местной системе координат (МСК-77) | | Метод определения координат характерной точки | Средняя квадрати- ческая погрешность положения характер- ной точки (Mt), м |
|-------------------------------------|--|----------|---|---|
| | X | Y | | |
| 298 | 12073,35 | 14819,80 | | |
| 299 | 12068,75 | 14816,80 | | |
| 300 | 12058,95 | 14808,80 | | |
| 301 | 12049,20 | 14797,45 | | |
| 302 | 12042,70 | 14789,40 | | |
| 303 | 12041,10 | 14787,40 | | |
| 304 | 12000,00 | 14738,30 | | |
| 305 | 11981,71 | 14716,15 | | |
| 306 | 11968,88 | 14700,40 | | |
| 307 | 11953,64 | 14682,11 | | |
| 308 | 11934,94 | 14659,19 | | |
| 309 | 11930,08 | 14653,38 | | |
| 310 | 11914,90 | 14635,38 | | |
| 311 | 11912,24 | 14632,33 | | |
| 312 | 11909,95 | 14630,55 | | |
| 313 | 11906,78 | 14629,03 | | |
| 314 | 11905,12 | 14628,77 | | |
| 315 | 11902,97 | 14628,77 | | |
| 316 | 11901,44 | 14629,03 | | |
| 317 | 11890,84 | 14627,95 | | |
| 318 | 11888,74 | 14628,01 | | |
| 319 | 11888,11 | 14628,39 | | |
| 320 | 11881,09 | 14629,38 | | |
| 321 | 11879,72 | 14628,01 | | |
| 322 | 11865,31 | 14614,11 | | |
| 323 | 11849,43 | 14605,85 | | |
| 324 | 11840,35 | 14600,45 | | |
| 325 | 11827,91 | 14593,09 | | |
| 326 | 11813,30 | 14584,07 | | |
| 327 | 11782,95 | 14563,12 | | |
| 328 | 11758,76 | 14546,07 | | |
| 329 | 11743,07 | 14535,05 | | |
| 330 | 11731,42 | 14527,14 | | |
| 331 | 11703,58 | 14508,25 | | |
| 332 | 11691,48 | 14500,12 | | |

| Обозначение характерных точек | Координаты характерных точек в местной системе координат (МСК-77) | | Метод определения координат характерной точки | Средняя квадратичная погрешность положения характерной точки (M _t), м |
|-------------------------------------|--|----------|---|---|
| | X | Y | | |
| 333 | 11673,35 | 14487,93 | | |
| 334 | 11665,47 | 14494,66 | | |
| 335 | 11635,38 | 14450,47 | | |
| 336 | 11630,68 | 14433,70 | | |
| 337 | 11623,31 | 14427,03 | | |
| 338 | 11621,47 | 14425,70 | | |
| 339 | 11619,31 | 14424,50 | | |
| 340 | 11618,10 | 14424,05 | | |
| 341 | 11616,58 | 14423,80 | | |
| 342 | 11614,74 | 14423,80 | | |
| 343 | 11612,58 | 14423,92 | | |
| 344 | 11611,56 | 14424,11 | | |
| 345 | 11608,01 | 14425,13 | | |
| 346 | 11600,89 | 14427,57 | | |
| 347 | 11593,72 | 14411,73 | | |
| 348 | 11590,42 | 14403,60 | | |
| 349 | 11588,01 | 14394,71 | | |
| 350 | 11585,02 | 14384,17 | | |
| 351 | 11580,45 | 14377,89 | | |
| 352 | 11576,83 | 14363,22 | | |
| 353 | 11575,05 | 14354,45 | | |
| 354 | 11578,54 | 14353,53 | | |
| 355 | 11574,92 | 14337,94 | | |
| 356 | 11569,08 | 14312,42 | | |
| 357 | 11556,76 | 14260,86 | | |
| 358 | 11550,92 | 14234,82 | | |
| 359 | 11544,95 | 14209,29 | | |
| 360 | 11538,35 | 14183,13 | | |
| 361 | 11532,38 | 14156,97 | | |
| 362 | 11525,65 | 14130,17 | | |
| 363 | 11519,43 | 14103,76 | | |
| 364 | 11501,26 | 14029,02 | | |
| 365 | 11493,58 | 14018,98 | | |
| 366 | 11493,01 | 14018,35 | | |
| 367 | 11492,18 | 14017,90 | | |

| Обозначение характерных точек | Координаты характерных точек в местной системе координат (МСК-77) | | Метод определения координат характерной точки | Средняя квадратичная погрешность положения характерной точки (Mt), м |
|-------------------------------------|--|----------|---|--|
| | X | Y | | |
| 368 | 11464,12 | 14008,00 | | |
| 369 | 11455,16 | 14005,08 | | |
| 370 | 11446,27 | 14001,71 | | |
| 371 | 11441,68 | 14000,00 | | |
| 372 | 11414,15 | 13990,50 | | |
| 373 | 11383,82 | 13979,65 | | |
| 374 | 11346,20 | 13967,45 | | |
| 375 | 11309,85 | 13953,57 | | |
| 376 | 11286,35 | 13942,00 | | |
| 377 | 11283,15 | 13940,40 | | |
| 378 | 11260,15 | 13932,20 | | |
| 379 | 11229,35 | 13920,80 | | |
| 380 | 11192,30 | 13907,20 | | |
| 381 | 11183,10 | 13903,80 | | |
| 382 | 11169,10 | 13899,00 | | |
| 383 | 11156,25 | 13894,20 | | |
| 384 | 11148,85 | 13891,60 | | |
| 385 | 11139,65 | 13888,80 | | |
| 386 | 11129,85 | 13886,60 | | |
| 387 | 11114,90 | 13885,63 | | |
| 388 | 11072,35 | 13885,80 | | |
| 389 | 11046,35 | 13885,85 | | |
| 390 | 11020,90 | 13885,85 | | |
| 391 | 11000,00 | 13885,05 | | |
| 392 | 10956,30 | 13885,10 | | |
| 393 | 10935,50 | 13885,15 | | |
| 394 | 10918,85 | 13885,75 | | |
| 395 | 10874,15 | 13885,80 | | |
| 396 | 10856,15 | 13886,25 | | |
| 397 | 10854,90 | 13886,27 | | |
| 398 | 10853,65 | 13886,30 | | |
| 399 | 10780,75 | 13888,15 | | |
| 400 | 10778,15 | 13888,35 | | |
| 401 | 10776,75 | 13888,75 | | |
| 402 | 10768,55 | 13890,35 | | |

| Обозначение характерных точек | Координаты характерных точек в местной системе координат (МСК-77) | | Метод определения координат характерной точки | Средняя квадрати- ческая погрешность положения характер- ной точки (Mt), м |
|-------------------------------------|--|----------|---|---|
| | X | Y | | |
| 403 | 10755,75 | 13890,15 | | |
| 404 | 10732,35 | 13890,55 | | |
| 405 | 10704,15 | 13889,60 | | |
| 406 | 10685,35 | 13888,60 | | |
| 407 | 10656,75 | 13886,40 | | |
| 408 | 10627,35 | 13882,45 | | |
| 409 | 10612,75 | 13880,65 | | |
| 410 | 10592,35 | 13878,65 | | |
| 411 | 10575,55 | 13876,45 | | |
| 412 | 10520,15 | 13870,50 | | |
| 413 | 10473,30 | 13866,50 | | |
| 414 | 10470,10 | 13866,50 | | |
| 415 | 10468,24 | 13866,81 | | |
| 416 | 10454,50 | 13868,10 | | |
| 417 | 10452,30 | 13868,70 | | |
| 418 | 10426,70 | 13878,30 | | |
| 419 | 10366,40 | 13899,95 | | |
| 420 | 10332,35 | 13912,95 | | |
| 421 | 10278,15 | 13932,75 | | |
| 422 | 10250,25 | 13942,75 | | |
| 423 | 10211,20 | 13957,35 | | |
| 424 | 10109,55 | 13994,30 | | |
| 425 | 10098,60 | 13998,35 | | |
| 426 | 10070,61 | 14009,40 | | |
| 427 | 10061,84 | 14011,68 | | |
| 428 | 10051,81 | 14015,24 | | |
| 429 | 10000,00 | 14034,60 | | |
| 430 | 9952,47 | 14051,89 | | |
| 431 | 9898,82 | 14070,66 | | |
| 432 | 9895,85 | 14071,70 | | |
| 433 | 9885,05 | 14075,92 | | |
| 434 | 9878,88 | 14078,66 | | |
| 435 | 9875,96 | 14083,64 | | |
| 436 | 9872,41 | 14094,47 | | |
| 437 | 9866,31 | 14121,17 | | |

| Обозначение характерных точек | Координаты характерных точек в местной системе координат (МСК-77) | | Метод определения координат характерной точки | Средняя квадрати- ческая погрешность положения характер- ной точки (Mt), м |
|-------------------------------------|--|----------|---|---|
| | X | Y | | |
| 438 | 9865,25 | 14138,60 | | |
| 439 | 9859,85 | 14156,45 | | |
| 440 | 9853,45 | 14172,90 | | |
| 441 | 9842,65 | 14198,00 | | |
| 442 | 9849,45 | 14198,95 | | |
| 443 | 9843,85 | 14217,80 | | |
| 444 | 9838,39 | 14235,36 | | |
| 445 | 9831,20 | 14248,02 | | |
| 446 | 9809,63 | 14291,40 | | |
| 447 | 9806,38 | 14298,28 | | |
| 448 | 9805,43 | 14300,30 | | |
| 449 | 9800,31 | 14310,97 | | |
| 450 | 9798,50 | 14314,69 | | |
| 451 | 9790,67 | 14356,15 | | |
| 452 | 9775,65 | 14353,64 | | |
| 453 | 9756,18 | 14383,10 | | |
| 454 | 9752,24 | 14392,12 | | |
| 455 | 9749,08 | 14397,61 | | |
| 456 | 9747,13 | 14401,86 | | |
| 457 | 9720,05 | 14441,81 | | |
| 458 | 9699,95 | 14470,10 | | |
| 459 | 9692,65 | 14481,73 | | |
| 460 | 9663,78 | 14523,96 | | |
| 461 | 9657,27 | 14534,35 | | |
| 462 | 9641,38 | 14557,69 | | |
| 463 | 9619,70 | 14542,98 | | |
| 464 | 9612,56 | 14553,34 | | |
| 465 | 9607,30 | 14561,25 | | |
| 466 | 9607,65 | 14568,05 | | |
| 467 | 9606,25 | 14572,60 | | |
| 468 | 9603,45 | 14576,80 | | |
| 469 | 9600,05 | 14579,40 | | |
| 470 | 9598,85 | 14581,00 | | |
| 471 | 9594,65 | 14591,75 | | |
| 472 | 9591,45 | 14599,75 | | |

| Обозначение характерных точек | Координаты характерных точек в местной системе координат (МСК-77) | | Метод определения координат характерной точки | Средняя квадратичная погрешность положения характерной точки (Mt), м |
|-------------------------------------|--|----------|---|--|
| | X | Y | | |
| 473 | 9569,40 | 14598,85 | | |
| 474 | 9563,65 | 14598,65 | | |
| 475 | 9565,85 | 14608,20 | | |
| 476 | 9577,45 | 14651,20 | | |
| 477 | 9577,65 | 14653,00 | | |
| 478 | 9575,25 | 14659,80 | | |
| 479 | 9573,74 | 14662,97 | | |
| 480 | 9574,05 | 14665,40 | | |
| 481 | 9580,45 | 14663,95 | | |
| 482 | 9583,85 | 14663,20 | | |
| 483 | 9585,15 | 14668,70 | | |
| 484 | 9585,25 | 14669,20 | | |
| 485 | 9585,85 | 14672,00 | | |
| 486 | 9586,25 | 14673,20 | | |
| 487 | 9606,54 | 14747,95 | | |
| 488 | 9607,31 | 14751,56 | | |
| 489 | 9613,77 | 14781,68 | | |
| 490 | 9621,20 | 14788,75 | | |
| 491 | 9633,90 | 14824,38 | | |
| 492 | 9639,38 | 14840,72 | | |
| 493 | 9643,95 | 14855,50 | | |
| 494 | 9645,15 | 14858,63 | | |
| 495 | 9645,06 | 14860,25 | | |
| 496 | 9646,67 | 14864,93 | | |
| 497 | 9648,56 | 14870,03 | | |
| 498 | 9658,42 | 14899,82 | | |
| 499 | 9662,11 | 14908,46 | | |
| 500 | 9665,57 | 14916,74 | | |
| 501 | 9661,60 | 14918,46 | | |
| 502 | 9655,47 | 14921,12 | | |
| 503 | 9638,98 | 14928,68 | | |
| 504 | 9632,01 | 14931,95 | | |
| 505 | 9581,35 | 14962,71 | | |
| 506 | 9600,30 | 15000,00 | | |
| 507 | 9613,05 | 15025,90 | | |

| Обозначение характерных точек | Координаты характерных точек в местной системе координат (МСК-77) | | Метод определения координат характерной точки | Средняя квадратичная погрешность положения характер- ной точки (Mt), м |
|-------------------------------------|--|----------|---|--|
| | X | Y | | |
| 508 | 9637,45 | 15072,70 | | |
| 509 | 9638,55 | 15074,75 | | |
| 510 | 9645,55 | 15088,25 | | |
| 511 | 9663,95 | 15126,80 | | |
| 512 | 9665,72 | 15125,88 | | |
| 513 | 9701,50 | 15199,95 | | |
| 514 | 9737,30 | 15273,95 | | |
| 515 | 9777,10 | 15355,30 | | |
| 516 | 9796,45 | 15393,35 | | |
| 517 | 9819,70 | 15433,90 | | |
| 518 | 9853,90 | 15493,00 | | |
| 519 | 9892,50 | 15559,45 | | |
| 520 | 9924,85 | 15616,10 | | |
| 521 | 9959,45 | 15680,20 | | |
| 522 | 9984,65 | 15729,45 | | |
| 523 | 10000,00 | 15764,15 | | |
| 524 | 10030,54 | 15825,62 | | |
| 525 | 10080,13 | 15926,78 | | |
| 526 | 10115,53 | 16000,00 | | |
| 527 | 10165,02 | 16099,25 | | |
| 528 | 10201,83 | 16174,14 | | |
| 529 | 10228,32 | 16228,55 | | |
| 530 | 10260,69 | 16295,26 | | |
| 531 | 10302,04 | 16379,69 | | |
| 532 | 10339,06 | 16453,27 | | |
| 533 | 10366,33 | 16507,34 | | |
| 534 | 10408,70 | 16593,27 | | |
| 535 | 10487,18 | 16752,39 | | |
| 536 | 10574,67 | 16927,48 | | |
| 537 | 10630,87 | 17043,40 | | |
| 538 | 10640,65 | 17066,45 | | |
| 539 | 10670,30 | 17141,60 | | |
| 540 | 10682,11 | 17174,75 | | |
| 1 | 10700,27 | 17234,56 | | |

О мерах, направленных на реализацию Государственной программы города Москвы «Экономическое развитие и инвестиционная привлекательность города Москвы»

Постановление Правительства Москвы от 26 января 2024 года № 128-ПП

В соответствии со статьей 9 Закона города Москвы от 22 ноября 2023 г. № 33 «О бюджете города Москвы на 2024 год и плановый период 2025 и 2026 годов» **Правительство Москвы постановляет:**

1. Предоставить в 2024 году субсидии юридическому лицу, указанному в приложении к настоящему постановлению, распределив бюджетные ассигнования в рамках реализации Департаментом экономической политики и развития города Москвы соответствующих мероприятий Государственной программы города Москвы «Экономическое развитие и инвестиционная привлекательность города Москвы».

2. Контроль за выполнением настоящего постановления возложить на заместителя Мэра Москвы в Правительстве Москвы по вопросам экономической политики и имущественно-земельных отношений Ефимова В.В.

Мэр Москвы **С.С.Собянин**

Приложение к постановлению Правительства Москвы № 128-ПП от 26.01.2024 г. не подлежит опубликованию.

Об утверждении Отчета об итогах эмиссии государственных ценных бумаг города Москвы за 2023 год

Постановление Правительства Москвы от 26 января 2024 года № 129-ПП

В соответствии со статьей 121⁸ Бюджетного кодекса Российской Федерации **Правительство Москвы постановляет:**

1. Утвердить Отчет об итогах эмиссии государственных ценных бумаг города Москвы за 2023 год (приложение).

2. Контроль за выполнением настоящего постановления возложить на министра Правительства Москвы, руководителя Департамента финансов города Москвы Зяббарову Е.Ю.

Мэр Москвы **С.С.Собянин**

Отчет об итогах эмиссии государственных ценных бумаг города Москвы за 2023 год

| № п/п | Государственный регистрационный номер выпуска государственных ценных бумаг | Порядок размещения государственных ценных бумаг | Дата размещения государственных ценных бумаг | Дата погашения государственных ценных бумаг | Фактическая цена размещения государственных ценных бумаг без учета накопленного купонного дохода (в процентах от номинальной стоимости) | Количество размещенных государственных ценных бумаг (в штуках) | Объем денежных поступлений в бюджет города Москвы от размещения государственных ценных бумаг (в рублях) ¹ |
|-------|--|--|--|---|---|--|--|
| 1 | 2 | 3 | 4 | 5 | 6 | 7 | 8 |
| 1 | RU36001MOSO | Заключение сделок купли-продажи облигаций на финансовой платформе «Финуслуги» ² | 30.05.2023 | 27.05.2025 | 100,00 | 103 140 | 103 140 000,00 |
| 2 | RU36001MOSO | Заключение сделок купли-продажи облигаций на финансовой платформе «Финуслуги» ² | 31.05.2023 | 27.05.2025 | 100,00 | 129 643 | 129 643 000,00 |
| 3 | RU36001MOSO | Заключение сделок купли-продажи облигаций на финансовой платформе «Финуслуги» ² | 01.06.2023 | 27.05.2025 | 100,00 | 110 868 | 110 868 000,00 |
| 4 | RU36001MOSO | Заключение сделок купли-продажи облигаций на финансовой платформе «Финуслуги» ² | 02.06.2023 | 27.05.2025 | 100,00 | 101 836 | 101 836 000,00 |
| 5 | RU36001MOSO | Заключение сделок купли-продажи облигаций на финансовой платформе «Финуслуги» ² | 05.06.2023 | 27.05.2025 | 100,00 | 160 777 | 160 777 000,00 |
| 6 | RU36001MOSO | Заключение сделок купли-продажи облигаций на финансовой платформе «Финуслуги» ² | 06.06.2023 | 27.05.2025 | 100,00 | 83 115 | 83 115 000,00 |

| № п/п | Государственный регистрационный номер выпуска государственных ценных бумаг | Порядок размещения государственных ценных бумаг | Дата размещения государственных ценных бумаг | Дата погашения государственных ценных бумаг | Фактическая цена размещения государственных ценных бумаг без учета накопленного купонного дохода (в процентах от номинальной стоимости) | Количество размещенных государственных ценных бумаг (в штуках) | Объем денежных поступлений в бюджет города Москвы от размещения государственных ценных бумаг (в рублях) ¹ |
|-------|--|--|--|---|---|--|--|
| 1 | 2 | 3 | 4 | 5 | 6 | 7 | 8 |
| 7 | RU36001MOSO | Заключение сделок купли-продажи облигаций на финансовой платформе «Финуслуги» ² | 07.06.2023 | 27.05.2025 | 100,00 | 80 085 | 80 085 000,00 |
| 8 | RU36001MOSO | Заключение сделок купли-продажи облигаций на финансовой платформе «Финуслуги» ² | 08.06.2023 | 27.05.2025 | 100,00 | 57 723 | 57 723 000,00 |
| 9 | RU36001MOSO | Заключение сделок купли-продажи облигаций на финансовой платформе «Финуслуги» ² | 09.06.2023 | 27.05.2025 | 100,00 | 69 435 | 69 435 000,00 |
| 10 | RU36001MOSO | Заключение сделок купли-продажи облигаций на финансовой платформе «Финуслуги» ² | 13.06.2023 | 27.05.2025 | 100,00 | 107 172 | 107 172 000,00 |
| 11 | RU36001MOSO | Заключение сделок купли-продажи облигаций на финансовой платформе «Финуслуги» ² | 14.06.2023 | 27.05.2025 | 100,00 | 49 285 | 49 285 000,00 |
| 12 | RU36001MOSO | Заключение сделок купли-продажи облигаций на финансовой платформе «Финуслуги» ² | 15.06.2023 | 27.05.2025 | 100,00 | 56 363 | 56 363 000,00 |
| 13 | RU36001MOSO | Заключение сделок купли-продажи облигаций на финансовой платформе «Финуслуги» ² | 16.06.2023 | 27.05.2025 | 100,00 | 44 665 | 44 665 000,00 |

| № п/п | Государственный регистрационный номер выпуска государственных ценных бумаг | Порядок размещения государственных ценных бумаг | Дата размещения государственных ценных бумаг | Дата погашения государственных ценных бумаг | Фактическая цена размещения государственных ценных бумаг без учета накопленного купонного дохода (в процентах от номинальной стоимости) | Количество размещенных государственных ценных бумаг (в штуках) | Объем денежных поступлений в бюджет города Москвы от размещения государственных ценных бумаг (в рублях) ¹ |
|-------|--|--|--|---|---|--|--|
| 1 | 2 | 3 | 4 | 5 | 6 | 7 | 8 |
| 14 | RU36001MOSO | Заключение сделок купли-продажи облигаций на финансовой платформе «Финуслуги» ² | 19.06.2023 | 27.05.2025 | 100,00 | 76 787 | 76 787 000,00 |
| 15 | RU36001MOSO | Заключение сделок купли-продажи облигаций на финансовой платформе «Финуслуги» ² | 20.06.2023 | 27.05.2025 | 100,00 | 53 130 | 53 130 000,00 |
| 16 | RU36001MOSO | Заключение сделок купли-продажи облигаций на финансовой платформе «Финуслуги» ² | 21.06.2023 | 27.05.2025 | 100,00 | 66 908 | 66 908 000,00 |
| 17 | RU36001MOSO | Заключение сделок купли-продажи облигаций на финансовой платформе «Финуслуги» ² | 22.06.2023 | 27.05.2025 | 100,00 | 41 433 | 41 433 000,00 |
| 18 | RU36001MOSO | Заключение сделок купли-продажи облигаций на финансовой платформе «Финуслуги» ² | 23.06.2023 | 27.05.2025 | 100,00 | 58 515 | 58 515 000,00 |
| 19 | RU36001MOSO | Заключение сделок купли-продажи облигаций на финансовой платформе «Финуслуги» ² | 26.06.2023 | 27.05.2025 | 100,00 | 42 777 | 42 777 000,00 |
| 20 | RU36001MOSO | Заключение сделок купли-продажи облигаций на финансовой платформе «Финуслуги» ² | 27.06.2023 | 27.05.2025 | 100,00 | 50 047 | 50 047 000,00 |

| № п/п | Государственный регистрационный номер выпуска государственных ценных бумаг | Порядок размещения государственных ценных бумаг | Дата размещения государственных ценных бумаг | Дата погашения государственных ценных бумаг | Фактическая цена размещения государственных ценных бумаг без учета накопленного купонного дохода (в процентах от номинальной стоимости) | Количество размещенных государственных ценных бумаг (в штуках) | Объем денежных поступлений в бюджет города Москвы от размещения государственных ценных бумаг (в рублях) ¹ |
|-------|--|--|--|---|---|--|--|
| 1 | 2 | 3 | 4 | 5 | 6 | 7 | 8 |
| 21 | RU36001MOSO | Заключение сделок купли-продажи облигаций на финансовой платформе «Финуслуги» ² | 28.06.2023 | 27.05.2025 | 100,00 | 37 856 | 37 856 000,00 |
| 22 | RU36001MOSO | Заключение сделок купли-продажи облигаций на финансовой платформе «Финуслуги» ² | 29.06.2023 | 27.05.2025 | 100,00 | 46 073 | 46 073 000,00 |
| 23 | RU36001MOSO | Заключение сделок купли-продажи облигаций на финансовой платформе «Финуслуги» ² | 30.06.2023 | 27.05.2025 | 100,00 | 94 329 | 94 329 000,00 |
| 24 | RU36001MOSO | Заключение сделок купли-продажи облигаций на финансовой платформе «Финуслуги» ² | 03.07.2023 | 27.05.2025 | 100,00 | 97 140 | 97 140 000,00 |
| 25 | RU36001MOSO | Заключение сделок купли-продажи облигаций на финансовой платформе «Финуслуги» ² | 04.07.2023 | 27.05.2025 | 100,00 | 63 804 | 63 804 000,00 |
| 26 | RU36001MOSO | Заключение сделок купли-продажи облигаций на финансовой платформе «Финуслуги» ² | 05.07.2023 | 27.05.2025 | 100,00 | 43 366 | 43 366 000,00 |
| 27 | RU36001MOSO | Заключение сделок купли-продажи облигаций на финансовой платформе «Финуслуги» ² | 06.07.2023 | 27.05.2025 | 100,00 | 54 371 | 54 371 000,00 |

| № п/п | Государственный регистрационный номер выпуска государственных ценных бумаг | Порядок размещения государственных ценных бумаг | Дата размещения государственных ценных бумаг | Дата погашения государственных ценных бумаг | Фактическая цена размещения государственных ценных бумаг без учета накопленного купонного дохода (в процентах от номинальной стоимости) | Количество размещенных государственных ценных бумаг (в штуках) | Объем денежных поступлений в бюджет города Москвы от размещения государственных ценных бумаг (в рублях) ¹ | |
|-------|--|--|--|---|---|--|--|-------------------------|
| 1 | 2 | 3 | 4 | 5 | 6 | 7 | 8 | |
| 28 | RU36001MOSO | Заключение сделок купли-продажи облигаций на финансовой платформе «Финуслуги» ² | 07.07.2023 | 27.05.2025 | 100,00 | 19 357 | 19 357 000,00 | |
| 29 | Итого по выпуску облигаций RU36001MOSO: | | | | | | | 2 000 000 000,00 |
| 30 | Итого по государственным ценным бумагам города Москвы: | | | | | | | 2 000 000 000,00 |

¹ Без учета поступлений в бюджет города Москвы, полученных в качестве накопленного купонного дохода, в сумме 7 510 364 рублей 19 копеек, которые в соответствии со статьей 113 Бюджетного кодекса Российской Федерации отнесены на уменьшение расходов на обслуживание государственного долга города Москвы в 2023 году.

² В соответствии с Условиями эмиссии и обращения облигаций Городского облигационного займа Москвы для населения с постоянным купонным доходом, утвержденными постановлением Правительства Москвы от 18 апреля 2023 г. № 685-ПП «Об утверждении Условий эмиссии и обращения облигаций Городского облигационного займа Москвы для населения с постоянным купонным доходом» (далее соответственно – Условия эмиссии, облигации) и зарегистрированными Министрством финансов Российской Федерации (регистрационный номер MOS-047/00897 от 26 апреля 2023 г.), размещение облигаций осуществляется с использованием финансовой платформы и в соответствии с правилами финансовой платформы путем заключения сделок купли-продажи облигаций по цене, установленной эмитентом облигаций на каждый день периода размещения облигаций (пункты 4.2 и 4.3 Условий эмиссии). Период размещения облигаций установлен пунктом 7 Решения об эмиссии первого выпуска облигаций Городского облигационного займа Москвы для населения, утвержденном постановлением Правительства Москвы от 23 мая 2023 г. № 823-ПП «Об утверждении Решения об эмиссии первого выпуска облигаций Городского облигационного займа Москвы для населения», – с 30 мая 2023 г. (включительно) по 29 ноября 2023 г. (включительно).

О мерах, направленных на реализацию Государственной программы города Москвы «Спорт Москвы»

Постановление Правительства Москвы от 30 января 2024 года № 131-ПП

В соответствии со статьей 9 Закона города Москвы от 22 ноября 2023 г. № 33 «О бюджете города Москвы на 2024 год и плановый период 2025 и 2026 годов», положениями об управлении государственными программами города Москвы, утвержденными постановлением Правительства Москвы от 4 марта 2011 г. № 56-ПП «Об утверждении Порядка разработки и реализации государственных программ города Москвы», **Правительство Москвы постановляет:**

1. Направить в 2024 году на реализацию Государственной программы города Москвы «Спорт Москвы» объем бюджетных ассигнований согласно приложению 1 к настоящему постановлению.

2. Предоставить в 2024 году гранты юридическим лицам, указанным в приложении 2 к настоящему постановлению, распределив бюджетные ассигнования в рамках реализации Департаментом спорта города Москвы соответствующего мероприятия Государственной программы города Москвы «Спорт Москвы».

3. Контроль за выполнением настоящего постановления возложить на заместителя Мэра Москвы в Правительстве Москвы по вопросам региональной безопасности и информационной политики Горбенко А.Н.

Мэр Москвы **С.С.Собянин**

Приложения 1, 2 к постановлению Правительства Москвы № 131-ПП от 30.01.2024 г. не подлежат опубликованию.

О мерах, направленных на осуществление непрограммных направлений деятельности органов государственной власти города Москвы

Постановление Правительства Москвы от 30 января 2024 года № 132-ПП

В соответствии со статьей 8 Закона города Москвы от 22 ноября 2023 г. № 33 «О бюджете города Москвы на 2024 год и плановый период 2025 и 2026 годов» **Правительство Москвы постановляет:**

1. Направить в 2024 году на осуществление непрограммных направлений деятельности органов государственной власти города Москвы объем бюджетных ассигнований согласно приложению к настоящему постановлению.

2. Контроль за выполнением настоящего постановления возложить на заместителя Мэра Москвы в Правительстве Москвы по вопросам градостроительной политики и строительства Бочкарева А.Ю. и министра Правительства Москвы, руководителя Департамента финансов города Москвы Зяббарову Е.Ю.

Мэр Москвы **С.С.Собянин**

Приложение к постановлению Правительства Москвы № 132-ПП от 30.01.2024 г. не подлежит опубликованию.

О мерах, направленных на реализацию Государственной программы города Москвы «Развитие транспортной системы»

Постановление Правительства Москвы от 30 января 2024 года № 133-ПП

В соответствии с положениями об управлении государственными программами города Москвы, утвержденными постановлением Правительства Москвы от 4 марта 2011 г. № 56-ПП «Об утверждении Порядка разработки и реализации государственных программ города Москвы», **Правительство Москвы постановляет:**

1. Направить на реализацию Государственной программы города Москвы «Развитие транспортной системы» объемы бюджетных ассигнований согласно приложению к настоящему постановлению.

2. Контроль за выполнением настоящего постановления возложить на заместителя Мэра Москвы в Правительстве Москвы, руководителя Департамента транспорта и развития дорожно-транспортной инфраструктуры города Москвы Ликсутова М.С.

Мэр Москвы **С.С.Собянин**

Приложение к постановлению Правительства Москвы № 133-ПП от 30.01.2024 г. не подлежит опубликованию.

О мерах, направленных на реализацию Государственной программы города Москвы «Развитие транспортной системы»

Постановление Правительства Москвы от 30 января 2024 года № 134-ПП

В соответствии с постановлением Правительства Москвы от 6 декабря 2005 г. № 976-ПП «О расходовании средств резервного фонда, предусматриваемого в бюджете города Москвы», положениями об управлении государственными программами города Москвы, утвержденными постановлением Правительства Москвы от 4 марта 2011 г. № 56-ПП «Об утверждении Порядка разработки и реализации государственных программ города Москвы», **Правительство Москвы постановляет:**

1. Выделить Департаменту транспорта и развития дорожно-транспортной инфраструктуры города Москвы из резервного фонда, предусмотренного на 2024 год в бюджете города Москвы на 2024 год и плановый период 2025 и 2026 годов, средства в размере согласно приложению к настоящему постановлению в целях реализации указанного департаментом соответствующего мероприятия Государственной программы города Москвы «Развитие транспортной системы».

2. Направить на реализацию Государственной программы города Москвы «Развитие транспортной системы» объем бюджетных ассигнований согласно приложению к настоящему постановлению.

3. Контроль за выполнением настоящего постановления возложить на заместителя Мэра Москвы в Правительстве Москвы, руководителя Департамента транспорта и развития дорожно-транспортной инфраструктуры города Москвы Ликсутова М.С., министра Правительства Москвы, руководителя Департамента финансов города Москвы Зяббарову Е.Ю.

Мэр Москвы **С.С.Собянин**

Приложение к постановлению Правительства Москвы № 134-ПП от 30.01.2024 г. не подлежит опубликованию.

О мерах, направленных на реализацию Государственной программы города Москвы «Безопасный город»

Постановление Правительства Москвы от 30 января 2024 года № 135-ПП

В соответствии со статьей 9 Закона города Москвы от 22 ноября 2023 г. № 33 «О бюджете города Москвы на 2024 год и плановый период 2025 и 2026 годов» **Правительство Москвы постановляет:**

1. Предоставить в 2024 году субсидию юридическому лицу, указанному в приложении к настоящему постановлению, в рамках реализации Департаментом капитального ремонта города Москвы соответствующего мероприятия Государственной программы города Москвы «Безопасный город» за счет бюджетных ассигнований согласно приложению к настоящему постановлению.

2. Установить, что субсидия предоставляется Государственным казенным учреждением города Москвы по капитальному ремонту многоквартирных домов города Москвы «УКРиС».

3. Контроль за выполнением настоящего постановления возложить на заместителя Мэра Москвы в Правительстве Москвы по вопросам жилищно-коммунального хозяйства и благоустройства Бирюкова П.П.

Мэр Москвы **С.С.Собянин**

Приложение к постановлению Правительства Москвы № 135-ПП от 30.01.2024 г. не подлежит опубликованию.

О мерах, направленных на реализацию Государственной программы города Москвы «Развитие культурно-туристической среды и сохранение культурного наследия»

Постановление Правительства Москвы от 30 января 2024 года № 136-ПП

В соответствии со статьей 9 Закона города Москвы от 22 ноября 2023 г. № 33 «О бюджете города Москвы на 2024 год и плановый период 2025 и 2026 годов» **Правительство Москвы постановляет:**

1. Предоставить в 2024 году субсидии и грант юридическим лицам, указанным в приложениях 1 и 2 к настоящему постановлению, распределив бюджетные ассигнования в рамках реализации Комитетом по туризму города Москвы соответствующих мероприятий Государственной программы города Москвы «Развитие культурно-туристической среды и сохранение культурного наследия».

2. Контроль за выполнением настоящего постановления возложить на заместителя Мэра Москвы в Правительстве Москвы – руководителя Аппарата Мэра и Правительства Москвы Сергунину Н.А.

Мэр Москвы **С.С.Собянин**

Приложения 1, 2 к постановлению Правительства Москвы № 136-ПП от 30.01.2024 г. не подлежат опубликованию.

О выделении средств из резервного фонда

Постановление Правительства Москвы от 30 января 2024 года № 137-ПП

В соответствии со статьей 9 Закона города Москвы от 22 ноября 2023 г. № 33 «О бюджете города Москвы на 2024 год и плановый период 2025 и 2026 годов», постановлением Правительства Москвы от 6 декабря 2005 г. № 976-ПП «О расходовании средств резервного фонда, предусматриваемого в бюджете города Москвы» **Правительство Москвы постановляет:**

1. Выделить Департаменту культуры города Москвы из резервного фонда, предусмотренного на 2024 год в бюджете города Москвы на 2024 год и плановый период 2025 и 2026 годов, средства в размере согласно приложению к настоящему постановлению в целях реализации указанным департаментом соответствующего мероприятия Государственной программы города Москвы «Развитие культурно-туристической среды и сохранение культурного наследия».

2. Контроль за выполнением настоящего постановления возложить на заместителя Мэра Москвы в Правительстве Москвы – руководителя Аппарата Мэра и Правительства Москвы Сергунину Н.А. и министра Правительства Москвы, руководителя Департамента финансов города Москвы Зяббарову Е.Ю.

Мэр Москвы **С.С.Собянин**

Приложение к постановлению Правительства Москвы № 137-ПП от 30.01.2024 г. не подлежит опубликованию.

О мерах, направленных на реализацию Государственной программы города Москвы «Развитие культурно-туристической среды и сохранение культурного наследия»

Постановление Правительства Москвы от 30 января 2024 года № 138-ПП

В соответствии со статьей 9 Закона города Москвы от 22 ноября 2023 г. № 33 «О бюджете города Москвы на 2024 год и плановый период 2025 и 2026 годов», положениями об управлении государственными программами города Москвы, утвержденными постановлением Правительства Москвы от 4 марта 2011 г. № 56-ПП «Об утверждении Порядка разработки и реализации государственных программ города Москвы», **Правительство Москвы постановляет:**

1. Предоставить в 2024 году гранты юридическим лицам, указанным в приложении к настоящему постановлению, в рамках реализации Департаментом культуры города Москвы соответствующих мероприятий Государственной программы города Москвы «Развитие культурно-туристической среды и сохранение культурного наследия» за счет бюджетных ассигнований согласно приложению к настоящему постановлению.

2. Направить в 2024 году на реализацию Государственной программы города Москвы «Развитие культурно-туристической среды и сохранение культурного наследия» объем бюджетных ассигнований согласно приложению к настоящему постановлению.

3. Контроль за выполнением настоящего постановления возложить на заместителя Мэра Москвы в Правительстве Москвы – руководителя Аппарата Мэра и Правительства Москвы Сергунину Н.А.

Мэр Москвы **С.С.Собянин**

Приложение к постановлению Правительства Москвы № 138-ПП от 30.01.2024 г. не подлежит опубликованию.

О внесении изменения в постановление Правительства Москвы от 7 февраля 2012 г. № 26-ПП

Постановление Правительства Москвы от 30 января 2024 года № 139-ПП

В соответствии с Законом города Москвы от 8 июля 2009 г. № 25 «О правовых актах города Москвы» **Правительство Москвы постановляет:**

1. Внести изменение в постановление Правительства Москвы от 7 февраля 2012 г. № 26-ПП «Об утверждении Положения об эксплуатации автоматизированных информационных систем и ресурсов города Москвы» (в редакции постановлений Правительства Москвы от 2 апреля 2013 г. № 188-ПП, от 28 июня 2016 г. № 383-ПП, от 19 декабря 2017 г. № 1051-ПП, от 26 декабря 2019 г. № 1847-ПП, от 1 марта 2022 г. № 298-ПП), изложив пункт 8 приложения к постановлению в следующей редакции:

«8. До 1 июня соответствующего календарного года органы исполнительной власти города Москвы, обеспечивающие эксплуатацию ИСиР, за исключением ИСиР, финансовое обеспечение эксплуатации которых осуществляется Департаментом транспорта и развития дорожно-транспортной инфраструктуры города Москвы (пункт 2(1) настоящего Положения), представляют в электронном виде в Департамент информационных технологий города Москвы по каждой ИСиР заявку на орга-

низацию эксплуатации ИСиР (далее – заявка), содержащую планируемую стоимость работ (услуг) по указанной эксплуатации в очередном финансовом году, а в случае необходимости доведения бюджетных ассигнований на эксплуатацию ИСиР на плановый период и при наличии согласования Департамента информационных технологий города Москвы такой потребности, полученного на основании письменного обращения органа исполнительной власти города Москвы, обеспечивающего эксплуатацию ИСиР, подаваемого в Департамент информационных технологий города Москвы до 1 апреля соответствующего календарного года, – заявку, содержащую планируемую стоимость работ (услуг) по указанной эксплуатации в очередном финансовом году и плановом периоде.»

2. Контроль за выполнением настоящего постановления возложить на министра Правительства Москвы, руководителя Департамента информационных технологий города Москвы Лысенко Э.А.

Мэр Москвы **С.С.Собянин**

О признании утратившими силу правовых актов (отдельного положения правового акта) города Москвы

Постановление Правительства Москвы от 30 января 2024 года № 140-ПП

В соответствии с Законом города Москвы от 8 июля 2009 г. № 25 «О правовых актах города Москвы», постановлением Правительства Москвы от 16 ноября 2010 г. № 1019-ПП «О создании Градостроительно-земельной комиссии города Москвы», решением Градостроительно-земельной комиссии города Москвы (протокол от 14 ноября 2023 г. № 35) **Правительство Москвы постановляет:**

1. Признать утратившими силу:

1.1. Постановление Правительства Москвы от 29 октября 2002 г. № 889-ПП «О перебазировании производства АО «Сладость» и реабилитации территории филиала № 2 мебельной фабрики МП «Стойк» по адресу: ул. Большая Ордынка, д. 8, стр. 1, 2, 3, 4, ул. Большая Ордынка, д. 14, стр. 3–13, 18 и Кадашевский туп., д. 3 (Центральный административный округ) и внесении изменений в постановление Правительства Москвы от 07.12.99 № 1120-ПП».

1.2. Распоряжение Правительства Москвы от 24 апреля 2003 г. № 671-РП «О строительстве многоэтажного паркинга и торгового комплекса по адресу: 19 км МКАД (в районе Бесединского моста)».

1.3. Постановление Правительства Москвы от 24 мая 2005 г. № 350-ПП «О признании аварийными жилых строений 1 и 2 дома 15/20 по ул. Большая Якиманка и реконструкции и строительстве комплекса зданий по адресу: улица Большая Якиманка, д. 15/20, стр. 1, 2 (Центральный административный округ)».

1.4. Распоряжение Правительства Москвы от 17 июня 2005 г. № 1088-РП «О реализации инвестиционного контракта от 29 сентября 1998 года № 4 (Северо-Восточный административный округ города Москвы)».

1.5. Постановление Правительства Москвы от 11 октября 2005 г. № 802-ПП «О внесении изменений в постановление Правительства Москвы от 29 октября 2002 г. № 889-ПП».

1.6. Распоряжение Правительства Москвы от 23 января 2007 г. № 78-РП «О строительстве торгового центра «Курский» по адресу: Варшавское шоссе, вл. 148 (Южный административный округ города Москвы)».

1.7. Распоряжение Правительства Москвы от 25 ноября 2008 г. № 2779-РП «О внесении изменений в распоряжение Правительства Москвы от 17 июня 2005 г. № 1088-РП».

1.8. Распоряжение Правительства Москвы от 15 октября 2009 г. № 2716-РП «О дальнейшей реализации инвестиционного проекта по адресу: проезд Черского, вл. 19–21».

1.9. Распоряжение Правительства Москвы от 21 октября 2009 г. № 2763-РП «О дальнейшей реализации инвестиционного проекта по адресу: 19 км МКАД (в районе Бесединского моста)».

1.10. Постановление Правительства Москвы от 29 декабря 2009 г. № 1443-ПП «О мерах по дальнейшей реализации инвестиционного проекта по адресу: ул. Большая Якиманка, д. 15/20, стр. 1, 2».

1.11. Пункт 1 постановления Правительства Москвы от 29 июня 2010 г. № 566-ПП «О внесении изменений в правовые акты Правительства Москвы».

1.12. Постановление Правительства Москвы от 5 июня 2012 г. № 264-ПП «О мерах по дальнейшей реализации инвестиционного проекта по адресу: ул. Большая Ордынка, д. 8, стр. 1, 2, 3, 4 и д. 14, стр. 3–13, 18, Кадашевский туп., д. 3».

1.13. Постановление Правительства Москвы от 19 июня 2012 г. № 290-ПП «О дополнительных мерах по дальнейшей реализации инвестиционного проекта по адресу: ул. Большая Якиманка, вл. 15/20, стр. 1, 2».

1.14. Постановление Правительства Москвы от 21 марта 2013 г. № 172-ПП «О внесении изменений в постановление Правительства Москвы от 29 октября 2002 г. № 889-ПП, признании утратившими силу постановления Правительства Москвы от 19 августа 2008 г. № 753-ПП и отдельных положений постановления Правительства Москвы от 5 июня 2012 г. № 264-ПП».

1.15. Постановление Правительства Москвы от 16 апреля 2013 г. № 249-ПП «О внесении изменений в постановление Правительства Москвы от 24 мая 2005 г. № 350-ПП».

1.16. Распоряжение Правительства Москвы от 17 июля 2013 г. № 385-РП «О внесении изменений в распоряжения Правительства Москвы от 24 апреля 2003 г. № 671-РП, от 21 октября 2009 г. № 2763-РП и признании утратившим силу распоряжения Правительства Москвы от 3 августа 2007 г. № 1658-РП».

1.17. Постановление Правительства Москвы от 18 декабря 2013 г. № 865-ПП «О внесении изменений в постановление Правительства Москвы от 24 мая 2005 г. № 350-ПП».

1.18. Распоряжение Правительства Москвы от 7 февраля 2014 г. № 49-РП «О мерах по дальнейшей реализации инвестиционного проекта по адресу: Варшавское шоссе, вл. 148, внесении изменений в распоряжение Правительства Москвы от 23 января 2007 г. № 78-РП и признании утратившими силу правовых актов Правительства Москвы».

1.19. Постановление Правительства Москвы от 11 августа 2015 г. № 511-ПП «О внесении изменений в постановление Правительства Москвы от 29 октября 2002 г. № 889-ПП».

1.20. Постановление Правительства Москвы от 1 марта 2016 г. № 76-ПП «О внесении изменения в постановление Правительства Москвы от 29 октября 2002 г. № 889-ПП».

1.21. Постановление Правительства Москвы от 22 апреля 2019 г. № 422-ПП «О внесении изменений в постановление Правительства Москвы от 29 октября 2002 г. № 889-ПП».

2. Контроль за выполнением настоящего постановления возложить на министра Правительства Москвы, руководителя Департамента инвестиционной и промышленной политики города Москвы Овчинского В.А.

Мэр Москвы **С.С.Собянин**

Об изменении объединенной охранной зоны памятников истории и культуры № 382 и утверждении требований к градостроительным регламентам на территориях зон охраны объектов культурного наследия на территории части кварталов № 2493, 2520 и 2521 Западного административного округа города Москвы

Постановление Правительства Москвы от 30 января 2024 года № 141-ПП

В соответствии с Земельным кодексом Российской Федерации, Федеральным законом от 25 июня 2002 г. № 73-ФЗ «Об объектах культурного наследия (памятника истории и культуры) народов Российской Федерации», постановлением Правительства Российской Федерации от 12 сентября 2015 г. № 972 «Об утверждении Положения о зонах охраны объектов культурного наследия (памятников истории и культуры) народов Российской Федерации и о признании утратившими силу отдельных положений нормативных правовых актов Правительства Российской Федерации», в целях обеспечения сохранности объектов культурного наследия в их исторической среде **Правительство Москвы постановляет:**

1. Изменить объединенную охранную зону памятников истории и культуры № 382 в границах согласно приложению 1 к настоящему постановлению.

2. Утвердить требования к градостроительным регламентам на территориях зон охраны объектов культурного наследия на территории части кварталов № 2493, 2520 и 2521 Западного административного округа города Москвы согласно приложениям 2 и 3 к настоящему постановлению.

3. Признать утратившим силу пункт 382 подраздела «IX. Западный административный округ» раздела «Границы охранных зон памятников истории и культуры» приложения 2 к постановлению Правительства Москвы

от 28 декабря 1999 г. № 1215 «Об утверждении зон охраны памятников истории и культуры г. Москвы (на территории между Камер-Коллежским валом и административной границей города)».

4. Контроль за выполнением настоящего постановления возложить на заместителя Мэра Москвы в Правитель-

стве Москвы – руководителя Аппарата Мэра и Правительства Москвы Сергунину Н.А.

Мэр Москвы **С.С.Собянин**

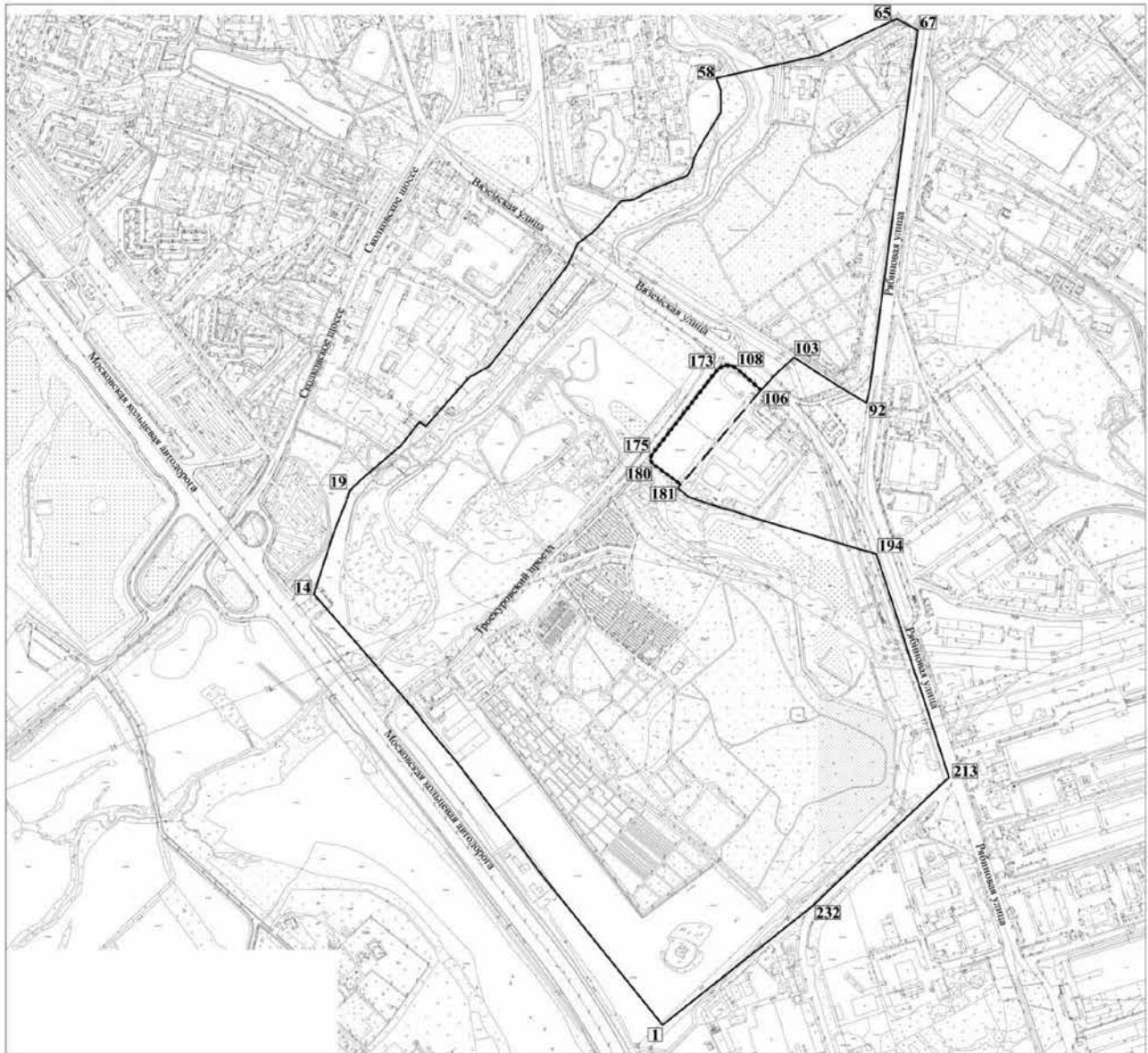
Приложение 1
*к постановлению Правительства Москвы
от 30 января 2024 г. № 141-ПП*

Границы объединенной охранной зоны памятников истории и культуры № 382





1. Местоположение объединенной охранной зоны памятников истории и культуры № 382

Город Москва, Западный административный округ

2. Графическое описание границ объединенной охранной зоны памятников истории и культуры № 382



Условные обозначения:

-  Установленные границы объединенной охранной зоны памятников истории и культуры № 382
-  Устанавливаемые границы объединенной охранной зоны памятников истории и культуры № 382
-  Отменяемые границы объединенной охранной зоны памятников истории и культуры № 382
-  1 Характерные точки утверждаемых границ объединенной охранной зоны памятников истории и культуры № 382

3. Описание границ объединенной охранной зоны памятников истории и культуры № 382

Границы объединенной охранной зоны памятников истории и культуры № 382 проходят:

на северо-запад параллельно Московской кольцевой автомобильной дороге, пересекая Троекуровский проезд и долину реки Сетуни (точки 1–14);

далее проходят на северо-восток вдоль юго-восточных границ владения 31 по Сколковскому шоссе и владения 38 по Вяземской улице, пересекают трассу Вяземской улицы и следуют далее вдоль русла реки Сетуни на расстоянии 50 метров от береговой линии (точки 14–58);

далее проходят на северо-восток, пересекая долину реки Сетуни, и следуют далее вдоль юго-восточной границы владения 14 по Дорогобужской улице (точки 58–65);

далее проходят на юго-запад по четной стороне линии застройки Дорогобужской улицы (точки 65–67);

далее проходят на юг по четной стороне линии застройки Рябиновой улицы (точки 67–92);

далее проходят на северо-запад вдоль южной границы Кунцевского кладбища (точки 92–103);

далее проходят на юго-запад, пересекая трассу Вяземской улицы, до четной стороны линии застройки Вяземской улицы (точки 103–106);

далее проходят на северо-запад вдоль четной стороны линии застройки Вяземской улицы (точки 106–108);

далее проходят на юго-запад вдоль восточной стороны Троекуровского проезда (точки 108–175);

далее проходят на юго-восток по линии юго-западной границы владения 22 по Рябиновой улице до пересечения с четной стороной линии застройки Рябиновой улицы (точки 175–194);

далее проходят на юго-восток вдоль четной стороны линии застройки Рябиновой улицы (точки 194–213);

далее проходят на юго-запад вдоль проектируемого проезда № 5320 и далее следуют на расстоянии от юго-восточной границы Троекуровского кладбища в исходную точку 1.

4. Координаты характерных точек границ объединенной охранной зоны памятников истории и культуры № 382 в местной системе координат (МСК-77)

| Обозначение характерных точек | Координаты характерных точек в местной системе координат (МСК-77) | | Метод определения координат характерной точки | Средняя квадратическая погрешность положения характерной точки (Mt), м |
|-------------------------------|---|---------|---|--|
| | X | Y | | |
| 1 | - 5322,68 | 2839,68 | Фотограмметрический метод | Mt = 5 |
| 2 | - 5539,65 | 3116,28 | | |
| 3 | - 5561,91 | 3144,57 | | |
| 4 | - 5582,16 | 3170,85 | | |
| 5 | - 5626,83 | 3233,07 | | |
| 6 | - 5749,99 | 3399,32 | | |
| 7 | - 5762,14 | 3414,09 | | |
| 8 | - 5801,00 | 3461,17 | | |
| 9 | - 5826,80 | 3494,70 | | |
| 10 | - 5828,25 | 3497,32 | | |
| 11 | - 5831,48 | 3502,16 | | |
| 12 | - 5837,74 | 3509,96 | | |
| 13 | - 5845,24 | 3519,32 | | |
| 14 | - 6050,19 | 3761,09 | | |
| 15 | - 6011,33 | 3884,47 | | |
| 16 | - 6003,97 | 3905,12 | | |

| Обозначение характерных точек | Координаты характерных точек в местной системе координат (МСК-77) | | Метод определения координат характерной точки | Средняя квадрати- ческая погрешность положения характер- ной точки (Mt), м |
|-------------------------------------|--|---------|---|---|
| | X | Y | | |
| 17 | - 5996,81 | 3923,30 | | |
| 18 | - 5982,79 | 3958,93 | | |
| 19 | - 5974,97 | 3982,77 | | |
| 20 | - 5950,76 | 4006,57 | | |
| 21 | - 5867,53 | 4079,57 | | |
| 22 | - 5829,65 | 4129,53 | | |
| 23 | - 5816,47 | 4119,54 | | |
| 24 | - 5783,78 | 4157,68 | | |
| 25 | - 5725,66 | 4224,89 | | |
| 26 | - 5684,05 | 4248,36 | | |
| 27 | - 5681,47 | 4251,82 | | |
| 28 | - 5618,94 | 4334,33 | | |
| 29 | - 5520,62 | 4464,05 | | |
| 30 | - 5499,05 | 4511,57 | | |
| 31 | - 5497,05 | 4512,86 | | |
| 32 | - 5493,13 | 4515,39 | | |
| 33 | - 5469,16 | 4533,94 | | |
| 34 | - 5465,67 | 4537,08 | | |
| 35 | - 5461,60 | 4541,25 | | |
| 36 | - 5442,96 | 4562,81 | | |
| 37 | - 5421,70 | 4587,09 | | |
| 38 | - 5416,53 | 4593,25 | | |
| 39 | - 5409,18 | 4601,39 | | |
| 40 | - 5408,01 | 4601,47 | | |
| 41 | - 5389,71 | 4603,32 | | |
| 42 | - 5385,56 | 4603,90 | | |
| 43 | - 5381,62 | 4604,90 | | |
| 44 | - 5367,90 | 4612,43 | | |
| 45 | - 5359,16 | 4618,25 | | |
| 46 | - 5355,42 | 4620,24 | | |
| 47 | - 5351,22 | 4622,47 | | |
| 48 | - 5333,75 | 4630,29 | | |

| Обозначение характерных точек | Координаты характерных точек в местной системе координат (МСК-77) | | Метод определения координат характерной точки | Средняя квадрати- ческая погрешность положения характер- ной точки (M _t), м |
|-------------------------------------|--|---------|---|--|
| | X | Y | | |
| 49 | - 5289,17 | 4648,76 | | |
| 50 | - 5277,09 | 4652,75 | | |
| 51 | - 5270,62 | 4655,55 | | |
| 52 | - 5260,41 | 4675,57 | | |
| 53 | - 5256,31 | 4694,56 | | |
| 54 | - 5239,05 | 4727,06 | | |
| 55 | - 5220,14 | 4758,91 | | |
| 56 | - 5201,01 | 4790,95 | | |
| 57 | - 5201,01 | 4836,82 | | |
| 58 | - 5210,18 | 4864,34 | | |
| 59 | - 4995,94 | 4912,95 | | |
| 60 | - 4993,07 | 4914,35 | | |
| 61 | - 4974,55 | 4923,28 | | |
| 62 | - 4874,94 | 4971,36 | | |
| 63 | - 4857,60 | 4979,73 | | |
| 64 | - 4843,98 | 4986,31 | | |
| 65 | - 4833,90 | 4991,37 | | |
| 66 | - 4791,64 | 4967,38 | | |
| 67 | - 4790,44 | 4966,64 | | |
| 68 | - 4790,29 | 4965,64 | | |
| 69 | - 4793,01 | 4946,77 | | |
| 70 | - 4793,78 | 4936,99 | | |
| 71 | - 4799,13 | 4901,01 | | |
| 72 | - 4801,33 | 4883,26 | | |
| 73 | - 4803,60 | 4864,98 | | |
| 74 | - 4805,35 | 4853,47 | | |
| 75 | - 4811,74 | 4803,27 | | |
| 76 | - 4812,50 | 4797,68 | | |
| 77 | - 4813,82 | 4788,08 | | |
| 78 | - 4814,97 | 4779,29 | | |
| 79 | - 4816,77 | 4765,43 | | |
| 80 | - 4820,23 | 4738,84 | | |

| Обозначение характерных точек | Координаты характерных точек в местной системе координат (МСК-77) | | Метод определения координат характерной точки | Средняя квадрати- ческая погрешность положения характер- ной точки (Mt), м |
|-------------------------------------|--|---------|---|---|
| | X | Y | | |
| 81 | - 4822,83 | 4718,82 | | |
| 82 | - 4836,20 | 4614,68 | | |
| 83 | - 4838,29 | 4598,87 | | |
| 84 | - 4854,30 | 4474,65 | | |
| 85 | - 4859,67 | 4434,63 | | |
| 86 | - 4867,44 | 4375,38 | | |
| 87 | - 4870,19 | 4353,97 | | |
| 88 | - 4875,67 | 4308,61 | | |
| 89 | - 4881,62 | 4264,32 | | |
| 90 | - 4884,37 | 4242,22 | | |
| 91 | - 4890,07 | 4200,20 | | |
| 92 | - 4897,32 | 4169,95 | | |
| 93 | - 4957,53 | 4206,89 | | |
| 94 | - 4966,12 | 4212,72 | | |
| 95 | - 4985,52 | 4225,47 | | |
| 96 | - 4987,83 | 4227,06 | | |
| 97 | - 5000,00 | 4235,01 | | |
| 98 | - 5005,51 | 4238,61 | | |
| 99 | - 5007,62 | 4240,15 | | |
| 100 | - 5036,78 | 4259,68 | | |
| 101 | - 5038,70 | 4260,82 | | |
| 102 | - 5043,68 | 4264,16 | | |
| 103 | - 5047,78 | 4267,06 | | |
| 104 | - 5090,44 | 4227,53 | | |
| 105 | - 5101,65 | 4213,72 | | |
| 106 | - 5117,10 | 4196,97 | | |
| 107 | - 5117,26 | 4197,13 | | |
| 108 | - 5166,09 | 4241,90 | | |
| 109 | - 5166,67 | 4242,42 | | |
| 110 | - 5167,27 | 4242,92 | | |
| 111 | - 5167,87 | 4243,41 | | |
| 112 | - 5168,50 | 4243,89 | | |

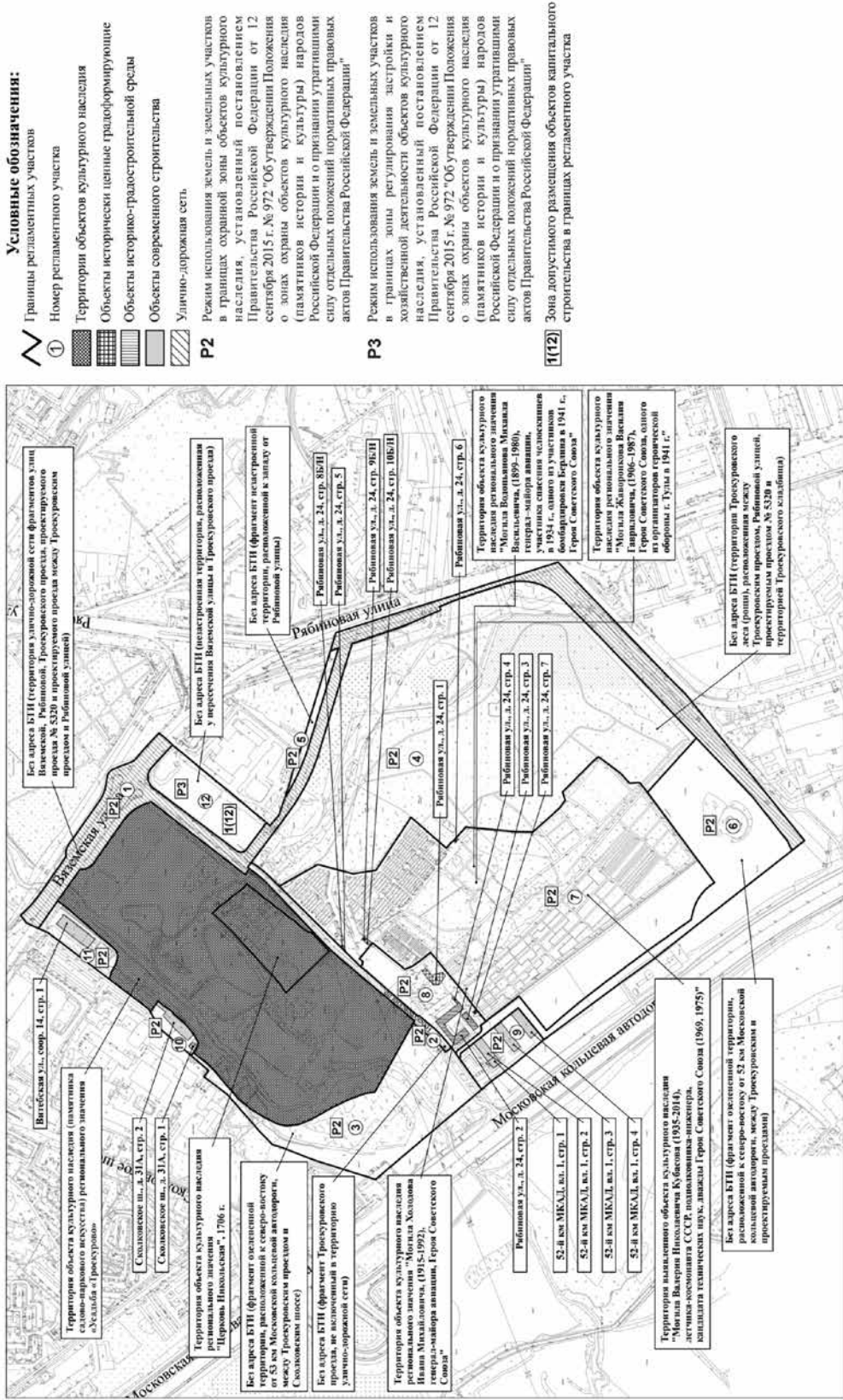
| Обозначение характерных точек | Координаты характерных точек в местной системе координат (МСК-77) | | Метод определения координат характерной точки | Средняя квадрати- ческая погрешность положения характер- ной точки (M _t), м |
|-------------------------------------|--|---------|---|--|
| | X | Y | | |
| 113 | - 5169,13 | 4244,34 | | |
| 114 | - 5169,78 | 4244,78 | | |
| 115 | - 5170,43 | 4245,21 | | |
| 116 | - 5171,10 | 4245,61 | | |
| 117 | - 5171,78 | 4246,00 | | |
| 118 | - 5172,47 | 4246,37 | | |
| 119 | - 5173,17 | 4246,73 | | |
| 120 | - 5173,77 | 4247,01 | | |
| 121 | - 5173,87 | 4247,06 | | |
| 122 | - 5174,59 | 4247,38 | | |
| 123 | - 5175,31 | 4247,67 | | |
| 124 | - 5176,04 | 4247,95 | | |
| 125 | - 5176,78 | 4248,21 | | |
| 126 | - 5177,53 | 4248,45 | | |
| 127 | - 5178,28 | 4248,67 | | |
| 128 | - 5179,03 | 4248,87 | | |
| 129 | - 5179,79 | 4249,05 | | |
| 130 | - 5180,56 | 4249,22 | | |
| 131 | - 5181,33 | 4249,36 | | |
| 132 | - 5182,10 | 4249,48 | | |
| 133 | - 5182,88 | 4249,58 | | |
| 134 | - 5183,65 | 4249,65 | | |
| 135 | - 5184,43 | 4249,72 | | |
| 136 | - 5185,21 | 4249,76 | | |
| 137 | - 5185,99 | 4249,78 | | |
| 138 | - 5186,78 | 4249,78 | | |
| 139 | - 5187,56 | 4249,76 | | |
| 140 | - 5188,34 | 4249,72 | | |
| 141 | - 5189,12 | 4249,65 | | |
| 142 | - 5189,90 | 4249,57 | | |
| 143 | - 5190,67 | 4249,47 | | |
| 144 | - 5191,44 | 4249,35 | | |

| Обозначение характерных точек | Координаты характерных точек в местной системе координат (МСК-77) | | Метод определения координат характерной точки | Средняя квадрати- ческая погрешность положения характер- ной точки (Mt), м |
|-------------------------------------|--|---------|---|---|
| | X | Y | | |
| 145 | - 5192,21 | 4249,20 | | |
| 146 | - 5192,98 | 4249,04 | | |
| 147 | - 5193,74 | 4248,86 | | |
| 148 | - 5194,49 | 4248,66 | | |
| 149 | - 5195,24 | 4248,43 | | |
| 150 | - 5195,99 | 4248,19 | | |
| 151 | - 5196,72 | 4247,93 | | |
| 152 | - 5197,46 | 4247,64 | | |
| 153 | - 5198,18 | 4247,35 | | |
| 154 | - 5198,89 | 4247,04 | | |
| 155 | - 5199,60 | 4246,70 | | |
| 156 | - 5200,30 | 4246,34 | | |
| 157 | - 5200,98 | 4245,97 | | |
| 158 | - 5201,66 | 4245,58 | | |
| 159 | - 5202,33 | 4245,17 | | |
| 160 | - 5202,98 | 4244,75 | | |
| 161 | - 5203,63 | 4244,31 | | |
| 162 | - 5204,26 | 4243,85 | | |
| 163 | - 5204,88 | 4243,37 | | |
| 164 | - 5205,49 | 4242,88 | | |
| 165 | - 5206,09 | 4242,38 | | |
| 166 | - 5206,67 | 4241,85 | | |
| 167 | - 5207,24 | 4241,32 | | |
| 168 | - 5207,79 | 4240,77 | | |
| 169 | - 5208,33 | 4240,20 | | |
| 170 | - 5208,86 | 4239,62 | | |
| 171 | - 5209,37 | 4239,03 | | |
| 172 | - 5209,86 | 4238,42 | | |
| 173 | - 5210,34 | 4237,80 | | |
| 174 | - 5225,88 | 4217,13 | | |
| 175 | - 5344,50 | 4059,25 | | |
| 176 | - 5346,70 | 4055,10 | | |

| Обозначение характерных точек | Координаты характерных точек в местной системе координат (МСК-77) | | Метод определения координат характерной точки | Средняя квадрати- ческая погрешность положения характер- ной точки (M _t), м |
|-------------------------------------|--|---------|---|--|
| | X | Y | | |
| 177 | - 5347,50 | 4050,48 | | |
| 178 | - 5346,84 | 4045,83 | | |
| 179 | - 5344,78 | 4041,62 | | |
| 180 | - 5341,52 | 4038,25 | | |
| 181 | - 5284,12 | 3995,12 | | |
| 182 | - 5290,42 | 3987,60 | | |
| 183 | - 5275,55 | 3975,03 | | |
| 184 | - 5274,65 | 3974,24 | | |
| 185 | - 5268,62 | 3968,85 | | |
| 186 | - 5208,20 | 3948,00 | | |
| 187 | - 5199,16 | 3945,53 | | |
| 188 | - 5177,02 | 3939,63 | | |
| 189 | - 5133,95 | 3924,26 | | |
| 190 | - 5124,55 | 3921,59 | | |
| 191 | - 5023,26 | 3890,84 | | |
| 192 | - 4923,60 | 3860,60 | | |
| 193 | - 4910,25 | 3856,54 | | |
| 194 | - 4876,24 | 3846,22 | | |
| 195 | - 4867,82 | 3819,88 | | |
| 196 | - 4867,26 | 3818,12 | | |
| 197 | - 4854,30 | 3777,56 | | |
| 198 | - 4853,92 | 3776,39 | | |
| 199 | - 4826,37 | 3690,16 | | |
| 200 | - 4812,14 | 3643,88 | | |
| 201 | - 4798,70 | 3600,77 | | |
| 202 | - 4798,19 | 3599,15 | | |
| 203 | - 4794,88 | 3588,55 | | |
| 204 | - 4790,97 | 3578,09 | | |
| 205 | - 4772,49 | 3521,07 | | |
| 206 | - 4770,59 | 3515,15 | | |
| 207 | - 4750,19 | 3449,38 | | |
| 208 | - 4739,99 | 3416,73 | | |

| Обозначение характерных точек | Координаты характерных точек в местной системе координат (МСК-77) | | Метод определения координат характерной точки | Средняя квадрати- ческая погрешность положения характер- ной точки (Mt), м |
|-------------------------------------|--|---------|---|---|
| | X | Y | | |
| 209 | - 4739,77 | 3416,06 | | |
| 210 | - 4739,14 | 3414,07 | | |
| 211 | - 4729,43 | 3383,51 | | |
| 212 | - 4728,74 | 3381,33 | | |
| 213 | - 4724,80 | 3368,93 | | |
| 214 | - 4741,43 | 3353,19 | | |
| 215 | - 4746,42 | 3348,37 | | |
| 216 | - 4747,82 | 3347,01 | | |
| 217 | - 4768,21 | 3327,25 | | |
| 218 | - 4769,44 | 3326,06 | | |
| 219 | - 4786,99 | 3309,04 | | |
| 220 | - 4808,88 | 3288,06 | | |
| 221 | - 4871,36 | 3227,95 | | |
| 222 | - 4872,79 | 3226,58 | | |
| 223 | - 4875,75 | 3223,74 | | |
| 224 | - 4903,81 | 3196,82 | | |
| 225 | - 4905,22 | 3195,47 | | |
| 226 | - 4935,89 | 3166,05 | | |
| 227 | - 4937,35 | 3164,65 | | |
| 228 | - 4969,30 | 3134,00 | | |
| 229 | - 4970,54 | 3132,81 | | |
| 230 | - 4973,20 | 3130,26 | | |
| 231 | - 5000,00 | 3103,12 | | |
| 232 | - 5005,74 | 3097,20 | | |
| 1 | - 5322,68 | 2839,68 | | |

Схема регламентных участков на территориях зон охраны объектов культурного наследия на территории части кварталов № 2493, 2520 и 2521 Западного административного округа города Москвы



Приложение 3

к постановлению Правительства Москвы
от 30 января 2024 г. № 141-ПП

Требования к градостроительным регламентам на территориях зон охраны объектов культурного наследия на территории части кварталов № 2493, 2520 и 2521 Западного административного округа города Москвы

| |
|--|
| 1. Номер регламентного участка: 1 |
| 2. Режим использования земель и земельных участков в границах объединенной охранной зоны памятников истории и культуры № 382: P2 |
| 3. Адрес участка по БТИ: без адреса БТИ (территория улично-дорожной сети фрагментов улиц Вяземской, Рябиновой, Троекуровского проезда, проектируемого проезда № 5320 и проектируемого проезда между Троекуровским проездом и Рябиновой улицей) |
| 4. Объекты капитального строительства, существующие в границах регламентного участка: нет |
| 5. Зоны возможного размещения объектов капитального строительства в границах регламентного участка: нет |
| 6. Элемент планировочной структуры – регламентный участок, расположенный в границах территории общего пользования (улично-дорожная сеть): действие градостроительных регламентов не распространяется |

| | | |
|--|--|---|
| 1. Номер регламентного участка: 2 | | |
| 2. Режим использования земель и земельных участков в границах объединенной охранной зоны памятников истории и культуры № 382: P2 | | |
| 3. Адрес участка по БТИ: без адреса БТИ (фрагмент Троекуровского проезда, не включенный в территорию улично-дорожной сети) | | |
| 4. Объекты капитального строительства, существующие в границах регламентного участка: нет | | |
| 5. Зоны возможного размещения объектов капитального строительства в границах регламентного участка: нет | | |
| 6. Элемент планировочной структуры – регламентный участок: | | |
| Наименование характеристик и показателей, отражающих требования градостроительного регламента | | Значения характеристик и показателей, отражающих требования градостроительного регламента |
| 6.1 | Основные виды разрешенного использования земельных участков и объектов капитального строительства, входящих в регламентный участок | настоящими регламентами не устанавливаются |
| 6.2 | Зоны действия публичных сервитутов, территории общего пользования (внутриквартальные проезды, проходы, озелененные территории) | не устанавливаются |
| 6.3 | Минимальная площадь земельного участка, входящего в регламентный участок | не устанавливается |
| 6.4 | Максимальная площадь земельного участка, входящего в регламентный участок | в выделенных границах регламентного участка (9 390 кв.м) |
| 6.5 | Максимальный процент застройки в границах регламентного участка (наземная часть) | не устанавливается |
| 6.6 | Минимальный процент площади озеленения в границах регламентного участка | не устанавливается |
| 6.7 | Минимальный отступ от границ регламентного участка | не устанавливается |
| 6.8 | Максимальная высота застройки (объектов капитального строительства) от существующего уровня земли в границах регламентного участка | 0,0 м |

| | | |
|------|---|--|
| 6.9 | Максимальный процент застройки прочими строениями и сооружениями (пристройки, навесы, хозяйственные и временные сооружения) в границах регламентного участка | 0 |
| 6.10 | Максимальная высота застройки прочими строениями и сооружениями (пристройки, навесы, хозяйственные и временные сооружения) в границах регламентного участка | 0,0 м |
| 6.11 | Минимальный размер интервалов в уличном фронте застройки в границах регламентного участка | не устанавливается |
| 6.12 | Требования в части обеспечения условий восприятия объектов культурного наследия | сохранение исторически сложившегося характера визуального восприятия объектов культурного наследия |
| 6.13 | Ограничения в части проведения работ по прокладке и реконструкции дорожных и инженерных коммуникаций | сохранение и восстановление элементов исторической и природной среды объектов культурного наследия |
| 6.14 | Ограничения в части проведения земляных, землеустроительных, мелиоративных работ | обеспечение сохранности объектов культурного наследия и объектов археологического наследия |
| 6.15 | Требования в части проведения работ по улучшению гидрогеологических и экологических условий | не устанавливаются |
| 6.16 | Ограничения в части проведения работ по размещению информационных стендов, рекламных щитов, вывесок, наружного освещения | запрещается установка рекламных конструкций, кроме рекламных конструкций на нестационарных торговых объектах вида «Киоск», на остановочных пунктах наземного городского транспорта общего пользования, на пунктах проката велотранспорта и на общественных туалетах нестационарного типа, афишных стендах, указателях с рекламными модулями, сити-форматах, тумбах |
| 6.17 | Требования по защите археологических объектов и культурного слоя | проведение землеустроительных, земляных, строительных, мелиоративных, хозяйственных и иных работ осуществляется с соблюдением требований законодательства об объектах культурного наследия |
| 6.18 | Сохраняемые исторические линии застройки улиц, переулков и других элементов планировочной структуры, в том числе улично-дорожной сети | не устанавливаются |
| 6.19 | Сохраняемые границы исторических владений в границах регламентного участка (для разработки и актуализации плана межевания) | не устанавливаются |
| 6.20 | Сохраняемый или возобновляемый исторический композиционно-пространственный тип застройки владения в границах регламентного участка | не устанавливается |
| 6.21 | Сохраняемые и восстанавливаемые элементы озеленения (в том числе породный состав древесных, кустарниковых и цветочных насаждений) | не устанавливаются |
| 6.22 | Сохраняемые или восстанавливаемые элементы благоустройства (в том числе: ограды, дорожные покрытия, малые архитектурные формы) в границах регламентного участка | не устанавливаются |
| 6.23 | Сохраняемые или восстанавливаемые элементы рельефа и гидрографической сети | не устанавливаются |

| | | |
|------|-----------------|--|
| 6.24 | Иные требования | освоение подземного пространства и его допустимые параметры определяются в установленном порядке проектной документацией при условии отсутствия негативного влияния на сохранность объектов культурного наследия, в том числе объектов археологического наследия и культурного слоя, а также при условии отсутствия опасности для жизни и/или здоровья человека и окружающей среды |
|------|-----------------|--|

| | | |
|---|--|--|
| 1. Номер регламентного участка: 3 | | |
| 2. Режим использования земель и земельных участков в границах объединенной охранной зоны памятников истории и культуры № 382: Р2 | | |
| 3. Адрес участка по БТИ: без адреса БТИ (фрагмент озелененной территории, расположенной к северо-востоку от 53 км Московской кольцевой автодороги, между Троекуровским проездом и Сколковским шоссе) | | |
| 4. Объекты капитального строительства, существующие в границах регламентного участка: нет | | |
| 5. Зоны возможного размещения объектов капитального строительства в границах регламентного участка: нет | | |
| 6. Элемент планировочной структуры – регламентный участок: | | |
| | Наименование характеристик и показателей, отражающих требования градостроительного регламента | Значения характеристик и показателей, отражающих требования градостроительного регламента |
| 6.1 | Основные виды разрешенного использования земельных участков и объектов капитального строительства, входящих в регламентный участок | настоящими регламентами не устанавливаются |
| 6.2 | Зоны действия публичных сервитутов, территории общего пользования (внутриквартальные проезды, проходы, озелененные территории) | не устанавливаются |
| 6.3 | Минимальная площадь земельного участка, входящего в регламентный участок | не устанавливается |
| 6.4 | Максимальная площадь земельного участка, входящего в регламентный участок | в выделенных границах регламентного участка (68 446 кв.м) |
| 6.5 | Максимальный процент застройки в границах регламентного участка (наземная часть) | не устанавливается |
| 6.6 | Минимальный процент площади озеленения в границах регламентного участка | 90% |
| 6.7 | Минимальный отступ от границ регламентного участка | не устанавливается |
| 6.8 | Максимальная высота застройки (объектов капитального строительства) от существующего уровня земли в границах регламентного участка | 0,0 м |
| 6.9 | Максимальный процент застройки прочими строениями и сооружениями (пристройки, навесы, хозяйственные и временные сооружения) в границах регламентного участка | 3% |
| 6.10 | Максимальная высота застройки прочими строениями и сооружениями (пристройки, навесы, хозяйственные и временные сооружения) в границах регламентного участка | 3,6 м |
| 6.11 | Минимальный размер интервалов в уличном фронте застройки в границах регламентного участка | не устанавливается |

| | | |
|------|---|--|
| 6.12 | Требования в части обеспечения условий восприятия объектов культурного наследия | сохранение исторически сложившегося характера визуального восприятия объектов культурного наследия |
| 6.13 | Ограничения в части проведения работ по прокладке и реконструкции дорожных и инженерных коммуникаций | сохранение и восстановление элементов исторической и природной среды объектов культурного наследия |
| 6.14 | Ограничения в части проведения земляных, землеустроительных, мелиоративных работ | обеспечение сохранности объектов культурного наследия и объектов археологического наследия |
| 6.15 | Требования в части проведения работ по улучшению гидрогеологических и экологических условий | не устанавливаются |
| 6.16 | Ограничения в части проведения работ по размещению информационных стендов, рекламных щитов, вывесок, наружного освещения | запрещается установка рекламных конструкций, кроме рекламных конструкций на нестационарных торговых объектах вида «Киоск», на остановочных пунктах наземного городского транспорта общего пользования, на пунктах проката велотранспорта и на общественных туалетах нестационарного типа, афишных стендах, указателях с рекламными модулями, сити-форматах, тумбах |
| 6.17 | Требования по защите археологических объектов и культурного слоя | проведение землеустроительных, земляных, строительных, мелиоративных, хозяйственных и иных работ осуществляется с соблюдением требований законодательства об объектах культурного наследия |
| 6.18 | Сохраняемые исторические линии застройки улиц, переулков и других элементов планировочной структуры, в том числе улично-дорожной сети | не устанавливаются |
| 6.19 | Сохраняемые границы исторических владений в границах регламентного участка (для разработки и актуализации плана межевания) | не устанавливаются |
| 6.20 | Сохраняемый или возобновляемый исторический композиционно-пространственный тип застройки владения в границах регламентного участка | не устанавливается |
| 6.21 | Сохраняемые и восстанавливаемые элементы озеленения (в том числе породный состав древесных, кустарниковых и цветочных насаждений) | сохранение и развитие существующих типов и форм лесопаркового озеленения |
| 6.22 | Сохраняемые или восстанавливаемые элементы благоустройства (в том числе: ограды, дорожные покрытия, малые архитектурные формы) в границах регламентного участка | не устанавливаются |
| 6.23 | Сохраняемые или восстанавливаемые элементы рельефа и гидрографической сети | сохранение и восстановление рельефа и гидрографической сети реки Сетунь |
| 6.24 | Иные требования | освоение подземного пространства и его допустимые параметры определяются в установленном порядке проектной документацией при условии отсутствия негативного влияния на сохранность объектов культурного наследия, в том числе объектов археологического наследия и культурного слоя, а также при условии отсутствия опасности для жизни и/или здоровья человека и окружающей среды |

| | | |
|---|--|--|
| 1. Номер регламентного участка: 4 | | |
| 2. Режим использования земель и земельных участков в границах объединенной охранной зоны памятников истории и культуры № 382: P2 | | |
| 3. Адрес участка по БТИ: без адреса БТИ (территория Троекуровского леса (рощи), расположенная между Троекуровским проездом, Рябиновой улицей, проектируемым проездом № 5320 и территорией Троекуровского кладбища) | | |
| 4. Объекты капитального строительства, существующие в границах регламентного участка: нет | | |
| 5. Зоны возможного размещения объектов капитального строительства в границах регламентного участка: нет | | |
| 6. Элемент планировочной структуры – регламентный участок: | | |
| Наименование характеристик и показателей, отражающих требования градостроительного регламента | | Значения характеристик и показателей, отражающих требования градостроительного регламента |
| 6.1 | Основные виды разрешенного использования земельных участков и объектов капитального строительства, входящих в регламентный участок | настоящими регламентами не устанавливаются |
| 6.2 | Зоны действия публичных сервитутов, территории общего пользования (внутриквартальные проезды, проходы, озелененные территории) | не устанавливаются |
| 6.3 | Минимальная площадь земельного участка, входящего в регламентный участок | не устанавливается |
| 6.4 | Максимальная площадь земельного участка, входящего в регламентный участок | в выделенных границах регламентного участка (332 140 кв.м) |
| 6.5 | Максимальный процент застройки в границах регламентного участка (наземная часть) | не устанавливается |
| 6.6 | Минимальный процент площади озеленения в границах регламентного участка | 90% |
| 6.7 | Минимальный отступ от границ регламентного участка | не устанавливается |
| 6.8 | Максимальная высота застройки (объектов капитального строительства) от существующего уровня земли в границах регламентного участка | 0,0 м |
| 6.9 | Максимальный процент застройки прочими строениями и сооружениями (пристройки, навесы, хозяйственные и временные сооружения) в границах регламентного участка | 3% |
| 6.10 | Максимальная высота застройки прочими строениями и сооружениями (пристройки, навесы, хозяйственные и временные сооружения) в границах регламентного участка | 3,6 м |
| 6.11 | Минимальный размер интервалов в уличном фронте застройки в границах регламентного участка | не устанавливается |
| 6.12 | Требования в части обеспечения условий восприятия объектов культурного наследия | сохранение исторически сложившегося характера визуального восприятия объектов культурного наследия |
| 6.13 | Ограничения в части проведения работ по прокладке и реконструкции дорожных и инженерных коммуникаций | сохранение и восстановление элементов исторической и природной среды объектов культурного наследия |
| 6.14 | Ограничения в части проведения земляных, землеустроительных, мелиоративных работ | обеспечение сохранности объектов культурного наследия и объектов археологического наследия |
| 6.15 | Требования в части проведения работ по улучшению гидрогеологических и экологических условий | не устанавливаются |

| | | |
|------|---|--|
| 6.16 | Ограничения в части проведения работ по размещению информационных стендов, рекламных щитов, вывесок, наружного освещения | запрещается установка рекламных конструкций, кроме рекламных конструкций на нестационарных торговых объектах вида «Киоск», на остановочных пунктах наземного городского транспорта общего пользования, на пунктах проката велосипедов и на общественных туалетах нестационарного типа, афишных стендах, указателях с рекламными модулями, сити-форматах, тумбах |
| 6.17 | Требования по защите археологических объектов и культурного слоя | проведение землеустроительных, земляных, строительных, мелиоративных, хозяйственных и иных работ осуществляется с соблюдением требований законодательства об объектах культурного наследия |
| 6.18 | Сохраняемые исторические линии застройки улиц, переулков и других элементов планировочной структуры, в том числе улично-дорожной сети | не устанавливаются |
| 6.19 | Сохраняемые границы исторических владений в границах регламентного участка (для разработки и актуализации плана межевания) | не устанавливаются |
| 6.20 | Сохраняемый или возобновляемый исторический композиционно-пространственный тип застройки владения в границах регламентного участка | не устанавливается |
| 6.21 | Сохраняемые и восстанавливаемые элементы озеленения (в том числе породный состав древесных, кустарниковых и цветочных насаждений) | сохранение и развитие существующих типов и форм лесопаркового озеленения |
| 6.22 | Сохраняемые или восстанавливаемые элементы благоустройства (в том числе: ограды, дорожные покрытия, малые архитектурные формы) в границах регламентного участка | не устанавливаются |
| 6.23 | Сохраняемые или восстанавливаемые элементы рельефа и гидрографической сети | сохранение и восстановление рельефа и гидрографической сети притока реки Сетунь – Троекуровского ручья |
| 6.24 | Иные требования | освоение подземного пространства и его допустимые параметры определяются в установленном порядке проектной документацией при условии отсутствия негативного влияния на сохранность объектов культурного наследия, в том числе объектов археологического наследия и культурного слоя, а также при условии отсутствия опасности для жизни и/или здоровья человека и окружающей среды |

| | | |
|---|--|--|
| 1. Номер регламентного участка: 5 | | |
| 2. Режим использования земель и земельных участков в границах объединенной охранной зоны памятников истории и культуры № 382: Р2 | | |
| 3. Адрес участка по БТИ: без адреса БТИ (фрагмент незастроенной территории, расположенной к западу от Рябиновой улицы) | | |
| 4. Объекты капитального строительства, существующие в границах регламентного участка: нет | | |
| 5. Зоны возможного размещения объектов капитального строительства в границах регламентного участка: нет | | |
| 6. Элемент планировочной структуры – регламентный участок: | | |
| Наименование характеристик и показателей, отражающих требования градостроительного регламента | | Значения характеристик и показателей, отражающих требования градостроительного регламента |
| 6.1 | Основные виды разрешенного использования земельных участков и объектов капитального строительства, входящих в регламентный участок | настоящими регламентами не устанавливаются |
| 6.2 | Зоны действия публичных сервитутов, территории общего пользования (внутриквартальные проезды, проходы, озелененные территории) | не устанавливаются |
| 6.3 | Минимальная площадь земельного участка, входящего в регламентный участок | не устанавливается |
| 6.4 | Максимальная площадь земельного участка, входящего в регламентный участок | в выделенных границах регламентного участка (4 464 кв.м) |
| 6.5 | Максимальный процент застройки в границах регламентного участка (наземная часть) | не устанавливается |
| 6.6 | Минимальный процент площади озеленения в границах регламентного участка | 90% |
| 6.7 | Минимальный отступ от границ регламентного участка | не устанавливается |
| 6.8 | Максимальная высота застройки (объектов капитального строительства) от существующего уровня земли в границах регламентного участка | 0,0 м |
| 6.9 | Максимальный процент застройки прочими строениями и сооружениями (пристройки, навесы, хозяйственные и временные сооружения) в границах регламентного участка | 3% |
| 6.10 | Максимальная высота застройки прочими строениями и сооружениями (пристройки, навесы, хозяйственные и временные сооружения) в границах регламентного участка | 3,6 м |
| 6.11 | Минимальный размер интервалов в уличном фронте застройки в границах регламентного участка | не устанавливается |
| 6.12 | Требования в части обеспечения условий восприятия объектов культурного наследия | сохранение исторически сложившегося характера визуального восприятия объектов культурного наследия |
| 6.13 | Ограничения в части проведения работ по прокладке и реконструкции дорожных и инженерных коммуникаций | сохранение и восстановление элементов исторической и природной среды объектов культурного наследия |
| 6.14 | Ограничения в части проведения земляных, землеустроительных, мелиоративных работ | обеспечение сохранности объектов культурного наследия и объектов археологического наследия |
| 6.15 | Требования в части проведения работ по улучшению гидрогеологических и экологических условий | не устанавливаются |

| | | |
|------|---|--|
| 6.16 | Ограничения в части проведения работ по размещению информационных стендов, рекламных щитов, вывесок, наружного освещения | запрещается установка рекламных конструкций, кроме рекламных конструкций на нестационарных торговых объектах вида «Киоск», на остановочных пунктах наземного городского транспорта общего пользования, на пунктах проката велотранспорта и на общественных туалетах нестационарного типа, афишных стендах, указателях с рекламными модулями, сити-форматах, тумбах |
| 6.17 | Требования по защите археологических объектов и культурного слоя | проведение землеустроительных, земляных, строительных, мелиоративных, хозяйственных и иных работ осуществляется с соблюдением требований законодательства об объектах культурного наследия |
| 6.18 | Сохраняемые исторические линии застройки улиц, переулков и других элементов планировочной структуры, в том числе улично-дорожной сети | не устанавливаются |
| 6.19 | Сохраняемые границы исторических владений в границах регламентного участка (для разработки и актуализации плана межевания) | не устанавливаются |
| 6.20 | Сохраняемый или возобновляемый исторический композиционно-пространственный тип застройки владения в границах регламентного участка | не устанавливается |
| 6.21 | Сохраняемые и восстанавливаемые элементы озеленения (в том числе породный состав древесных, кустарниковых и цветочных насаждений) | сохранение и развитие существующих типов и форм лесопаркового озеленения |
| 6.22 | Сохраняемые или восстанавливаемые элементы благоустройства (в том числе: ограды, дорожные покрытия, малые архитектурные формы) в границах регламентного участка | не устанавливаются |
| 6.23 | Сохраняемые или восстанавливаемые элементы рельефа и гидрографической сети | не устанавливаются |
| 6.24 | Иные требования | освоение подземного пространства и его допустимые параметры определяются в установленном порядке проектной документацией при условии отсутствия негативного влияния на сохранность объектов культурного наследия, в том числе объектов археологического наследия и культурного слоя, а также при условии отсутствия опасности для жизни и/или здоровья человека и окружающей среды |

| | | |
|--|--|--|
| 1. Номер регламентного участка: 6 | | |
| 2. Режим использования земель и земельных участков в границах объединенной охранной зоны памятников истории и культуры № 382: Р2 | | |
| 3. Адрес участка по БТИ: без адреса БТИ (фрагмент озелененной территории, расположенной к северо-востоку от 52 км Московской кольцевой автодороги, между Троекуровским и проектируемым проездами) | | |
| 4. Объекты капитального строительства, существующие в границах регламентного участка: нет | | |
| 5. Зоны возможного размещения объектов капитального строительства в границах регламентного участка: нет | | |
| 6. Элемент планировочной структуры – регламентный участок: | | |
| Наименование характеристик и показателей, отражающих требования градостроительного регламента | | Значения характеристик и показателей, отражающих требования градостроительного регламента |
| 6.1 | Основные виды разрешенного использования земельных участков и объектов капитального строительства, входящих в регламентный участок | настоящими регламентами не устанавливаются |
| 6.2 | Зоны действия публичных сервитутов, территории общего пользования (внутриквартальные проезды, проходы, озелененные территории) | не устанавливаются |
| 6.3 | Минимальная площадь земельного участка, входящего в регламентный участок | не устанавливается |
| 6.4 | Максимальная площадь земельного участка, входящего в регламентный участок | в выделенных границах регламентного участка (67 249 кв.м) |
| 6.5 | Максимальный процент застройки в границах регламентного участка (наземная часть) | не устанавливается |
| 6.6 | Минимальный процент площади озеленения в границах регламентного участка | 80% |
| 6.7 | Минимальный отступ от границ регламентного участка | не устанавливается |
| 6.8 | Максимальная высота застройки (объектов капитального строительства) от существующего уровня земли в границах регламентного участка | 0,0 м |
| 6.9 | Максимальный процент застройки прочими строениями и сооружениями (пристройки, навесы, хозяйственные и временные сооружения) в границах регламентного участка | 3% |
| 6.10 | Максимальная высота застройки прочими строениями и сооружениями (пристройки, навесы, хозяйственные и временные сооружения) в границах регламентного участка | 3,6 м |
| 6.11 | Минимальный размер интервалов в уличном фронте застройки в границах регламентного участка | не устанавливается |
| 6.12 | Требования в части обеспечения условий восприятия объектов культурного наследия | сохранение исторически сложившегося характера визуального восприятия объектов культурного наследия |
| 6.13 | Ограничения в части проведения работ по прокладке и реконструкции дорожных и инженерных коммуникаций | сохранение и восстановление элементов исторической и природной среды объектов культурного наследия |
| 6.14 | Ограничения в части проведения земляных, землеустроительных, мелиоративных работ | обеспечение сохранности объектов культурного наследия и объектов археологического наследия |
| 6.15 | Требования в части проведения работ по улучшению гидрогеологических и экологических условий | не устанавливаются |

| | | |
|------|---|--|
| 6.16 | Ограничения в части проведения работ по размещению информационных стендов, рекламных щитов, вывесок, наружного освещения | запрещается установка рекламных конструкций, кроме рекламных конструкций на стационарных торговых объектах вида «Киоск», на остановочных пунктах наземного городского транспорта общего пользования, на пунктах проката велосипедов и на общественных туалетах нестационарного типа, афишных стендах, указателях с рекламными модулями, сити-форматах, тумбах |
| 6.17 | Требования по защите археологических объектов и культурного слоя | проведение землеустроительных, земляных, строительных, мелиоративных, хозяйственных и иных работ осуществляется с соблюдением требований законодательства об объектах культурного наследия |
| 6.18 | Сохраняемые исторические линии застройки улиц, переулков и других элементов планировочной структуры, в том числе улично-дорожной сети | не устанавливаются |
| 6.19 | Сохраняемые границы исторических владений в границах регламентного участка (для разработки и актуализации плана межевания) | не устанавливаются |
| 6.20 | Сохраняемый или возобновляемый исторический композиционно-пространственный тип застройки владения в границах регламентного участка | не устанавливается |
| 6.21 | Сохраняемые и восстанавливаемые элементы озеленения (в том числе породный состав древесных, кустарниковых и цветочных насаждений) | сохранение и развитие существующих типов и форм лесопаркового озеленения |
| 6.22 | Сохраняемые или восстанавливаемые элементы благоустройства (в том числе: ограды, дорожные покрытия, малые архитектурные формы) в границах регламентного участка | не устанавливаются |
| 6.23 | Сохраняемые или восстанавливаемые элементы рельефа и гидрографической сети | – сохранение и восстановление рельефа; – сохранение и восстановление пруда |
| 6.24 | Иные требования | освоение подземного пространства и его допустимые параметры определяются в установленном порядке проектной документацией при условии отсутствия негативного влияния на сохранность объектов культурного наследия, в том числе объектов археологического наследия и культурного слоя, а также при условии отсутствия опасности для жизни и/или здоровья человека и окружающей среды |

| | | |
|--|--|--|
| 1. Номер регламентного участка: 7 | | |
| 2. Режим использования земель и земельных участков в границах объединенной охранной зоны памятников истории и культуры № 382: Р2 | | |
| 3. Адрес участка по БТИ: Рябиновая ул., д. 24, стр. 5; стр. 6; стр. 8Б\Н; стр. 9Б/Н; стр. 10Б/Н | | |
| 4. Объекты капитального строительства, существующие в границах регламентного участка: д. 24, стр. 5; стр. 6; стр. 8Б\Н; стр. 9Б/Н; стр. 10Б/Н | | |
| 5. Зоны возможного размещения объектов капитального строительства в границах регламентного участка: нет | | |
| 6. Элемент планировочной структуры – регламентный участок: | | |
| Наименование характеристик и показателей, отражающих требования градостроительного регламента | | Значения характеристик и показателей, отражающих требования градостроительного регламента |
| 6.1 | Основные виды разрешенного использования земельных участков и объектов капитального строительства, входящих в регламентный участок | настоящими регламентами не устанавливаются |
| 6.2 | Зоны действия публичных сервитутов, территории общего пользования (внутриквартальные проезды, проходы, озелененные территории) | не устанавливаются |
| 6.3 | Минимальная площадь земельного участка, входящего в регламентный участок | не менее пятна застройки под строением 5 дома 24 (18 кв.м) |
| 6.4 | Максимальная площадь земельного участка, входящего в регламентный участок | в выделенных границах регламентного участка (268 849 кв.м) |
| 6.5 | Максимальный процент застройки в границах регламентного участка (наземная часть) | не устанавливается |
| 6.6 | Минимальный процент площади озеленения в границах регламентного участка | не устанавливается |
| 6.7 | Минимальный отступ от границ регламентного участка | не устанавливается |
| 6.8 | Максимальная высота застройки (объектов капитального строительства) от существующего уровня земли в границах регламентного участка | 5,0 м |
| 6.9 | Максимальный процент застройки прочими строениями и сооружениями (пристройки, навесы, хозяйственные и временные сооружения) в границах регламентного участка | 3% |
| 6.10 | Максимальная высота застройки прочими строениями и сооружениями (пристройки, навесы, хозяйственные и временные сооружения) в границах регламентного участка | 3,6 м |
| 6.11 | Минимальный размер интервалов в уличном фронте застройки в границах регламентного участка | не устанавливается |
| 6.12 | Требования в части обеспечения условий восприятия объектов культурного наследия | сохранение исторически сложившегося характера визуального восприятия объектов культурного наследия |
| 6.13 | Ограничения в части проведения работ по прокладке и реконструкции дорожных и инженерных коммуникаций | сохранение и восстановление элементов исторической и природной среды объектов культурного наследия |
| 6.14 | Ограничения в части проведения земляных, землеустроительных, мелиоративных работ | обеспечение сохранности объектов культурного наследия и объектов археологического наследия |
| 6.15 | Требования в части проведения работ по улучшению гидрогеологических и экологических условий | не устанавливаются |

| | | |
|------|---|--|
| 6.16 | Ограничения в части проведения работ по размещению информационных стендов, рекламных щитов, вывесок, наружного освещения | запрещается установка рекламных конструкций, кроме рекламных конструкций на нестационарных торговых объектах вида «Киоск», на остановочных пунктах наземного городского транспорта общего пользования, на пунктах проката велотранспорта и на общественных туалетах нестационарного типа, афишных стендах, указателях с рекламными модулями, сити-форматах, тумбах |
| 6.17 | Требования по защите археологических объектов и культурного слоя | проведение землеустроительных, земляных, строительных, мелиоративных, хозяйственных и иных работ осуществляется с соблюдением требований законодательства об объектах культурного наследия |
| 6.18 | Сохраняемые исторические линии застройки улиц, переулков и других элементов планировочной структуры, в том числе улично-дорожной сети | не устанавливаются |
| 6.19 | Сохраняемые границы исторических владений в границах регламентного участка (для разработки и актуализации плана межевания) | не устанавливаются |
| 6.20 | Сохраняемый или возобновляемый исторический композиционно-пространственный тип застройки владения в границах регламентного участка | кладбище |
| 6.21 | Сохраняемые и восстанавливаемые элементы озеленения (в том числе породный состав древесных, кустарниковых и цветочных насаждений) | озеленение с использованием древесных и кустарниковых пород |
| 6.22 | Сохраняемые или восстанавливаемые элементы благоустройства (в том числе: ограды, дорожные покрытия, малые архитектурные формы) в границах регламентного участка | местоположение и характер покрытия аллей и дорожек |
| 6.23 | Сохраняемые или восстанавливаемые элементы рельефа и гидрографической сети | не устанавливаются |
| 6.24 | Иные требования | освоение подземного пространства и его допустимые параметры определяются в установленном порядке проектной документацией при условии отсутствия негативного влияния на сохранность объектов культурного наследия, в том числе объектов археологического наследия и культурного слоя, а также при условии отсутствия опасности для жизни и/или здоровья человека и окружающей среды |

| 7. Объект капитального строительства, существующий в границах регламентного участка (объект капитального строительства, для которого допустимы капитальный ремонт, модернизация систем инженерного обеспечения, реконструкция в существующих габаритах или разборка по факту отсутствия историко-культурной ценности и/или аварийного/неудовлетворительного технического состояния): Рябиновая ул., д. 24, стр. 5 | | |
|--|--|---|
| Наименование характеристик и показателей, отражающих требования градостроительного регламента | | Значения характеристик и показателей, отражающих требования градостроительного регламента |
| 7.1 | Местоположение на участке | в северо-западной части регламентного участка |
| 7.2 | Основные виды работ (в том числе по фасадам и интерьерам) | капитальный ремонт, модернизация систем инженерного обеспечения, реконструкция в существующих габаритах или разборка по факту отсутствия историко-культурной ценности и/или аварийного/неудовлетворительного технического состояния |
| 7.3 | Конфигурация плана | прямоугольная |
| 7.4 | Этажность/высотная отметка от существующего уровня земли | 1 этаж /2,14 м |
| 7.5 | Архитектурно-стилистические характеристики (в том числе особенности оформления фасадов) | не устанавливаются |
| 7.6 | Объемно-пространственные и композиционно-силуэтные характеристики (в том числе угол наклона кровли, мезонин, мансарда, слуховые окна, эркеры, балконы, фронтоны, аттики и проч.) | плоская кровля |
| 7.7 | Основные строительные и отделочные материалы | кирпич, железобетон |
| 7.8 | Цветовое решение | диапазон желтой цветовой области от № МП-0065-Ж до № МП-0096-Ж (по «Цветовой палитре Москвы») |
| 7.9 | Иные требования | не устанавливаются |

| 8. Объект капитального строительства, существующий в границах регламентного участка (объект капитального строительства, для которого допустимы капитальный ремонт, модернизация систем инженерного обеспечения, реконструкция в существующих габаритах или разборка по факту отсутствия историко-культурной ценности и/или аварийного/неудовлетворительного технического состояния): Рябиновая ул., д. 24, стр. 6 | | |
|--|---|---|
| Наименование характеристик и показателей, отражающих требования градостроительного регламента | | Значения характеристик и показателей, отражающих требования градостроительного регламента |
| 8.1 | Местоположение на участке | в восточной части регламентного участка |
| 8.2 | Основные виды работ (в том числе по фасадам и интерьерам) | капитальный ремонт, модернизация систем инженерного обеспечения, реконструкция в существующих габаритах или разборка по факту отсутствия историко-культурной ценности и/или аварийного/неудовлетворительного технического состояния |
| 8.3 | Конфигурация плана | прямоугольная |
| 8.4 | Этажность/высотная отметка от существующего уровня земли | 1 этаж /2,98 м |
| 8.5 | Архитектурно-стилистические характеристики (в том числе особенности оформления фасадов) | не устанавливаются |

| | | |
|-----|--|---|
| 8.6 | Объемно-пространственные и композиционно-силуэтные характеристики (в том числе угол наклона кровли, мезонин, мансарда, слуховые окна, эркеры, балконы, фронтоны, аттики и проч.) | плоская кровля |
| 8.7 | Основные строительные и отделочные материалы | кирпич, железобетон |
| 8.8 | Цветовое решение | диапазон серой цветовой области от № МП-0225-С до № МП-0227-С, от № МП-0289-С до № МП-0291-С (по «Цветовой палитре Москвы») |
| 8.9 | Иные требования | не устанавливаются |

| | | |
|---|--|---|
| 9. Объект капитального строительства, существующий в границах регламентного участка (объект капитального строительства, для которого допустимы капитальный ремонт, модернизация систем инженерного обеспечения, реконструкция в существующих габаритах или разборка по факту отсутствия историко-культурной ценности и/или аварийного/неудовлетворительного технического состояния): Рябиновая ул., д. 24, стр. 8Б/Н | | |
| Наименование характеристик и показателей, отражающих требования градостроительного регламента | | Значения характеристик и показателей, отражающих требования градостроительного регламента |
| 9.1 | Местоположение на участке | в северо-западной части регламентного участка |
| 9.2 | Основные виды работ (в том числе по фасадам и интерьерам) | капитальный ремонт, модернизация систем инженерного обеспечения, реконструкция в существующих габаритах или разборка по факту отсутствия историко-культурной ценности и/или аварийного/неудовлетворительного технического состояния |
| 9.3 | Конфигурация плана | прямоугольная |
| 9.4 | Этажность/высотная отметка от существующего уровня земли | 1 этаж /3,49 м |
| 9.5 | Архитектурно-стилистические характеристики (в том числе особенности оформления фасадов) | не устанавливаются |
| 9.6 | Объемно-пространственные и композиционно-силуэтные характеристики (в том числе угол наклона кровли, мезонин, мансарда, слуховые окна, эркеры, балконы, фронтоны, аттики и проч.) | плоская кровля |
| 9.7 | Основные строительные и отделочные материалы | кирпич, железобетон |
| 9.8 | Цветовое решение | диапазон желтой цветовой области от № МП-0065-Ж до № МП-0096-Ж (по «Цветовой палитре Москвы») |
| 9.9 | Иные требования | не устанавливаются |

| 10. Объект капитального строительства, существующий в границах регламентного участка (объект капитального строительства, для которого допустимы капитальный ремонт, модернизация систем инженерного обеспечения, реконструкция в существующих габаритах или разборка по факту отсутствия историко-культурной ценности и/или аварийного/неудовлетворительного технического состояния): Рябиновая ул., д. 24, стр. 9Б/Н | | |
|--|--|---|
| Наименование характеристик и показателей, отражающих требования градостроительного регламента | | Значения характеристик и показателей, отражающих требования градостроительного регламента |
| 10.1 | Местоположение на участке | в северо-западной части регламентного участка |
| 10.2 | Основные виды работ (в том числе по фасадам и интерьерам) | капитальный ремонт, модернизация систем инженерного обеспечения, реконструкция в существующих габаритах или разборка по факту отсутствия историко-культурной ценности и/или аварийного/неудовлетворительного технического состояния |
| 10.3 | Конфигурация плана | прямоугольная |
| 10.4 | Этажность/высотная отметка от существующего уровня земли | 1 этаж/4,3 м |
| 10.5 | Архитектурно-стилистические характеристики (в том числе особенности оформления фасадов) | не устанавливаются |
| 10.6 | Объемно-пространственные и композиционно-силуэтные характеристики (в том числе угол наклона кровли, мезонин, мансарда, слуховые окна, эркеры, балконы, фронтоны, аттики и проч.) | плоская кровля |
| 10.7 | Основные строительные и отделочные материалы | кирпич, железобетон |
| 10.8 | Цветовое решение | диапазон желтой цветовой области от № МП-0065-Ж до № МП-0096-Ж (по «Цветовой палитре Москвы») |
| 10.9 | Иные требования | не устанавливаются |

| 11. Объект капитального строительства, существующий в границах регламентного участка (объект капитального строительства, для которого допустимы капитальный ремонт, модернизация систем инженерного обеспечения, реконструкция в существующих габаритах или разборка по факту отсутствия историко-культурной ценности и/или аварийного/неудовлетворительного технического состояния): Рябиновая ул., д. 24, стр. 10Б/Н | | |
|---|---|---|
| Наименование характеристик и показателей, отражающих требования градостроительного регламента | | Значения характеристик и показателей, отражающих требования градостроительного регламента |
| 11.1 | Местоположение на участке | в северо-западной части регламентного участка |
| 11.2 | Основные виды работ (в том числе по фасадам и интерьерам) | капитальный ремонт, модернизация систем инженерного обеспечения, реконструкция в существующих габаритах или разборка по факту отсутствия историко-культурной ценности и/или аварийного/неудовлетворительного технического состояния |
| 11.3 | Конфигурация плана | прямоугольная |
| 11.4 | Этажность/высотная отметка от существующего уровня земли | 1 этаж /5,0 м |
| 11.5 | Архитектурно-стилистические характеристики (в том числе особенности оформления фасадов) | не устанавливаются |

| | | |
|------|--|---|
| 11.6 | Объемно-пространственные и композиционно-силуэтные характеристики (в том числе угол наклона кровли, мезонин, мансарда, слуховые окна, эркеры, балконы, фронтоны, аттики и проч.) | плоская кровля |
| 11.7 | Основные строительные и отделочные материалы | кирпич, железобетон |
| 11.8 | Цветовое решение | диапазон желтой цветовой области от № МП-0065-Ж до № МП-0096-Ж (по «Цветовой палитре Москвы») |
| 11.9 | Иные требования | не устанавливаются |

| | | |
|--|--|--|
| 1. Номер регламентного участка: 8 | | |
| 2. Режим использования земель и земельных участков в границах объединенной охранной зоны памятников истории и культуры № 382: Р2 | | |
| 3. Адрес участка по БТИ: Рябиновая ул., д. 24, стр. 1; стр. 2; стр. 3; стр. 4; стр. 7 | | |
| 4. Объекты капитального строительства, существующие в границах регламентного участка: д. 24, стр. 1; стр. 2; стр. 3; стр. 4; стр. 7 | | |
| 5. Зоны возможного размещения объектов капитального строительства в границах регламентного участка: нет | | |
| 6. Элемент планировочной структуры – регламентный участок: | | |
| Наименование характеристик и показателей, отражающих требования градостроительного регламента | | Значения характеристик и показателей, отражающих требования градостроительного регламента |
| 6.1 | Основные виды разрешенного использования земельных участков и объектов капитального строительства, входящих в регламентный участок | настоящими регламентами не устанавливаются |
| 6.2 | Зоны действия публичных сервитутов, территории общего пользования (внутриквартальные проезды, проходы, озелененные территории) | не устанавливаются |
| 6.3 | Минимальная площадь земельного участка, входящего в регламентный участок | не менее пятна застройки под строением 7 дома 24 (58 кв.м) |
| 6.4 | Максимальная площадь земельного участка, входящего в регламентный участок | в выделенных границах регламентного участка (25 914 кв.м) |
| 6.5 | Максимальный процент застройки в границах регламентного участка (наземная часть) | не устанавливается |
| 6.6 | Минимальный процент площади озеленения в границах регламентного участка | не устанавливается |
| 6.7 | Минимальный отступ от границ регламентного участка | не устанавливается |
| 6.8 | Максимальная высота застройки (объектов капитального строительства) от существующего уровня земли в границах регламентного участка | 24,72 м |
| 6.9 | Максимальный процент застройки прочими строениями и сооружениями (пристройки, навесы, хозяйственные и временные сооружения) в границах регламентного участка | 3% |
| 6.10 | Максимальная высота застройки прочими строениями и сооружениями (пристройки, навесы, хозяйственные и временные сооружения) в границах регламентного участка | 3,6 м |

| | | |
|------|---|--|
| 6.11 | Минимальный размер интервалов в уличном фронте застройки в границах регламентного участка | не устанавливается |
| 6.12 | Требования в части обеспечения условий восприятия объектов культурного наследия | сохранение исторически сложившегося характера визуального восприятия объектов культурного наследия |
| 6.13 | Ограничения в части проведения работ по прокладке и реконструкции дорожных и инженерных коммуникаций | сохранение и восстановление элементов исторической и природной среды объектов культурного наследия |
| 6.14 | Ограничения в части проведения земляных, землеустроительных, мелиоративных работ | обеспечение сохранности объектов культурного наследия и объектов археологического наследия |
| 6.15 | Требования в части проведения работ по улучшению гидрогеологических и экологических условий | не устанавливаются |
| 6.16 | Ограничения в части проведения работ по размещению информационных стендов, рекламных щитов, вывесок, наружного освещения | запрещается установка рекламных конструкций, кроме рекламных конструкций на нестационарных торговых объектах вида «Киоск», на остановочных пунктах наземного городского транспорта общего пользования, на пунктах проката велотранспорта и на общественных туалетах нестационарного типа, афишных стендах, указателях с рекламными модулями, сити-форматах, тумбах |
| 6.17 | Требования по защите археологических объектов и культурного слоя | проведение землеустроительных, земляных, строительных, мелиоративных, хозяйственных и иных работ осуществляется с соблюдением требований законодательства об объектах культурного наследия |
| 6.18 | Сохраняемые исторические линии застройки улиц, переулков и других элементов планировочной структуры, в том числе улично-дорожной сети | не устанавливаются |
| 6.19 | Сохраняемые границы исторических владений в границах регламентного участка (для разработки и актуализации плана межевания) | не устанавливаются |
| 6.20 | Сохраняемый или возобновляемый исторический композиционно-пространственный тип застройки владения в границах регламентного участка | не устанавливается |
| 6.21 | Сохраняемые и восстанавливаемые элементы озеленения (в том числе породный состав древесных, кустарниковых и цветочных насаждений) | не устанавливаются |
| 6.22 | Сохраняемые или восстанавливаемые элементы благоустройства (в том числе: ограды, дорожные покрытия, малые архитектурные формы) в границах регламентного участка | не устанавливаются |
| 6.23 | Сохраняемые или восстанавливаемые элементы рельефа и гидрографической сети | не устанавливаются |
| 6.24 | Иные требования | освоение подземного пространства и его допустимые параметры определяются в установленном порядке проектной документацией при условии отсутствия негативного влияния на сохранность объектов культурного наследия, в том числе объектов археологического наследия и культурного слоя, а также при условии отсутствия опасности для жизни и/или здоровья человека и окружающей среды |

| 7. Объект капитального строительства, существующий в границах регламентного участка (сохраняемый объект капитального строительства, для которого допустимы капитальный ремонт, модернизация систем инженерного обеспечения, реконструкция в существующих габаритах, сохранение архитектурно-художественного решения фасадов): Рябиновая ул., д. 24, стр. 1 | | |
|---|--|--|
| Наименование характеристик и показателей, отражающих требования градостроительного регламента | | Значения характеристик и показателей, отражающих требования градостроительного регламента |
| 7.1 | Местоположение на участке | в восточной части регламентного участка |
| 7.2 | Основные виды работ (в том числе по фасадам и интерьерам) | капитальный ремонт, модернизация систем инженерного обеспечения, реконструкция в существующих габаритах, сохранение архитектурно-художественного решения фасадов |
| 7.3 | Конфигурация плана | Г-образная усложненная |
| 7.4 | Этажность/высотная отметка от существующего уровня земли | 1-5 этажей /4,14 – 24,72 м |
| 7.5 | Архитектурно-стилистические характеристики (в том числе особенности оформления фасадов) | вертикальное членение, строгость архитектурных форм, облицовка фасадов натуральным камнем |
| 7.6 | Объемно-пространственные и композиционно-силуэтные характеристики (в том числе угол наклона кровли, мезонин, мансарда, слуховые окна, эркеры, балконы, фронтоны, аттики и проч.) | плоская кровля с локальным акцентным повышением |
| 7.7 | Основные строительные и отделочные материалы | кирпич, железобетон, натуральный и/или искусственный камень |
| 7.8 | Цветовое решение | диапазон серой цветовой области от № МП-0225-С до № МП-0227-С, от № МП-0289-С до № МП-0291-С (по «Цветовой палитре Москвы») |
| 7.9 | Иные требования | не устанавливаются |

| 8. Объект капитального строительства, существующий в границах регламентного участка (сохраняемый объект капитального строительства, для которого допустимы капитальный ремонт, модернизация систем инженерного обеспечения, реконструкция в существующих габаритах): Рябиновая ул., д. 24, стр. 2 | | |
|--|--|---|
| Наименование характеристик и показателей, отражающих требования градостроительного регламента | | Значения характеристик и показателей, отражающих требования градостроительного регламента |
| 8.1 | Местоположение на участке | в юго-западной части регламентного участка |
| 8.2 | Основные виды работ (в том числе по фасадам и интерьерам) | капитальный ремонт, модернизация систем инженерного обеспечения, реконструкция в существующих габаритах |
| 8.3 | Конфигурация плана | П-образная усложненная |
| 8.4 | Этажность/высотная отметка от существующего уровня земли | 1 этаж /9,2 м |
| 8.5 | Архитектурно-стилистические характеристики (в том числе особенности оформления фасадов) | не устанавливаются |
| 8.6 | Объемно-пространственные и композиционно-силуэтные характеристики (в том числе угол наклона кровли, мезонин, мансарда, слуховые окна, эркеры, балконы, фронтоны, аттики и проч.) | плоская кровля со световыми фонарями |
| 8.7 | Основные строительные и отделочные материалы | кирпич, железобетон |

| | | |
|-----|------------------|---|
| 8.8 | Цветовое решение | диапазон серой цветовой области от № МП-0225-С до № МП-0227-С, от № МП-0289-С до № МП-0291-С (по «Цветовой палитре Москвы») |
| 8.9 | Иные требования | не устанавливаются |

| | | |
|--|--|---|
| 9. Объект капитального строительства, существующий в границах регламентного участка (сохраняемый объект капитального строительства, для которого допустимы капитальный ремонт, модернизация систем инженерного обеспечения, реконструкция в существующих габаритах): Рябиновая ул., д. 24, стр. 3 | | |
| Наименование характеристик и показателей, отражающих требования градостроительного регламента | | Значения характеристик и показателей, отражающих требования градостроительного регламента |
| 9.1 | Местоположение на участке | в юго-западной части регламентного участка |
| 9.2 | Основные виды работ (в том числе по фасадам и интерьерам) | капитальный ремонт, модернизация систем инженерного обеспечения, реконструкция в существующих габаритах |
| 9.3 | Конфигурация плана | прямоугольная |
| 9.4 | Этажность/высотная отметка от существующего уровня земли | 1 этаж /5,56 м |
| 9.5 | Архитектурно-стилистические характеристики (в том числе особенности оформления фасадов) | не устанавливаются |
| 9.6 | Объемно-пространственные и композиционно-силуэтные характеристики (в том числе угол наклона кровли, мезонин, мансарда, слуховые окна, эркеры, балконы, фронтоны, аттики и проч.) | плоская кровля |
| 9.7 | Основные строительные и отделочные материалы | кирпич, железобетон |
| 9.8 | Цветовое решение | диапазон серой цветовой области от № МП-0225-С до № МП-0227-С, от № МП-0289-С до № МП-0291-С (по «Цветовой палитре Москвы») |
| 9.9 | Иные требования | не устанавливаются |

| | | |
|---|---|---|
| 10. Объект капитального строительства, существующий в границах регламентного участка (сохраняемый объект капитального строительства, для которого допустимы капитальный ремонт, модернизация систем инженерного обеспечения, реконструкция в существующих габаритах): Рябиновая ул., д. 24, стр. 4 | | |
| Наименование характеристик и показателей, отражающих требования градостроительного регламента | | Значения характеристик и показателей, отражающих требования градостроительного регламента |
| 10.1 | Местоположение на участке | в юго-западной части регламентного участка |
| 10.2 | Основные виды работ (в том числе по фасадам и интерьерам) | капитальный ремонт, модернизация систем инженерного обеспечения, реконструкция в существующих габаритах |
| 10.3 | Конфигурация плана | прямоугольная |
| 10.4 | Этажность/высотная отметка от существующего уровня земли | 1 этаж /4,63 м |
| 10.5 | Архитектурно-стилистические характеристики (в том числе особенности оформления фасадов) | не устанавливаются |

| | | |
|------|--|---|
| 10.6 | Объемно-пространственные и композиционно-силуэтные характеристики (в том числе угол наклона кровли, мезонин, мансарда, слуховые окна, эркеры, балконы, фронтоны, аттики и проч.) | плоская кровля |
| 10.7 | Основные строительные и отделочные материалы | кирпич, железобетон |
| 10.8 | Цветовое решение | диапазон серой цветовой области от № МП-0225-С до № МП-0227-С, от № МП-0289-С до № МП-0291-С (по «Цветовой палитре Москвы») |
| 10.9 | Иные требования | не устанавливаются |

| | | |
|---|--|---|
| 11. Объект капитального строительства, существующий в границах регламентного участка (сохраняемый объект капитального строительства, для которого допустимы капитальный ремонт, модернизация систем инженерного обеспечения, реконструкция в существующих габаритах): Рябиновая ул., д. 24, стр. 7 | | |
| Наименование характеристик и показателей, отражающих требования градостроительного регламента | | Значения характеристик и показателей, отражающих требования градостроительного регламента |
| 11.1 | Местоположение на участке | в юго-западной части регламентного участка |
| 11.2 | Основные виды работ (в том числе по фасадам и интерьерам) | капитальный ремонт, модернизация систем инженерного обеспечения, реконструкция в существующих габаритах |
| 11.3 | Конфигурация плана | прямоугольная |
| 11.4 | Этажность/высотная отметка от существующего уровня земли | 1 этаж /3,94 м |
| 11.5 | Архитектурно-стилистические характеристики (в том числе особенности оформления фасадов) | не устанавливаются |
| 11.6 | Объемно-пространственные и композиционно-силуэтные характеристики (в том числе угол наклона кровли, мезонин, мансарда, слуховые окна, эркеры, балконы, фронтоны, аттики и проч.) | плоская кровля |
| 11.7 | Основные строительные и отделочные материалы | железобетон |
| 11.8 | Цветовое решение | диапазон серой цветовой области от № МП-0225-С до № МП-0227-С, от № МП-0289-С до № МП-0291-С (по «Цветовой палитре Москвы») |
| 11.9 | Иные требования | не устанавливаются |

| | | |
|---|--|--|
| 1. Номер регламентного участка: 9 | | |
| 2. Режим использования земель и земельных участков в границах объединенной охранной зоны памятников истории и культуры № 382: Р2 | | |
| 3. Адрес участка по БТИ: 52-й км МКАД, вл. 1, стр. 1; стр. 2; стр. 3; стр. 4 | | |
| 4. Объекты капитального строительства, существующие в границах регламентного участка: вл. 1, стр. 1; стр. 2; стр. 3; стр. 4 | | |
| 5. Зоны возможного размещения объектов капитального строительства в границах регламентного участка: нет | | |
| 6. Элемент планировочной структуры – регламентный участок: | | |
| Наименование характеристик и показателей, отражающих требования градостроительного регламента | | Значения характеристик и показателей, отражающих требования градостроительного регламента |
| 6.1 | Основные виды разрешенного использования земельных участков и объектов капитального строительства, входящих в регламентный участок | настоящими регламентами не устанавливаются |
| 6.2 | Зоны действия публичных сервитутов, территории общего пользования (внутриквартальные проезды, проходы, озелененные территории) | не устанавливаются |
| 6.3 | Минимальная площадь земельного участка, входящего в регламентный участок | не менее пятна застройки под строением 2 владения 1 (400 кв.м) |
| 6.4 | Максимальная площадь земельного участка, входящего в регламентный участок | в выделенных границах регламентного участка (14 933 кв.м) |
| 6.5 | Максимальный процент застройки в границах регламентного участка (наземная часть) | не устанавливается |
| 6.6 | Минимальный процент площади озеленения в границах регламентного участка | не устанавливается |
| 6.7 | Минимальный отступ от границ регламентного участка | – от северо-восточной границы – 0,0 м; – от юго-восточной границы – 0,0 м |
| 6.8 | Максимальная высота застройки (объектов капитального строительства) от существующего уровня земли в границах регламентного участка | 14,5 м |
| 6.9 | Максимальный процент застройки прочими строениями и сооружениями (пристройки, навесы, хозяйственные и временные сооружения) в границах регламентного участка | 3% |
| 6.10 | Максимальная высота застройки прочими строениями и сооружениями (пристройки, навесы, хозяйственные и временные сооружения) в границах регламентного участка | 3,6 м |
| 6.11 | Минимальный размер интервалов в уличном фронте застройки в границах регламентного участка | не устанавливается |
| 6.12 | Требования в части обеспечения условий восприятия объектов культурного наследия | сохранение исторически сложившегося характера визуального восприятия объектов культурного наследия |
| 6.13 | Ограничения в части проведения работ по прокладке и реконструкции дорожных и инженерных коммуникаций | сохранение и восстановление элементов исторической и природной среды объектов культурного наследия |
| 6.14 | Ограничения в части проведения земляных, землеустроительных, мелиоративных работ | обеспечение сохранности объектов культурного наследия и объектов археологического наследия |
| 6.15 | Требования в части проведения работ по улучшению гидрогеологических и экологических условий | не устанавливаются |

| | | |
|------|---|--|
| 6.16 | Ограничения в части проведения работ по размещению информационных стендов, рекламных щитов, вывесок, наружного освещения | запрещается установка рекламных конструкций, кроме рекламных конструкций на нестационарных торговых объектах вида «Киоск», на остановочных пунктах наземного городского транспорта общего пользования, на пунктах проката велотранспорта и на общественных туалетах нестационарного типа, афишных стендах, указателях с рекламными модулями, сити-форматах, тумбах |
| 6.17 | Требования по защите археологических объектов и культурного слоя | проведение землеустроительных, земляных, строительных, мелиоративных, хозяйственных и иных работ осуществляется с соблюдением требований законодательства об объектах культурного наследия |
| 6.18 | Сохраняемые исторические линии застройки улиц, переулков и других элементов планировочной структуры, в том числе улично-дорожной сети | не устанавливаются |
| 6.19 | Сохраняемые границы исторических владений в границах регламентного участка (для разработки и актуализации плана межевания) | не устанавливаются |
| 6.20 | Сохраняемый или возобновляемый исторический композиционно-пространственный тип застройки владения в границах регламентного участка | не устанавливается |
| 6.21 | Сохраняемые и восстанавливаемые элементы озеленения (в том числе породный состав древесных, кустарниковых и цветочных насаждений) | не устанавливаются |
| 6.22 | Сохраняемые или восстанавливаемые элементы благоустройства (в том числе: ограды, дорожные покрытия, малые архитектурные формы) в границах регламентного участка | не устанавливаются |
| 6.23 | Сохраняемые или восстанавливаемые элементы рельефа и гидрографической сети | не устанавливаются |
| 6.24 | Иные требования | освоение подземного пространства и его допустимые параметры определяются в установленном порядке проектной документацией при условии отсутствия негативного влияния на сохранность объектов культурного наследия, в том числе объектов археологического наследия и культурного слоя, а также при условии отсутствия опасности для жизни и/или здоровья человека и окружающей среды |

| 7. Объект капитального строительства, существующий в границах регламентного участка (сохраняемый объект капитального строительства, для которого допустимы капитальный ремонт, модернизация систем инженерного обеспечения, реконструкция в существующих габаритах): 52-й км МКАД, вл. 1, стр. 1 | | |
|---|--|---|
| Наименование характеристик и показателей, отражающих требования градостроительного регламента | | Значения характеристик и показателей, отражающих требования градостроительного регламента |
| 7.1 | Местоположение на участке | в северо-западной части регламентного участка |
| 7.2 | Основные виды работ (в том числе по фасадам и интерьерам) | капитальный ремонт, модернизация систем инженерного обеспечения, реконструкция в существующих габаритах |
| 7.3 | Конфигурация плана | прямоугольная |
| 7.4 | Этажность/высотная отметка от существующего уровня земли | 3 этажа /14,5 м |
| 7.5 | Архитектурно-стилистические характеристики (в том числе особенности оформления фасадов) | не устанавливаются |
| 7.6 | Объемно-пространственные и композиционно-силуэтные характеристики (в том числе угол наклона кровли, мезонин, мансарда, слуховые окна, эркеры, балконы, фронтоны, аттики и проч.) | плоская кровля |
| 7.7 | Основные строительные и отделочные материалы | железобетон |
| 7.8 | Цветовое решение | диапазон серой цветовой области от № МП-0225-С до № МП-0227-С, от № МП-0289-С до № МП-0291-С (по «Цветовой палитре Москвы») |
| 7.9 | Иные требования | не устанавливаются |

| 8. Объект капитального строительства, существующий в границах регламентного участка (сохраняемый объект капитального строительства, для которого допустимы капитальный ремонт, модернизация систем инженерного обеспечения, реконструкция в существующих габаритах): 52-й км МКАД, вл. 1, стр. 2 | | |
|---|--|---|
| Наименование характеристик и показателей, отражающих требования градостроительного регламента | | Значения характеристик и показателей, отражающих требования градостроительного регламента |
| 8.1 | Местоположение на участке | в северо-западной части регламентного участка |
| 8.2 | Основные виды работ (в том числе по фасадам и интерьерам) | капитальный ремонт, модернизация систем инженерного обеспечения, реконструкция в существующих габаритах |
| 8.3 | Конфигурация плана | прямоугольная |
| 8.4 | Этажность/высотная отметка от существующего уровня земли | 3 этажа /11,69 м |
| 8.5 | Архитектурно-стилистические характеристики (в том числе особенности оформления фасадов) | не устанавливаются |
| 8.6 | Объемно-пространственные и композиционно-силуэтные характеристики (в том числе угол наклона кровли, мезонин, мансарда, слуховые окна, эркеры, балконы, фронтоны, аттики и проч.) | плоская кровля |
| 8.7 | Основные строительные и отделочные материалы | железобетон |
| 8.8 | Цветовое решение | диапазон серой цветовой области от № МП-0225-С до № МП-0227-С, от № МП-0289-С до № МП-0291-С (по «Цветовой палитре Москвы») |
| 8.9 | Иные требования | не устанавливаются |

| 9. Объект капитального строительства, существующий в границах регламентного участка (объект капитального строительства, для которого допустимы капитальный ремонт, модернизация систем инженерного обеспечения, реконструкция в существующих габаритах или разборка по факту отсутствия историко-культурной ценности и/или аварийного/неудовлетворительного технического состояния): 52-й км МКАД, вл. 1, стр. 3 | | |
|---|--|---|
| Наименование характеристик и показателей, отражающих требования градостроительного регламента | | Значения характеристик и показателей, отражающих требования градостроительного регламента |
| 9.1 | Местоположение на участке | в центральной части регламентного участка |
| 9.2 | Основные виды работ (в том числе по фасадам и интерьерам) | капитальный ремонт, модернизация систем инженерного обеспечения, реконструкция в существующих габаритах или разборка по факту отсутствия историко-культурной ценности и/или аварийного/неудовлетворительного технического состояния |
| 9.3 | Конфигурация плана | прямоугольная |
| 9.4 | Этажность/высотная отметка от существующего уровня земли | 1-2 этажа /8,1 м |
| 9.5 | Архитектурно-стилистические характеристики (в том числе особенности оформления фасадов) | не устанавливаются |
| 9.6 | Объемно-пространственные и композиционно-силуэтные характеристики (в том числе угол наклона кровли, мезонин, мансарда, слуховые окна, эркеры, балконы, фронтоны, аттики и проч.) | плоская кровля |
| 9.7 | Основные строительные и отделочные материалы | железобетон |
| 9.8 | Цветовое решение | диапазон серой цветовой области от № МП-0225-С до № МП-0227-С, от № МП-0289-С до № МП-0291-С (по «Цветовой палитре Москвы») |
| 9.9 | Иные требования | не устанавливаются |

| 10. Объект капитального строительства, существующий в границах регламентного участка (объект капитального строительства, для которого допустимы капитальный ремонт, модернизация систем инженерного обеспечения, реконструкция в существующих габаритах или разборка по факту отсутствия историко-культурной ценности и/или аварийного/неудовлетворительного технического состояния): 52-й км МКАД, вл. 1, стр. 4 | | |
|--|---|---|
| Наименование характеристик и показателей, отражающих требования градостроительного регламента | | Значения характеристик и показателей, отражающих требования градостроительного регламента |
| 10.1 | Местоположение на участке | в юго-восточной части регламентного участка |
| 10.2 | Основные виды работ (в том числе по фасадам и интерьерам) | капитальный ремонт, модернизация систем инженерного обеспечения, реконструкция в существующих габаритах или разборка по факту отсутствия историко-культурной ценности и/или аварийного/неудовлетворительного технического состояния |
| 10.3 | Конфигурация плана | прямоугольная |
| 10.4 | Этажность/высотная отметка от существующего уровня земли | 1 этаж /8,91 м |
| 10.5 | Архитектурно-стилистические характеристики (в том числе особенности оформления фасадов) | не устанавливаются |

| | | |
|------|--|---|
| 10.6 | Объемно-пространственные и композиционно-силуэтные характеристики (в том числе угол наклона кровли, мезонин, мансарда, слуховые окна, эркеры, балконы, фронтоны, аттики и проч.) | плоская кровля |
| 10.7 | Основные строительные и отделочные материалы | железобетон |
| 10.8 | Цветовое решение | диапазон серой цветовой области от № МП-0225-С до № МП-0227-С, от № МП-0289-С до № МП-0291-С (по «Цветовой палитре Москвы») |
| 10.9 | Иные требования | не устанавливаются |

| | | |
|---|--|--|
| 1. Номер регламентного участка: 10 | | |
| 2. Режим использования земель и земельных участков в границах объединенной охранной зоны памятников истории и культуры № 382: Р2 | | |
| 3. Адрес участка по БТИ: Сколковское ш., д. 31А, стр. 1; стр. 2 | | |
| 4. Объекты капитального строительства, существующие в границах регламентного участка: д. 31А, стр. 1; стр. 2 | | |
| 5. Зоны возможного размещения объектов капитального строительства в границах регламентного участка: нет | | |
| 6. Элемент планировочной структуры – регламентный участок: | | |
| Наименование характеристик и показателей, отражающих требования градостроительного регламента | | Значения характеристик и показателей, отражающих требования градостроительного регламента |
| 6.1 | Основные виды разрешенного использования земельных участков и объектов капитального строительства, входящих в регламентный участок | настоящими регламентами не устанавливаются |
| 6.2 | Зоны действия публичных сервитутов, территории общего пользования (внутриквартальные проезды, проходы, озелененные территории) | не устанавливаются |
| 6.3 | Минимальная площадь земельного участка, входящего в регламентный участок | не менее пятна застройки под строением 1 дома 31А (170 кв.м) |
| 6.4 | Максимальная площадь земельного участка, входящего в регламентный участок | в выделенных границах регламентного участка (4 968 кв.м) |
| 6.5 | Максимальный процент застройки в границах регламентного участка (наземная часть) | не устанавливается |
| 6.6 | Минимальный процент площади озеленения в границах регламентного участка | не устанавливается |
| 6.7 | Минимальный отступ от границ регламентного участка | – от юго-западной границы – 0,0 м; – от юго-восточной границы – 0,0 м |
| 6.8 | Максимальная высота застройки (объектов капитального строительства) от существующего уровня земли в границах регламентного участка | 9,61 м |
| 6.9 | Максимальный процент застройки прочими строениями и сооружениями (пристройки, навесы, хозяйственные и временные сооружения) в границах регламентного участка | 3% |
| 6.10 | Максимальная высота застройки прочими строениями и сооружениями (пристройки, навесы, хозяйственные и временные сооружения) в границах регламентного участка | 3,6 м |

| | | |
|------|---|--|
| 6.11 | Минимальный размер интервалов в уличном фронте застройки в границах регламентного участка | не устанавливается |
| 6.12 | Требования в части обеспечения условий восприятия объектов культурного наследия | сохранение исторически сложившегося характера визуального восприятия объектов культурного наследия |
| 6.13 | Ограничения в части проведения работ по прокладке и реконструкции дорожных и инженерных коммуникаций | сохранение и восстановление элементов исторической и природной среды объектов культурного наследия |
| 6.14 | Ограничения в части проведения земляных, землеустроительных, мелиоративных работ | обеспечение сохранности объектов культурного наследия и объектов археологического наследия |
| 6.15 | Требования в части проведения работ по улучшению гидрогеологических и экологических условий | не устанавливаются |
| 6.16 | Ограничения в части проведения работ по размещению информационных стендов, рекламных щитов, вывесок, наружного освещения | запрещается установка рекламных конструкций, кроме рекламных конструкций на нестационарных торговых объектах вида «Киоск», на остановочных пунктах наземного городского транспорта общего пользования, на пунктах проката велотранспорта и на общественных туалетах нестационарного типа, афишных стендах, указателях с рекламными модулями, сити-форматах, тумбах |
| 6.17 | Требования по защите археологических объектов и культурного слоя | проведение землеустроительных, земляных, строительных, мелиоративных, хозяйственных и иных работ осуществляется с соблюдением требований законодательства об объектах культурного наследия |
| 6.18 | Сохраняемые исторические линии застройки улиц, переулков и других элементов планировочной структуры, в том числе улично-дорожной сети | не устанавливаются |
| 6.19 | Сохраняемые границы исторических владений в границах регламентного участка (для разработки и актуализации плана межевания) | не устанавливаются |
| 6.20 | Сохраняемый или возобновляемый исторический композиционно-пространственный тип застройки владения в границах регламентного участка | не устанавливается |
| 6.21 | Сохраняемые и восстанавливаемые элементы озеленения (в том числе породный состав древесных, кустарниковых и цветочных насаждений) | не устанавливаются |
| 6.22 | Сохраняемые или восстанавливаемые элементы благоустройства (в том числе: ограды, дорожные покрытия, малые архитектурные формы) в границах регламентного участка | не устанавливаются |
| 6.23 | Сохраняемые или восстанавливаемые элементы рельефа и гидрографической сети | не устанавливаются |
| 6.24 | Иные требования | освоение подземного пространства и его допустимые параметры определяются в установленном порядке проектной документацией при условии отсутствия негативного влияния на сохранность объектов культурного наследия, в том числе объектов археологического наследия и культурного слоя, а также при условии отсутствия опасности для жизни и/или здоровья человека и окружающей среды |

| 7. Объект капитального строительства, существующий в границах регламентного участка (объект капитального строительства, для которого допустимы капитальный ремонт, модернизация систем инженерного обеспечения, реконструкция в существующих габаритах или разборка по факту отсутствия историко-культурной ценности и/или аварийного/неудовлетворительного технического состояния): Сколковское ш., д. 31А, стр. 1 | | |
|--|--|---|
| Наименование характеристик и показателей, отражающих требования градостроительного регламента | | Значения характеристик и показателей, отражающих требования градостроительного регламента |
| 7.1 | Местоположение на участке | в юго-восточной части регламентного участка |
| 7.2 | Основные виды работ (в том числе по фасадам и интерьерам) | капитальный ремонт, модернизация систем инженерного обеспечения, реконструкция в существующих габаритах или разборка по факту отсутствия историко-культурной ценности и/или аварийного/неудовлетворительного технического состояния |
| 7.3 | Конфигурация плана | прямоугольная |
| 7.4 | Этажность/высотная отметка от существующего уровня земли | 2 этажа /9,61 м |
| 7.5 | Архитектурно-стилистические характеристики (в том числе особенности оформления фасадов) | не устанавливаются |
| 7.6 | Объемно-пространственные и композиционно-силуэтные характеристики (в том числе угол наклона кровли, мезонин, мансарда, слуховые окна, эркеры, балконы, фронтоны, аттики и проч.) | мансардная кровля |
| 7.7 | Основные строительные и отделочные материалы | кирпич, железобетон, натуральный и/или искусственный камень |
| 7.8 | Цветовое решение | диапазон красной цветовой области от № МП-0001-К до № МП-0004-К, от № МП-0009-К до № МП-0013-К, от № МП-0017-К до № МП-0021-К, от № МП-0025-К до № МП-0029-К (по «Цветовой палитре Москвы») |
| 7.9 | Иные требования | не устанавливаются |

| 8. Объект капитального строительства, существующий в границах регламентного участка (объект капитального строительства, для которого допустимы капитальный ремонт, модернизация систем инженерного обеспечения, реконструкция в существующих габаритах или разборка по факту отсутствия историко-культурной ценности и/или аварийного/неудовлетворительного технического состояния): Сколковское ш., д. 31А, стр. 2 | | |
|--|---|---|
| Наименование характеристик и показателей, отражающих требования градостроительного регламента | | Значения характеристик и показателей, отражающих требования градостроительного регламента |
| 8.1 | Местоположение на участке | в северо-восточной части регламентного участка |
| 8.2 | Основные виды работ (в том числе по фасадам и интерьерам) | капитальный ремонт, модернизация систем инженерного обеспечения, реконструкция в существующих габаритах или разборка по факту отсутствия историко-культурной ценности и/или аварийного/неудовлетворительного технического состояния |
| 8.3 | Конфигурация плана | прямоугольная |
| 8.4 | Этажность/высотная отметка от существующего уровня земли | 1 этаж /8,31 м |

| | | |
|-----|--|---|
| 8.5 | Архитектурно-стилистические характеристики (в том числе особенности оформления фасадов) | не устанавливаются |
| 8.6 | Объемно-пространственные и композиционно-силуэтные характеристики (в том числе угол наклона кровли, мезонин, мансарда, слуховые окна, эркеры, балконы, фронтоны, аттики и проч.) | скатная кровля |
| 8.7 | Основные строительные и отделочные материалы | металл |
| 8.8 | Цветовое решение | диапазон серой цветовой области от № МП-0225-С до № МП-0227-С, от № МП-0289-С до № МП-0291-С (по «Цветовой палитре Москвы») |
| 8.9 | Иные требования | не устанавливаются |

| | | |
|---|--|--|
| 1. Номер регламентного участка: 11 | | |
| 2. Режим использования земель и земельных участков в границах объединенной охранной зоны памятников истории и культуры № 382: Р2 | | |
| 3. Адрес участка по БТИ: Витебская ул., соор. 14, стр. 1 | | |
| 4. Объекты капитального строительства, существующие в границах регламентного участка: соор. 14, стр. 1 | | |
| 5. Зоны возможного размещения объектов капитального строительства в границах регламентного участка: нет | | |
| 6. Элемент планировочной структуры – регламентный участок: | | |
| Наименование характеристик и показателей, отражающих требования градостроительного регламента | | Значения характеристик и показателей, отражающих требования градостроительного регламента |
| 6.1 | Основные виды разрешенного использования земельных участков и объектов капитального строительства, входящих в регламентный участок | настоящими регламентами не устанавливаются |
| 6.2 | Зоны действия публичных сервитутов, территории общего пользования (внутриквартальные проезды, проходы, озелененные территории) | не устанавливаются |
| 6.3 | Минимальная площадь земельного участка, входящего в регламентный участок | не менее пятна застройки под строением 1 сооружения 14 (2 103 кв.м) |
| 6.4 | Максимальная площадь земельного участка, входящего в регламентный участок | в выделенных границах регламентного участка (11 332 кв.м) |
| 6.5 | Максимальный процент застройки в границах регламентного участка (наземная часть) | не устанавливается |
| 6.6 | Минимальный процент площади озеленения в границах регламентного участка | не устанавливается |
| 6.7 | Минимальный отступ от границ регламентного участка | не устанавливается |
| 6.8 | Максимальная высота застройки (объектов капитального строительства) от существующего уровня земли в границах регламентного участка | 10,35 м |
| 6.9 | Максимальный процент застройки прочими строениями и сооружениями (пристройки, навесы, хозяйственные и временные сооружения) в границах регламентного участка | 3% |
| 6.10 | Максимальная высота застройки прочими строениями и сооружениями (пристройки, навесы, хозяйственные и временные сооружения) в границах регламентного участка | 3,6 м |

| | | |
|------|---|--|
| 6.11 | Минимальный размер интервалов в уличном фронте застройки в границах регламентного участка | не устанавливается |
| 6.12 | Требования в части обеспечения условий восприятия объектов культурного наследия | сохранение исторически сложившегося характера визуального восприятия объектов культурного наследия |
| 6.13 | Ограничения в части проведения работ по прокладке и реконструкции дорожных и инженерных коммуникаций | сохранение и восстановление элементов исторической и природной среды объектов культурного наследия |
| 6.14 | Ограничения в части проведения земляных, землеустроительных, мелиоративных работ | обеспечение сохранности объектов культурного наследия и объектов археологического наследия |
| 6.15 | Требования в части проведения работ по улучшению гидрогеологических и экологических условий | не устанавливаются |
| 6.16 | Ограничения в части проведения работ по размещению информационных стендов, рекламных щитов, вывесок, наружного освещения | запрещается установка рекламных конструкций, кроме рекламных конструкций на нестационарных торговых объектах вида «Киоск», на остановочных пунктах наземного городского транспорта общего пользования, на пунктах проката велотранспорта и на общественных туалетах нестационарного типа, афишных стендах, указателях с рекламными модулями, сити-форматах, тумбах |
| 6.17 | Требования по защите археологических объектов и культурного слоя | проведение землеустроительных, земляных, строительных, мелиоративных, хозяйственных и иных работ осуществляется с соблюдением требований законодательства об объектах культурного наследия |
| 6.18 | Сохраняемые исторические линии застройки улиц, переулков и других элементов планировочной структуры, в том числе улично-дорожной сети | не устанавливаются |
| 6.19 | Сохраняемые границы исторических владений в границах регламентного участка (для разработки и актуализации плана межевания) | не устанавливаются |
| 6.20 | Сохраняемый или возобновляемый исторический композиционно-пространственный тип застройки владения в границах регламентного участка | не устанавливается |
| 6.21 | Сохраняемые и восстанавливаемые элементы озеленения (в том числе породный состав древесных, кустарниковых и цветочных насаждений) | не устанавливаются |
| 6.22 | Сохраняемые или восстанавливаемые элементы благоустройства (в том числе: ограды, дорожные покрытия, малые архитектурные формы) в границах регламентного участка | не устанавливаются |
| 6.23 | Сохраняемые или восстанавливаемые элементы рельефа и гидрографической сети | не устанавливаются |
| 6.24 | Иные требования | освоение подземного пространства и его допустимые параметры определяются в установленном порядке проектной документацией при условии отсутствия негативного влияния на сохранность объектов культурного наследия, в том числе объектов археологического наследия и культурного слоя, а также при условии отсутствия опасности для жизни и/или здоровья человека и окружающей среды |

| 7. Объект капитального строительства, существующий в границах регламентного участка (сохраняемый объект капитального строительства, для которого допустимы капитальный ремонт, модернизация систем инженерного обеспечения, реконструкция в существующих габаритах): Витебская ул., соор. 14, стр. 1 | | |
|---|--|---|
| Наименование характеристик и показателей, отражающих требования градостроительного регламента | | Значения характеристик и показателей, отражающих требования градостроительного регламента |
| 7.1 | Местоположение на участке | в северо-восточной части регламентного участка |
| 7.2 | Основные виды работ (в том числе по фасадам и интерьерам) | капитальный ремонт, модернизация систем инженерного обеспечения, реконструкция в существующих габаритах |
| 7.3 | Конфигурация плана | прямоугольная |
| 7.4 | Этажность/высотная отметка от существующего уровня земли | 1–2 этажа /10,35 м |
| 7.5 | Архитектурно-стилистические характеристики (в том числе особенности оформления фасадов) | не устанавливаются |
| 7.6 | Объемно-пространственные и композиционно-силуэтные характеристики (в том числе угол наклона кровли, мезонин, мансарда, слуховые окна, эркеры, балконы, фронтоны, аттики и проч.) | плоская кровля |
| 7.7 | Основные строительные и отделочные материалы | железобетон |
| 7.8 | Цветовое решение | диапазон желтой цветовой области от № МП-0065-Ж до № МП-0096-Ж (по «Цветовой палитре Москвы») |
| 7.9 | Иные требования | не устанавливаются |

| 1. Номер регламентного участка: 12 | | |
|--|--|--|
| 2. Режим использования земель и земельных участков в границах зоны регулирования застройки № 58: РЗ | | |
| 3. Адрес участка по БТИ: без адреса БТИ (промзона № 37 «Очаково», пр. пр. 1901) | | |
| 4. Объекты капитального строительства, существующие в границах регламентного участка: нет | | |
| 5. Зоны возможного размещения объектов капитального строительства в границах регламентного участка: 1(12) | | |
| 6. Элемент планировочной структуры – регламентный участок: | | |
| Наименование характеристик и показателей, отражающих требования градостроительного регламента | | Значения характеристик и показателей, отражающих требования градостроительного регламента |
| 6.1 | Основные виды разрешенного использования земельных участков и объектов капитального строительства, входящих в регламентный участок | настоящими регламентами не устанавливаются |
| 6.2 | Зоны действия публичных сервитутов, территории общего пользования (внутриквартальные проезды, проходы, озелененные территории) | не устанавливаются |
| 6.3 | Минимальная площадь земельного участка, входящего в регламентный участок | не устанавливается |
| 6.4 | Максимальная площадь земельного участка, входящего в регламентный участок | в выделенных границах регламентного участка (24 480 кв.м) |
| 6.5 | Максимальный процент застройки в границах регламентного участка (наземная часть) | 50% |

| | | |
|------|---|--|
| 6.6 | Минимальный процент площади озеленения в границах регламентного участка | не устанавливается |
| 6.7 | Минимальный отступ от границ регламентного участка | не устанавливается |
| 6.8 | Максимальная высота застройки (объектов капитального строительства) от существующего уровня земли в границах регламентного участка | 45,0 м |
| 6.9 | Максимальный процент застройки прочими строениями и сооружениями (пристройки, навесы, хозяйственные и временные сооружения) в границах регламентного участка | 3% |
| 6.10 | Максимальная высота застройки прочими строениями и сооружениями (пристройки, навесы, хозяйственные и временные сооружения) в границах регламентного участка | 3,6 м |
| 6.11 | Минимальный размер интервалов в уличном фронте застройки в границах регламентного участка | не устанавливается |
| 6.12 | Требования в части обеспечения условий восприятия объектов культурного наследия | сохранение исторически сложившегося характера визуального восприятия объектов культурного наследия |
| 6.13 | Ограничения в части проведения работ по прокладке и реконструкции дорожных и инженерных коммуникаций | сохранение и восстановление элементов исторической и природной среды объектов культурного наследия |
| 6.14 | Ограничения в части проведения земляных, землеустроительных, мелиоративных работ | обеспечение сохранности объектов культурного наследия и объектов археологического наследия |
| 6.15 | Требования в части проведения работ по улучшению гидрогеологических и экологических условий | не устанавливаются |
| 6.16 | Ограничения в части проведения работ по размещению информационных стендов, рекламных щитов, вывесок, наружного освещения | разрешается установка рекламных конструкций в соответствии с Правилами установки и эксплуатации рекламных конструкций в городе Москве |
| 6.17 | Требования по защите археологических объектов и культурного слоя | проведение землеустроительных, земляных, строительных, мелиоративных, хозяйственных и иных работ осуществляется с соблюдением требований законодательства об объектах культурного наследия |
| 6.18 | Сохраняемые исторические линии застройки улиц, переулков и других элементов планировочной структуры, в том числе улично-дорожной сети | не устанавливаются |
| 6.19 | Сохраняемые границы исторических владений в границах регламентного участка (для разработки и актуализации плана межевания) | не устанавливаются |
| 6.20 | Сохраняемый или возобновляемый исторический композиционно-пространственный тип застройки владения в границах регламентного участка | не устанавливается |
| 6.21 | Сохраняемые и восстанавливаемые элементы озеленения (в том числе породный состав древесных, кустарниковых и цветочных насаждений) | не устанавливаются |
| 6.22 | Сохраняемые или восстанавливаемые элементы благоустройства (в том числе: ограды, дорожные покрытия, малые архитектурные формы) в границах регламентного участка | не устанавливаются |

| | | |
|------|--|--|
| 6.23 | Сохраняемые или восстанавливаемые элементы рельефа и гидрографической сети | не устанавливаются |
| 6.24 | Иные требования | освоение подземного пространства и его допустимые параметры определяются в установленном порядке проектной документацией при условии отсутствия негативного влияния на сохранность объектов культурного наследия, в том числе объектов археологического наследия и культурного слоя, а также при условии отсутствия опасности для жизни и/или здоровья человека и окружающей среды |

| 7. Зона возможного размещения объектов капитального строительства в границах регламентного участка: 1(12) | | |
|---|--|--|
| Наименование характеристик и показателей, отражающих требования градостроительного регламента | | Значения характеристик и показателей, отражающих требования градостроительного регламента |
| 7.1 | Местоположение на участке | в центральной части регламентного участка |
| 7.2 | Основные виды работ (в том числе по фасадам и интерьерам) | строительство в соответствии с параметрами градостроительного регламента, определенными на основе настоящих требований |
| 7.3 | Конфигурация плана | прямоугольная |
| 7.4 | Этажность/высотная отметка от существующего уровня земли (абсолютная отметка) | 45,0 м (+195,0 м) |
| 7.5 | Архитектурно-стилевое решение (особенности оформления фасадов) | раздел «Архитектурные решения» проектной документации объекта капитального строительства подлежит согласованию с органом исполнительной власти города Москвы, уполномоченным в области градостроительного проектирования и архитектуры |
| 7.6 | Объемно-пространственные и композиционно-силуэтные характеристики (в том числе угол наклона кровли, мезонин, мансарда, слуховые окна, эркеры, балконы, фронтоны, аттики и проч.) | плоская кровля |
| 7.7 | Основные строительные и отделочные материалы | кирпич, бетон, штукатурка, натуральный и/или искусственный камень |
| 7.8 | Цветовое решение | не устанавливается |
| 7.9 | Иные требования | не устанавливаются |

О мерах, направленных на реализацию Государственной программы города Москвы «Развитие цифровой среды и инноваций»

Постановление Правительства Москвы от 30 января 2024 года № 146-ПП

В соответствии со статьей 9 Закона города Москвы от 22 ноября 2023 г. № 33 «О бюджете города Москвы на 2024 год и плановый период 2025 и 2026 годов» **Правительство Москвы постановляет:**

1. Предоставить в 2024 году субсидию юридическому лицу, указанному в приложении к настоящему постановлению, распределив бюджетные ассигнования в рамках реализации Департаментом средств массовой информации и рекламы города Москвы соответствующего мероприятия Государственной программы города Москвы «Развитие цифровой среды и инноваций».

2. Контроль за выполнением настоящего постановления возложить на заместителя Мэра Москвы в Правительстве Москвы по вопросам региональной безопасности и информационной политики Горбенко А.Н.

Мэр Москвы **С.С.Собянин**

Приложение к постановлению Правительства Москвы № 146-ПП от 30.01.2024 г. не подлежит опубликованию.

О выделении средств из резервного фонда

Постановление Правительства Москвы от 30 января 2024 года № 147-ПП

В соответствии со статьей 9 Закона города Москвы от 22 ноября 2023 г. № 33 «О бюджете города Москвы на 2024 год и плановый период 2025 и 2026 годов», с постановлением Правительства Москвы от 6 декабря 2005 г. № 976-ПП «О расходовании средств резервного фонда, предусматриваемого в бюджете города Москвы» **Правительство Москвы постановляет:**

1. Выделить Департаменту капитального ремонта города Москвы из резервного фонда, предусмотренного на 2024 год в бюджете города Москвы на 2024 год и плановый период 2025 и 2026 годов, средства в размере согласно приложению к настоящему постановлению в целях осуществления указанным департаментом непрограммных направлений деятельности.

2. Контроль за выполнением настоящего постановления возложить на заместителя Мэра Москвы в Правительстве Москвы по вопросам жилищно-коммунального хозяйства и благоустройства Бирюкова П.П. и министра Правительства Москвы, руководителя Департамента финансов города Москвы Зяббарову Е.Ю.

Мэр Москвы **С.С.Собянин**

Приложение к постановлению Правительства Москвы № 147-ПП от 30.01.2024 г. не подлежит опубликованию.

Об изменении единой охранной зоны объектов культурного наследия № 217 и утверждении требований к градостроительным регламентам на территории зоны регулирования застройки и хозяйственной деятельности № 1 в границах квартала № 1151 Центрального административного округа города Москвы

Постановление Правительства Москвы от 30 января 2024 года № 155-ПП

В соответствии с Земельным кодексом Российской Федерации, Федеральным законом от 25 июня 2002 г. № 73-ФЗ «Об объектах культурного наследия (памятниках истории и культуры) народов Российской Федерации», постановлением Правительства Российской Федерации от 12 сентября 2015 г. № 972 «Об утверждении Положения о зонах охраны объектов культурного наследия (памятников истории и культуры) народов Российской Федерации и о признании утратившими силу отдельных положений нормативных правовых актов Правительства Российской Федерации», в целях обеспечения сохранности объектов культурного наследия в их исторической среде **Правительство Москвы постановляет:**

1. Изменить единую охранную зону объектов культурного наследия № 217 в границах согласно приложению 1 к настоящему постановлению.

2. Утвердить требования к градостроительным регламентам на территории зоны регулирования застройки и хозяйственной деятельности № 1 в границах квартала № 1151 Центрального административного округа города Москвы согласно приложениям 2 и 3 к настоящему постановлению.

3. Признать утратившими силу:

3.1. Пункт 1.6 распоряжения Правительства Москвы от 8 сентября 2009 г. № 2344-РП «Об утверждении границ

территорий объектов культурного наследия в границах объединенной охранной зоны № 217, режимов использования земель и градостроительных регламентов на территориях зон охраны в границах квартала 1151 (Центральный административный округ города Москвы)».

3.2. Пункт 1 постановления Правительства Москвы от 9 февраля 2016 г. № 37-ПП «Об утверждении границы единой охранной зоны объектов культурного наследия № 217, режимов использования земель и требований к градостроительным регламентам в границах кварталов № 1148, № 1149, № 1150, № 1152, № 1154 и № 1157 Центрального административного округа города Москвы».

3.3. Постановление Правительства Москвы от 18 октября 2022 г. № 2237-ПП «Об утверждении требований к градостроительным регламентам на территории единой охранной зоны объектов культурного наследия № 217 в границах квартала № 1151 Центрального административного округа города Москвы».

4. Контроль за выполнением настоящего постановления возложить на заместителя Мэра Москвы в Правительстве Москвы – руководителя Аппарата Мэра и Правительства Москвы Сергунину Н.А.

Мэр Москвы **С.С.Собянин**

Приложение 1

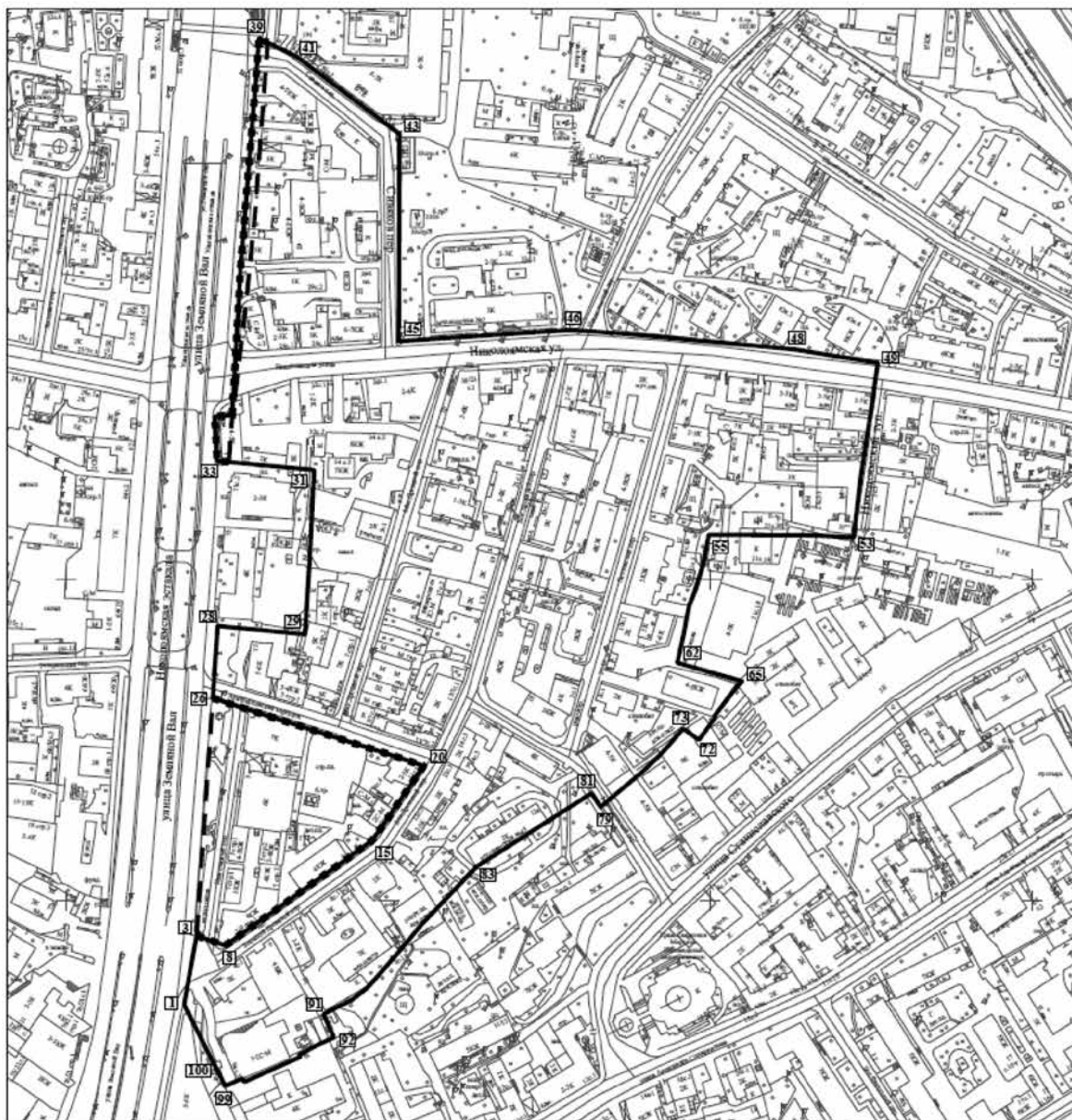
*к постановлению Правительства Москвы
от 30 января 2024 г. № 155-ПП*

Границы единой охранной зоны объектов культурного наследия № 217





1. Местоположение единой охранной зоны объектов культурного наследия № 217

Город Москва, Центральный административный округ

2. Графическое описание границ единой охранной зоны объектов культурного наследия № 217



Условные обозначения:

-  Установленные границы единой охранной зоны объектов культурного наследия № 217
-  Устанавливаемые границы единой охранной зоны объектов культурного наследия № 217
-  Отменяемые границы единой охранной зоны объектов культурного наследия № 217
-  1 Характерные точки утверждаемых границ единой охранной зоны объектов культурного наследия № 217

3. Описание границ единой охранной зоны объектов культурного наследия № 217

Границы единой охранной зоны объектов культурного наследия № 217 проходят:

на северо-восток по нечетной стороне улицы Земляной Вал (точки 1–3);

далее проходят на юго-восток (точки 3–8);

далее проходят на северо-восток по нечетной стороне Большого Дровяного переулка (точки 8–20);

далее проходят на северо-запад по четной стороне Аристарховского переулка (точки 20–26);

далее проходят на северо-восток по нечетной стороне улицы Земляной Вал (точки 26–28);

далее проходят на юго-восток вдоль южной границы владения 73 по улице Земляной Вал (точки 28–29);

далее проходят на северо-восток вдоль восточной границы владения 73 по улице Земляной Вал (точки 29–31);

далее проходят на северо-запад вдоль северной границы владения 73 по улице Земляной Вал (точки 31–33);

далее проходят на северо-восток по нечетной стороне улицы Земляной Вал (точки 33–39);

далее проходят на юго-восток и далее на юг по нечетной стороне Сивякова переулка (точки 41–45);

далее проходят на восток по нечетной стороне Николаямской улицы (точки 45–49);

далее проходят на юго-запад, пересекая Николаямскую улицу и следуя далее по четной стороне Николаямского тупика (точки 49–53);

далее проходят на запад, пересекая квартал по южной границе владения 16 по Пестовскому переулку (точки 53–55);

далее проходят на юго-запад по восточным границам владений 14–12 по Пестовскому переулку (точки 55–62);

далее проходят на юго-восток по северной границе владения 10 по Пестовскому переулку (точки 62–65);

далее проходят на юго-запад по северо-западным границам владений 13–11 по улице Станиславского, пересекают Мартыновский переулок, далее пересекают квартал по юго-восточным границам владений 12–4 по Большому Дровяному переулку (точки 65–99);

далее проходят на северо-запад по юго-западной границе владения 4 по Большому Дровяному переулку в исходную точку 1.

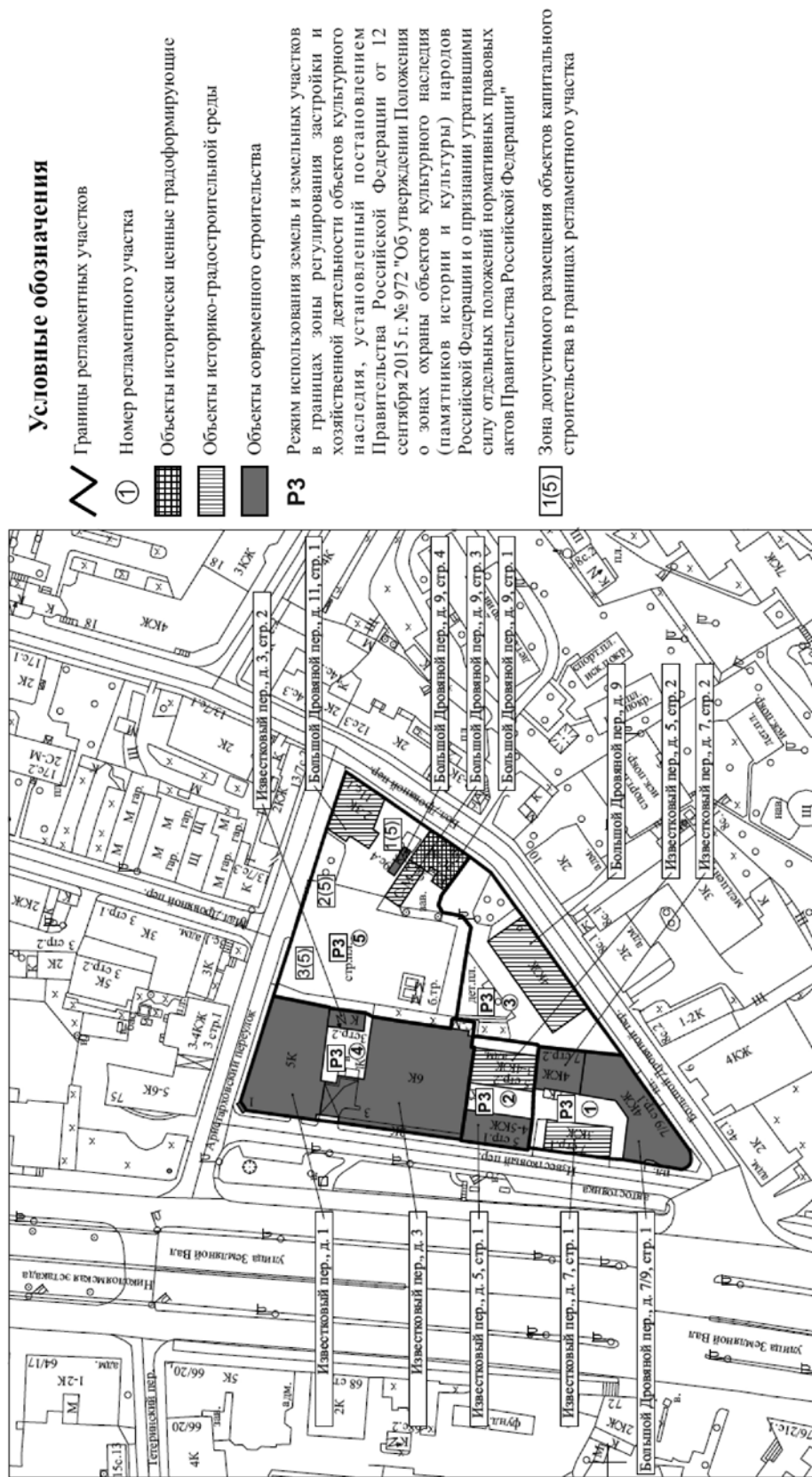
4. Координаты характерных точек границ единой охранной зоны объектов культурного наследия № 217 в местной системе координат (МСК)

| Обозначение характерных точек границ | Координаты характерных точек в местной системе координат (МСК) | | Метод определения координат характерной точки | Средняя квадратическая погрешность положения характерной точки (Mt), м |
|--------------------------------------|--|---------|---|--|
| | X | Y | | |
| 1 | 9873,08 | 8535,6 | Фотограмметрический метод | Mt = 5 |
| 2 | 9873,60 | 8539,21 | | |
| 3 | 9880,78 | 8578,59 | | |
| 4 | 9896,56 | 8573,20 | | |
| 5 | 9897,32 | 8573,13 | | |
| 6 | 9898,22 | 8573,16 | | |
| 7 | 9899,35 | 8573,30 | | |
| 8 | 9900,37 | 8573,69 | | |
| 9 | 9914,21 | 8583,56 | | |
| 10 | 9924,53 | 8590,92 | | |
| 11 | 9930,73 | 8595,12 | | |
| 12 | 9946,04 | 8606,24 | | |
| 13 | 9975,37 | 8627,09 | | |
| 14 | 9978,21 | 8629,26 | | |
| 15 | 9989,42 | 8637,30 | | |
| 16 | 9994,54 | 8644,14 | | |
| 17 | 10000,00 | 8651,85 | | |
| 18 | 10003,12 | 8656,66 | | |
| 19 | 10013,37 | 8671,37 | | |
| 20 | 10021,87 | 8683,91 | | |
| 21 | 10003,74 | 8690,04 | | |

| Обозначение характерных точек границ | Координаты характерных точек в местной системе координат (МСК) | | Метод определения координат характерной точки | Средняя квадрати- ческая погрешность положения характер- ной точки (Mt), м |
|--|---|---------|---|---|
| | X | Y | | |
| 22 | 9988,33 | 8694,88 | | |
| 23 | 9974,45 | 8699,27 | | |
| 24 | 9949,79 | 8707,18 | | |
| 25 | 9916,01 | 8717,75 | | |
| 26 | 9890,87 | 8726,02 | | |
| 27 | 9891,83 | 8740,05 | | |
| 28 | 9893,94 | 8770,82 | | |
| 29 | 9948,10 | 8765,55 | | |
| 30 | 9950,70 | 8804,95 | | |
| 31 | 9953,83 | 8867,49 | | |
| 32 | 9900,90 | 8872,48 | | |
| 33 | 9893,55 | 8873,13 | | |
| 34 | 9892,12 | 8900,69 | | |
| 35 | 9902,87 | 8901,52 | | |
| 36 | 9908,42 | 8997,94 | | |
| 37 | 9909,71 | 9012,36 | | |
| 38 | 9918,01 | 9114,76 | | |
| 39 | 9919,67 | 9135,38 | | |
| 40 | 9925,01 | 9132,78 | | |
| 41 | 9943,60 | 9123,60 | | |
| 42 | 9948,13 | 9120,20 | | |
| 43 | 10006,93 | 9076,03 | | |
| 44 | 10006,62 | 9000,00 | | |
| 45 | 10006,41 | 8947,45 | | |
| 46 | 10113,97 | 8954,48 | | |
| 47 | 10147,03 | 8952,00 | | |
| 48 | 10252,10 | 8942,40 | | |
| 49 | 10304,12 | 8933,90 | | |
| 50 | 10299,50 | 8901,60 | | |
| 51 | 10293,75 | 8864,78 | | |
| 52 | 10291,92 | 8850,11 | | |
| 53 | 10289,16 | 8825,65 | | |
| 54 | 10265,61 | 8827,01 | | |
| 55 | 10199,18 | 8827,42 | | |
| 56 | 10195,18 | 8807,60 | | |
| 57 | 10191,82 | 8796,10 | | |
| 58 | 10189,85 | 8790,54 | | |
| 59 | 10186,91 | 8783,58 | | |
| 60 | 10185,34 | 8775,86 | | |
| 61 | 10183,38 | 8765,13 | | |
| 62 | 10179,54 | 8747,86 | | |
| 63 | 10197,95 | 8742,68 | | |

| Обозначение характерных точек границ | Координаты характерных точек в местной системе координат (МСК) | | Метод определения координат характерной точки | Средняя квадрати- ческая погрешность положения характер- ной точки (Mt), м |
|--|---|---------|---|---|
| | X | Y | | |
| 64 | 10203,12 | 8741,22 | | |
| 65 | 10219,85 | 8736,51 | | |
| 66 | 10218,61 | 8735,24 | | |
| 67 | 10217,53 | 8733,98 | | |
| 68 | 10213,63 | 8729,45 | | |
| 69 | 10212,90 | 8728,47 | | |
| 70 | 10202,50 | 8714,57 | | |
| 71 | 10203,06 | 8713,94 | | |
| 72 | 10192,98 | 8700,08 | | |
| 73 | 10183,07 | 8707,05 | | |
| 74 | 10173,01 | 8695,30 | | |
| 75 | 10167,66 | 8689,60 | | |
| 76 | 10162,48 | 8684,72 | | |
| 77 | 10157,84 | 8680,34 | | |
| 78 | 10154,05 | 8677,03 | | |
| 79 | 10131,78 | 8658,49 | | |
| 80 | 10129,01 | 8662,74 | | |
| 81 | 10126,21 | 8666,96 | | |
| 82 | 10088,96 | 8643,22 | | |
| 83 | 10054,70 | 8621,38 | | |
| 84 | 10020,60 | 8585,57 | | |
| 85 | 10014,76 | 8578,51 | | |
| 86 | 10004,48 | 8566,25 | | |
| 87 | 9993,39 | 8553,54 | | |
| 88 | 9986,71 | 8546,08 | | |
| 89 | 9976,74 | 8538,31 | | |
| 90 | 9968,08 | 8534,25 | | |
| 91 | 9959,69 | 8529,96 | | |
| 92 | 9966,01 | 8515,46 | | |
| 93 | 9958,54 | 8512,07 | | |
| 94 | 9957,26 | 8511,49 | | |
| 95 | 9944,48 | 8504,54 | | |
| 96 | 9945,04 | 8503,33 | | |
| 97 | 9910,39 | 8487,81 | | |
| 98 | 9909,34 | 8490,09 | | |
| 99 | 9898,58 | 8485,28 | | |
| 100 | 9891,69 | 8498,89 | | |
| 101 | 9873,08 | 8535,60 | | |
| 1 | 9873,08 | 8535,6 | | |

Схема регламентных участков на территории зоны регулирования застройки и хозяйственной деятельности № 1 в границах квартала № 1151 Центрального административного округа города Москвы



Приложение 3

к постановлению Правительства Москвы
от 30 января 2024 г. № 155-ПП

Требования к градостроительным регламентам на территории зоны регулирования застройки и хозяйственной деятельности № 1 в границах квартала № 1151 Центрального административного округа города Москвы

| | | |
|---|---|--|
| 1. Номер регламентного участка: 1 | | |
| 2. Режим использования земель и земельных участков в границах зоны регулирования застройки и хозяйственной деятельности № 1: РЗ | | |
| 3. Адрес участка по БТИ: Большой Дровяной переулоч, д. 7/9, стр. 1; Известковый переулоч, д. 7, стр. 1, 2 | | |
| 4. Объекты капитального строительства, существующие в границах регламентного участка: д. 7/9, стр. 1; д. 7, стр. 1, 2 | | |
| 5. Зоны возможного размещения объектов капитального строительства в границах регламентного участка: нет | | |
| 6. Элемент планировочной структуры – регламентный участок: | | |
| Наименование характеристик и показателей, отражающих требования градостроительного регламента | | Значения характеристик и показателей, отражающих требования градостроительного регламента |
| 6.1 | Основные виды разрешенного использования земельных участков и объектов капитального строительства, входящих в регламентный участок | настоящими регламентами не устанавливаются |
| 6.2 | Зоны действия публичных сервитутов, территории общего пользования (внутриквартальные проезды, проходы, озелененные территории) | не устанавливаются |
| 6.3 | Минимальная площадь земельного участка, входящего в регламентный участок | не менее пятна застройки под строением 2 дома 7 (202 кв.м) |
| 6.4 | Максимальная площадь земельного участка, входящего в регламентный участок | в выделенных границах регламентного участка (1 377 кв.м) |
| 6.5 | Максимальный процент застройки в границах регламентного участка (наземная часть) | не устанавливается |
| 6.6 | Минимальный процент площади озеленения в границах регламентного участка | не устанавливается |
| 6.7 | Минимальный отступ от границ регламентного участка | не устанавливается |
| 6.8 | Максимальная высота застройки (объектов капитального строительства) от существующего уровня земли в границах регламентного участка | 16,8 м |
| 6.9 | Максимальный процент застройки прочими зданиями и сооружениями (пристройки, навесы, хозяйственные и временные сооружения) в границах регламентного участка | 3% |
| 6.10 | Максимальная высота застройки прочими строениями и сооружениями (пристройки, навесы, хозяйственные и временные сооружения) в границах регламентного участка | 3,6 м |
| 6.11 | Минимальный размер интервалов в уличном фронте застройки в границах регламентного участка | не устанавливается |
| 6.12 | Требования в части обеспечения условий восприятия объектов культурного наследия | сохранение исторически сложившегося характера визуального восприятия объектов культурного наследия |

| | | |
|------|---|---|
| 6.13 | Ограничения в части проведения работ по прокладке и реконструкции дорожных и инженерных коммуникаций | сохранение и восстановление элементов исторической и природной среды объектов культурного наследия |
| 6.14 | Ограничения в части проведения земляных, землеустроительных, мелиоративных работ | обеспечение сохранности объектов культурного наследия и объектов археологического наследия |
| 6.15 | Требования в части проведения работ по улучшению гидрогеологических и экологических условий | не устанавливаются |
| 6.16 | Ограничения в части проведения работ по размещению информационных стендов, рекламных щитов, вывесок, наружного освещения | разрешается установка рекламных конструкций в соответствии с Правилами установки и эксплуатации рекламных конструкций в городе Москве |
| 6.17 | Требования по защите археологических объектов и культурного слоя | проведение землеустроительных, земляных, строительных, мелиоративных, хозяйственных и иных работ осуществляется с соблюдением требований законодательства об объектах культурного наследия, в том числе с обеспечением сохранности выявленного объекта археологического наследия «Культурный слой в границах города Москвы XVIII в. (Камер-Коллежского вала) (достопримечательное место)» |
| 6.18 | Сохраняемые исторические линии застройки улиц, переулков и других элементов планировочной структуры, в том числе улично-дорожной сети | линии застройки Известкового и Большого Дровяного переулков |
| 6.19 | Сохраняемые границы исторических владений в границах регламентного участка (для разработки и актуализации плана межевания) | не устанавливаются |
| 6.20 | Сохраняемый или возобновляемый исторический композиционно-пространственный тип застройки владения в границах регламентного участка | не устанавливается |
| 6.21 | Сохраняемые и восстанавливаемые элементы озеленения (в том числе породный состав древесных, кустарниковых и цветочных насаждений) | не устанавливаются |
| 6.22 | Сохраняемые или восстанавливаемые элементы благоустройства (в том числе: ограды, дорожные покрытия, малые архитектурные формы) в границах регламентного участка | не устанавливаются |
| 6.23 | Сохраняемые или восстанавливаемые элементы рельефа и гидрографической сети | не устанавливаются |
| 6.24 | Иные требования | освоение подземного пространства и его допустимые параметры определяются в установленном порядке проектной документацией при условии отсутствия негативного влияния на сохранность объектов культурного наследия, в том числе объектов археологического наследия и культурного слоя, а также при условии отсутствия опасности для жизни и/или здоровья человека и окружающей среды |

| 7. Объект капитального строительства, существующий в границах регламентного участка (объект капитального строительства, для которого допустимы капитальный ремонт, модернизация систем инженерного обеспечения, реконструкция в существующих габаритах): Большой Дровяной переулок, д. 7/9, стр. 1 | | |
|---|--|---|
| Наименование характеристик и показателей, отражающих требования градостроительного регламента | | Значения характеристик и показателей, отражающих требования градостроительного регламента |
| 7.1 | Местоположение на участке | по линии застройки Известкового и Большого Дровяного переулков |
| 7.2 | Основные виды работ (в том числе по фасадам и интерьерам) | капитальный ремонт, модернизация систем инженерного обеспечения, реконструкция в существующих габаритах |
| 7.3 | Конфигурация плана | сложная |
| 7.4 | Этажность/высотная отметка от существующего уровня земли | 4-5 этажей/16,8 м |
| 7.5 | Архитектурно-стилистические характеристики (в том числе особенности оформления фасадов) | не устанавливаются |
| 7.6 | Объемно-пространственные и композиционно-силуэтные характеристики (в том числе угол наклона кровли, мезонин, мансарда, слуховые окна, эркеры, балконы, фронтоны, аттики и проч.) | сложная форма кровли с башней, фиксирующей пересечение Известкового и Большого Дровяного переулков |
| 7.7 | Основные строительные и отделочные материалы | железобетон, штукатурка |
| 7.8 | Цветовое решение | диапазон красной цветовой области от № МП-0001-К до № МП-0004-К, от № МП-0009-К до № МП-0013-К, от № МП-0017-К до № МП-0021-К, от № МП-0025-К до № МП-0029-К (по «Цветовой палитре Москвы») |
| 7.9 | Иные требования | не устанавливаются |

| 8. Объект капитального строительства, существующий в границах регламентного участка (сохраняемый объект капитального строительства, для которого допустимы капитальный ремонт, модернизация систем инженерного обеспечения, реконструкция в существующих габаритах): Известковый переулок, д. 7, стр. 1 | | |
|--|--|---|
| Наименование характеристик и показателей, отражающих требования градостроительного регламента | | Значения характеристик и показателей, отражающих требования градостроительного регламента |
| 8.1 | Местоположение на участке | по линии застройки Известкового переулка |
| 8.2 | Основные виды работ (в том числе по фасадам и интерьерам) | – капитальный ремонт, модернизация систем инженерного обеспечения, реконструкция в существующих габаритах; – сохранение архитектурно-художественного решения фасадов |
| 8.3 | Конфигурация плана | прямоугольная |
| 8.4 | Этажность/высотная отметка от существующего уровня земли | 3 этажа/11,66 м |
| 8.5 | Архитектурно-стилистические характеристики (в том числе особенности оформления фасадов) | фронтон над парадной лестницей, стилизованные замковые камни над оконными проемами второго и третьего этажей, межэтажные, подоконные тяги, венчающий карниз простого профиля, угловые пилястры в уровне второго и третьего этажей |
| 8.6 | Объемно-пространственные и композиционно-силуэтные характеристики (в том числе угол наклона кровли, мезонин, мансарда, слуховые окна, эркеры, балконы, фронтоны, аттики и проч.) | двускатная кровля |

| | | |
|-----|--|--|
| 8.7 | Основные строительные и отделочные материалы | кирпич, дерево, штукатурка |
| 8.8 | Цветовое решение | диапазон зеленой цветовой области от № МП-0201-3 до № МП-0205-3, от № МП-0209-3 до № МП-0213-3, от № МП-0217-3 до № МП-0220-3 (по «Цветовой палитре Москвы») |
| 8.9 | Иные требования | не устанавливаются |

9. Объект капитального строительства, существующий в границах регламентного участка (объект капитального строительства, для которого допустимы капитальный ремонт, модернизация систем инженерного обеспечения, реконструкция в существующих габаритах): Известковый переулок, д. 7, стр. 2

| Наименование характеристик и показателей, отражающих требования градостроительного регламента | | Значения характеристик и показателей, отражающих требования градостроительного регламента |
|---|--|---|
| 9.1 | Местоположение на участке | в восточной части регламентного участка |
| 9.2 | Основные виды работ (в том числе по фасадам и интерьерам) | капитальный ремонт, модернизация систем инженерного обеспечения, реконструкция в существующих габаритах |
| 9.3 | Конфигурация плана | прямоугольная усложненная |
| 9.4 | Этажность/высотная отметка от существующего уровня земли | 4 этажа/16,0 м |
| 9.5 | Архитектурно-стилистические характеристики (в том числе особенности оформления фасадов) | не устанавливаются |
| 9.6 | Объемно-пространственные и композиционно-силуэтные характеристики (в том числе угол наклона кровли, мезонин, мансарда, слуховые окна, эркеры, балконы, фронтоны, аттики и проч.) | сложная форма кровли |
| 9.7 | Основные строительные и отделочные материалы | железобетон, штукатурка |
| 9.8 | Цветовое решение | диапазон красной цветовой области от № МП-0001-К до № МП-0004-К, от № МП-0009-К до № МП-0013-К, от № МП-0017-К до № МП-0021-К, от № МП-0025-К до № МП-0029-К (по «Цветовой палитре Москвы») |
| 9.9 | Иные требования | не устанавливаются |

1. Номер регламентного участка: 2

2. Режим использования земель и земельных участков в границах зоны регулирования застройки и хозяйственной деятельности № 1: РЗ

3. Адрес участка по БТИ: Известковый переулок, д. 5, стр. 1, 2

4. Объекты капитального строительства, существующие в границах регламентного участка: д. 5, стр. 1, 2

5. Зоны возможного размещения объектов капитального строительства в границах регламентного участка: нет

6. Элемент планировочной структуры – регламентный участок:

| Наименование характеристик и показателей, отражающих требования градостроительного регламента | | Значения характеристик и показателей, отражающих требования градостроительного регламента |
|---|--|---|
| 6.1 | Основные виды разрешенного использования земельных участков и объектов капитального строительства, входящих в регламентный участок | настоящими регламентами не устанавливаются |

| | | |
|------|---|---|
| 6.2 | Зоны действия публичных сервитутов, территории общего пользования (внутриквартальные проезды, проходы, озелененные территории) | не устанавливаются |
| 6.3 | Минимальная площадь земельного участка, входящего в регламентный участок | не менее пятна застройки под строением 1 дома 5 (219 кв.м) |
| 6.4 | Максимальная площадь земельного участка, входящего в регламентный участок | в выделенных границах регламентного участка (720 кв.м) |
| 6.5 | Максимальный процент застройки в границах регламентного участка (наземная часть) | не устанавливается |
| 6.6 | Минимальный процент площади озеленения в границах регламентного участка | не устанавливается |
| 6.7 | Минимальный отступ от границ регламентного участка | не устанавливается |
| 6.8 | Максимальная высота застройки (объектов капитального строительства) от существующего уровня земли в границах регламентного участка | 19,7 м |
| 6.9 | Максимальный процент застройки прочими зданиями и сооружениями (пристройки, навесы, хозяйственные и временные сооружения) в границах регламентного участка | 3% |
| 6.10 | Максимальная высота застройки прочими строениями и сооружениями (пристройки, навесы, хозяйственные и временные сооружения) в границах регламентного участка | 3,6 м |
| 6.11 | Минимальный размер интервалов в уличном фронте застройки в границах регламентного участка | не устанавливается |
| 6.12 | Требования в части обеспечения условий восприятия объектов культурного наследия | сохранение исторически сложившегося характера визуального восприятия объектов культурного наследия |
| 6.13 | Ограничения в части проведения работ по прокладке и реконструкции дорожных и инженерных коммуникаций | сохранение и восстановление элементов исторической и природной среды объектов культурного наследия |
| 6.14 | Ограничения в части проведения земляных, землеустроительных, мелиоративных работ | обеспечение сохранности объектов культурного наследия и объектов археологического наследия |
| 6.15 | Требования в части проведения работ по улучшению гидрогеологических и экологических условий | не устанавливаются |
| 6.16 | Ограничения в части проведения работ по размещению информационных стендов, рекламных щитов, вывесок, наружного освещения | разрешается установка рекламных конструкций в соответствии с Правилами установки и эксплуатации рекламных конструкций в городе Москве |
| 6.17 | Требования по защите археологических объектов и культурного слоя | проведение землеустроительных, земляных, строительных, мелиоративных, хозяйственных и иных работ осуществляется с соблюдением требований законодательства об объектах культурного наследия, в том числе с обеспечением сохранности выявленного объекта археологического наследия «Культурный слой в границах города Москвы XVIII в. (Камер-Коллежского вала) (достопримечательное место)» |
| 6.18 | Сохраняемые исторические линии застройки улиц, переулков и других элементов планировочной структуры, в том числе улично-дорожной сети | линия застройки Известкового переулка |

| | | |
|------|---|--|
| 6.19 | Сохраняемые границы исторических владений в границах регламентного участка (для разработки и актуализации плана межевания) | не устанавливаются |
| 6.20 | Сохраняемый или возобновляемый исторический композиционно-пространственный тип застройки владения в границах регламентного участка | не устанавливается |
| 6.21 | Сохраняемые и восстанавливаемые элементы озеленения (в том числе породный состав древесных, кустарниковых и цветочных насаждений) | не устанавливаются |
| 6.22 | Сохраняемые или восстанавливаемые элементы благоустройства (в том числе: ограды, дорожные покрытия, малые архитектурные формы) в границах регламентного участка | не устанавливаются |
| 6.23 | Сохраняемые или восстанавливаемые элементы рельефа и гидрографической сети | не устанавливаются |
| 6.24 | Иные требования | освоение подземного пространства и его допустимые параметры определяются в установленном порядке проектной документацией при условии отсутствия негативного влияния на сохранность объектов культурного наследия, в том числе объектов археологического наследия и культурного слоя, а также при условии отсутствия опасности для жизни и/или здоровья человека и окружающей среды |

7. Объект капитального строительства, существующий в границах регламентного участка (объект капитального строительства, для которого допустимы капитальный ремонт, модернизация систем инженерного обеспечения, реконструкция в существующих габаритах): Известковый переулок, д. 5, стр. 1

| Наименование характеристик и показателей, отражающих требования градостроительного регламента | | Значения характеристик и показателей, отражающих требования градостроительного регламента |
|---|--|---|
| 7.1 | Местоположение на участке | по линии застройки Известкового переулка |
| 7.2 | Основные виды работ (в том числе по фасадам и интерьерам) | капитальный ремонт, модернизация систем инженерного обеспечения, реконструкция в существующих габаритах |
| 7.3 | Конфигурация плана | прямоугольная |
| 7.4 | Этажность/высотная отметка от существующего уровня земли | 5 этажей + цокольный этаж/19,7 м |
| 7.5 | Архитектурно-стилистические характеристики (в том числе особенности оформления фасадов) | не устанавливаются |
| 7.6 | Объемно-пространственные и композиционно-силуэтные характеристики (в том числе угол наклона кровли, мезонин, мансарда, слуховые окна, эркеры, балконы, фронтоны, аттики и проч.) | плоская кровля |
| 7.7 | Основные строительные и отделочные материалы | кирпич, бетон, штукатурка, облицовочная плитка |
| 7.8 | Цветовое решение | диапазон желтой цветовой области от № МП- 0385-Ж до МП-0128-Ж (по «Цветовой палитре Москвы») |
| 7.9 | Иные требования | не устанавливаются |

| 8. Объект капитального строительства, существующий в границах регламентного участка (сохраняемый объект капитального строительства, для которого допустимы капитальный ремонт с модернизацией систем инженерного обеспечения, реконструкция в существующих габаритах): Известковый переулок, д. 5, стр. 2 | | |
|--|--|---|
| Наименование характеристик и показателей, отражающих требования градостроительного регламента | | Значения характеристик и показателей, отражающих требования градостроительного регламента |
| 8.1 | Местоположение на участке | в восточной части регламентного участка |
| 8.2 | Основные виды работ (в том числе по фасадам и интерьерам) | – капитальный ремонт, модернизация систем инженерного обеспечения, реконструкция в существующих габаритах; – сохранение архитектурно-художественного решения фасадов |
| 8.3 | Конфигурация плана | прямоугольная |
| 8.4 | Этажность/высотная отметка от существующего уровня земли | 4 этажа/14,44 м |
| 8.5 | Архитектурно-стилистические характеристики (в том числе особенности оформления фасадов) | кирпичный декор с сухариками |
| 8.6 | Объемно-пространственные и композиционно-силуэтные характеристики (в том числе угол наклона кровли, мезонин, мансарда, слуховые окна, эркеры, балконы, фронтоны, аттики и проч.) | мансардная кровля |
| 8.7 | Основные строительные и отделочные материалы | кирпич, дерево, железобетон, штукатурка |
| 8.8 | Цветовое решение | диапазон красной цветовой области от № МП-0001-К до № МП-0004-К, от № МП-0009-К до № МП-0013-К, от № МП-0017-К до № МП-0021-К, от № МП-0025-К до № МП-0029-К (по «Цветовой палитре Москвы») |
| 8.9 | Иные требования | не устанавливаются |

| 1. Номер регламентного участка: 3 | | |
|--|--|--|
| 2. Режим использования земель и земельных участков в границах зоны регулирования застройки и хозяйственной деятельности № 1: РЗ | | |
| 3. Адрес участка по БТИ: Большой Дровяной переулок, д. 9 | | |
| 4. Объекты капитального строительства, существующие в границах регламентного участка: д. 9 | | |
| 5. Зоны возможного размещения объектов капитального строительства в границах регламентного участка: нет | | |
| 6. Элемент планировочной структуры – регламентный участок: | | |
| Наименование характеристик и показателей, отражающих требования градостроительного регламента | | Значения характеристик и показателей, отражающих требования градостроительного регламента |
| 6.1 | Основные виды разрешенного использования земельных участков и объектов капитального строительства, входящих в регламентный участок | настоящими регламентами не устанавливаются |
| 6.2 | Зоны действия публичных сервитутов, территории общего пользования (внутриквартальные проезды, проходы, озелененные территории) | не устанавливаются |
| 6.3 | Минимальная площадь земельного участка, входящего в регламентный участок | не менее пятна застройки под домом 9 (497 кв.м) |
| 6.4 | Максимальная площадь земельного участка, входящего в регламентный участок | в выделенных границах регламентного участка (1 724 кв.м) |

| | | |
|------|---|---|
| 6.5 | Максимальный процент застройки в границах регламентного участка (наземная часть) | не устанавливается |
| 6.6 | Минимальный процент площади озеленения в границах регламентного участка | 20% |
| 6.7 | Минимальный отступ от границ регламентного участка | не устанавливается |
| 6.8 | Максимальная высота застройки (объектов капитального строительства) от существующего уровня земли в границах регламентного участка | 19,5 м |
| 6.9 | Максимальный процент застройки прочими зданиями и сооружениями (пристройки, навесы, хозяйственные и временные сооружения) в границах регламентного участка | 3% |
| 6.10 | Максимальная высота застройки прочими строениями и сооружениями (пристройки, навесы, хозяйственные и временные сооружения) в границах регламентного участка | 3,6 м |
| 6.11 | Минимальный размер интервалов в уличном фронте застройки в границах регламентного участка | не устанавливается |
| 6.12 | Требования в части обеспечения условий восприятия объектов культурного наследия | сохранение исторически сложившегося характера визуального восприятия объектов культурного наследия |
| 6.13 | Ограничения в части проведения работ по прокладке и реконструкции дорожных и инженерных коммуникаций | сохранение и восстановление элементов исторической и природной среды объектов культурного наследия |
| 6.14 | Ограничения в части проведения земляных, землеустроительных, мелиоративных работ | обеспечение сохранности объектов культурного наследия и объектов археологического наследия |
| 6.15 | Требования в части проведения работ по улучшению гидрогеологических и экологических условий | не устанавливаются |
| 6.16 | Ограничения в части проведения работ по размещению информационных стендов, рекламных щитов, вывесок, наружного освещения | разрешается установка рекламных конструкций в соответствии с Правилами установки и эксплуатации рекламных конструкций в городе Москве |
| 6.17 | Требования по защите археологических объектов и культурного слоя | проведение землеустроительных, земляных, строительных, мелиоративных, хозяйственных и иных работ осуществляется с соблюдением требований законодательства об объектах культурного наследия, в том числе с обеспечением сохранности выявленного объекта археологического наследия «Культурный слой в границах города Москвы XVIII в. (Камер-Коллежского вала) (достопримечательное место)» |
| 6.18 | Сохраняемые исторические линии застройки улиц, переулков и других элементов планировочной структуры, в том числе улично-дорожной сети | линия застройки Большого Дровяного переулка |
| 6.19 | Сохраняемые границы исторических владений в границах регламентного участка (для разработки и актуализации плана межевания) | не устанавливаются |
| 6.20 | Сохраняемый или возобновляемый исторический композиционно-пространственный тип застройки владения в границах регламентного участка | не устанавливается |
| 6.21 | Сохраняемые и восстанавливаемые элементы озеленения (в том числе породный состав древесных, кустарниковых и цветочных насаждений) | озеленение дворового пространства с использованием древесных и кустарниковых пород, а также цветочного оформления |

| | | |
|------|---|--|
| 6.22 | Сохраняемые или восстанавливаемые элементы благоустройства (в том числе: ограды, дорожные покрытия, малые архитектурные формы) в границах регламентного участка | сохранение и восстановление ценной ограды с воротами по линии застройки Большого Дровяного переулка между домом 9 по Большому Дровяному переулку и северо-восточной границей участка |
| 6.23 | Сохраняемые или восстанавливаемые элементы рельефа и гидрографической сети | не устанавливаются |
| 6.24 | Иные требования | освоение подземного пространства и его допустимые параметры определяются в установленном порядке проектной документацией при условии отсутствия негативного влияния на сохранность объектов культурного наследия, в том числе объектов археологического наследия и культурного слоя, а также при условии отсутствия опасности для жизни и/или здоровья человека и окружающей среды |

| | | |
|---|--|---|
| 7. Объект капитального строительства, существующий в границах регламентного участка (объект капитального строительства, для которого допустимы капитальный ремонт, модернизация систем инженерного обеспечения, реконструкция в существующих габаритах): Большой Дровяной переулок, д. 9 | | |
| Наименование характеристик и показателей, отражающих требования градостроительного регламента | | Значения характеристик и показателей, отражающих требования градостроительного регламента |
| 7.1 | Местоположение на участке | по линии застройки Большого Дровяного переулка |
| 7.2 | Основные виды работ (в том числе по фасадам и интерьерам) | капитальный ремонт, модернизация систем инженерного обеспечения, реконструкция в существующих габаритах |
| 7.3 | Конфигурация плана | прямоугольная |
| 7.4 | Этажность/высотная отметка от существующего уровня земли | 5 этажей/19,5 м |
| 7.5 | Архитектурно-стилистические характеристики (в том числе особенности оформления фасадов) | не устанавливаются |
| 7.6 | Объемно-пространственные и композиционно-силуэтные характеристики (в том числе угол наклона кровли, мезонин, мансарда, слуховые окна, эркеры, балконы, фронтоны, аттики и проч.) | плоская кровля |
| 7.7 | Основные строительные и отделочные материалы | кирпич, железобетон |
| 7.8 | Цветовое решение | диапазон желтой цветовой области от № МП-0065-Ж до № МП-0096-Ж (по «Цветовой палитре Москвы») |
| 7.9 | Иные требования | не устанавливаются |

| | | |
|--|---|--|
| 1. Номер регламентного участка: 4 | | |
| 2. Режим использования земель и земельных участков в границах зоны регулирования застройки и хозяйственной деятельности № 1: РЗ | | |
| 3. Адрес участка по БТИ: Известковый переулок, д. 1; д. 3; д. 3, стр. 2 | | |
| 4. Объекты капитального строительства, существующие в границах регламентного участка: д. 1; д. 3; д. 3, стр. 2 | | |
| 5. Зоны возможного размещения объектов капитального строительства в границах регламентного участка: нет | | |
| 6. Элемент планировочной структуры – регламентный участок: | | |
| Наименование характеристик и показателей, отражающих требования градостроительного регламента | | Значения характеристик и показателей, отражающих требования градостроительного регламента |
| 6.1 | Основные виды разрешенного использования земельных участков и объектов капитального строительства, входящих в регламентный участок | настоящими регламентами не устанавливаются |
| 6.2 | Зоны действия публичных сервитутов, территории общего пользования (внутриквартальные проезды, проходы, озелененные территории) | не устанавливаются |
| 6.3 | Минимальная площадь земельного участка, входящего в регламентный участок | не менее пятна застройки под строением 2 дома 3 (68 кв.м) |
| 6.4 | Максимальная площадь земельного участка, входящего в регламентный участок | в выделенных границах регламентного участка (2 541 кв.м) |
| 6.5 | Максимальный процент застройки в границах регламентного участка (наземная часть) | не устанавливается |
| 6.6 | Минимальный процент площади озеленения в границах регламентного участка | не устанавливается |
| 6.7 | Минимальный отступ от границ регламентного участка | не устанавливается |
| 6.8 | Максимальная высота застройки (объектов капитального строительства) от существующего уровня земли в границах регламентного участка | 24,8 м |
| 6.9 | Максимальный процент застройки прочими зданиями и сооружениями (пристройки, навесы, хозяйственные и временные сооружения) в границах регламентного участка | 3% |
| 6.10 | Максимальная высота застройки прочими строениями и сооружениями (пристройки, навесы, хозяйственные и временные сооружения) в границах регламентного участка | 3,6 м |
| 6.11 | Минимальный размер интервалов в уличном фронте застройки в границах регламентного участка | не устанавливается |
| 6.12 | Требования в части обеспечения условий восприятия объектов культурного наследия | сохранение исторически сложившегося характера визуального восприятия объектов культурного наследия |
| 6.13 | Ограничения в части проведения работ по прокладке и реконструкции дорожных и инженерных коммуникаций | сохранение и восстановление элементов исторической и природной среды объектов культурного наследия |
| 6.14 | Ограничения в части проведения земляных, землеустроительных, мелиоративных работ | обеспечение сохранности объектов культурного наследия и объектов археологического наследия |
| 6.15 | Требования в части проведения работ по улучшению гидрогеологических и экологических условий | не устанавливаются |

| | | |
|------|---|---|
| 6.16 | Ограничения в части проведения работ по размещению информационных стендов, рекламных щитов, вывесок, наружного освещения | разрешается установка рекламных конструкций в соответствии с Правилами установки и эксплуатации рекламных конструкций в городе Москве |
| 6.17 | Требования по защите археологических объектов и культурного слоя | проведение землеустроительных, земляных, строительных, мелиоративных, хозяйственных и иных работ осуществляется с соблюдением требований законодательства об объектах культурного наследия, в том числе с обеспечением сохранности выявленного объекта археологического наследия «Культурный слой в границах города Москвы XVIII в. (Камер-Коллежского вала) (достопримечательное место)» |
| 6.18 | Сохраняемые исторические линии застройки улиц, переулков и других элементов планировочной структуры, в том числе улично-дорожной сети | линии застройки Известкового и Аристарховского переулков |
| 6.19 | Сохраняемые границы исторических владений в границах регламентного участка (для разработки и актуализации плана межевания) | не устанавливаются |
| 6.20 | Сохраняемый или возобновляемый исторический композиционно-пространственный тип застройки владения в границах регламентного участка | не устанавливается |
| 6.21 | Сохраняемые и восстанавливаемые элементы озеленения (в том числе породный состав древесных, кустарниковых и цветочных насаждений) | не устанавливаются |
| 6.22 | Сохраняемые или восстанавливаемые элементы благоустройства (в том числе: ограды, дорожные покрытия, малые архитектурные формы) в границах регламентного участка | не устанавливаются |
| 6.23 | Сохраняемые или восстанавливаемые элементы рельефа и гидрографической сети | не устанавливаются |
| 6.24 | Иные требования | освоение подземного пространства и его допустимые параметры определяются в установленном порядке проектной документацией при условии отсутствия негативного влияния на сохранность объектов культурного наследия, в том числе объектов археологического наследия и культурного слоя, а также при условии отсутствия опасности для жизни и/или здоровья человека и окружающей среды |

| 7. Объект капитального строительства, существующий в границах регламентного участка (объект капитального строительства, для которого допустимы капитальный ремонт, модернизация систем инженерного обеспечения, реконструкция в существующих габаритах): Известковый переулок, д. 1 | | |
|--|--|---|
| Наименование характеристик и показателей, отражающих требования градостроительного регламента | | Значения характеристик и показателей, отражающих требования градостроительного регламента |
| 7.1 | Местоположение на участке | по линии застройки Известкового и Аристарховского переулков |
| 7.2 | Основные виды работ (в том числе по фасадам и интерьерам) | капитальный ремонт, модернизация систем инженерного обеспечения, реконструкция в существующих габаритах |
| 7.3 | Конфигурация плана | прямоугольная |
| 7.4 | Этажность/высотная отметка от существующего уровня земли | 5 этажей с мансардой/22,75 м |
| 7.5 | Архитектурно-стилистические характеристики (в том числе особенности оформления фасадов) | кирпичный руст, сандрики, фронтоны, межэтажные тяги |
| 7.6 | Объемно-пространственные и композиционно-силуэтные характеристики (в том числе угол наклона кровли, мезонин, мансарда, слуховые окна, эркеры, балконы, фронтоны, аттики и проч.) | мансардная кровля |
| 7.7 | Основные строительные и отделочные материалы | кирпич, железобетон |
| 7.8 | Цветовое решение | диапазон красной цветовой области от № МП-0001-К до № МП-0004-К, от № МП-0009-К до № МП-0013-К, от № МП-0017-К до № МП-0021-К, от № МП-0025-К до № МП-0029-К (по «Цветовой палитре Москвы») |
| 7.9 | Иные требования | не устанавливаются |

| 8. Объект капитального строительства, существующий в границах регламентного участка (объект капитального строительства, для которого допустимы капитальный ремонт, модернизация систем инженерного обеспечения, реконструкция в существующих габаритах): Известковый переулок, д. 3 | | |
|--|--|---|
| Наименование характеристик и показателей, отражающих требования градостроительного регламента | | Значения характеристик и показателей, отражающих требования градостроительного регламента |
| 8.1 | Местоположение на участке | по линии застройки Известкового переулка |
| 8.2 | Основные виды работ (в том числе по фасадам и интерьерам) | капитальный ремонт, модернизация систем инженерного обеспечения, реконструкция в существующих габаритах |
| 8.3 | Конфигурация плана | прямоугольная усложненная |
| 8.4 | Этажность/высотная отметка от существующего уровня земли | 7–8 этажей/24,8 м |
| 8.5 | Архитектурно-стилистические характеристики (в том числе особенности оформления фасадов) | не устанавливаются |
| 8.6 | Объемно-пространственные и композиционно-силуэтные характеристики (в том числе угол наклона кровли, мезонин, мансарда, слуховые окна, эркеры, балконы, фронтоны, аттики и проч.) | сложная форма кровли |
| 8.7 | Основные строительные и отделочные материалы | железобетон |

| | | |
|-----|------------------|---|
| 8.8 | Цветовое решение | диапазон желтой цветовой области от № МП-0065-Ж до № МП-0096-Ж (по «Цветовой палитре Москвы») |
| 8.9 | Иные требования | не устанавливаются |

| | | |
|--|--|---|
| 9. Объект капитального строительства, существующий в границах регламентного участка (объект капитального строительства, для которого допустимы капитальный ремонт, модернизация систем инженерного обеспечения, реконструкция в существующих габаритах): Известковый переулок, д. 3, стр. 2 | | |
| Наименование характеристик и показателей, отражающих требования градостроительного регламента | | Значения характеристик и показателей, отражающих требования градостроительного регламента |
| 9.1 | Местоположение на участке | в восточной части регламентного участка |
| 9.2 | Основные виды работ (в том числе по фасадам и интерьерам) | капитальный ремонт, модернизация систем инженерного обеспечения, реконструкция в существующих габаритах |
| 9.3 | Конфигурация плана | прямоугольная |
| 9.4 | Этажность/высотная отметка от существующего уровня земли | 2 этажа/8,0 м |
| 9.5 | Архитектурно-стилистические характеристики (в том числе особенности оформления фасадов) | не устанавливаются |
| 9.6 | Объемно-пространственные и композиционно-силуэтные характеристики (в том числе угол наклона кровли, мезонин, мансарда, слуховые окна, эркеры, балконы, фронтоны, аттики и проч.) | плоская кровля |
| 9.7 | Основные строительные и отделочные материалы | кирпич, железобетон |
| 9.8 | Цветовое решение | диапазон серой цветовой области от № МП-0225-С до № МП-0227-С, от № МП-0289-С до № МП-0291-С (по «Цветовой палитре Москвы») |
| 9.9 | Иные требования | не устанавливаются |

| | | |
|--|--|--|
| 1. Номер регламентного участка: 5 | | |
| 2. Режим использования земель и земельных участков в границах зоны регулирования застройки и хозяйственной деятельности № 1: РЗ | | |
| 3. Адрес участка по БТИ: Большой Дровяной переулок, д. 9, стр. 1, стр. 3, стр. 4; д. 11, стр. 1 | | |
| 4. Объекты капитального строительства, существующие в границах регламентного участка: д. 9, стр. 1, стр. 3, стр. 4; д. 11, стр. 1 | | |
| 5. Зоны возможного размещения объектов капитального строительства в границах регламентного участка: 1(5), 2(5), 3(5) | | |
| 6. Элемент планировочной структуры – регламентный участок: | | |
| Наименование характеристик и показателей, отражающих требования градостроительного регламента | | Значения характеристик и показателей, отражающих требования градостроительного регламента |
| 6.1 | Основные виды разрешенного использования земельных участков и объектов капитального строительства, входящих в регламентный участок | настоящими регламентами не устанавливаются |

| | | |
|------|---|---|
| 6.2 | Зоны действия публичных сервитутов, территории общего пользования (внутриквартальные проезды, проходы, озелененные территории) | не устанавливаются |
| 6.3 | Минимальная площадь земельного участка, входящего в регламентный участок | не устанавливается |
| 6.4 | Максимальная площадь земельного участка, входящего в регламентный участок | в выделенных границах регламентного участка (3 270 кв.м) |
| 6.5 | Максимальный процент застройки в границах регламентного участка (наземная часть) | 67% |
| 6.6 | Минимальный процент площади озеленения в границах регламентного участка | не устанавливается |
| 6.7 | Минимальный отступ от границ регламентного участка | – от линии застройки Аристарховского переулка – 0,0 м; – от линии застройки Большого Дровяного переулка – 0,0 м |
| 6.8 | Максимальная высота застройки (объектов капитального строительства) от существующего уровня земли в границах регламентного участка | 26,0 м |
| 6.9 | Максимальный процент застройки прочими зданиями и сооружениями (пристройки, навесы, хозяйственные и временные сооружения) в границах регламентного участка | 3% |
| 6.10 | Максимальная высота застройки прочими строениями и сооружениями (пристройки, навесы, хозяйственные и временные сооружения) в границах регламентного участка | 3,6 м |
| 6.11 | Минимальный размер интервалов в уличном фронте застройки в границах регламентного участка | не устанавливается |
| 6.12 | Требования в части обеспечения условий восприятия объектов культурного наследия | сохранение исторически сложившегося характера визуального восприятия объектов культурного наследия |
| 6.13 | Ограничения в части проведения работ по прокладке и реконструкции дорожных и инженерных коммуникаций | сохранение и восстановление элементов исторической и природной среды объектов культурного наследия |
| 6.14 | Ограничения в части проведения земляных, землеустроительных, мелиоративных работ | обеспечение сохранности объектов культурного наследия и объектов археологического наследия |
| 6.15 | Требования в части проведения работ по улучшению гидрогеологических и экологических условий | не устанавливаются |
| 6.16 | Ограничения в части проведения работ по размещению информационных стендов, рекламных щитов, вывесок, наружного освещения | разрешается установка рекламных конструкций в соответствии с Правилами установки и эксплуатации рекламных конструкций в городе Москве |
| 6.17 | Требования по защите археологических объектов и культурного слоя | проведение землеустроительных, земляных, строительных, мелиоративных, хозяйственных и иных работ осуществляется с соблюдением требований законодательства об объектах культурного наследия, в том числе с обеспечением сохранности выявленного объекта археологического наследия «Культурный слой в границах города Москвы XVIII в. (Камер-Коллежского вала) (достопримечательное место)» |
| 6.18 | Сохраняемые исторические линии застройки улиц, переулков и других элементов планировочной структуры, в том числе улично-дорожной сети | линии застройки Большого Дровяного и Аристарховского переулков |

| | | |
|------|---|--|
| 6.19 | Сохраняемые границы исторических владений в границах регламентного участка (для разработки и актуализации плана межевания) | не устанавливаются |
| 6.20 | Сохраняемый или возобновляемый исторический композиционно-пространственный тип застройки владения в границах регламентного участка | не устанавливается |
| 6.21 | Сохраняемые и восстанавливаемые элементы озеленения (в том числе породный состав древесных, кустарниковых и цветочных насаждений) | не устанавливаются |
| 6.22 | Сохраняемые или восстанавливаемые элементы благоустройства (в том числе: ограды, дорожные покрытия, малые архитектурные формы) в границах регламентного участка | не устанавливаются |
| 6.23 | Сохраняемые или восстанавливаемые элементы рельефа и гидрографической сети | не устанавливаются |
| 6.24 | Иные требования | освоение подземного пространства и его допустимые параметры определяются в установленном порядке проектной документацией при условии отсутствия негативного влияния на сохранность объектов культурного наследия, в том числе объектов археологического наследия и культурного слоя, а также при условии отсутствия опасности для жизни и/или здоровья человека и окружающей среды |

| | | |
|--|---|--|
| 7. Объект капитального строительства, существующий в границах регламентного участка (объект капитального строительства, для которого допустима реконструкция или разборка по факту отсутствия историко-культурной ценности и/или аварийного/неудовлетворительного технического состояния): Большой Дровяной переулоч, д. 11, стр. 1 | | |
| Наименование характеристик и показателей, отражающих требования градостроительного регламента | | Значения характеристик и показателей, отражающих требования градостроительного регламента |
| 7.1 | Местоположение на участке | по линии застройки Аристарховского и Большого Дровяного переулоч |
| 7.2 | Основные виды работ (в том числе по фасадам и интерьерам) | реконструкция или разборка по факту отсутствия историко-культурной ценности и/или аварийного/неудовлетворительного технического состояния с последующим строительством в соответствии с параметрами градостроительного регламента на основе настоящих требований |
| 7.3 | Конфигурация плана | устанавливается в рамках требований к зоне возможного размещения объектов капитального строительства 1(5)1(5) |
| 7.4 | Этажность/высотная отметка от существующего уровня земли | устанавливается в рамках требований к зоне возможного размещения объектов капитального строительства 1(5)1(5) |
| 7.5 | Архитектурно-стилистические характеристики (в том числе особенности оформления фасадов) | устанавливаются в рамках требований к зоне возможного размещения объектов капитального строительства 1(5) |

| | | |
|-----|--|---|
| 7.6 | Объемно-пространственные и композиционно-силуэтные характеристики (в том числе угол наклона кровли, мезонин, мансарда, слуховые окна, эркеры, балконы, фронтоны, аттики и проч.) | устанавливаются в рамках требований к зоне возможного размещения объектов капитального строительства 1(5) |
| 7.7 | Основные строительные и отделочные материалы | устанавливаются в рамках требований к зоне возможного размещения объектов капитального строительства 1(5) |
| 7.8 | Цветовое решение | устанавливается в рамках требований к зоне возможного размещения объектов капитального строительства 1(5) |
| 7.9 | Иные требования | устанавливаются в рамках требований к зоне возможного размещения объектов капитального строительства 1(5) |

8. Объект капитального строительства, существующий в границах регламентного участка (объект капитального строительства, для которого допустима реконструкция или разборка по факту отсутствия историко-культурной ценности и/или аварийного/неудовлетворительного технического состояния): Большой Дровяной переулок, д. 9, стр. 1

| Наименование характеристик и показателей, отражающих требования градостроительного регламента | | Значения характеристик и показателей, отражающих требования градостроительного регламента |
|---|--|--|
| 8.1 | Местоположение на участке | по линии застройки Большого Дровяного переулка |
| 8.2 | Основные виды работ (в том числе по фасадам и интерьерам) | реконструкция или разборка по факту отсутствия историко-культурной ценности и/или аварийного/неудовлетворительного технического состояния с последующим строительством в соответствии с параметрами градостроительного регламента на основе настоящих требований |
| 8.3 | Конфигурация плана | устанавливается в рамках требований к зоне возможного размещения объектов капитального строительства 1(5) |
| 8.4 | Этажность/высотная отметка от существующего уровня земли | устанавливается в рамках требований к зоне возможного размещения объектов капитального строительства 1(5) |
| 8.5 | Архитектурно-стилистические характеристики (в том числе особенности оформления фасадов) | устанавливаются в рамках требований к зоне возможного размещения объектов капитального строительства 1(5) |
| 8.6 | Объемно-пространственные и композиционно-силуэтные характеристики (в том числе угол наклона кровли, мезонин, мансарда, слуховые окна, эркеры, балконы, фронтоны, аттики и проч.) | устанавливаются в рамках требований к зоне возможного размещения объектов капитального строительства 1(5) |
| 8.7 | Основные строительные и отделочные материалы | устанавливаются в рамках требований к зоне возможного размещения объектов капитального строительства 1(5) |
| 8.8 | Цветовое решение | устанавливается в рамках требований к зоне возможного размещения объектов капитального строительства 1(5) |
| 8.9 | Иные требования | устанавливаются в рамках требований к зоне возможного размещения объектов капитального строительства 1(5) |

| 9. Объект капитального строительства, существующий в границах регламентного участка (объект капитального строительства, для которого допустима реконструкция или разборка по факту отсутствия историко-культурной ценности и/или аварийного/неудовлетворительного технического состояния): Большой Дровяной переулок, д. 9, стр. 3 | | |
|---|--|--|
| Наименование характеристик и показателей, отражающих требования градостроительного регламента | | Значения характеристик и показателей, отражающих требования градостроительного регламента |
| 9.1 | Местоположение на участке | в юго-восточной части регламентного участка |
| 9.2 | Основные виды работ (в том числе по фасадам и интерьерам) | реконструкция или разборка по факту отсутствия историко-культурной ценности и/или аварийного/неудовлетворительного технического состояния с последующим строительством в соответствии с параметрами градостроительного регламента на основе настоящих требований |
| 9.3 | Конфигурация плана | устанавливается в рамках требований к зоне возможного размещения объектов капитального строительства 1(5) |
| 9.4 | Этажность/высотная отметка от существующего уровня земли | устанавливается в рамках требований к зоне возможного размещения объектов капитального строительства 1(5) |
| 9.5 | Архитектурно-стилистические характеристики (в том числе особенности оформления фасадов) | устанавливаются в рамках требований к зоне возможного размещения объектов капитального строительства 1(5) |
| 9.6 | Объемно-пространственные и композиционно-силуэтные характеристики (в том числе угол наклона кровли, мезонин, мансарда, слуховые окна, эркеры, балконы, фронтоны, аттики и проч.) | устанавливаются в рамках требований к зоне возможного размещения объектов капитального строительства 1(5) |
| 9.7 | Основные строительные и отделочные материалы | устанавливаются в рамках требований к зоне возможного размещения объектов капитального строительства 1(5) |
| 9.8 | Цветовое решение | устанавливается в рамках требований к зоне возможного размещения объектов капитального строительства 1(5) |
| 9.9 | Иные требования | устанавливаются в рамках требований к зоне возможного размещения объектов капитального строительства 1(5) |

| 10. Объект капитального строительства, существующий в границах регламентного участка (объект капитального строительства, для которого допустима реконструкция или разборка по факту отсутствия историко-культурной ценности и/или аварийного/неудовлетворительного технического состояния): Большой Дровяной переулок, д. 9, стр. 4 | | |
|--|--|--|
| Наименование характеристик и показателей, отражающих требования градостроительного регламента | | Значения характеристик и показателей, отражающих требования градостроительного регламента |
| 10.1 | Местоположение на участке | в юго-восточной части регламентного участка |
| 10.2 | Основные виды работ (в том числе по фасадам и интерьерам) | реконструкция или разборка по факту отсутствия историко-культурной ценности и/или аварийного/неудовлетворительного технического состояния с последующим строительством в соответствии с параметрами градостроительного регламента на основе настоящих требований |
| 10.3 | Конфигурация плана | устанавливается в рамках требований к зоне возможного размещения объектов капитального строительства 1(5) |
| 10.4 | Этажность/высотная отметка от существующего уровня земли | устанавливается в рамках требований к зоне возможного размещения объектов капитального строительства 1(5) |
| 10.5 | Архитектурно-стилистические характеристики (в том числе особенности оформления фасадов) | устанавливаются в рамках требований к зоне возможного размещения объектов капитального строительства 1(5) |
| 10.6 | Объемно-пространственные и композиционно-силуэтные характеристики (в том числе угол наклона кровли, мезонин, мансарда, слуховые окна, эркеры, балконы, фронтоны, аттики и проч.) | устанавливаются в рамках требований к зоне возможного размещения объектов капитального строительства 1(5) |
| 10.7 | Основные строительные и отделочные материалы | устанавливаются в рамках требований к зоне возможного размещения объектов капитального строительства 1(5) |
| 10.8 | Цветовое решение | устанавливается в рамках требований к зоне возможного размещения объектов капитального строительства 1(5) |
| 10.9 | Иные требования | устанавливаются в рамках требований к зоне возможного размещения объектов капитального строительства 1(5) |

| 11. Зона возможного размещения объектов капитального строительства в границах регламентного участка: 1(5) | | |
|--|---|---|
| Наименование характеристик и показателей, отражающих требования градостроительного регламента | | Значения характеристик и показателей, отражающих требования градостроительного регламента |
| 11.1 | Местоположение на участке | по линии застройки Большого Дровяного и Аристарховского переулков |
| 11.2 | Основные виды работ (в том числе по фасадам и интерьерам) | строительство в соответствии с параметрами градостроительного регламента, определенными на основе настоящих требований |
| 11.3 | Конфигурация плана | прямоугольная усложненная |
| 11.4 | Этажность/высотная отметка от существующего уровня земли (абсолютная отметка) | – 7 этажей/24,0 м (+155,0 м) объем, расположенный у пересечения Большого Дровяного и Аристарховского переулков; – 6 этажей/24,0 м (+156,0 м) объем, расположенный по линии застройки Большого Дровяного переулка |

| | | |
|------|--|--|
| 11.5 | Архитектурно-стилевое решение (особенности оформления фасадов) | раздел «Архитектурные решения» проектной документации объекта капитального строительства подлежит согласованию с органом исполнительной власти города Москвы, уполномоченным в области градостроительного проектирования и архитектуры |
| 11.6 | Объемно-пространственные и композиционно-силуэтные характеристики (в том числе угол наклона кровли, мезонин, мансарда, слуховые окна, эркеры, балконы, фронтоны, аттики и проч.) | не устанавливаются |
| 11.7 | Основные строительные и отделочные материалы | кирпич, бетон, штукатурка, натуральный и/или искусственный камень |
| 11.8 | Цветовое решение | не устанавливается |
| 11.9 | Иные требования | не устанавливаются |

| 12. Зона возможного размещения объектов капитального строительства в границах регламентного участка: 2(5) | | |
|---|--|--|
| Наименование характеристик и показателей, отражающих требования градостроительного регламента | | Значения характеристик и показателей, отражающих требования градостроительного регламента |
| 12.1 | Местоположение на участке | по линии застройки Аристарховского переулка |
| 12.2 | Основные виды работ (в том числе по фасадам и интерьерам) | строительство в соответствии с параметрами градостроительного регламента, определенными на основе настоящих требований |
| 12.3 | Конфигурация плана | прямоугольная |
| 12.4 | Этажность/высотная отметка от существующего уровня земли (абсолютная отметка) | 7 этажей/26,0 м (+155,0 м) |
| 12.5 | Архитектурно-стилевое решение (особенности оформления фасадов) | раздел «Архитектурные решения» проектной документации объекта капитального строительства подлежит согласованию с органом исполнительной власти города Москвы, уполномоченным в области градостроительного проектирования и архитектуры |
| 12.6 | Объемно-пространственные и композиционно-силуэтные характеристики (в том числе угол наклона кровли, мезонин, мансарда, слуховые окна, эркеры, балконы, фронтоны, аттики и проч.) | не устанавливаются |
| 12.7 | Основные строительные и отделочные материалы | кирпич, бетон, штукатурка, натуральный и/или искусственный камень |
| 12.8 | Цветовое решение | не устанавливается |
| 12.9 | Иные требования | не устанавливаются |

| 13. Зона возможного размещения объектов капитального строительства в границах регламентного участка: 3(5) | | |
|---|--|--|
| Наименование характеристик и показателей, отражающих требования градостроительного регламента | | Значения характеристик и показателей, отражающих требования градостроительного регламента |
| 13.1 | Местоположение на участке | по линии застройки Аристарховского переулка и в юго-западной части регламентного участка |
| 13.2 | Основные виды работ (в том числе по фасадам и интерьерам) | строительство в соответствии с параметрами градостроительного регламента, определенными на основе настоящих требований с включением в объем по линии застройки Аристарховского переулка сохранившегося уличного фасада |
| 13.3 | Конфигурация плана | прямоугольная усложненная |
| 13.4 | Этажность/высотная отметка от существующего уровня земли (абсолютная отметка) | – 7 этажей/24,6 м (+152,6 м) объем, расположенный по линии застройки Аристарховского переулка; – 6 этажей/21,0 м (+150,0 м) объем, расположенный в юго-западной части регламентного участка; – 3 этажа/10,8 м (+139,8 м) объем, расположенный в юго-западной части регламентного участка |
| 13.5 | Архитектурно-стилевое решение (особенности оформления фасадов) | раздел «Архитектурные решения» проектной документации объекта капитального строительства подлежит согласованию с органом исполнительной власти города Москвы, уполномоченным в области градостроительного проектирования и архитектуры |
| 13.6 | Объемно-пространственные и композиционно-силуэтные характеристики (в том числе угол наклона кровли, мезонин, мансарда, слуховые окна, эркеры, балконы, фронтоны, аттики и проч.) | плоская кровля |
| 13.7 | Основные строительные и отделочные материалы | кирпич, бетон, штукатурка, натуральный и/или искусственный камень |
| 13.8 | Цветовое решение | не устанавливается |
| 13.9 | Иные требования | не устанавливаются |

О внесении изменения в постановление Правительства Москвы от 28 марта 2017 г. № 120-ПП

Постановление Правительства Москвы от 31 января 2024 года № 172-ПП

В соответствии с Градостроительным кодексом Российской Федерации, Законом города Москвы от 25 июня 2008 г. № 28 «Градостроительный кодекс города Москвы», постановлениями Правительства Москвы от 7 апреля 2009 г. № 270-ПП «О создании Городской комиссии по вопросам градостроительства, землепользования и застройки при Правительстве Москвы и об утверждении положений о Городской и окружной комиссиях по вопросам градостроительства, землепользования и застройки при Правительстве Москвы», от 22 марта 2022 г. № 438-ПП «О реализации положений пункта 2 статьи 7 Федерального закона от 14 марта 2022 г. № 58-ФЗ «О внесении изменений в отдельные законодательные акты Российской Федерации» Правительство Москвы постановляет:

1. Внести изменение в постановление Правительства Москвы от 28 марта 2017 г. № 120-ПП «Об утверждении правил землепользования и застройки города Москвы», изложив подраздел «Пункт 1079» раздела 2 книги 2 территориальной части правил землепользования и застройки приложения к постановлению в редакции согласно приложению к настоящему постановлению.

2. Контроль за выполнением настоящего постановления возложить на заместителя Мэра Москвы в Правительстве Москвы по вопросам градостроительной политики и строительства Бочкарева А.Ю.

Мэр Москвы **С.С.Собянин**

Приложение
к постановлению Правительства Москвы
от 31 января 2024 г. № 172-ПП

Внесение изменения в приложение к постановлению Правительства Москвы от 28 марта 2017 г. № 120-ПП

Книга 2
Центральный административный округ города Москвы

Пункт 1079

| | |
|--|---|
| Территориальная зона | 18121801.008 |
| Основные виды разрешенного использования | 4.1. Деловое управление. 4.7. Гостиничное обслуживание |
| Условно разрешенные виды использования | |
| Вспомогательные виды | |
| Максимальный процент застройки (%) | Для подзоны площадью 0,4482 га – не установлен. Для подзоны площадью 0,1917 га – 0 |
| Высота застройки (м) | Для подзоны площадью 0,4482 га – не установлена. Для подзоны площадью 0,1917 га – 0 |
| Плотность застройки (тыс.кв.м/га) | Для подзоны площадью 0,4482 га – не установлена. Для подзоны площадью 0,1917 га – 0 |
| Минимальные и (или) максимальные размеры земельных участков (га) | |
| Иные показатели | Для подзоны площадью 0,4482 га – суммарная поэтажная площадь – 70 000 кв.м, в том числе: – гостиница 4–5 звезд на 709 номеров – 35 900 кв.м; – офисы – 26 408 кв.м; – общественное питание, фитнес – 3 798 кв.м; – технические этажи – 3 894 кв.м |

О мерах, направленных на реализацию Государственной программы города Москвы «Развитие здравоохранения города Москвы (Столичное здравоохранение)»

Постановление Правительства Москвы от 1 февраля 2024 года № 197-ПП

В соответствии со статьей 9 Закона города Москвы от 22 ноября 2023 г. № 33 «О бюджете города Москвы на 2024 год и плановый период 2025 и 2026 годов» **Правительство Москвы постановляет:**

1. Предоставить в 2024 году гранты юридическим лицам, указанным в приложении к настоящему постановлению, распределив бюджетные ассигнования в рамках реализации Департаментом здравоохранения города Москвы соответствующего мероприятия Государственной программы города Москвы «Развитие здравоохранения города Москвы (Столичное здравоохранение)».

2. Контроль за выполнением настоящего постановления возложить на заместителя Мэра Москвы в Правительстве Москвы по вопросам социального развития Ракову А.В.

Мэр Москвы **С.С.Собянин**

Приложение к постановлению Правительства Москвы № 197-ПП от 01.02.2024 г. не подлежит опубликованию.

Распоряжения Правительства Москвы



О прекращении статуса промышленного комплекса, присвоении статуса промышленного комплекса, в отношении которого не применяются отдельные меры стимулирования деятельности, и внесении изменений в распоряжение Правительства Москвы от 22 сентября 2020 г. № 610-РП

Распоряжение Правительства Москвы от 30 января 2024 года № 35-РП

В соответствии с постановлением Правительства Москвы от 11 февраля 2016 г. № 38-ПП «О мерах по реализации промышленной и инвестиционной политики в городе Москве», на основании решений Межведомственной комиссии по вопросам присвоения, подтверждения и прекращения статусов в сфере промышленной и инвестиционной деятельности (протокол от 17 ноября 2023 г. № 71):

1. Прекратить статус промышленного комплекса недвижимому имуществу, указанному в приложении 1 к распоряжению Правительства Москвы от 22 сентября 2020 г. № 610-РП «О присвоении статуса промышленного комплекса».

2. Присвоить статус промышленного комплекса, в отношении которого не применяются отдельные меры стимулирования деятельности, сроком на 5 лет недвижимому имуществу согласно приложению к настоящему распоряжению.

3. Внести изменения в распоряжение Правительства Москвы от 22 сентября 2020 г. № 610-РП «О присвоении статуса промышленного комплекса»:

3.1. Название распоряжения изложить в следующей редакции: «О внесении изменений в распоряжения Правительства Москвы от 26 сентября 2017 г. № 505-РП и от 24 марта 2020 г. № 134-РП и признании утратившим силу отдельного положения приложения 1 к распоряжению Правительства Москвы от 15 декабря 2017 г. № 717-РП».

3.2. Пункт 1 распоряжения признать утратившим силу.

4. Контроль за выполнением настоящего распоряжения возложить на заместителя Мэра Москвы в Правительстве Москвы по вопросам экономической политики и имущественно-земельных отношений Ефимова В.В.

Мэр Москвы **С.С.Собянин**

Приложение

*к распоряжению Правительства Москвы
от 30 января 2024 г. № 35-ПП*

Перечень недвижимого имущества, которому присваивается статус промышленного комплекса, в отношении которого не применяются отдельные меры стимулирования деятельности, сроком на 5 лет

| № п/п | Адрес недвижимого имущества | Вид недвижимого имущества | Кадастровый (условный) номер недвижимого имущества | Правообладатель недвижимого имущества, основной государственный регистрационный номер записи о государственной регистрации юридического лица в едином государственном реестре юридических лиц |
|-------|---|---------------------------|--|---|
| 1 | 2 | 3 | 4 | 5 |
| 1 | город Москва, поселение Сосенское, д. Николо-Хованское | Земельный участок | 50:21:0000000:985 | АКЦИОНЕРНОЕ ОБЩЕСТВО «ВИКА МЕРА» 1037739043957 |
| 2 | Российская Федерация, город Москва, вн.тер.г. поселение Сосенское, деревня Николо-Хованское, Владение 1011А, Строение 1 | Здание | 77:17:0120114:6099 | -" |
| 3 | Российская Федерация, город Москва, вн.тер.г. поселение Сосенское, деревня Николо-Хованское, Владение 1011А, Строение 2 | Здание | 77:17:0120114:6098 | -" |
| 4 | Российская Федерация, город Москва, вн.тер.г. поселение Сосенское, деревня Николо-Хованское, сооружение 1011А, строение 3 | Сооружение | 77:17:0120114:6097 | -" |

Приказы Департамента экономической политики и развития города Москвы



Об установлении платы за технологическое присоединение энергопринимающих устройств общества с ограниченной ответственностью «Специализированный застройщик «МД Тульская» к электрическим сетям общества с ограниченной ответственностью «МОНОЛИТ ЭНЕРГО» по индивидуальному проекту

Приказ Департамента экономической политики и развития города Москвы от 31 января 2024 года № ДПР-ТР-3/24

В соответствии с Федеральным законом от 26.03.2003 № 35-ФЗ «Об электроэнергетике», постановлением Правительства Российской Федерации от 29.12.2011 № 1178 «О ценообразовании в области регулируемых цен (тарифов) в электроэнергетике», Правилами технологического присоединения энергопринимающих устройств потребителей электрической энергии, объектов по производству электрической энергии, а также объектов электросетевого хозяйства, принадлежащих сетевым организациям и иным лицам, к электрическим сетям, утвержденными постановлением Правительства Российской Федерации от 27.12.2004 № 861, Методическими указаниями по определению размера платы за технологическое присоединение к электрическим сетям, утвержденными приказом Федеральной антимонопольной службы от 30.06.2022 № 490/22 (зарегистрирован Минюстом России 19.08.2022, регистрационный № 69710), Регламентом установления цен (тарифов) и (или) их предельных уровней, предусматривающим порядок регистрации, принятия к рассмотрению и выдачи отказов в рассмотрении заявлений об установлении цен (тарифов) и (или) их предельных уровней, утвержденным приказом Федеральной антимонопольной службы от 10.03.2022 № 196/22 (зарегистрирован Минюстом России 07.11.2022, регистрационный № 70823), и на основании протокола заседания правления Департамента экономической политики и развития города Москвы от 30.01.2024 № ДПР-П-30.01-1/24 приказываю:

1. Установить плату за технологическое присоединение энергопринимающих устройств общества с ограниченной ответственностью «Специализированный Застройщик «МД Тульская»» (ОГРН 1207700350747) для электроснабжения комплекса объектов, строящегося на земельном участке с кадастровым номером 77:05:0001012:9749, по адресу: г. Москва, ул. Большая Тульская, максимальной мощностью 11 500 кВт к электрическим сетям 0,4 кВ общества с ограниченной ответственностью «МОНОЛИТ ЭНЕРГО» (ОГРН 1207700280480) по индивидуальному проекту в размере 164 560,00449 тыс. рублей (без учета НДС) согласно приложению к настоящему приказу.

2. Настоящий приказ вступает в силу со дня его официального опубликования.

Заместитель руководителя
Департамента экономической
политики и развития
города Москвы
Д.В.Путин

Приложение

к приказу Департамента экономической
политики и развития города Москвы
от 31.01.2024 № ДПР-ТР-3/24

ПЛАТА за технологическое присоединение энергопринимающих устройств общества с ограниченной ответственностью «Специализированный Застройщик «МД Тульская»» для электроснабжения комплекса объектов, строящегося на земельном участке с кадастровым номером 77:05:0001012:9749, по адресу: г. Москва, ул. Большая Тульская, максимальной мощностью 11 500 кВт к электрическим сетям 0,4 кВ общества с ограниченной ответственностью «МОНОЛИТ ЭНЕРГО» по индивидуальному проекту

| № п/п | Наименование мероприятий | Утвержденная сумма платы за технологическое присоединение, тыс. руб. (без НДС) |
|-------|--|--|
| 1 | 2 | 3 |
| | Всего плата за технологическое присоединение | 164 560,00449 |
| 1. | Плата за технологическое присоединение | 39,03255 |
| 1.1. | Подготовка и выдача сетевой организацией технических условий Заявителю | 14,42277 |
| 1.2. | Проверка сетевой организацией выполнения Заявителем технических условий | 24,60978 |
| 2. | Выполнение мероприятий согласно техническим условиям: | 97 285,79509 |
| 2.1. | Строительство трансформаторной подстанции 10/0,4 кВ | 56 293,73753 |
| 2.2. | Строительство распределительной трансформаторной подстанции 10/0,4 кВ | 19 748,67400 |
| 2.3. | Строительство кабельных линий 10 кВ | 20 802,73868 |
| 2.4. | Обеспечение средствами коммерческого учета электрической энергии (мощности) | 440,64488 |
| 3. | Затраты на технологическое присоединение к электрическим сетям вышестоящей сетевой организации | 67 235,17685 |



ВЕСТНИК МОСКВЫ

Февраль 2024 года | № 7

Учредитель: Департамент средств массовой информации
и рекламы города Москвы

Издатель: АО «Редакция газеты «Вечерняя Москва»

Главный редактор: Тарапата Юлия Александровна

Зам. главного редактора: Трухачев Александр Викторович

Ответственный секретарь: Акульшин Павел Александрович

Адрес редакции: 127015, Москва, Бумажный пр-д, 14, стр. 2

Тел. (499) 557-04-24, доб. 450

E-mail: vestnikmoscow@vmdaily.ru

Выпуск осуществлен при финансовой поддержке Департамента
средств массовой информации и рекламы города Москвы

Журнал зарегистрирован Федеральной службой по надзору в сфере
связи, информационный технологий и массовых коммуникаций.

Свидетельство ПИ № ФС 77-81024 от 30.04.2021. Территория
распространения: Российская Федерация. Цена свободная

Подписной индекс по каталогу

АО «Почта России» (подписной индекс **ПС085**),

в ГК «Урал-Пресс» (подписной индекс **014765**)

Периодичность издания: минимально 6 раз в месяц

Электронная версия журнала на сайте: vestnikmoscow.mos.ru

Подписано в печать: 02.02.2024

Дата выхода в свет: 06.02.2024

Отпечатано: ОАО «Подольская фабрика офсетной печати»,
142100, Московская обл., г. Подольск, Революционный пр-т, 80/42

Тираж 1700 экз.

Заказ №