



ВЕСТНИК МОСКВЫ

ISSN 2713-0592

Ноябрь 2022

Специальный выпуск № 46



ВЕСТНИК МОСКВЫ

Ноябрь 2022 года | Спецвыпуск № 46

Постановления Правительства Москвы

Об утверждении проекта планировки территории пешеходных мостов и набережной Москвы-реки в Мневниковской пойме от 26.10.22 № 2342-ПП	3
О внесении изменений в постановление Правительства Москвы от 28 марта 2017 г. № 120-ПП от 01.11.22 № 2345-ПП	160
Об утверждении Положения об особо охраняемой природной территории регионального значения «Заповедный участок «Сосняк на Рябиновой ул.» от 01.11.22 № 2359-ПП	163
О внесении изменений в постановление Правительства Москвы от 28 марта 2017 г. № 120-ПП от 01.11.22 № 2361-ПП	174
О внесении изменений в постановление Правительства Москвы от 28 марта 2017 г. № 120-ПП от 01.11.22 № 2362-ПП	177
О внесении изменений в постановление Правительства Москвы от 28 марта 2017 г. № 120-ПП от 01.11.22 № 2364-ПП	180
О внесении изменений в постановление Правительства Москвы от 28 марта 2017 г. № 120-ПП от 01.11.22 № 2365-ПП	184
О внесении изменений в постановление Правительства Москвы от 28 марта 2017 г. № 120-ПП от 01.11.22 № 2366-ПП	187
О внесении изменений в постановление Правительства Москвы от 28 марта 2017 г. № 120-ПП от 01.11.22 № 2367-ПП	190
О внесении изменений в постановление Правительства Москвы от 28 марта 2017 г. № 120-ПП от 01.11.22 № 2368-ПП	193
О внесении изменения в постановление Правительства Москвы от 28 марта 2017 г. № 120-ПП от 01.11.22 № 2369-ПП	196
Об утверждении проекта планировки территории по адресу: ул. Пресненский Вал, влд. 27 от 03.11.22 № 2383-ПП	198

Приказы Департамента экономической политики и развития города Москвы

Об установлении платы за подключение (технологическое присоединение) к централизованной системе горячего водоснабжения публичного акционерного общества «Московская объединенная энергетическая компания» в индивидуальном порядке
от 27.10.22 № 149-ТР 267

Информация

Сообщение о планируемом изъятии для государственных нужд объектов недвижимого имущества, расположенных в границах зон планируемого размещения линейного объекта участка улично-дорожной сети – Краснобогатырская улица 268

Сообщение о планируемом изъятии для государственных нужд объектов недвижимого имущества, расположенных в границах зон на территории линейного объекта – участок улично-дорожной сети от Северо-Восточной хорды до Перовской улицы вдоль улицы Аносова 271


Сообщение о планируемом изъятии для государственных нужд объектов недвижимого имущества, расположенных в границах зон на территории линейного объекта – участок улично-дорожной сети – улица районного значения от Южной улицы до Залинейного переулка с выездами на Варшавское шоссе 275

Сообщение о планируемом изъятии для государственных нужд объектов недвижимого имущества, расположенных в границах зон на территории линейного объекта – участок Люблинско-Дмитровской линии метрополитена от станции «Лианозово» в район Северный города Москвы 288

Сообщение о планируемом изъятии для государственных нужд объектов недвижимого имущества, расположенных в границах зон на территории линейного объекта – кабельный коллектор и кабельные линии от электроподстанции «Герцево» до улицы Исаковского и до Походного проезда 298

Сообщение о планируемом изъятии для государственных нужд объектов недвижимого имущества, расположенных в границах зон на территории, ограниченной Сущёвской улицей, улицей Щепкина, Самарской улицей, 3-м Самотёчным переулком, включая территорию проектируемой станции «Суворовская» Кольцевой линии метрополитена 307

Постановления Правительства Москвы



Об утверждении проекта планировки территории пешеходных мостов и набережной Москвы-реки в Мневниковской пойме

Постановление Правительства Москвы от 26 октября 2022 года № 2342-ПП

В соответствии с Градостроительным кодексом Российской Федерации, Законом города Москвы от 25 июня 2008 г. № 28 «Градостроительный кодекс города Москвы», постановлениями Правительства Москвы от 28 марта 2017 г. № 120-ПП «Об утверждении правил землепользования и застройки города Москвы» и от 30 апреля 2019 г. № 449-ПП «Об утверждении Положения о составе, порядке подготовки, согласования и представления на утверждение проектов планировки территории в городе Москве» **Правительство Москвы постановляет:**

1. Утвердить проект планировки территории пешеходных мостов и набережной Москвы-реки в Мневниковской пойме (приложение).

2. Контроль за выполнением настоящего постановления возложить на заместителя Мэра Москвы в Правительстве Москвы по вопросам градостроительной политики и строительства Бочкарева А.Ю.

Мэр Москвы **С.С.Собянин**

Приложение
к постановлению Правительства Москвы
от 26 октября 2022 г. № 2342-ПП

Проект планировки территории пешеходных мостов и набережной Москвы-реки в Мневниковской пойме

1. Положение о планировке территории

1.1. Пояснительная записка

Территория в границах подготовки проекта планировки территории расположена в районах Крылатское, Хорошево-Мневники, Филевский парк города Москвы и ограничена:

с севера – проектируемым проездом № 1164, проектируемым проездом № 1166, улицей Нижние Мневники;
с востока – проектируемым проездом № 1073, Москвой-рекой;
с юга – проектируемым проездом № 1073, проектируемым проездом № 1077;

с запада – проектируемым проездом № 1074, Москвой-рекой.

Площадь территории подготовки проекта планировки территории составляет 46,20 га.

В границах подготовки проекта планировки территории расположены:

- технические зоны инженерных коммуникаций и сооружений;
- техническая зона метрополитена;
- охранные зоны объектов культурного наследия;
- территории объектов культурного наследия, включенных в единый государственный реестр объектов культурного наследия;

- границы зон регулирования застройки и хозяйственной деятельности;
- санитарно-защитные зоны (установленные);
- охранные зоны линий и сооружений связи;
- зоны затопления и подтопления;
- водоохраные зоны;
- прибрежные защитные полосы;
- береговые полосы.

Территория в границах подготовки проекта планировки территории частично расположена в границах особо охраняемой природной территории регионального значения «Природно-исторический парк «Москворецкий».

В границах подготовки проекта планировки территории частично расположен объект культурного наследия регионального значения (произведение ландшафтной архитектуры и садово-паркового искусства, ансамбль) «Усадьба «Фили-Кунцево», расположенный по адресу (местонахождение): г. Москва, Большая Филёвская ул., границы которого утверждены решением Исполкома Московского городского совета народных депутатов (Мосгорисполкома) от 2 января 1979 г. № 3 «О принятии под государственную охрану объектов садово-паркового искусства г. Москвы в качестве памятников архитектуры и об утверждении проектных предложений по памятникам садово-паркового искусства».

1.2. Предложения проекта планировки территории по развитию территории

В целях реализации мероприятий проекта планировки территории предусматривается освобождение территории от существующих зданий и сооружений в установленном законом порядке с последующим строительством объектов капитального строительства суммарной поэтажной площадью 144,99 тыс.кв.м (№ участка территории на чертеже «Планировочная организация территории с границами зон планируемого размещения объектов капитального строительства»), в том числе:

- многоквартирных домов со встроенно-пристроенными нежилыми помещениями и подземным гаражом суммарной поэтажной площадью – 73,30 тыс.кв.м (участок № 1). Предусмотрено приспособление помещений подземного гаража в планируемых к размещению многоквартирных домах под защитное сооружение гражданской обороны – «укрытие» для обеспечения защиты населения в период чрезвычайных ситуаций общей вместимостью 1160 мест и размещение электросирены региональной системы оповещения населения города Москвы;

- здания музыкальной академии суммарной поэтажной площадью – 24,00 тыс.кв.м (участок № 2);
- общественного здания суммарной поэтажной площадью – 24,88 тыс.кв.м (участок № 3);
- распределительной подстанции суммарной поэтажной площадью – 0,06 тыс.кв.м (участок № 4);
- диспетчерского пункта суммарной поэтажной площадью – 0,25 тыс.кв.м (участок № 8);
- здания спортивно-образовательного центра суммарной поэтажной площадью – 22,50 тыс.кв.м (участок № 9).

Проектом планировки территории предусматриваются мероприятия по развитию транспортной инфраструктуры (№ участка территории на чертеже «Планировочная организация территории с границами зон

планируемого размещения объектов капитального строительства»):

- строительство северного бокового проезда вдоль улицы Нижние Мневники (Северо-Западная хорда) на две полосы движения протяженностью 480 м (уточняется на последующих стадиях проектирования) (участок № 5);

- строительство проектируемого проезда № 1079 на две полосы движения протяженностью 660 м (уточняется на последующих стадиях проектирования) (участок № 5);

- строительство мостового сооружения (велопешеходный мост) через Москву-реку в створе проектируемого проезда № 1074 до Островной улицы протяженностью 500 м (включая пандусы) (уточняется на последующих стадиях проектирования) (участки № 6, 7, 31);

- строительство мостового сооружения (велопешеходный мост) через Москву-реку между Мневниковской поймой и Филевским парком протяженностью 400 м (включая пандусы) (уточняется на последующих стадиях проектирования) (участки № 14, 15, 30).

Число организуемых машино-мест принять равным в соответствии с действующими нормативами.

Проектом планировки территории предусматриваются мероприятия по развитию инженерного обеспечения территории (№ участка территории на чертеже «Планировочная организация территории с границами зон планируемого размещения объектов капитального строительства»):

- водоснабжение осуществляется от Рублевской станции водоподготовки АО «Мосводоканал» с прокладкой водопроводных сетей общей протяженностью 7,02 км;

- канализование осуществляется на Курьяновские очистные сооружения с прокладкой канализационных сетей общей протяженностью 4,90 км;

- дождевая канализация: отвод сточных вод осуществляется в общий водосборный бассейн Москвы-реки с прокладкой сетей дождевой канализации общей протяженностью 6,75 км;

- теплоснабжение осуществляется от Теплоэлектроцентрали-25 (далее – ТЭЦ-25) ПАО «Мосэнерго» с прокладкой тепловых сетей общей протяженностью 6,34 км;

- электроснабжение осуществляется от электроподстанций (далее – ПС) АО «Объединенная энергетическая компания»: ПС № 848 «Ваганьковская» 220/20 кВ и ПС № 238 «Мневники» 220/20 кВ, ПС № 786 «Золотаревская» 220/20 кВ со строительством в границах проекта планировки территории одного распределительного пункта (участок № 4) (далее – РП) 20 кВ и четырех трансформаторных подстанций (далее – ТП) 20/0,4 кВ, с прокладкой кабельных линий электропередачи 20 кВ протяженностью 38,6 км, строительством сетей и сооружений наружного освещения протяженностью 15,70 км, строительством сетей и сооружений наружного освещения протяженностью 4,4 км;

- телефонизация осуществляется ПАО «Московская городская телефонная сеть» с учетом требований к организации инфраструктуры связи «Смарт-стандарт» со строительством телефонной канализации для прокладки волоконно-оптических кабелей (далее – ВОК) общей протяженностью 7,60 км;

– строительство общего коллектора протяженностью 5,30 км.

При проведении работ предусмотреть мероприятия, направленные на сохранность и эксплуатационную надежность существующих инженерных коммуникаций, попадающих в зону проведения работ. Параметры объектов инженерной инфраструктуры уточняются на последующих стадиях проектирования.

Объем работ по перекладке, переустройству, реконструкции существующих инженерных сетей с сохранением обеспечения потребителей и строительству новых инженерных сетей будет уточняться при разработке проектной документации в соответствии с техническими условиями эксплуатирующих организаций.

В целях благоустройства территории предусматривается (№ участка территории на чертеже «Планировочная организация территории с границами зон планируемого размещения объектов капитального строительства»):

– благоустройство и озеленение участков жилой застройки площадью 2,48 га (участки № 1, 16, 37);

– благоустройство и озеленение участков нежилой застройки площадью 4,16 га (участки № 2, 3, 9, 27, 28);

– благоустройство и озеленение территорий общего пользования площадью 7,56 га (участки № 6, 7, 13, 14, 15);

– благоустройство и озеленение общественных территорий площадью 6,97 га (участки № 10, 11, 32, 33, 34, 35, 36, 40).

В целях реализации мероприятий проекта планировки территории потребуются осуществить мероприятия по охране окружающей среды (№ участка территории на чертеже «Планировочная организация территории с границами зон планируемого размещения объектов капитального строительства»):

– инженерная защита территории от негативного воздействия вод (затопления) площадью 14,0 га участков жилой и общественной застройки, проектируемых мостовых сооружений (участки № 1, 2, 3, 5, 6, 7, 10, 11, 12, 13, 14, 15);

– инженерная защита территории от негативного воздействия вод (подтопления) площадью 30,2 га участков жилой и общественной застройки, проектируемых мостовых сооружений (участки № 1, 2, 3, 4, 5, 6, 7, 8, 9, 10, 11, 12, 13, 14, 15, 38).

Мероприятия по обеспечению защиты населения в период возникновения чрезвычайных ситуаций (№ участка территории на чертеже «Планировочная организация территории с границами зон планируемого размещения объектов капитального строительства»):

– приспособление помещений подземного гаража в планируемых к размещению многоквартирных домах под защитное сооружение гражданской обороны – «укрытие» для обеспечения защиты населения в период чрезвычайных ситуаций общей вместимостью 1160 мест (участок № 1);

– размещение электросирены региональной системы оповещения населения города Москвы на кровле планируемого многоквартирного дома (участок № 1).

Проектирование и проведение земляных, строительных, мелиоративных, хозяйственных и иных работ должно осуществляться при условии соблюдения требований, установленных статьями 5.1 и 36 Федерального закона от 25 июня 2002 г. № 73-ФЗ «Об объектах культурного наследия (памятниках истории и культуры) народов Российской Федерации», к осуществлению деятельности в границах территории объекта культурного наследия, включенного в единый государственный реестр объектов культурного наследия (памятников истории и культуры) народов Российской Федерации, и на земельном участке, непосредственно связанном с земельным участком в границах территории объекта культурного наследия, по результатам государственной историко-культурной экспертизы земельных участков, подлежащих воздействию указанных работ, проводимой в установленном порядке путем археологической разведки, с оформлением научного отчета о проведенных археологических работах на исследуемой территории.

Реализация мероприятий проекта планировки территории предусматривается в один этап.

1.3. Перечень мероприятий по реализации проекта планировки территории

№ п/п	Наименование мероприятия	Единицы измерения	Всего
1	2	3	4
1. Строительство капитальных объектов			
1.1	Строительство, всего:	тыс. кв. м	144,99
1.1.1	Жилая застройка, в том числе:	тыс. кв. м	73,30
1.1.1.1	Многоквартирные дома со встроенно-пристроенными нежилыми помещениями и двухуровневым подземным гаражом на 604 машино-места (участок № 1)	тыс. кв. м	73,30
1.1.2	Общественная застройка, в том числе:	тыс. кв. м	71,38
1.1.2.1	Здание музыкальной академии (участок № 2)	тыс. кв. м	24,00
1.1.2.2	Общественное здание (участок № 3)	тыс. кв. м	24,88

№ п/п	Наименование мероприятия	Единицы измерения	Всего
1	2	3	4
1.1.2.3	Здание спортивно-образовательного назначения (участок № 9)	тыс.кв.м	22,50
1.1.3	Объекты инженерной инфраструктуры, в том числе:	тыс.кв.м	0,31
1.1.3.1	Распределительная подстанция (участок № 4)	тыс.кв.м	0,06
1.1.3.2	Диспетчерский пункт (участок № 8)	тыс.кв.м	0,25
2. Транспортное обслуживание			
2.1	Строительство северного бокового проезда вдоль улицы Нижние Мневники (Северо-Западная хорда) на две полосы движения (участок № 5)	м	480 (уточняется на последующих стадиях проектирования)
2.2	Строительство проектируемого проезда № 1079 на две полосы движения (участок № 5)	м	660 (уточняется на последующих стадиях проектирования)
2.3	Объект мостового строительства (велопешеходный мост) через Москву-реку в створе проектируемого проезда № 1074 до Островной улицы (участки № 6, 7, 31)	м	С учетом пандусов 500 (уточняется на последующих стадиях проектирования)
2.4	Объект мостового строительства (велопешеходный мост) через Москву-реку между Мневниковской поймой и Филевским парком (участки № 14, 15, 30)	м	С учетом пандусов 400 (уточняется на последующих стадиях проектирования)
3. Инженерно-техническое обеспечение территории (по видам сетей)			
3.1	Водоснабжение, в том числе:		
3.1.1	Прокладка водопроводных сетей всего, в т.ч.: прокладка в общем коллекторе	км км	7,02 3,0
3.1.2	Перекладка водопроводной сети	км	0,3
3.2	Канализация, в том числе:		
3.2.1	Прокладка самотечной канализации	км	4,9
3.3	Дождевая канализация, в том числе:		
3.3.1	Прокладка сетей дождевой канализации	км	6,75
3.4	Теплоснабжение, в том числе:		
3.4.1	Прокладка теплосети, в том числе: – прокладка теплосети в общем коллекторе Прокладка теплосети в канале, в том числе: – прокладка теплосети	км	6,34 3,20 2,40 0,74

№ п/п	Наименование мероприятия	Единицы измерения	Всего
1	2	3	4
3.4.2	Строительство ТП 20/0,4 кВ	штук	4
3.5	Электроснабжение, в том числе:		
3.5.1	Прокладка кабельных линий электропередачи 20 кВ	км	38,6
3.5.2	Строительство сетей и сооружений наружного освещения	км	15,7
3.5.3	Строительство сетей и сооружений наружного освещения	км	4,4
3.6	Связь, в том числе:		
3.6.1	Прокладка 6-отв. телефонной канализации с ВОК	км	5,73
3.6.2	Прокладка 8-отв. телефонной канализации с ВОК	км	1,87
3.7	Коллектор:		
3.7.1	Строительство общего коллектора	км	5,3
4. Мероприятия по благоустройству территории			
4.1	Благоустройство и озеленение участков жилой застройки (участки № 1, 16, 37)	га	2,48
4.2	Благоустройство и озеленение участков нежилой застройки (участки № 2, 3, 9, 27, 28)	га	4,16
4.3	Благоустройство и озеленение территорий общего пользования (участки № 6, 7, 13, 14, 15)	га	7,56
4.4	Благоустройство и озеленение общественных территорий (участки № 10, 11, 32, 33, 34, 35, 36, 40)	га	6,97
5. Мероприятия по охране окружающей среды			
5.1	Инженерная защита территории от негативного воздействия вод (затопления) (участки № 1, 2, 3, 5, 6, 7, 10, 11, 12, 13, 14, 15)	га	14,0
5.2	Инженерная защита территории от негативного воздействия вод (подтопления) (участки № 1, 2, 3, 4, 5, 6, 7, 8, 9, 10, 11, 12, 13, 14, 15, 38)	га	30,2
6. Мероприятия по обеспечению защиты населения в период возникновения чрезвычайных ситуаций			
6.1	Приспособление помещений подземного гаража в планируемых к размещению многоквартирных домах под защитное сооружение гражданской обороны – «укрытие» для обеспечения защиты населения в период чрезвычайных ситуаций (участок № 1)	мест	1160
6.2	Размещение электросирены региональной системы оповещения населения города Москвы на кровле планируемого многоквартирного дома (участок № 1)	штук	1

2. Таблица «Участки территории (зоны) планируемого размещения объектов капитального строительства»
к чертежу «Планировочная организация территории с границами зон планируемого размещения объектов капитального строительства»

№ участка территории на чертеже	№ зоны планируемого размещения объектов капитального строительства на чертеже	Коды видов разрешенного использования земельных участков и объектов капитального строительства ¹	Площадь участка, га			Пределные параметры разрешенного строительства, реконструкции объектов капитального строительства			Наименование объекта	Показатели объекта			
			Плотность застройки участка, тыс.кв.м/га	Высота зданий, строений, сооружений, м	Максимальный процент застройки, %	Использование подземного пространства	Гостевые, приобъектные автостоянки (наземные), машино-места	Примечание, емкость/мощность		9	10	11	12
1	1.1	2.6, 3.0, 3.1.1, 4.1, 4.2, 4.3, 4.4, 4.5, 4.6, 4.8.1, 4.8.2, 4.9, 4.10, 5.1.1, 5.1.2, 5.1.3, 5.1.4, 5.1.5,	4	2,373	7	-	8	Многоквартирные дома со встроенными пристроенными нежилыми помещениями, в том числе:	73,30	Технические помещения, гараж	В соответствии с действующими нормативами	Двухуровневый подземный гараж на 604 машино-места. Приспособление помещений подземного гаража в планируемых к	

1	2	3	4	5	6	7	8	9	10	11	12
		5.1.6, 5.2, 5.3, 5.4, 5.5, 7.1.1, 7.1.2, 7.6, 9.0, 12.0.1					жилая часть нежилая часть	69,42 3,88			размещению многоквартирных домов под защитное сооружение гражданской обороны – «укрытие» для обеспечения защиты населения в период чрезвычайных ситуаций – 1160 мест, размещение электросирены региональной системы оповещения населения города Москвы на кровле планируемого многоквартирного дома.
2	2.1	3.2.4, 3.5, 3.6.1, 4.6, 4.7	1,650	14,55	82,5	-	Здание музыкальной академии	24,00	Подземный этаж, гараж	В соответствии с действующими нормативами	Подземный гараж на 48 машино-мест
3	3.1	4.1, 3.1.1, 3.1.2	0,666	37,36	82,5	-	Общественное здание	24,88	-	В соответствии с действующими нормативами	-
4	4.1	3.1.1	0,031	2,00	15,0	-	Распределительная подстанция	0,06	В соответствии с технологическими требованиями	-	-
5	-	12.0.1, 12.0.2, 3.1.1	5,076	-	-	-	-	-	-	-	-
6	-	12.0.1, 12.0.2	0,967	-	-	-	Объект мостового строительства (велопешеходный мост)	-	-	-	-

1	2	3	4	5	6	7	8	9	10	11	12
7	-	12.0.1, 12.0.2	0,808	-	-	-	Объект мостового строительства (велопешеходный мост)	-	-	-	-
8	8.1	3.1.1	0,028	8,90	10,0	-	Диспетчерский пункт	0,25	Подземный этаж	-	-
9 ²	9.1	3.5, 5.1, 9.0, 9.1, 3.1, 6.8, 12.0.2	2,246	10,00	35,0	50,0	Здание спортивно-образовательного центра	22,50	-	-	-
10	-	3.1.1, 12.0.2	1,657	-	-	-	-	-	-	-	-
11	-	3.1.1, 12.0.2	1,354	-	-	-	-	-	-	-	-
12	-	12.0.1, 12.0.2, 3.1.1	10,426	-	-	-	-	-	-	-	-
13 ²	-	5.0, 9.0, 9.1, 11.0, 11.1, 3.6.1, 3.1, 6.8, 12.0, 12.0.2	4,439	-	-	-	-	-	-	-	-
14	-	12.0.1, 12.0.2	0,946	-	-	-	Объект мостового строительства (велопешеходный мост)	-	-	-	-
15	-	12.0.1, 12.0.2	0,383	-	-	-	Объект мостового строительства (велопешеходный мост)	-	-	-	-
16	-	2.6, 3.0, 3.1.1, 4.1, 4.2, 4.3, 4.4, 4.5, 4.6, 4.8.1, 4.8.2, 4.9, 4.10, 5.1.1, 5.1.2, 5.1.3, 5.1.4, 5.1.5, 5.1.6, 5.2, 5.3, 5.4, 5.5, 7.1.1, 7.1.2, 7.6, 9.0, 12.0.1	0,351	-	-	-	-	-	-	-	-

1	2	3	4	5	6	7	8	9	10	11	12
17	-	7.1.2, 7.6	0,008	-	-	-	-	-	-	-	-
18	-	7.1.2, 7.6	0,006	-	-	-	-	-	-	-	-
19	-	7.1.2, 7.6	0,008	-	-	-	-	-	-	-	-
20	-	7.1.2, 7.6	0,006	-	-	-	-	-	-	-	-
21	-	7.1.2, 7.6	0,011	-	-	-	-	-	-	-	-
22	-	7.1.2, 7.6	0,004	-	-	-	-	-	-	-	-
23	-	7.1.2, 7.6	0,006	-	-	-	-	-	-	-	-
24	-	7.1.2, 7.6	0,008	-	-	-	-	-	-	-	-
25	-	7.1.2, 7.6	0,007	-	-	-	-	-	-	-	-
26	-	7.6, 12.0.1	0,082	-	-	-	-	-	-	-	-
27	-	4.0.0, 3.8.1, 7.1.2, 12.0.2	0,667	-	-	-	-	-	-	-	-
28	-	3.0, 3.1.1, 4.1, 4.4, 4.5, 4.6, 4.9, 7.6	0,104	-	-	-	-	-	-	-	-
29	-	7.1.2, 7.6	0,003	-	-	-	-	-	-	-	-
30 ²	-	9.0, 9.1, 11.0, 11.1, 3.1, 6.8, 12.0.2	0,539	-	-	-	Объект мостового строительства (велопешеходный мост)	-	-	-	-
31 ²	-	9.0, 9.1, 11.0, 11.1, 3.1, 6.8, 12.0.2	0,368	-	-	-	Объект мостового строительства (велопешеходный мост)	-	-	-	-
32	-	3.1.1, 12.0.2	0,378	-	-	-	-	-	-	-	-
33	-	3.1.1, 12.0.2	0,198	-	-	-	-	-	-	-	-
34	-	3.1.1, 12.0.2	0,179	-	-	-	-	-	-	-	-
35	-	3.1.1, 12.0.2	3,132	-	-	-	-	-	-	-	-

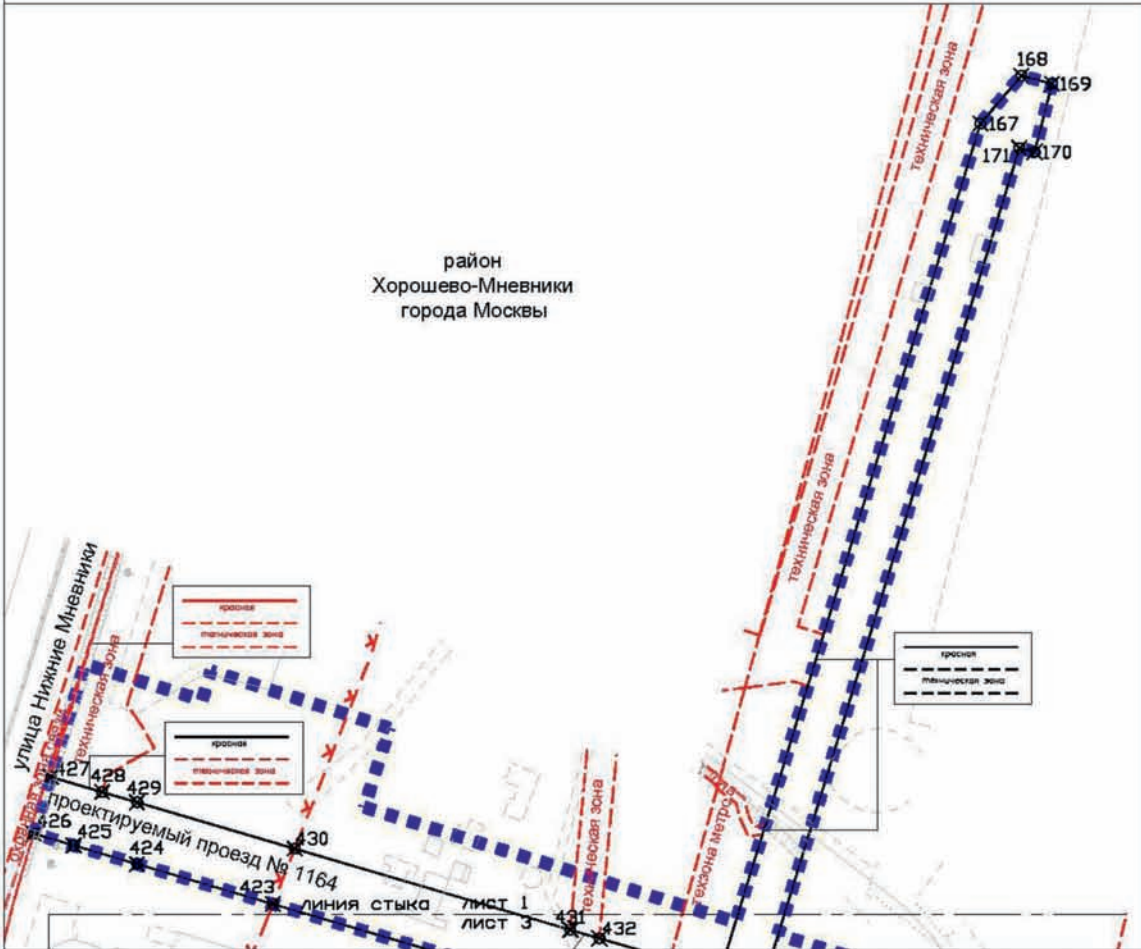
1	2	3	4	5	6	7	8	9	10	11	12
36	-	3.1.1, 12.0.2	0,055	-	-	-	-	-	-	-	-
37	-	2.6, 2.7.1, 3.0, 3.1.1, 4.4, 4.5, 4.6, 5.1.2, 8.3, 12.0.2	0,295	-	-	-	-	-	-	-	-
38	-	12.0.1, 12.0.2, 3.1.1	6,242	-	-	-	-	-	-	-	-
39	-	12.0.1, 12.0.2, 3.1.1	0,483	-	-	-	-	-	-	-	-
40	-	3.1.1, 12.0.2	0,013	-	-	-	-	-	-	-	-

¹ – Описание кодов видов разрешенного использования земельных участков и объектов капитального строительства в соответствии с приказом Росреестра от 10 ноября 2020 г. № П/0412 «Об утверждении классификатора видов разрешенного использования земельных участков».

² – Виды разрешенного использования установлены постановлением Правительства Москвы от 19 ноября 2020 г. № 2013-ПП «Об особо охраняемой природной территории регионального значения «Природно-исторический парк «Москворецкий» и памятниках природы, расположенных в ее границах».

Чертеж "План красных линий"

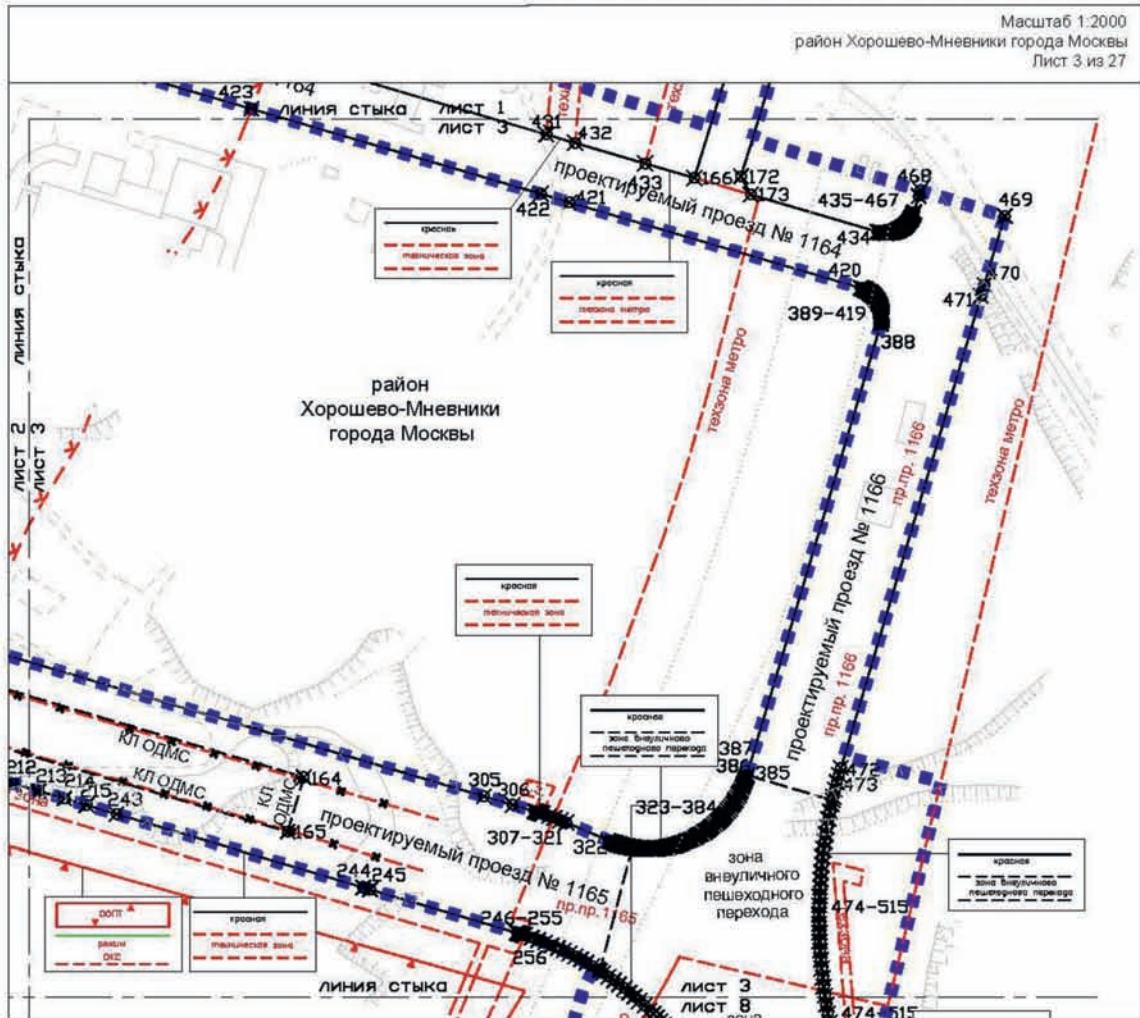
Масштаб 1:2000
район Хорошево-Мневники города Москвы
Лист 1 из 27



УСЛОВНЫЕ ОБОЗНАЧЕНИЯ:

- ГРАНИЦЫ:**
 ■■■■■ подготовка проекта планировки территории
- ЛИНИИ ГРАДОСТРОИТЕЛЬНОГО РЕГУЛИРОВАНИЯ:**
- СУЩЕСТВУЮЩИЕ:**
- красная красные линии улично-дорожной сети
 - техническая зона границы технических зон инженерных коммуникаций и сооружений
 - плановая метро границы технических зон метрополитена
 - границы водоохраных зон
 - охранная зона связи границы охранных зон линий и сооружений связи
- УСТАНОВЛИВАЕМЫЕ:**
- красная красные линии улично-дорожной сети
 - техническая зона границы технических зон инженерных коммуникаций и сооружений
 - 167 номера характерных точек устанавливаемых красных линий

				1
			2	3
4	5	6	7	8
9	10	11	12	13
14	15	16	17	18
	19	20	21	22
23	24	25	26	27



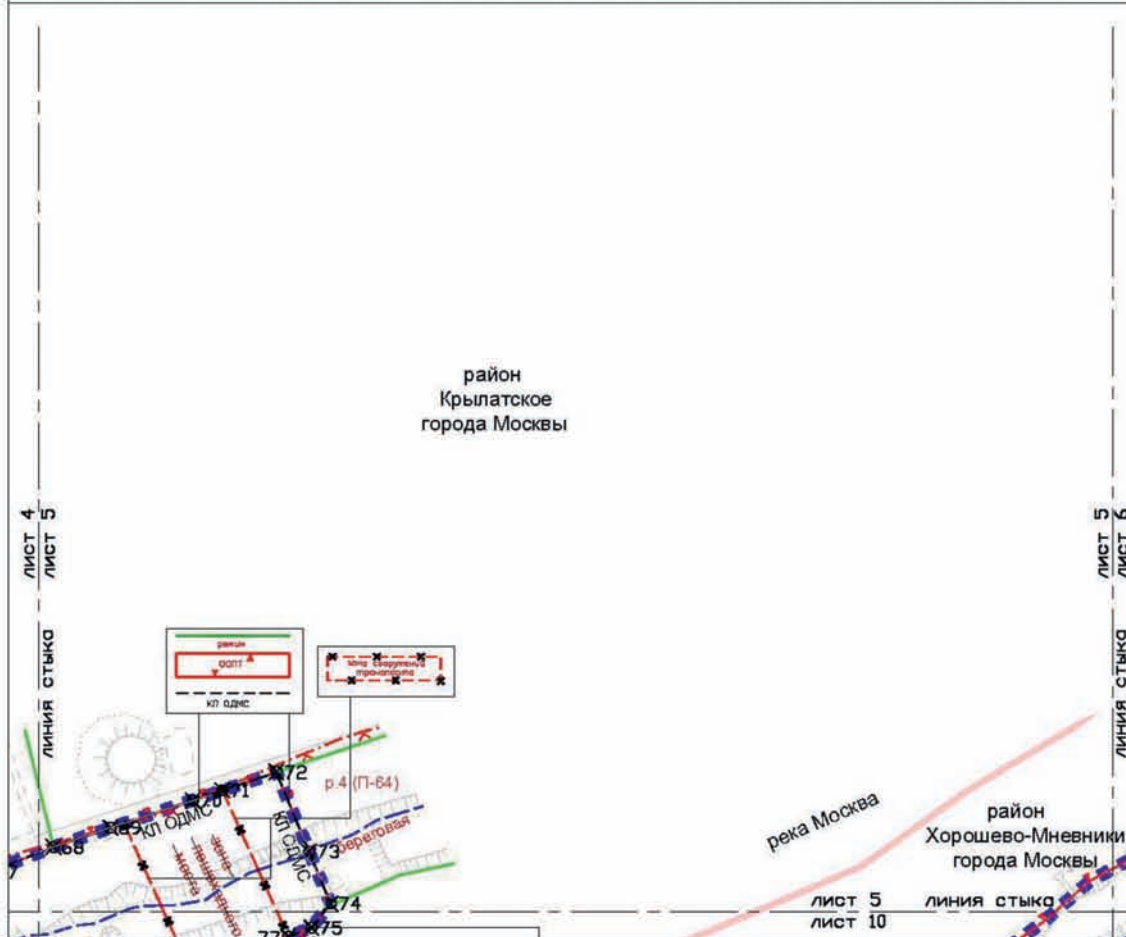
УСЛОВНЫЕ ОБОЗНАЧЕНИЯ:

- ГРАНИЦЫ:**
- ■ ■ ■ ■ подготовки проекта планировки территории
 - линия градостроительного регулирования:
 - СУЩЕСТВУЮЩИЕ:
 - красная красные линии улицы-дорожной сети
 - техническая зона границы технических зон инженерных коммуникаций и сооружений
 - техзона метро границы технических зон метрополитена
 - границы водоохранных зон
 - границы особо охраняемых природных территорий (за исключением памятников природы)
 - границы территорий и участков особо охраняемых природных территорий города Москвы, в пределах которых установлены режимы особой охраны
 - границы зон размещения объектов капитального строительства на особо охраняемой природной территории
 - ОТМЕНЯЕМЫЕ:
 - границы зон транспортных сооружений
 - УСТАНОВЛИВАЕМЫЕ:
 - красная красные линии улицы-дорожной сети
 - зона внеуличного пешеходного перехода границы зон внеуличных пешеходных переходов
 - КЛ ОДМС красные линии объектов дорожно-мостового строительства
 - № 164 номера характерных точек устанавливаемых красных линий

					1
			2	3	
4	5	6	7	8	
9	10	11	12	13	
14	15	16	17	18	
		19	20	21	22
23	24	25	26	27	

Масштаб 1:2000
 район Крылатское города Москвы
 район Хорошево-Мневники города Москвы
 Лист 5 из 27

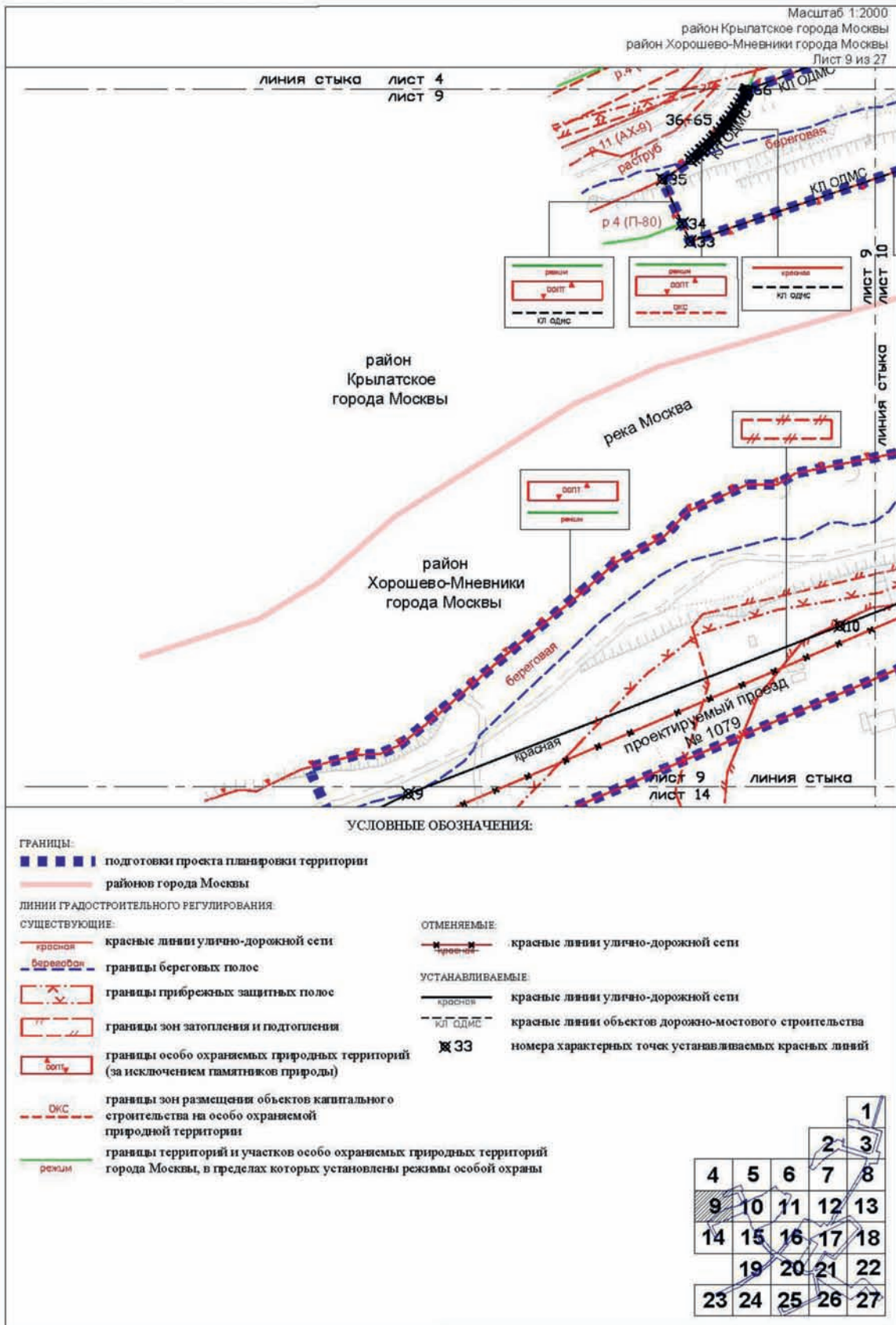
район
 Крылатское
 города Москвы

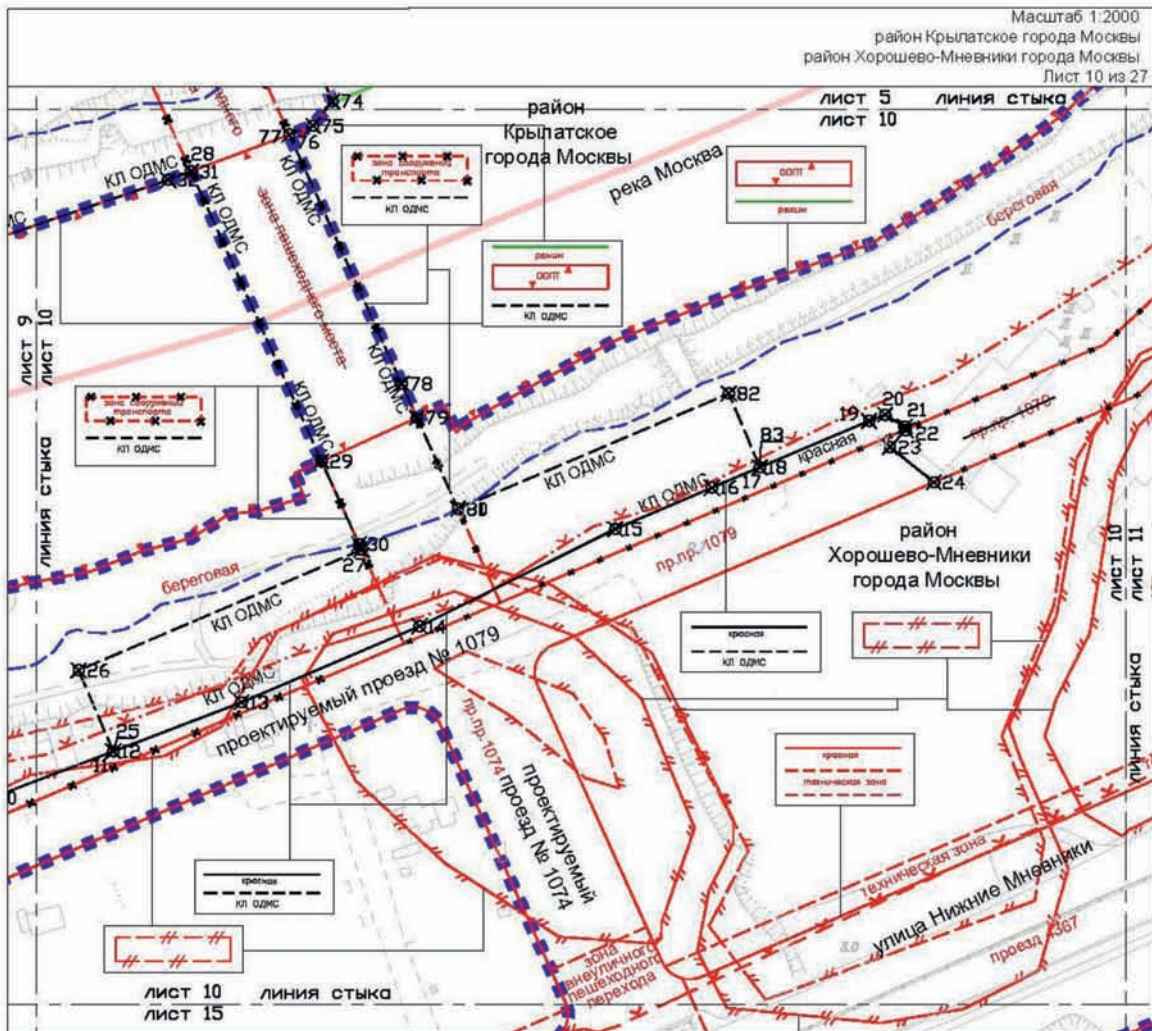


УСЛОВНЫЕ ОБОЗНАЧЕНИЯ:

- ГРАНИЦЫ:**
- подготовки проекта планировки территории
 - районов города Москвы
- ЛИНИИ ГРАДОСТРОИТЕЛЬНОГО РЕГУЛИРОВАНИЯ:**
- СУЩЕСТВУЮЩИЕ:**
- красная — красные линии улично-дорожной сети
 - белая — границы береговых полос
 - прибрежных защитных полос
 - особо охраняемых природных территорий (за исключением памятников природы)
 - территорий и участков особо охраняемых природных территорий города Москвы, в пределах которых установлены режимы особой охраны
- ОТМЕНЯЕМЫЕ:**
- границы зон транспортных сооружений
- УСТАНОВЛИВАЕМЫЕ:**
- красные линии объектов дорожно-мостового строительства
 - номера характерных точек устанавливаемых красных линий

				1
			2	3
4	5	6	7	8
9	10	11	12	13
14	15	16	17	18
	19	20	21	22
23	24	25	26	27



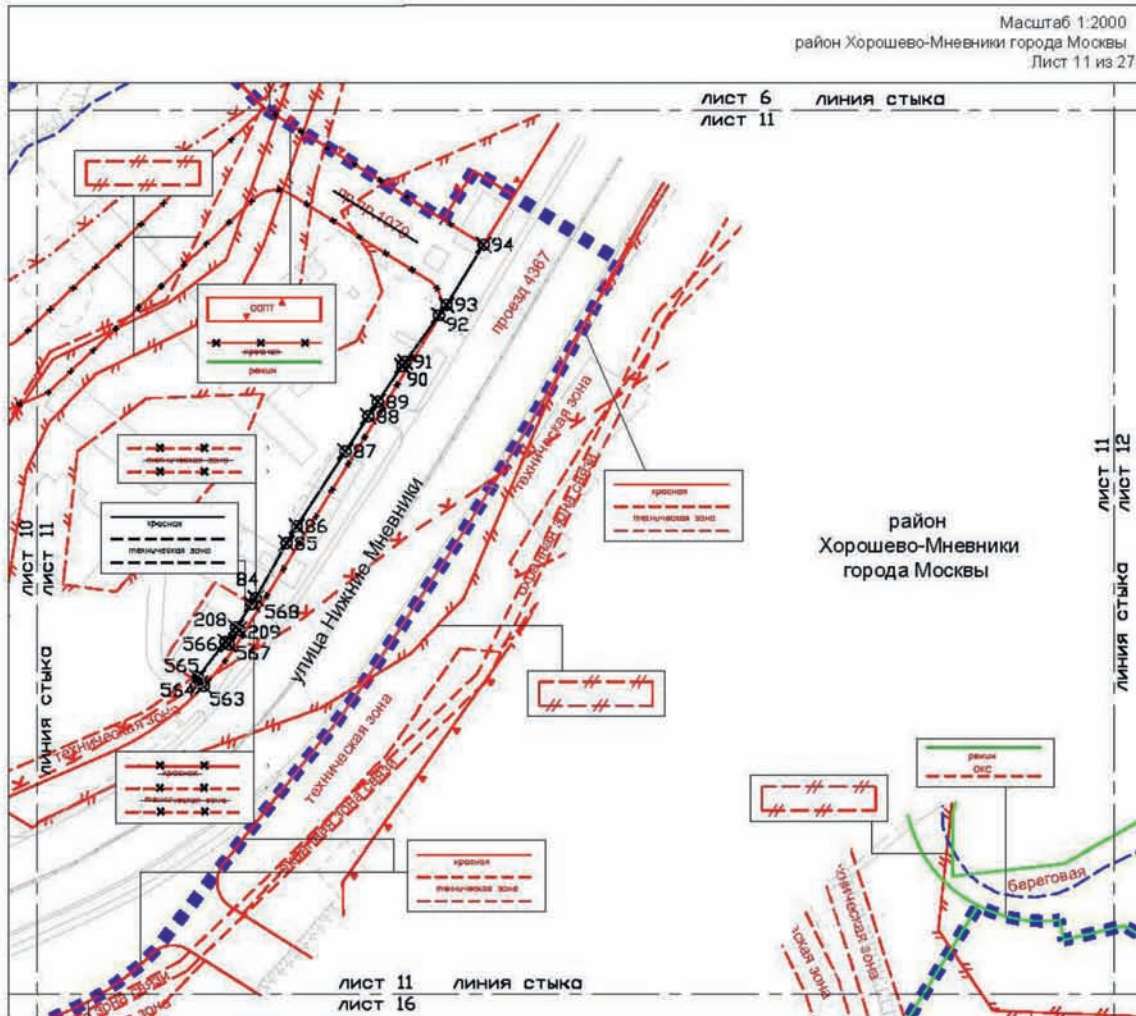


УСЛОВНЫЕ ОБОЗНАЧЕНИЯ:

- ГРАНИЦЫ:**
- ■ ■ ■ ■ подготовка проекта планировки территории
 - район города Москвы
- ЛИНИИ ГРАДОСТРОИТЕЛЬНОГО РЕГУЛИРОВАНИЯ:**
- СУЩЕСТВУЮЩИЕ:**
- красная красные линии улично-дорожной сети
 - - - - - техническая зона границы технических зон инженерных коммуникаций и сооружений
 - береговая линия границы береговых полос
 - границы прибрежных защитных полос
 - границы водоохранных зон
 - границы зон загопления и подтопления
 - границы особо охраняемых природных территорий (за исключением памятников природы)
 - границы территорий и участков особо охраняемых природных территорий города Москвы, в пределах которых установлены режимы особой охраны
 - зона вьезличного пешеходного перехода границы зон вьезличных пешеходных переходов
- ОТМЕНЯЕМЫЕ:**
- красная красные линии улично-дорожной сети
 - границы зон транспортных сооружений
- УСТАНОВЛИВАЕМЫЕ:**
- красная красные линии объектов дорожно-мостового строительства
 - № 15 номера характерных точек устанавливаемых красных линий

			1	
		2	3	
4	5	6	7	8
9	10	11	12	13
14	15	16	17	18
	19	20	21	22
23	24	25	26	27

Масштаб 1:2000
район Хорошево-Мневники города Москвы
Лист 11 из 27



УСЛОВНЫЕ ОБОЗНАЧЕНИЯ:

ГРАНИЦЫ:
 подготовка проекта планировки территории
 ЛИНИИ ГРАДОСТРОИТЕЛЬНОГО РЕГУЛИРОВАНИЯ:
 СУЩЕСТВУЮЩИЕ:

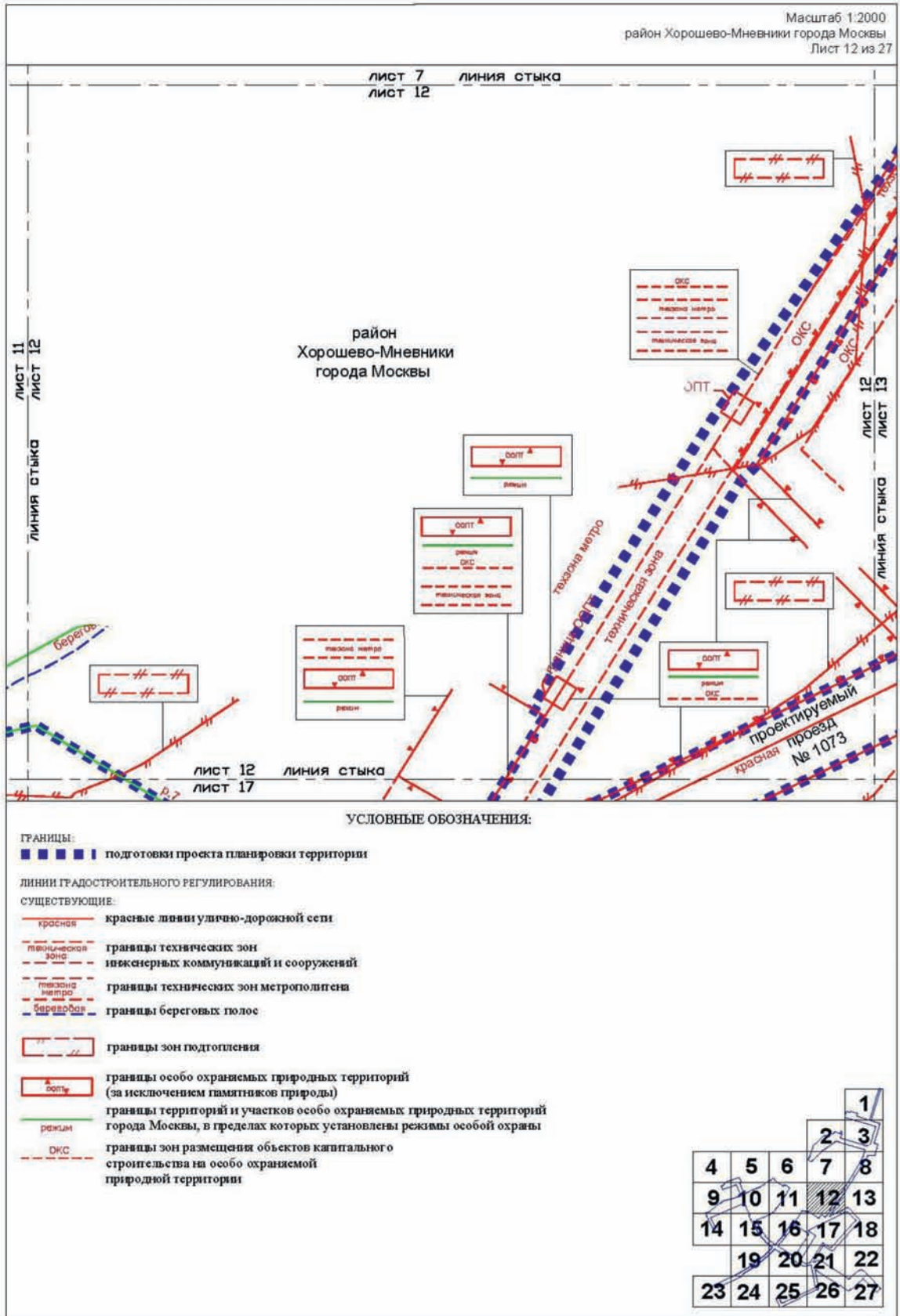
- красная красные линии улично-дорожной сети
- техническая границы технических зон инженерных коммуникаций и сооружений
- береговая границы береговых полос
- границы прибрежных защитных полос
- границы водоохранных зон
- границы зон затопления и подтопления
- границы особо охраняемых природных территорий (за исключением памятников природы)
- режим границы территорий и участков особо охраняемых природных территорий города Москвы, в пределах которых установлены режимы особой охраны
- ОКС границы зон размещения объектов капитального строительства на особо охраняемой природной территории
- охранная зона связи границы охранных зон линий и сооружений связи

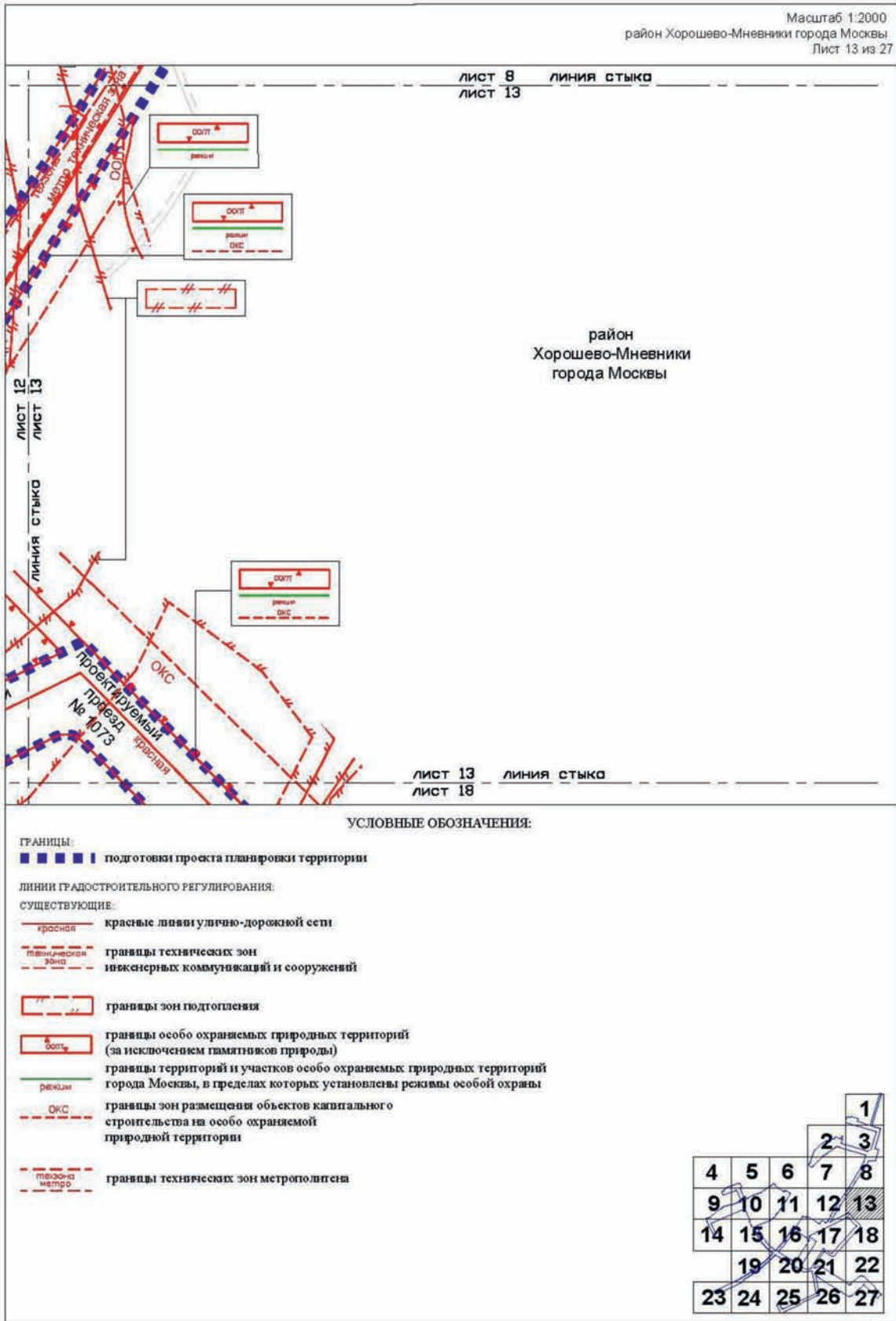
- ОТМЕНЯЕМЫЕ:**
- красные линии улично-дорожной сети
 - границы технических зон инженерных коммуникаций и сооружений

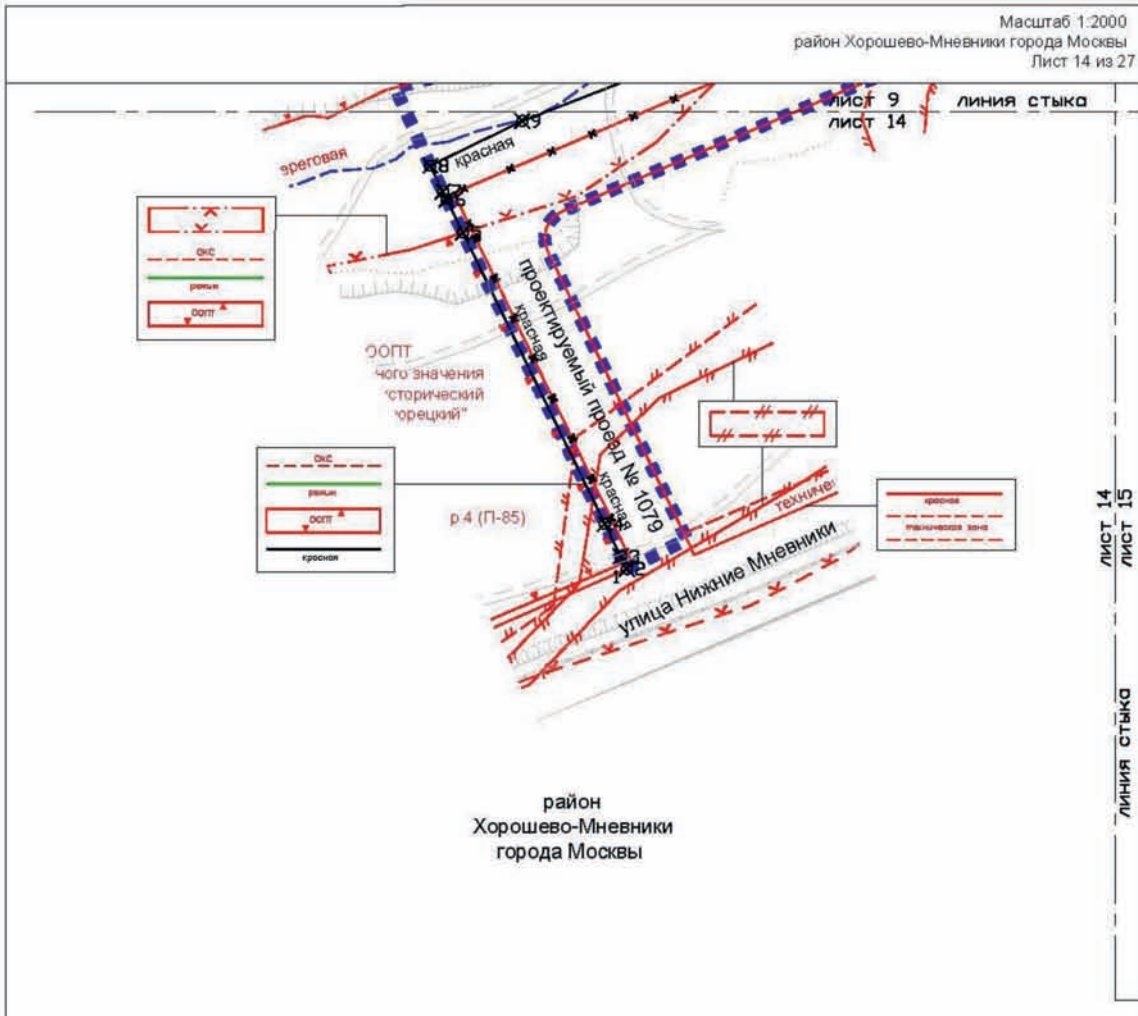
- УСТАНАВЛИВАЕМЫЕ:**
- красная красные линии улично-дорожной сети
 - техническая границы технических зон инженерных коммуникаций и сооружений

85 номера характерных точек устанавливаемых красных линий

			1		
			2	3	
4	5	6	7	8	
9	10	11	12	13	
14	15	16	17	18	
	19	20	21	22	
23	24	25	26	27	



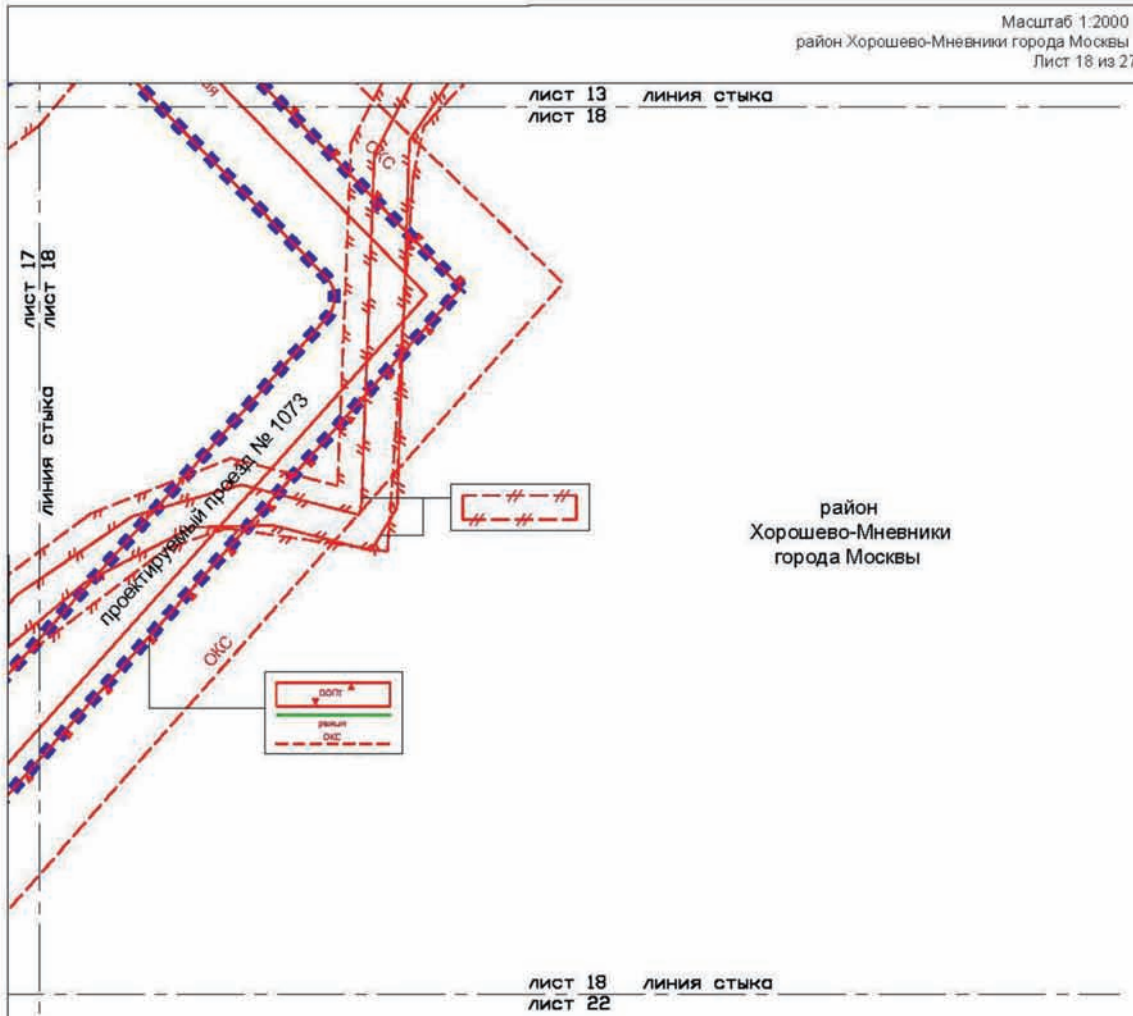




УСЛОВНЫЕ ОБОЗНАЧЕНИЯ:

- ГРАНИЦЫ:**
- ■ ■ ■ ■ подготовки проекта планировки территории
- ЛИНИИ ГРАДОСТРОИТЕЛЬНОГО РЕГУЛИРОВАНИЯ:**
- СУЩЕСТВУЮЩИЕ:**
- красная — красные линии улично-дорожной сети
 - технической зона — границы технических зон инженерных коммуникаций и сооружений
 - береговая — границы береговых полос
 - К — границы прибрежных защитных полос
 - К — границы водоохранных зон
 - — — — — границы зон затопления и подтопления
 - ООПТ — границы особо охраняемых природных территорий (за исключением памятников природы)
 - ОКС — границы зон размещения объектов капитального строительства на особо охраняемой природной территории
 - режим — границы территорий и участков особо охраняемых природных территорий города Москвы, в пределах которых установлены режимы особой охраны
- ОТМЕНЯЕМЫЕ:**
- красная — красные линии улично-дорожной сети
- УСТАНОВЛИВАЕМЫЕ:**
- красная — красные линии улично-дорожной сети
 - 4 — номера характерных точек устанавливаемых красных линий

			1	
			2	3
4	5	6	7	8
9	10	11	12	13
14	15	16	17	18
	19	20	21	22
23	24	25	26	27

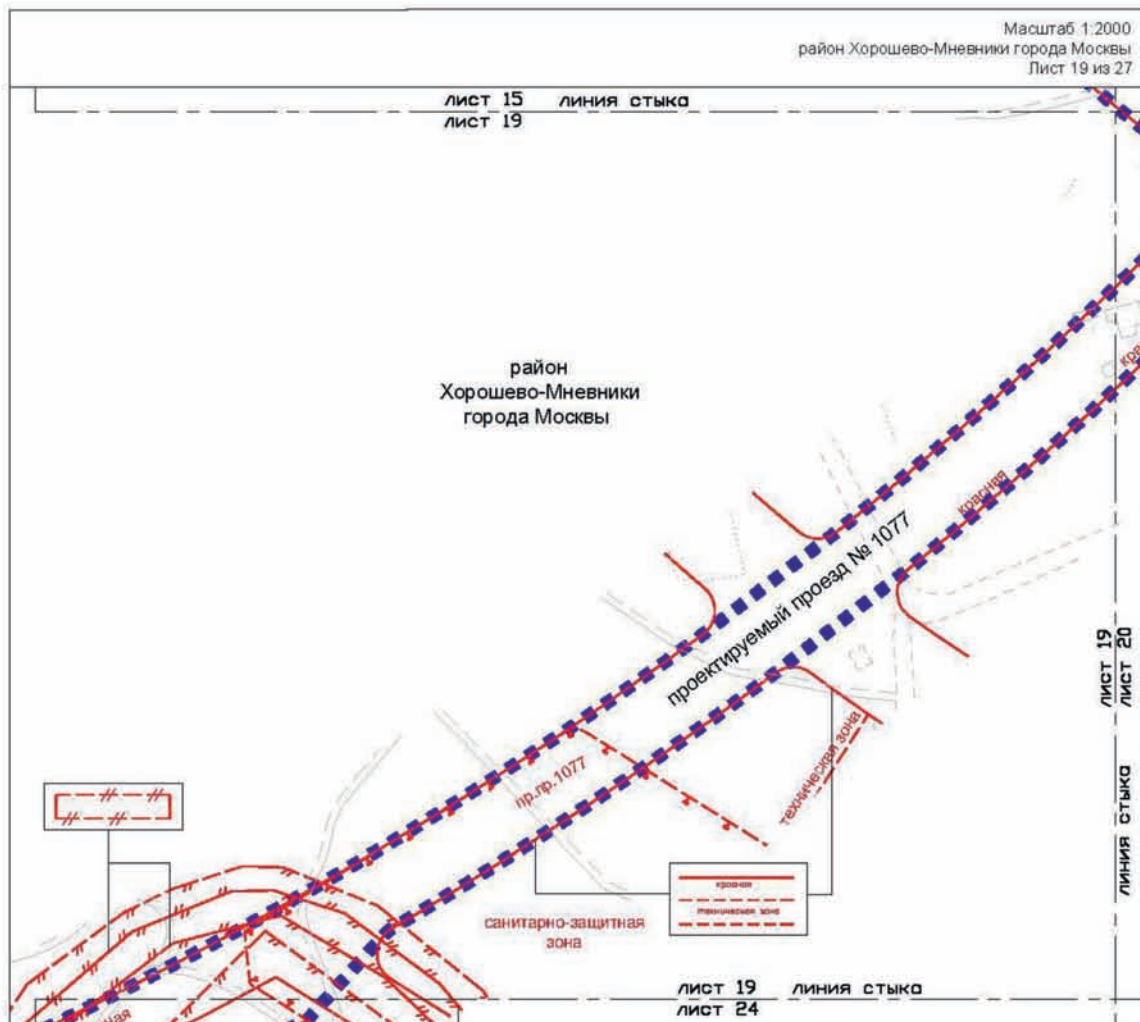


район
Хорошево-Мневники
города Москвы

УСЛОВНЫЕ ОБОЗНАЧЕНИЯ:

- ГРАНИЦЫ:**
- ■ ■ ■ ■ подготовки проекта планировки территории
- ЛИНИИ ГРАДОСТРОИТЕЛЬНОГО РЕГУЛИРОВАНИЯ:**
- СУЩЕСТВУЮЩИЕ:**
- красная — красные линии улично-дорожной сети
 - — — — — границы зон застройки и подтопления
 - оопт — границы особо охраняемых природных территорий (за исключением памятников природы)
 - режим — границы территорий и участков особо охраняемых природных территорий города Москвы, в пределах которых установлены режимы особой охраны
 - ОКС — границы зон размещения объектов капитального строительства на особо охраняемой природной территории

				1
			2	3
4	5	6	7	8
9	10	11	12	13
14	15	16	17	18
	19	20	21	22
23	24	25	26	27



УСЛОВНЫЕ ОБОЗНАЧЕНИЯ:

ГРАНИЦЫ:

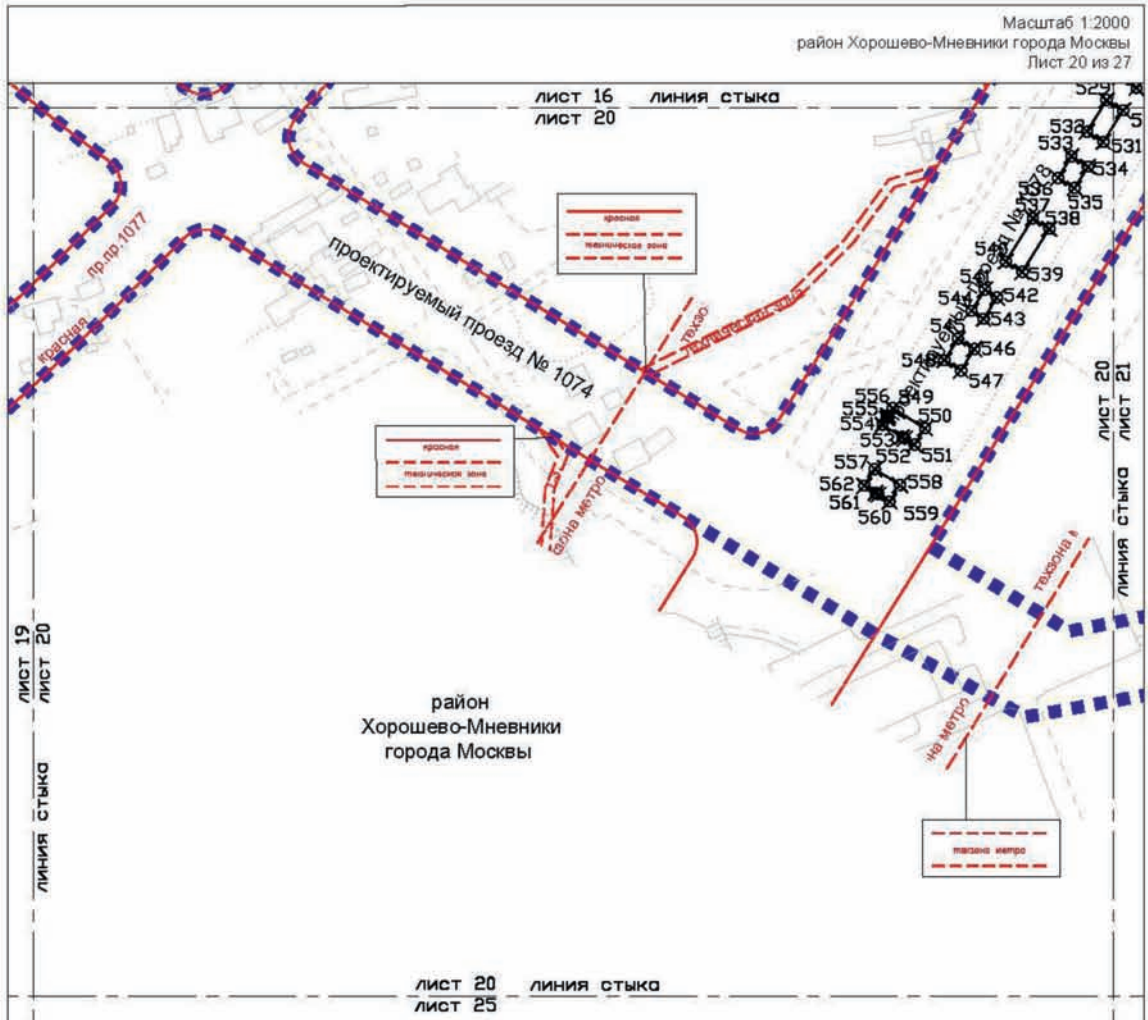
■ ■ ■ ■ ■ подготовки проекта планировки территории

ЛИНИИ ГРАДОСТРОИТЕЛЬНОГО РЕГУЛИРОВАНИЯ:

СУЩЕСТВУЮЩИЕ:

- красная — красные линии улично-дорожной сети
- - - техническая зона — границы технических зон инженерных коммуникаций и сооружений
- - - — границы зон затопления и подтопления
- - - санитарно-защитная зона — границы санитарно-защитных зон (установленных)

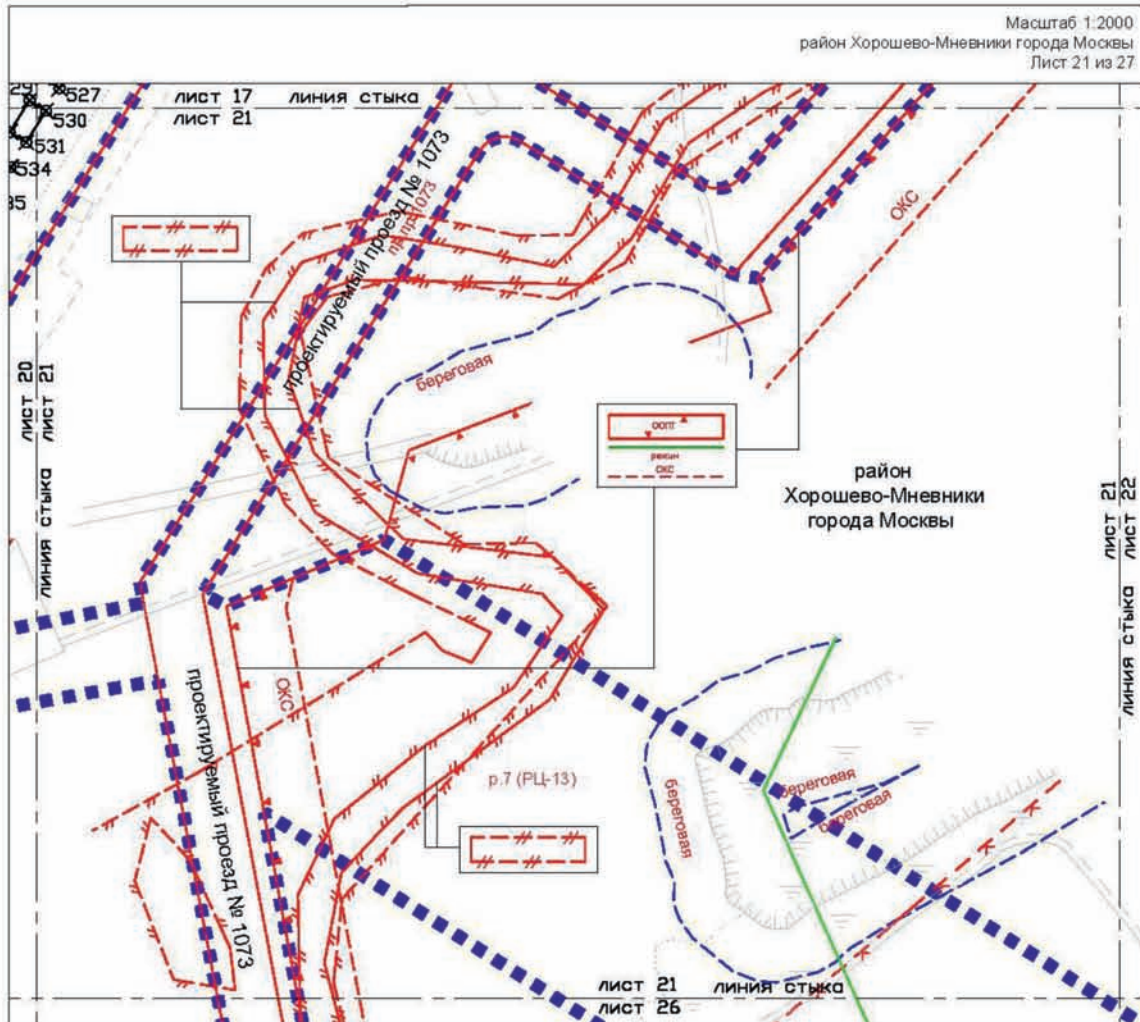
				1
			2	3
4	5	6	7	8
9	10	11	12	13
14	15	16	17	18
	19	20	21	22
23	24	25	26	27



УСЛОВНЫЕ ОБОЗНАЧЕНИЯ:

- ГРАНИЦЫ:**
- ■ ■ ■ ■ подготовки проекта планировки территории
- ЛИНИИ ГРАДОСТРОИТЕЛЬНОГО РЕГУЛИРОВАНИЯ:**
- СУЩЕСТВУЮЩИЕ:**
- красная — красные линии улично-дорожной сети
 - планировочная зона — границы технических зон инженерных коммуникаций и сооружений
 - техническая зона метро — границы технических зон метрополитена
- УСТАНАВЛИВАЕМЫЕ:**
- красная — красные линии улично-дорожной сети
 - ⊗ 560 — номера характерных точек устанавливаемых красных линий

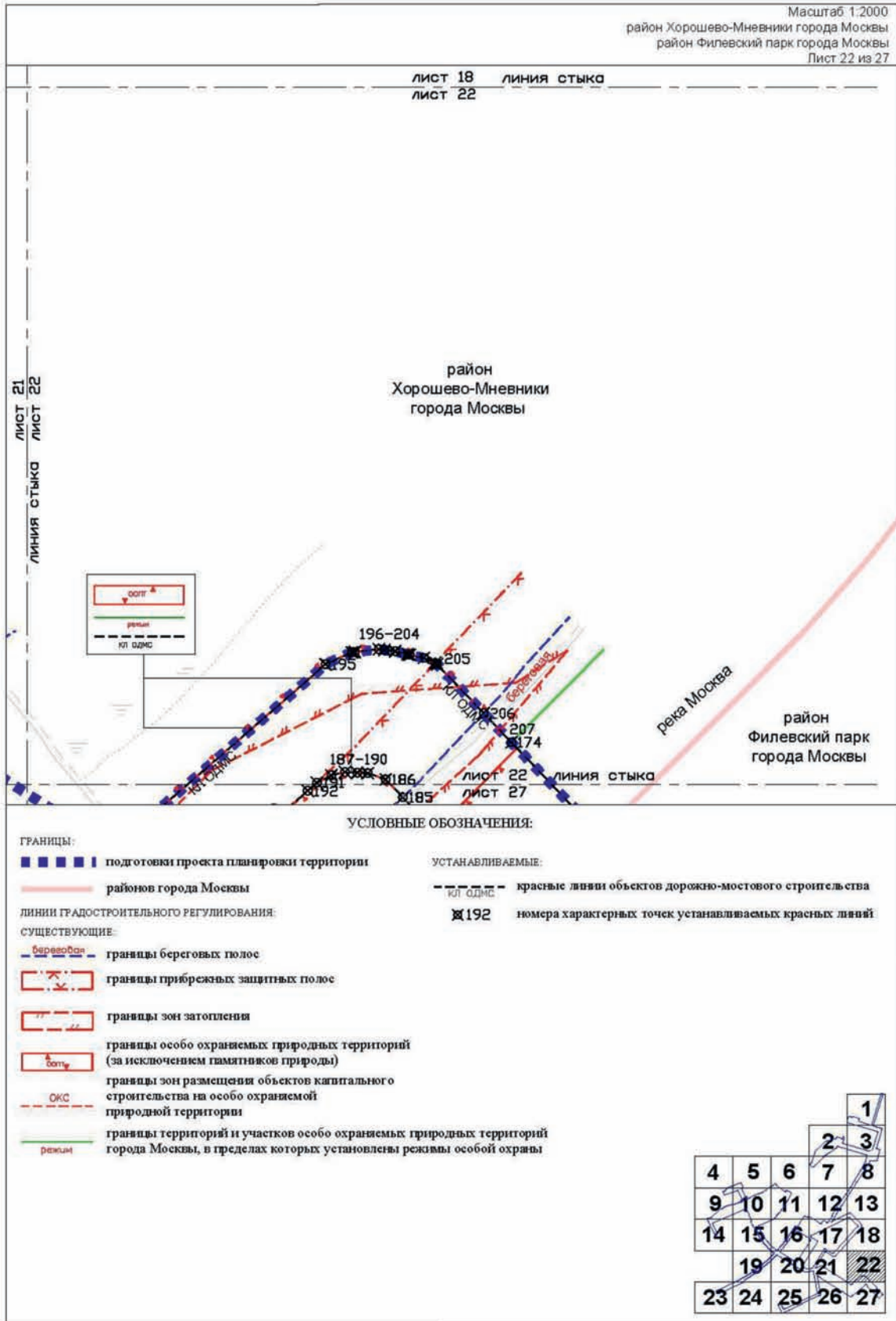
			1	
		2	3	
4	5	6	7	8
9	10	11	12	13
14	15	16	17	18
	19	20	21	22
23	24	25	26	27

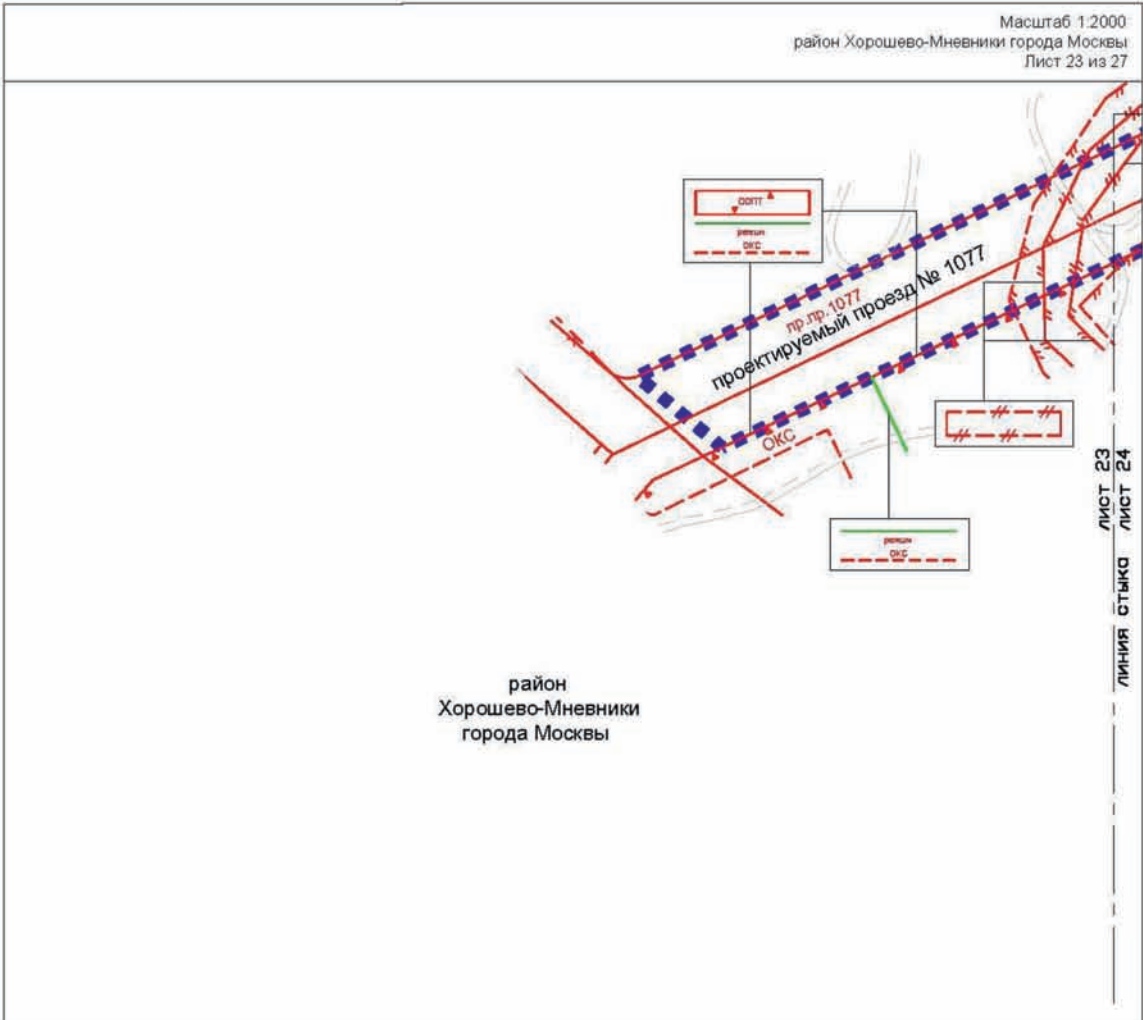


УСЛОВНЫЕ ОБОЗНАЧЕНИЯ:

- ГРАНИЦЫ:**
- ■ ■ ■ ■ подготовка проекта планировки территории
- ЛИНИИ ГРАДОСТРОИТЕЛЬНОГО РЕГУЛИРОВАНИЯ:**
- СУЩЕСТВУЮЩИЕ:**
- красная — красные линии улично-дорожной сети
 - береговая — границы береговых полос
 - X — границы водоохранных зон
 - — границы зон загопления и подтопления
 - оопт — границы особо охраняемых природных территорий (за исключением памятников природы)
 - ОКС — границы зон размещения объектов капитального строительства на особо охраняемой природной территории
 - режим — границы территорий и участков особо охраняемых природных территорий города Москвы, в пределах которых установлены режимы особой охраны
- УСТАНОВЛИВАЕМЫЕ:**
- красная — красные линии улично-дорожной сети
 - № 530 — номера характерных точек устанавливаемых красных линий

				1
			2	3
4	5	6	7	8
9	10	11	12	13
14	15	16	17	18
		19	20	22
23	24	25	26	27

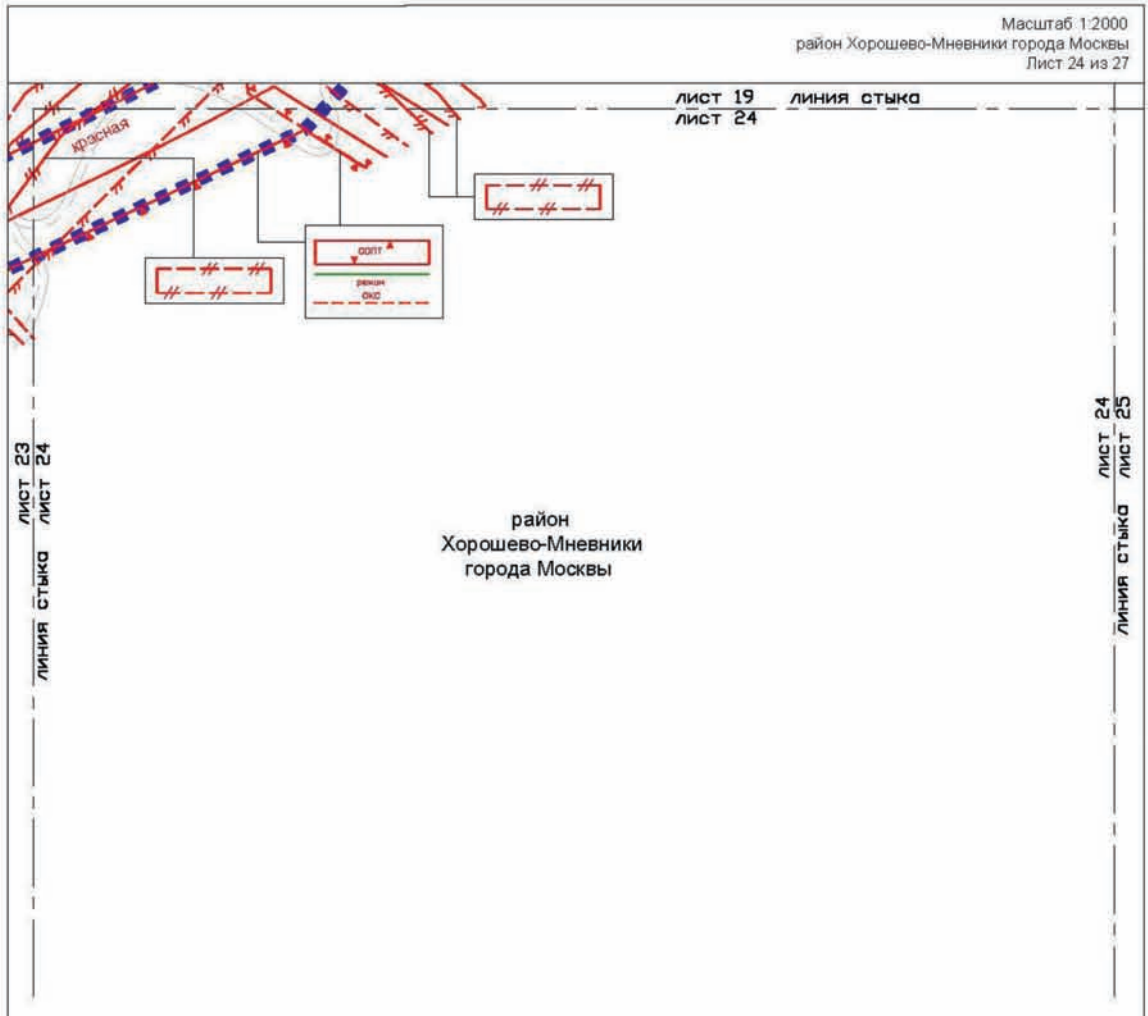




УСЛОВНЫЕ ОБОЗНАЧЕНИЯ:

- ГРАНИЦЫ:**
- ■ ■ ■ ■ подготовки проекта планировки территории
- ЛИНИИ ГРАДОСТРОИТЕЛЬНОГО РЕГУЛИРОВАНИЯ:**
- существующие:**
- красная — красные линии улично-дорожной сети
 - границы водоохранных зон
 - границы зон загопления и подтопления
 - границы особо охраняемых природных территорий (за исключением памятников природы)
 - границы зон размещения объектов капитального строительства на особо охраняемой природной территории
 - режим — границы территорий и участков особо охраняемых природных территорий города Москвы, в пределах которых установлены режимы особой охраны

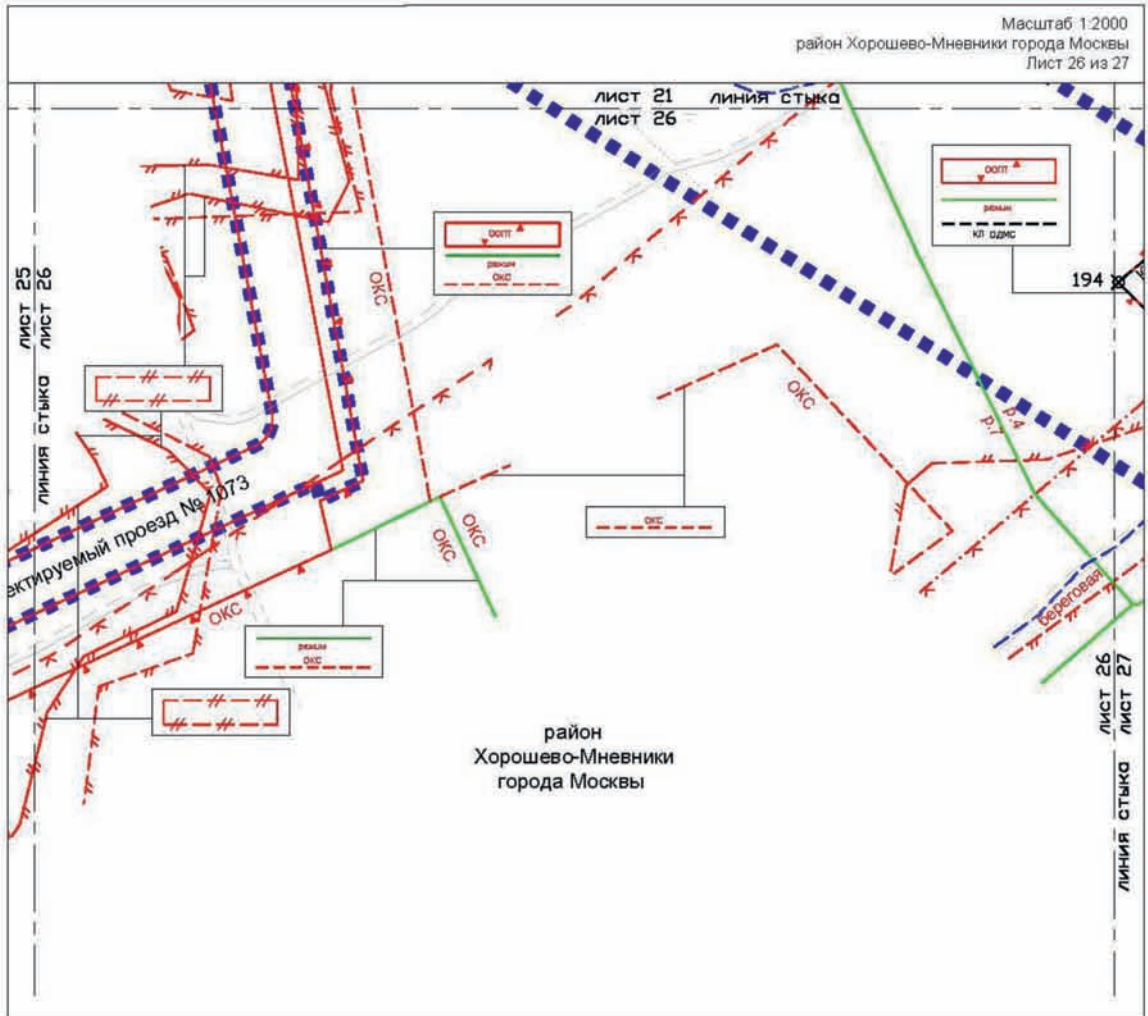
				1
			2	3
4	5	6	7	8
9	10	11	12	13
14	15	16	17	18
		19	20	21
		22	23	24
		25	26	27



УСЛОВНЫЕ ОБОЗНАЧЕНИЯ:

- ГРАНИЦЫ:**
- ■ ■ ■ ■ подготовки проекта планировки территории
- ЛИНИИ ГРАДОСТРОИТЕЛЬНОГО РЕГУЛИРОВАНИЯ, СУЩЕСТВУЮЩИЕ:**
- красная — красные линии улично-дорожной сети
 - //—//— границы зон затопления и подтопления
 - #—#— границы санитарно-защитных зон (установленных)
 - ООПТ— границы особо охраняемых природных территорий (за исключением памятников природы)
 - ОКС— границы зон размещения объектов капитального строительства на особо охраняемой природной территории
 - режим— границы территорий и участков особо охраняемых природных территорий города Москвы, в пределах которых установлены режимы особой охраны

				1
			2	3
4	5	6	7	8
9	10	11	12	13
14	15	16	17	18
	19	20	21	22
23	24	25	26	27



УСЛОВНЫЕ ОБОЗНАЧЕНИЯ:

- ГРАНИЦЫ:**
 ■■■■■■ подготовки проекта планировки территории
- ЛИНИИ ГРАДОСТРОИТЕЛЬНОГО РЕГУЛИРОВАНИЯ:**
СУЩЕСТВУЮЩИЕ:
 — красная — красные линии улично-дорожной сети
 — береговая — границы береговых полос
 [] — границы прибрежных защитных полос
 [] — границы водоохраных зон
 [] — границы зон затопления и подтопления
 [] — границы особо охраняемых природных территорий (за исключением памятников природы)
 [] — границы зон размещения объектов капитального строительства на особо охраняемой природной территории
 [] — границы территорий и участков особо охраняемых природных территорий города Москвы, в пределах которых установлены режимы особой охраны
- УСТАНОВЛИВАЕМЫЕ:**
 - - - - - красные линии объектов дорожно-мостового строительства
 №194 — номера характерных точек устанавливаемых красных линий

			1	
			2	3
4	5	6	7	8
9	10	11	12	13
14	15	16	17	18
	19	20	21	22
23	24	25	26	27

Перечень координат характерных точек устанавливаемых красных линий
(к чертежу «План красных линий»)

№ точки	Координаты точек (Система координат, используемая для ведения Единого государственного реестра недвижимости (МСК-77))	
	X	Y
	1	2
Устанавливаемые красные линии, обозначающие границы территорий общего пользования улично- дорожной сети города Москвы		
1	-3286.7381	9210.0374
2	-3286.7381	9210.0374
3	-3288.7961	9214.2680
4	-3294.1144	9225.2001
5	-3341.9368	9323.4996
6	-3347.3676	9334.6594
7	-3348.6729	9337.3427
8	-3352.9150	9346.0594
9	-3321.9414	9361.1319
10	-3137.0472	9433.1331
11	-3096.2903	9448.7386
12	-3096.2903	9448.7386
13	-3053.4721	9465.1333
14	-2994.0099	9490.5759
15	-2928.6170	9523.1126
16	-2896.3848	9536.9614
17	-2880.3558	9543.7752
18	-2880.3558	9543.7752
19	-2843.8734	9559.2839
20	-2838.5520	9561.3268
21	-2832.0318	9557.3595
22	-2831.6270	9556.1581
23	-2836.9334	9550.5693
24	-2822.1866	9538.7467
84	-2684.0258	9494.1506
85	-2673.6065	9516.7754
86	-2670.1527	9522.5046
87	-2653.6873	9547.8594
88	-2645.9410	9559.7877

№ точки	Координаты точек (Система координат, используемая для ведения Единого государственного реестра недвижимости (МСК-77))	
	X	Y
	1	2
89	-2642.7394	9564.7031
90	-2634.5022	9576.7760
91	-2633.5152	9578.1531
92	-2622.0769	9593.9030
93	-2619.5183	9597.4824
94	-2606.9664	9617.8371
166	-1803.2362	10241.7994
167	-1715.1597	10528.7698
168	-1701.3698	10544.8961
169	-1690.9511	10542.2222
170	-1696.8657	10519.1777
171	-1702.0131	10520.4792
172	-1787.3789	10242.3425
173	-1784.0495	10236.1504
208	-2688.8519	9490.0328
209	2686.6025	9488.6960
210	-2149.9267	10035.3535
211	-2148.2846	10036.5137
212	-2146.6572	10037.7015
213	-2145.0446	10038.9058
214	-2143.4471	10040.1302
215	-2141.8651	10041.3743
216	-2140.2986	10042.6381
217	-2138.7480	10043.9213
218	-2137.2136	10045.2238
219	-2135.6955	10046.5452
220	-2134.1940	10047.8855
221	-2132.7093	10049.2444
222	-2131.2416	10050.6217
223	-2129.7912	10052.0171
224	-2128.3583	10053.4306

№ точки	Координаты точек (Система координат, используемая для ведения Единого государственного реестра недвижимости (МСК-77))	
	X	Y
	1	2
225	-2126.9432	10054.8617
226	-2125.5460	10056.3104
227	-2125.0432	10056.8036
228	-2124.5068	10057.2601
229	-2123.9396	10057.6777
230	-2125.0106	10059.6150
231	-2122.7241	10058.3880
232	-2122.0819	10058.6772
233	-2121.4209	10058.9203
234	-2120.7444	10059.1163
235	-2120.0557	10059.2641
236	-2119.3584	10059.3630
237	-2118.6558	10059.4126
238	-2117.9514	10059.4124
239	-2117.2489	10059.3627
240	-2116.5515	10059.2635
241	-2115.1865	10058.9193
242	-2069.9789	10045.5440
243	-2000.0000	10024.8397
244	-1916.0438	10000.0000
245	-1913.6800	9999.3006
246	-1863.7047	9984.5147
247	-1863.4387	9984.4355
248	-1863.2093	9984.3665
249	-1862.9135	9984.2768
250	-1862.6416	9984.1936
251	-1862.4113	9984.1225
252	-1862.1868	9984.0526
253	-1861.9580	9983.9809
254	-1861.7421	9983.9127
255	-1861.5332	9983.8462
256	-1861.2688	9983.7615
257	-1861.0533	9983.6918

№ точки	Координаты точек (Система координат, используемая для ведения Единого государственного реестра недвижимости (МСК-77))	
	X	Y
	1	2
258	-1858.6867	9982.8945
259	-1856.3866	9982.0614
260	-1854.1057	9981.1774
261	-1851.8450	9980.2427
262	-1849.8142	9979.3520
263	-1847.8018	9978.4206
264	-1845.8086	9977.4486
265	-1843.8355	9976.4366
266	-1841.8832	9975.3850
267	-1839.9526	9974.2941
268	-1838.0444	9973.1644
269	-1836.1594	9971.9965
270	-1835.4614	9971.5442
271	-1834.2983	9970.7906
272	-1832.4620	9969.5475
273	-1830.6512	9968.2675
274	-1828.8667	9966.9511
275	-1827.1091	9965.5990
276	-1825.3791	9964.2117
277	-1823.6776	9962.7897
278	-1822.0051	9961.3336
279	-1820.2150	9959.7117
280	-1818.4610	9958.0507
281	-1817.2352	9956.8455
282	-1816.0285	9955.6213
283	-1814.8411	9954.3783
284	-1813.6733	9953.1169
285	-1812.5254	9951.8373
286	-1811.3977	9950.5400
287	-1810.2904	9949.2251
288	-1809.2039	9947.8931
289	-1808.2770	9946.7223
290	-1807.3662	9945.5391

№ точки	Координаты точек (Система координат, используемая для ведения Единого государственного реестра недвижимости (МСК-77))	
	X	Y
	1	2
291	-1806.4715	9944.3436
292	-1805.5931	9943.1360
293	-1804.7313	9941.9166
294	-1803.8861	9940.6856
295	-1803.0577	9939.4432
296	-1802.2463	9938.1897
297	-1801.3353	9936.7363
298	-1800.4472	9935.2689
299	-1799.0629	9932.8726
300	-1797.7394	9930.4421
301	-1796.4776	9927.9792
302	-1795.2782	9925.4852
303	-1795.0748	9925.0334
304	-1794.0725	9922.7963
305	-1874.9048	10030.8460
306	-1865.1328	10027.9548
307	-1857.7390	10025.7672
308	-1857.4055	10025.6685
309	-1857.0922	10025.5749
310	-1856.7392	10025.4680
311	-1856.5063	10025.3967
312	-1856.2603	10025.3207
313	-1856.0278	10025.2483
314	-1855.8153	10025.1816
315	-1855.5433	10025.0953
316	-1855.2915	10025.0148
317	-1854.9406	10024.9013
318	-1852.8431	10024.1928
319	-1850.8400	10023.4674
320	-1848.8529	10022.6995
321	-1846.8825	10021.8895
322	-1832.5713	10015.8268
323	-1831.7190	10015.4789

№ точки	Координаты точек (Система координат, используемая для ведения Единого государственного реестра недвижимости (МСК-77))	
	X	Y
	1	2
324	-1830.8578	10015.1535
325	-1829.9883	10014.8509
326	-1829.1112	10014.5712
327	-1828.2271	10014.3147
328	-1827.3365	10014.0816
329	-1826.4401	10013.8720
330	-1825.5385	10013.6860
331	-1824.6323	10013.5237
332	-1824.4254	10013.4923
333	-1823.7221	10013.3854
334	-1822.8086	10013.2711
335	-1821.8925	10013.1808
336	-1820.9743	10013.1147
337	-1820.0546	10013.0727
338	-1819.1342	10013.0549
339	-1818.2136	10013.0614
340	-1817.2935	10013.0920
341	-1816.3745	10013.1468
342	-1815.4573	10013.2258
343	-1814.5425	10013.3289
344	-1813.6307	10013.4560
345	-1812.7226	10013.6071
346	-1811.8188	10013.7820
347	-1810.9199	10013.9805
348	-1810.0265	10014.2027
349	-1809.1392	10014.4483
350	-1808.2587	10014.7171
351	-1807.3856	10015.0090
352	-1806.5205	10015.3238
353	-1805.6640	10015.6612
354	-1804.8166	10016.0210
355	-1803.9790	10016.4030
356	-1803.1517	10016.8068

№ точки	Координаты точек (Система координат, используемая для ведения Единого государственного реестра недвижимости (МСК-77))	
	X	Y
	1	2
357	-1802.3353	10017.2323
358	-1801.5304	10017.6792
359	-1800.7376	10018.1470
360	-1799.9573	10018.6355
361	-1799.1901	10019.1444
362	-1798.4366	10019.6733
363	-1797.6972	10020.2218
364	-1796.9726	10020.7895
365	-1796.2631	10021.3762
366	-1795.5693	10021.9813
367	-1794.8916	10022.6044
368	-1794.2306	10023.2451
369	-1793.5866	10023.9030
370	-1792.9602	10024.5776
371	-1792.3517	10025.2685
372	-1791.7616	10025.9751
373	-1791.1903	10026.6970
374	-1790.6382	10027.4336
375	-1790.1056	10028.1846
376	-1789.5930	10028.9492
377	-1789.1007	10029.7271
378	-1788.6290	10030.5177
379	-1788.1782	10031.3204
380	-1787.7488	10032.1347
381	-1787.3409	10032.9600
382	-1786.9548	10033.7957
383	-1786.5908	10034.6413
384	-1786.2493	10035.4962
385	-1785.9303	10036.3598
386	-1785.6341	10037.2315
387	-1785.3610	10038.1106
388	-1739.8105	10191.8340
389	-1739.6826	10192.3084

№ точки	Координаты точек (Система координат, используемая для ведения Единого государственного реестра недвижимости (МСК-77))	
	X	Y
	1	2
390	-1739.5780	10192.7885
391	-1739.4972	10193.2732
392	-1739.4403	10193.7613
393	-1739.4074	10194.2515
394	-1739.3987	10194.7428
395	-1739.4141	10195.2340
396	-1739.4536	10195.7237
397	-1739.5171	10196.2110
398	-1739.6045	10196.6945
399	-1739.7155	10197.1732
400	-1739.8499	10197.6458
401	-1740.0074	10198.1113
402	-1740.1875	10198.5684
403	-1740.3899	10199.0162
404	-1740.6140	10199.4535
405	-1740.8593	10199.8792
406	-1741.1253	10200.2924
407	-1741.4112	10200.6920
408	-1741.7164	10201.0771
409	-1742.0402	10201.4467
410	-1742.3817	10201.8000
411	-1742.7402	10202.1361
412	-1743.1147	10202.4541
413	-1743.5044	10202.7534
414	-1743.9083	10203.0332
415	-1744.3255	10203.2928
416	-1744.7550	10203.5316
417	-1745.1956	10203.7490
418	-1745.6464	10203.9445
419	-1746.1063	10204.1176
420	-1746.5741	10204.2679
421	-1845.7819	10233.4770
422	-1855.5552	10236.3544

№ точки	Координаты точек (Система координат, используемая для ведения Единого государственного реестра недвижимости (МСК-77))	
	X	Y
	1	2
423	-1954.0855	10265.3640
424	-2000.0000	10278.8823
425	-2021.3630	10285.1721
426	-2034.8293	10289.1369
427	-2029.0844	10308.2934
428	-2011.7563	10303.1925
429	-2000.0000	10299.7312
430	-1946.7070	10284.0405
431	-1853.6451	10256.6409
432	-1843.8718	10253.7634
433	-1819.9626	10246.7240
434	-1740.8586	10223.4340
435	-1740.3851	10223.3071
436	-1739.9059	10223.2035
437	-1739.4221	10223.1236
438	-1738.9351	10223.0675
439	-1738.4458	10223.0353
440	-1737.9556	10223.0271
441	-1737.4656	10223.0430
442	-1736.9770	10223.0829
443	-1736.4908	10223.1467
444	-1736.0084	10223.2342
445	-1735.5309	10223.3453
446	-1735.0594	10223.4796
447	-1734.5950	10223.6369
448	-1734.1389	10223.8167
449	-1733.6922	10224.0187
450	-1733.2559	10224.2424
451	-1732.8311	10224.4871
452	-1732.4188	10224.7524
453	-1732.0199	10225.0376
454	-1731.6356	10225.3420
455	-1731.2666	10225.6649

№ точки	Координаты точек (Система координат, используемая для ведения Единого государственного реестра недвижимости (МСК-77))	
	X	Y
	1	2
456	-1730.9139	10226.0054
457	-1730.5783	10226.3628
458	-1730.2607	10226.7363
459	-1729.9617	10227.1249
460	-1729.6821	10227.5276
461	-1729.4226	10227.9436
462	-1729.1838	10228.3718
463	-1728.9663	10228.8112
464	-1728.7706	10229.2607
465	-1728.5971	10229.7193
466	-1728.4464	10230.1858
467	-1726.8123	10235.7006
468	-1726.2747	10237.5147
469	-1697.5794	10228.7604
470	-1704.5147	10205.3553
471	-1705.6534	10201.5122
472	-1753.3308	10040.6109
473	-1754.0467	10038.1297
474	-1754.7269	10035.6385
475	-1755.3713	10033.1378
476	-1755.9798	10030.6280
477	-1756.2252	10029.5485
478	-1756.5522	10028.1099
479	-1757.0884	10025.5837
480	-1757.5883	10023.0501
481	-1758.0519	10020.5097
482	-1758.4789	10017.9628
483	-1758.8693	10015.4101
484	-1759.2231	10012.8520
485	-1759.5402	10010.2891
486	-1759.8204	10007.7219
487	-1760.0638	10005.1510
488	-1760.2703	10002.5769

№ точки	Координаты точек (Система координат, используемая для ведения Единого государственного реестра недвижимости (МСК-77))	
	X	Y
	1	2
489	-1760.4398	10000.0000
490	-1760.5938	9996.9200
491	-1760.6950	9993.8378
492	-1760.7434	9990.7543
493	-1760.7389	9987.6704
494	-1760.6817	9984.5871
495	-1760.5716	9981.5052
496	-1760.4087	9978.4256
497	-1760.1931	9975.3493
498	-1759.9248	9972.2771
499	-1759.6039	9969.2100
500	-1759.2305	9966.1488
501	-1758.8047	9963.0945
502	-1758.3267	9960.0479
503	-1757.7966	9957.0099
504	-1757.2144	9953.9815
505	-1756.5659	9950.8972
506	-1756.5150	9950.6657
507	-1756.4704	9950.4640
508	-1756.4126	9950.2046
509	-1756.3481	9949.9175
510	-1756.2832	9949.6304
511	-1756.2195	9949.3508
512	-1756.1604	9949.0934
513	-1756.0976	9948.8214
514	-1756.0240	9948.5053
515	-1755.9603	9948.2335
516	-1755.9101	9948.0205
517	-1753.8649	9940.1921
518	-1753.0078	9937.2558
519	-1751.8929	9933.7101
520	-1747.1308	9919.0944
530	-2390.8628	9064.1170

№ точки	Координаты точек (Система координат, используемая для ведения Единого государственного реестра недвижимости (МСК-77))	
	X	Y
	1	2
531	-2397.4688	9053.5168
532	-2403.0192	9056.9752
533	-2408.2314	9048.6320
534	-2402.6810	9045.1730
535	-2407.1980	9037.9260
536	-2412.7464	9041.3840
537	-2421.2624	9027.7216
538	-2415.7120	9024.2626
539	-2424.7916	9009.6926
540	-2430.3424	9013.1516
541	-2437.4156	9003.7350
542	-2433.3296	9001.0576
543	-2437.8176	8993.8272
544	-2441.9042	8996.5040
545	-2446.5022	8987.1044
546	-2440.9552	8983.6454
547	-2445.4732	8976.3980
548	-2451.0202	8979.8574
549	-2468.4276	8963.6644
550	-2457.6064	8956.9210
551	-2461.0760	8951.3528
552	-2464.4444	8953.4530
553	-2465.2936	8953.9812
554	-2471.8968	8958.0962
555	-2470.4936	8960.3460
556	-2469.9632	8961.1922
557	-2474.4958	8943.1094
558	-2466.0082	8937.8198
559	-2469.4990	8932.2180
560	-2473.3174	8934.5990
561	-2474.1664	8935.1282
562	-2477.9864	8937.5078
563	-2701.5315	9468.4357

№ точки	Координаты точек (Система координат, используемая для ведения Единого государственного реестра недвижимости (МСК-77))	
	X	Y
	1	2
564	-2702.8141	9469.3442
565	-2788.5006	9711.6568
566	-2694.2402	9483.3730

№ точки	Координаты точек (Система координат, используемая для ведения Единого государственного реестра недвижимости (МСК-77))	
	X	Y
	1	2
567	-2693.1844	9482.5464
568	-2685.3472	9496.1849

Устанавливаемые красные линии, обозначающие границы объектов дорожно-мостового строительства		
	1	2
25	-3096.2903	9448.7386
26	-3107.8550	9475.8519
27	-3013.3685	9516.1534
28	-3070.3399	9642.7592
29	-3026.7275	9545.8407
30	-3014.2141	9518.0326
31	-3070.3399	9642.7592
32	-3077.9400	9639.9100
33	-3201.1600	9597.9500
34	-3204.5910	9605.6310
35	-3213.0909	9624.6597
36	-3200.9868	9632.8335
37	-3199.6050	9633.9580
38	-3197.9569	9635.3666
39	-3196.3431	9636.8145
40	-3196.0695	9637.0721
41	-3195.8884	9637.2427
42	-3194.7648	9638.3009
43	-3193.2226	9639.8248
44	-3191.7177	9641.3855
45	-3190.7571	9642.4308
46	-3190.4467	9642.7686
47	-3190.2507	9642.9819
48	-3188.8227	9644.6133
49	-3187.4344	9646.2785

	1	2
50	-3186.0865	9647.9767
51	-3185.6900	9648.5018
52	-3185.6072	9648.6115
53	-3184.7800	9649.7069
54	-3183.5155	9651.4681
55	-3182.2938	9653.2592
56	-3181.3055	9654.7860
57	-3181.2027	9654.9449
58	-3181.1157	9655.0792
59	-3179.9816	9656.9270
60	-3178.8925	9658.8017
61	-3177.8488	9660.7020
62	-3177.4933	9661.3879
63	-3177.2532	9661.8513
64	-3176.8512	9662.6269
65	-3176.6003	9663.1409
66	-3176.6003	9663.1409
67	-3139.3100	9676.8800
68	-3117.0000	9685.4000
69	-3097.6410	9691.8684
70	-3069.9018	9701.1368
71	-3059.7547	9704.5273
72	-3041.4900	9710.6300
73	-3030.4083	9683.8312
74	-3023.1300	9666.2300
75	-3029.5800	9658.0400
76	-3037.4997	9655.0709
77	-3037.4997	9655.0709

	1	2
78	-3000.0000	9571.7364
79	-2994.8724	9560.3414
80	-2981.1685	9529.8877
81	-2981.1685	9529.8877
82	-2890.7098	9568.4712
83	-2880.3558	9543.7752
95	-2383.9294	9886.5236
96	-2372.4954	9899.9318
97	-2368.7606	9907.3354
98	-2367.6273	9910.4281
99	-2360.6920	9931.4760
100	-2343.7700	9982.8328
101	-2338.1134	10000.0000
102	-2333.6440	10013.5640
103	-2229.6480	10107.6000
104	-2162.2920	10128.6480
105	-2140.8669	10130.6078
106	-2077.0910	10090.6657
107	-2058.6151	10121.5187
108	-2058.0970	10123.3280
109	-2058.0326	10125.6732
110	-2059.1539	10127.6405
111	-2060.6088	10128.9842
112	-2066.3302	10132.2157
113	-2058.0162	10151.0393
114	-2062.9132	10153.7742
115	-2157.2365	10082.5632
116	-2164.3450	10084.2325
117	-2178.8658	10086.0176
118	-2189.8292	10086.4979
119	-2200.6851	10085.0674
120	-2211.1269	10081.7708
121	-2220.8362	10076.7086
122	-2229.5346	10070.0217
123	-2279.4662	10024.1422
124	-2307.3436	9999.1918

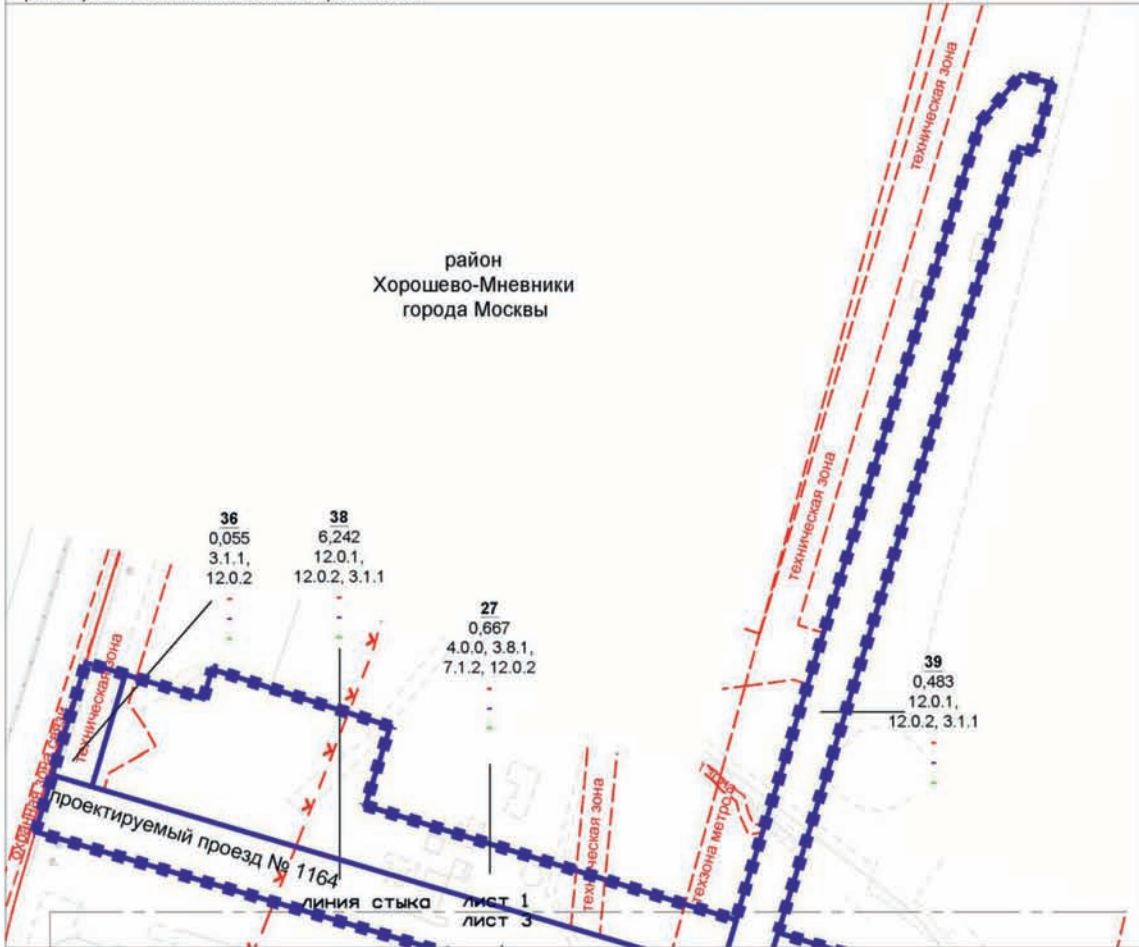
	1	2
125	-2309.6723	9996.1584
126	-2310.8218	9992.5548
127	-2310.6257	9987.8039
128	-2308.7943	9983.4170
129	-2305.5551	9979.9375
130	-2301.3102	9977.7975
131	-2296.5866	9977.2625
132	-2291.9706	9978.3992
133	-2285.7822	9982.5932
134	-2296.6637	9966.6793
135	-2306.1950	9968.3553
136	-2314.1713	9973.4798
137	-2319.5420	9981.2920
138	-2320.9608	9988.0642
139	-2325.2827	9966.8083
140	-2326.5399	9961.1507
141	-2329.6643	9949.9859
142	-2333.5884	9939.0716
143	-2338.2886	9928.4733
144	-2340.9644	9923.2268
145	-2377.8583	9892.5908
146	-2364.7766	9907.7188
147	-2356.6890	9919.0517
148	-2349.6908	9931.0878
149	-2343.8426	9943.7227
150	-2339.1952	9956.8469
151	-2335.7860	9970.3578
152	-2330.4784	9996.4619
153	-2328.7176	10002.4447
154	-2325.9531	10008.0590
155	-2322.2784	10013.1113
156	-2320.1221	10015.3922
157	-2240.9345	10088.0515
158	-2228.8161	10096.5034
159	-2215.3921	10102.7008
160	-2201.0885	10106.4451

	1	2
161	-2186.3497	10107.6199
162	-2171.6446	10106.1897
163	-2164.4350	10104.5068
164	-1936.3687	10037.0360
165	-1941.7587	10018.8166
174	-1822.3309	8783.7490
175	-1744.5173	8702.0768
176	-1733.1215	8690.0259
177	-1713.1283	8668.8828
178	-1692.0100	8646.5500
179	-1700.7200	8638.5700
180	-1728.8700	8612.7500
181	-1744.9400	8629.7500
182	-1748.4106	8633.4197
183	-1781.5300	8668.4400
184	-1854.9099	8745.4498
185	-1868.9257	8760.1688
186	-1876.2400	8767.8500
187	-1883.9500	8770.4900
188	-1888.4700	8770.7200
189	-1893.6600	8770.9500
190	-1899.5500	8769.5800
191	-1905.7300	8766.4300
192	-1909.6533	8762.9550

	1	2
193	-2002.6100	8680.6200
194	-2028.6400	8706.9600
195	-1902.0658	8817.1091
196	-1890.7300	8822.1500
197	-1889.5082	8822.2915
198	-1879.2000	8823.5200
199	-1876.8682	8823.2125
200	-1872.2000	8822.6000
201	-1866.8533	8821.3165
202	-1866.0000	8821.1100
203	-1859.9000	8819.7400
204	-1855.0999	8817.6057
205	-1854.2100	8817.2100
206	-1834.2781	8796.2891
207	-1822.3309	8783.7490
521	-2374.2404	9100.3922
522	-2364.2942	9094.1934
523	-2367.8476	9088.4896
524	-2377.7940	9094.6884
525	-2387.3242	9082.4274
526	-2381.7738	9078.9668
527	-2386.2908	9071.7198
528	-2391.8412	9075.1784
529	-2396.4132	9067.5760

Чертеж "Планировочная организация территории с границами зон планируемого размещения объектов капитального строительства"
 Чертеж 1. Планировочная организация территории и зоны планируемого размещения объектов капитального строительства

Масштаб 1:2000
 район Хорошево-Мневники города Москвы
 Лист 1 из 27



УСЛОВНЫЕ ОБОЗНАЧЕНИЯ:

ГРАНИЦЫ:

■ ■ ■ ■ ■ подготовки проекта планировки территории

— участков территорий

Зоны планируемого размещения:

- 27** номер участка территории
- 0,667** площадь участка территории, га
- 12.0.2** код вида разрешенного использования земельного участка и объектов капитального строительства
- плотность застройки участка (тыс. кв. м/га)
- высота зданий, строений, сооружений (м)
- максимальный процент застройки (%)

ЛИНИИ ГРАДОСТРОИТЕЛЬНОГО РЕГУЛИРОВАНИЯ:

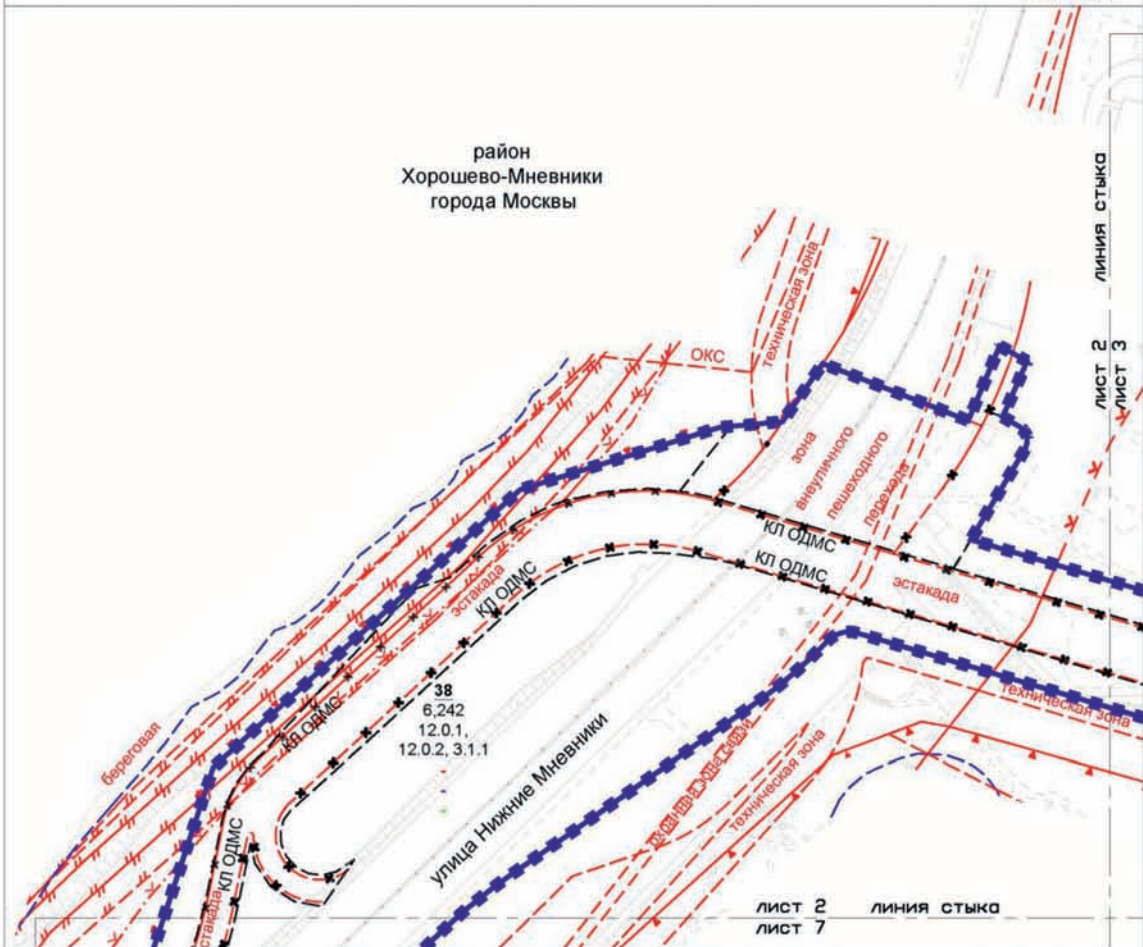
СУЩЕСТВУЮЩИЕ:

- красные линии улично-дорожной сети
- границы технических зон инженерных коммуникаций и сооружений
- границы технических зон метрополитена
- границы водоохраных зон
- границы охранных зон линий и сооружений связи

УСТАНАВЛИВАЕМЫЕ:

- красные линии улично-дорожной сети

				1
			2	3
4	5	6	7	8
9	10	11	12	13
14	15	16	17	18
		19	20	22
23	24	25	26	27



ГРАНИЦЫ:

- подготовка проекта планировки территории
- участки территорий

ЗОНЫ ПЛАНИРУЕМОГО РАЗМЕЩЕНИЯ:

- 38 номер участка территории
- 6,242 площадь участка территории, га
- 12.0.2 код вида разрешенного использования земельного участка и объектов капитального строительства
- плотность застройки участка (тыс. кв. м/га)
- высота зданий, строений, сооружений (м)
- максимальный процент застройки (%)

ЛИНИИ ГРАДОСТРОИТЕЛЬНОГО РЕГУЛИРОВАНИЯ:

СУЩЕСТВУЮЩИЕ:

- красные линии улично-дорожной сети
- границы технических зон инженерных коммуникаций и сооружений
- границы береговых полос
- границы водоохранных зон
- границы прибрежных защитных полос
- границы особо охраняемых природных территорий (за исключением памятников природы)
- границы территорий и участков особо охраняемых природных территорий города Москвы, в пределах которых установлены режимы особой охраны
- границы зон размещения объектов капитального строительства на особо охраняемой природной территории

УСЛОВНЫЕ ОБОЗНАЧЕНИЯ:

- границы зон затопления и подтопления
- границы охранных зон линий и сооружений связи
- границы зон внеуличных пешеходных переходов

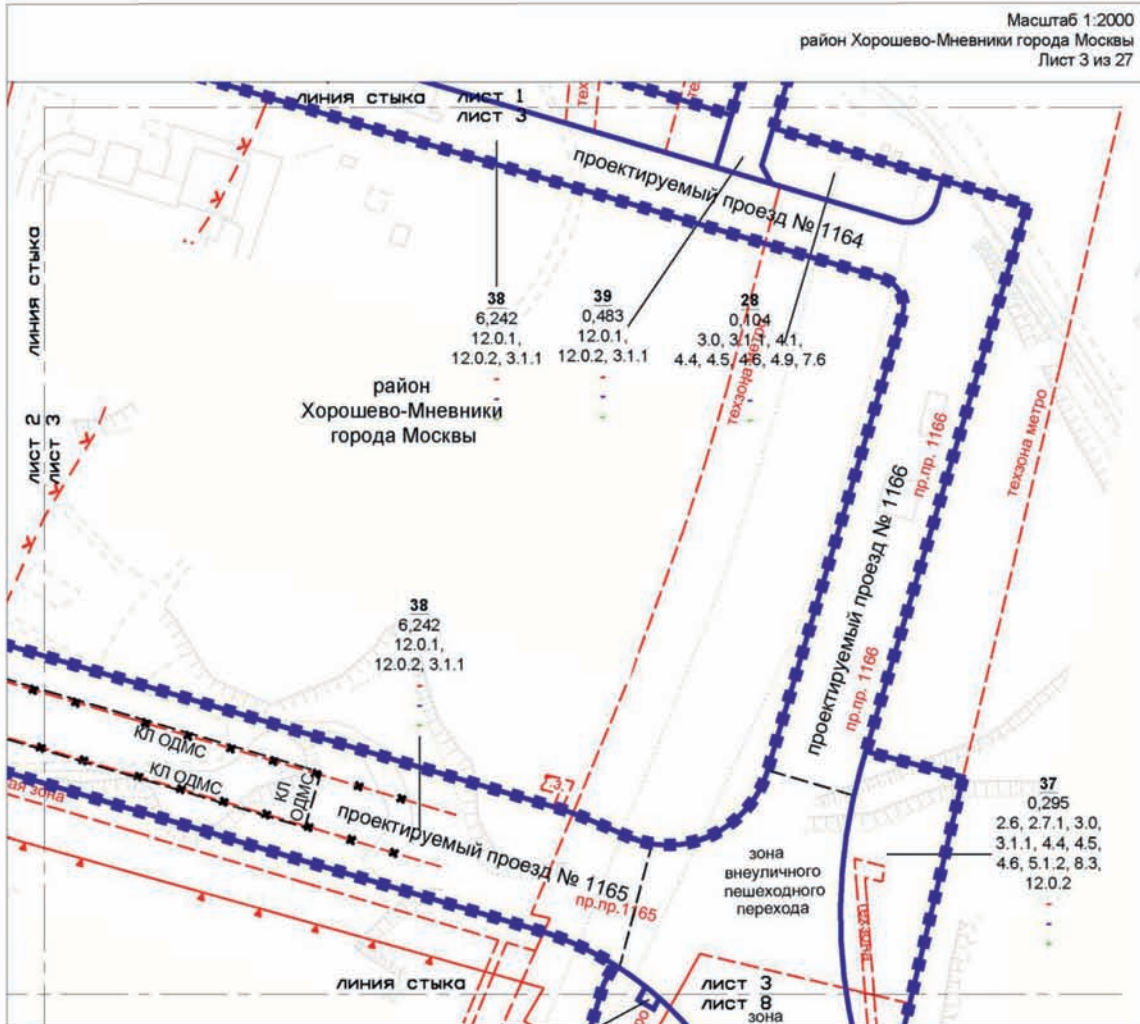
ОТМЕНЯЕМЫЕ:

- границы зон транспортных сооружений
- границы зон внеуличных пешеходных переходов
- красные линии улично-дорожной сети
- границы технических зон инженерных коммуникаций и сооружений

УСТАНОВЛИВАЕМЫЕ:

- границы зон внеуличных пешеходных переходов
- красные линии улично-дорожной сети
- красные линии объектов дорожно-мостового строительства

					1
				2	3
4	5	6	7	8	
9	10	11	12	13	
14	15	16	17	18	
		19	20	21	22
23	24	25	26	27	



УСЛОВНЫЕ ОБОЗНАЧЕНИЯ:

ГРАНИЦЫ:

- ■ ■ ■ ■ подготовки проекта планировки территории
- участков территорий

ЗОНЫ ПЛАНИРУЕМОГО РАЗМЕЩЕНИЯ:

- 37** номер участка территории
- 0,295 площадь участка территории, га
- 12.0.2 код вида разрешенного использования земельного участка и объектов капитального строительства
- плотность застройки участка (тыс. кв. м/га)
- высота зданий, строений, сооружений (м)
- % максимальный процент застройки (%)

ОТМЕНЯЕМЫЕ:

- красные линии улично-дорожной сети
- границы зон транспортных сооружений

УСТАНОВЛИВАЕМЫЕ:

- красные линии улично-дорожной сети
- границы зон внеуличных пешеходных переходов
- красные линии объектов дорожно-мостового строительства

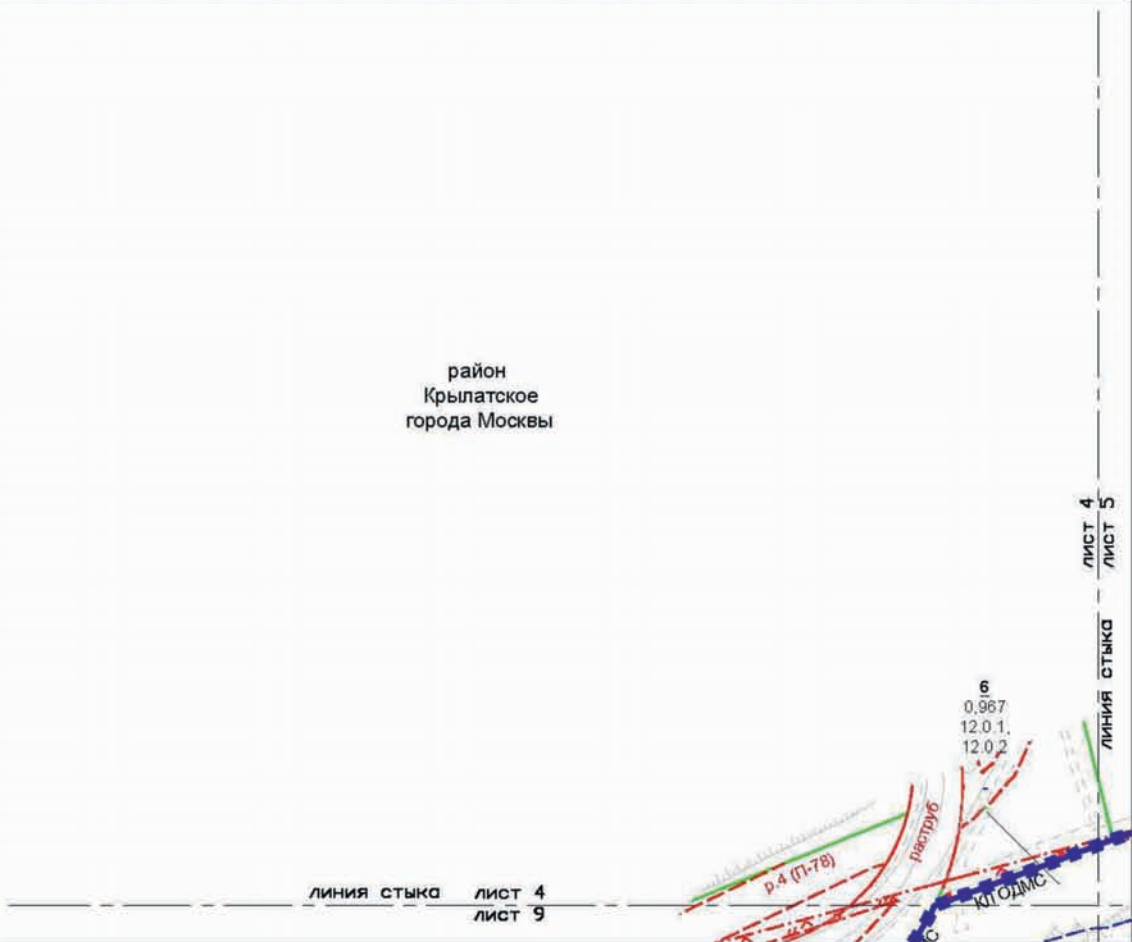
ЛИНИИ ГРАДОСТРОИТЕЛЬНОГО РЕГУЛИРОВАНИЯ:

существующие:

- красные линии улично-дорожной сети
- границы технических зон инженерных коммуникаций и сооружений
- границы технических зон метрополитена
- границы водоохранных зон
- границы особо охраняемых природных территорий (за исключением памятников природы)
- границы территорий и участков особо охраняемых природных территорий города Москвы, в пределах которых установлены режимы особой охраны
- границы зон размещения объектов капитального строительства на особо охраняемой природной территории

					1
				2	3
4	5	6	7	8	
9	10	11	12	13	
14	15	16	17	18	
		19	20	21	22
23	24	25	26	27	

район
Крылатское
города Москвы



УСЛОВНЫЕ ОБОЗНАЧЕНИЯ:

ГРАНИЦЫ:

- ■ ■ ■ ■ подготовки проекта планировки территории
- участков территорий

УСТАНОВЛИВАЕМЫЕ:

- красные линии объектов дорожно-мостового строительства

ЗОНЫ ПЛАНИРУЕМОГО РАЗМЕЩЕНИЯ:

- 6** номер участка территории
- 0,967 площадь участка территории, га
- 12.0.2 код вида разрешенного использования земельного участка и объектов капитального строительства
- плотность застройки участка (тыс.кв.м/га)
- высота зданий, строений, сооружений (м)
- максимальный процент застройки (%)

ЛИНИИ ГРАДОСТРОИТЕЛЬНОГО РЕГУЛИРОВАНИЯ:

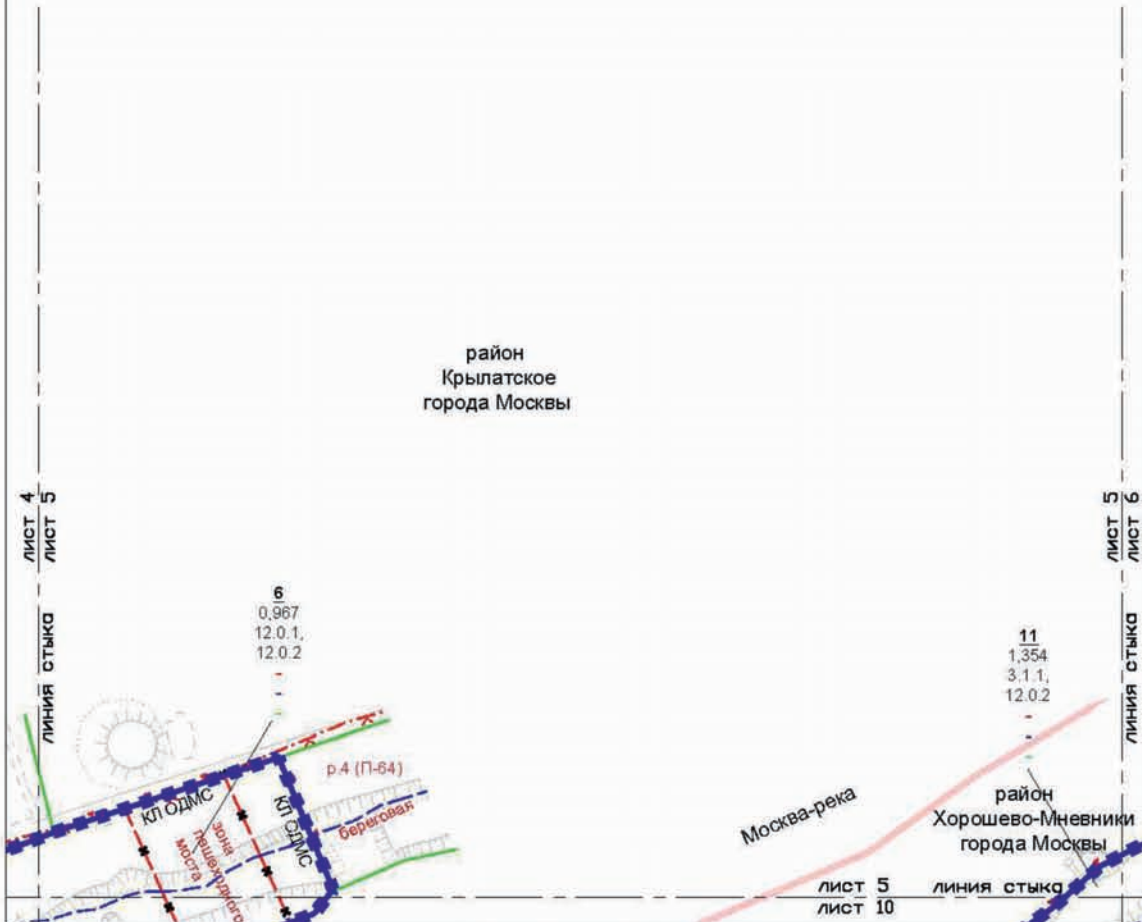
СУЩЕСТВУЮЩИЕ:

- красные линии улично-дорожной сети
- границы береговых полос
- границы прибрежных защитных полос
- границы зон затопления
- границы особо охраняемых природных территорий (за исключением памятников природы)
- границы зон размещения объектов капитального строительства на особо охраняемой природной территории
- границы территорий и участков особо охраняемых природных территорий города Москвы, в пределах которых установлены режимы особой охраны



Масштаб 1:2000
 район Крылатское города Москвы
 район Хорошево-Мневники города Москвы
 Лист 5 из 27

район
 Крылатское
 города Москвы



УСЛОВНЫЕ ОБОЗНАЧЕНИЯ:

ГРАНИЦЫ:

- подготовка проекта планировки территории
- районов города Москвы
- участков территорий

ЗОНЫ ПЛАНИРУЕМОГО РАЗМЕЩЕНИЯ:

- 6** номер участка территории
- 0,967 площадь участка территории, га
- 12.0.2 код вида разрешенного использования земельного участка и объектов капитального строительства
- плотность застройки участка (тыс.кв.м/га)
- высота зданий, строений, сооружений (м)
- максимальный процент застройки (%)

ЛИНИИ ГРАДОСТРОИТЕЛЬНОГО РЕГУЛИРОВАНИЯ:

СУЩЕСТВУЮЩИЕ:

- красные линии улично-дорожной сети
- границы береговых полос
- границы прибрежных защитных полос
- границы особо охраняемых природных территорий (за исключением памятников природы)
- границы зон размещения объектов капитального строительства на особо охраняемой природной территории
- границы территорий и участков особо охраняемых природных территорий города Москвы, в пределах которых установлены режимы особой охраны

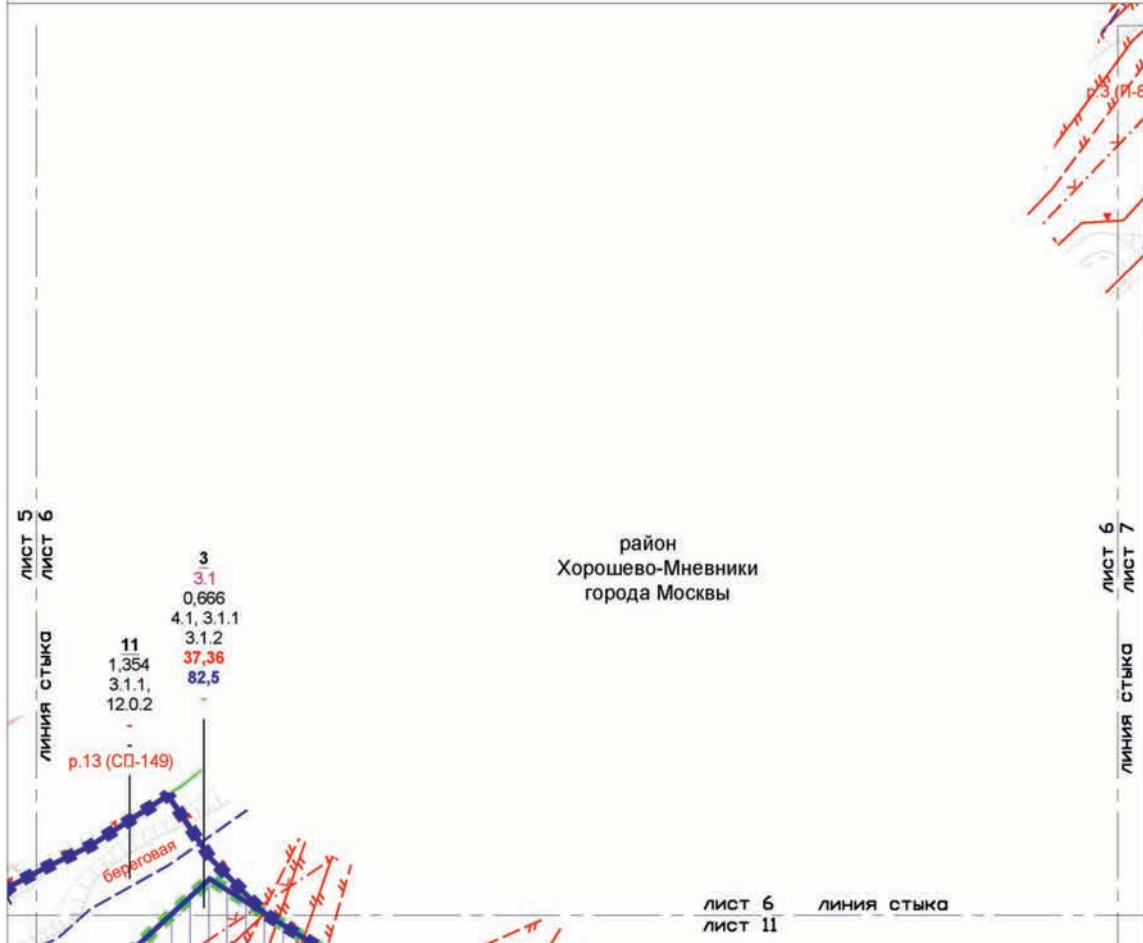
ОТМЕНЯЕМЫЕ:

- границы зон транспортных сооружений

УСТАНОВЛИВАЕМЫЕ:

- красные линии объектов дорожно-мостового строительства






УСЛОВНЫЕ ОБОЗНАЧЕНИЯ:

- ГРАНИЦЫ:**
- границы подготовки проекта планировки территорий
 - границы участков территорий
 - границы элементов планировочной структуры
 - границы зон планируемого размещения объектов капитального строительства
- ЗОНЫ ПЛАНИРУЕМОГО РАЗМЕЩЕНИЯ:**
- зоны планируемого размещения объектов капитального строительства
- 3** номер участка территории
- 3.1** номер зоны планируемого размещения объектов капитального строительства
- 0,666** площадь участка территории, га
- 4.1** код вида разрешенного использования земельного участка и объектов капитального строительства
- 37,36** плотность застройки участка (тыс.кв.м/га)
- 82,5** высота зданий, строений, сооружений (м)
- максимальный процент застройки (%)
- ЛИНИИ ГРАДОСТРОИТЕЛЬНОГО РЕГУЛИРОВАНИЯ:**
- СУЩЕСТВУЮЩИЕ:**
- красные линии улично-дорожной сети
 - границы береговых полос
 - границы прибрежных защитных полос
 - границы зон затопления и подтопления
- границы особо охраняемых природных территорий (за исключением памятников природы)
 - границы территорий и участков особо охраняемых природных территорий города Москвы, в пределах которых установлены режимы особой охраны


					1
				2	3
4	5	6	7	8	
9	10	11	12	13	
14	15	16	17	18	
	19	20	21	22	
23	24	25	26	27	



УСЛОВНЫЕ ОБОЗНАЧЕНИЯ:

ГРАНИЦЫ:		
границы территории и участков особо охраняемых природных территорий города Москвы, в пределах которых установлены режимы особой охраны	границы зон размещения объектов капитального строительства на особо охраняемой природной территории	
границы зон размещения объектов капитального строительства на особо охраняемой природной территории	границы зон размещения объектов капитального строительства на особо охраняемой природной территории	
ЗОНЫ ПЛАНИРУЕМОГО РАЗМЕЩЕНИЯ:	ОТМЕНЯЕМЫЕ:	УСТАНОВЛИВАЕМЫЕ:
38 номер участка территории	границы зон транспортных сооружений	красные линии улично-дорожной сети
6,242 площадь участка территории, га	границы зон транспортных сооружений	красные линии объектов дорожно-мостового строительства
12.0.2 код вида разрешенного использования земельного участка и объектов капитального строительства		
плотность застройки участка (тыс. кв. м/га)		
высота зданий, строений, сооружений (м)		
максимальный процент застройки (%)		
ЛИНИИ ГРАДОСТРОИТЕЛЬНОГО РЕГУЛИРОВАНИЯ:		
СУЩЕСТВУЮЩИЕ:		
красные линии улично-дорожной сети		
границы технических зон инженерных коммуникаций и сооружений		
границы береговых полос		
границы прибрежных защитных полос		
границы зон подтопления		
границы особо охраняемых природных территорий (за исключением памятников природы)		
границы охранных зон линий и сооружений связи		

			1	
			2	3
4	5	6	7	8
9	10	11	12	13
14	15	16	17	18
	19	20	21	22
23	24	25	26	27



УСЛОВНЫЕ ОБОЗНАЧЕНИЯ:

- ГРАНИЦЫ**
- ■ ■ ■ ■ границы территории подготовки проекта планировки территории
 - границы участков территории

- ЗОНЫ ПЛАНИРУЕМОГО РАЗМЕЩЕНИЯ:**
- 38** номер участка территории
 - 6,242** площадь участка территории, га
 - 12.0.2** код вида разрешенного использования земельного участка и объектов капитального строительства
 - плотность застройки участка (тыс.кв.м/га)
 - высота зданий, строений, сооружений (м)
 - максимальный процент застройки (%)

- границы территорий и участков особо охраняемых природных территорий города Москвы, в пределах которых установлены режимы особой охраны

- границы зон размещения объектов капитального строительства на особо охраняемой природной территории

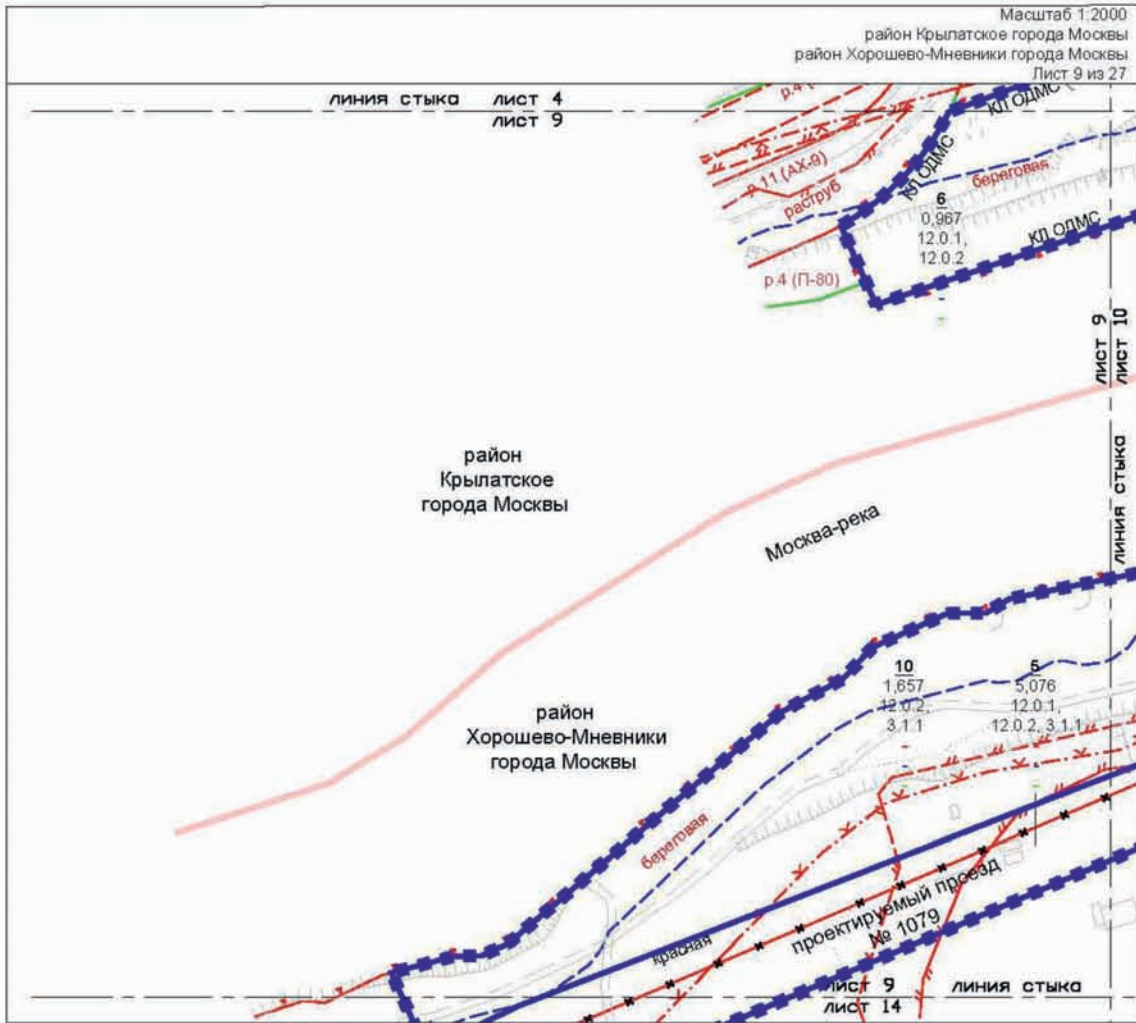
УСТАНОВЛИВАЕМЫЕ:

- границы зон внеуличных пешеходных переходов
- красные линии улично-дорожной сети

ЛИНИИ ГРАДОСТРОИТЕЛЬНОГО РЕГУЛИРОВАНИЯ:

- СУЩЕСТВУЮЩИЕ:**
- красные линии улично-дорожной сети
 - границы технических зон инженерных коммуникаций и сооружений
 - границы технических зон метрополитена
 - границы зон подтопления
 - границы особо охраняемых природных территорий (за исключением памятников природы)

				1
			2	3
4	5	6	7	8
9	10	11	12	13
14	15	16	17	18
	19	20	21	22
23	24	25	26	27



УСЛОВНЫЕ ОБОЗНАЧЕНИЯ:

ГРАНИЦЫ:

- ■ ■ ■ ■ подготовки проекта планировки территории
- районов города Москвы
- участков территорий

ЗОНЫ ПЛАНИРУЕМОГО РАЗМЕЩЕНИЯ:

- 10** номер участка территории
- 1,657 площадь участка территории, га
- 12.0.2 код вида разрешенного использования земельного участка и объектов капитального строительства
- плотность застройки участка (тыс.кв.м/га)
- высота зданий, строений, сооружений (м)
- максимальный процент застройки (%)

ЛИНИИ ГРАДОСТРОИТЕЛЬНОГО РЕГУЛИРОВАНИЯ:

СУЩЕСТВУЮЩИЕ:

- красные линии улично-дорожной сети
- границы береговых полос
- границы прибрежных защитных полос
- границы зон затопления и подтопления

- границы особо охраняемых природных территорий (за исключением памятников природы)
- границы территорий и участков особо охраняемых природных территорий города Москвы, в пределах которых установлены режимы особой охраны
- границы зон размещения объектов капитального строительства на особо охраняемой природной территории

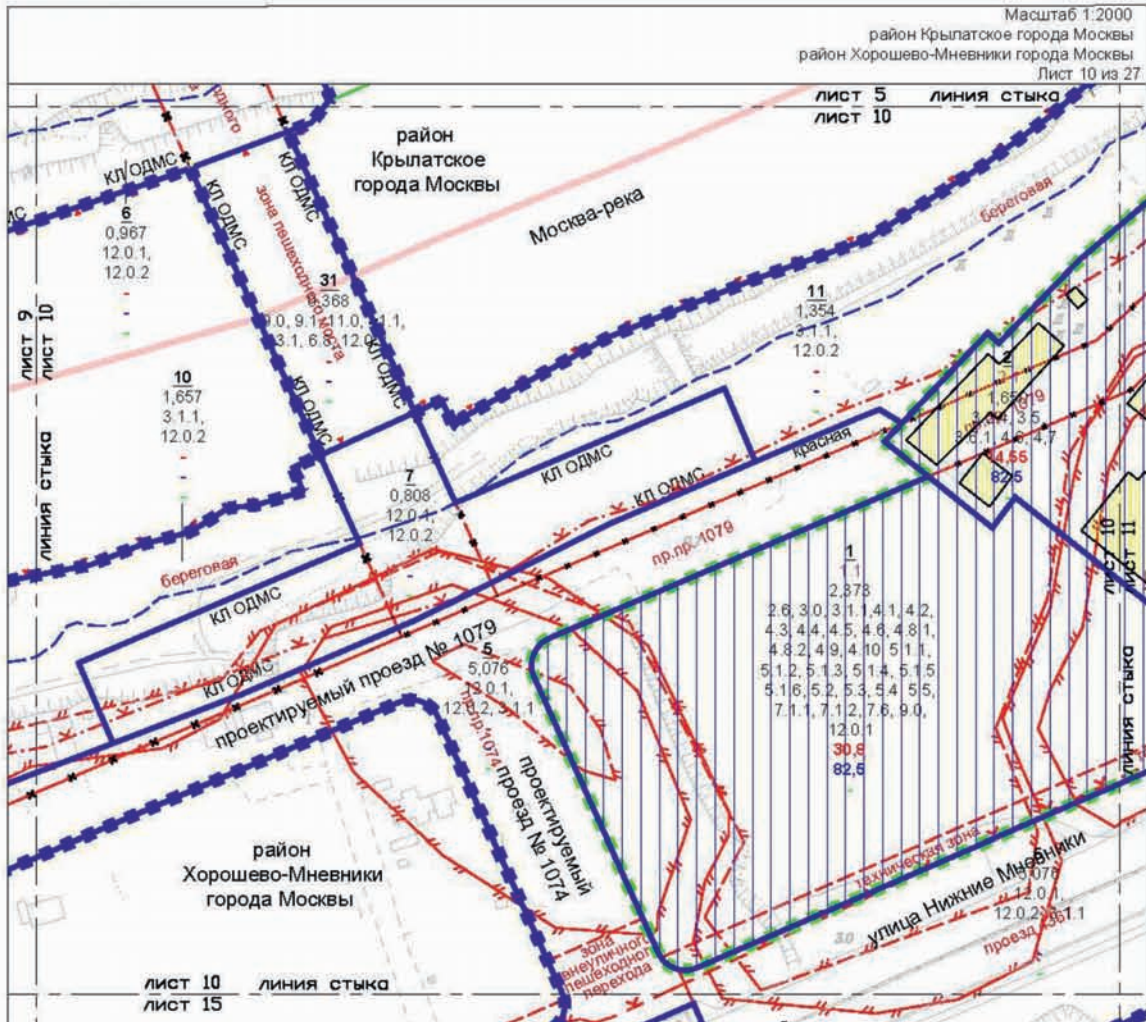
ОТМЕНЯЕМЫЕ:

- красные линии улично-дорожной сети

УСТАНОВЛИВАЕМЫЕ:

- красные линии улично-дорожной сети
- красные линии объектов дорожно-мостового строительства

					1
				2	3
4	5	6	7	8	
9	10	11	12	13	
14	15	16	17	18	
	19	20	21	22	
23	24	25	26	27	

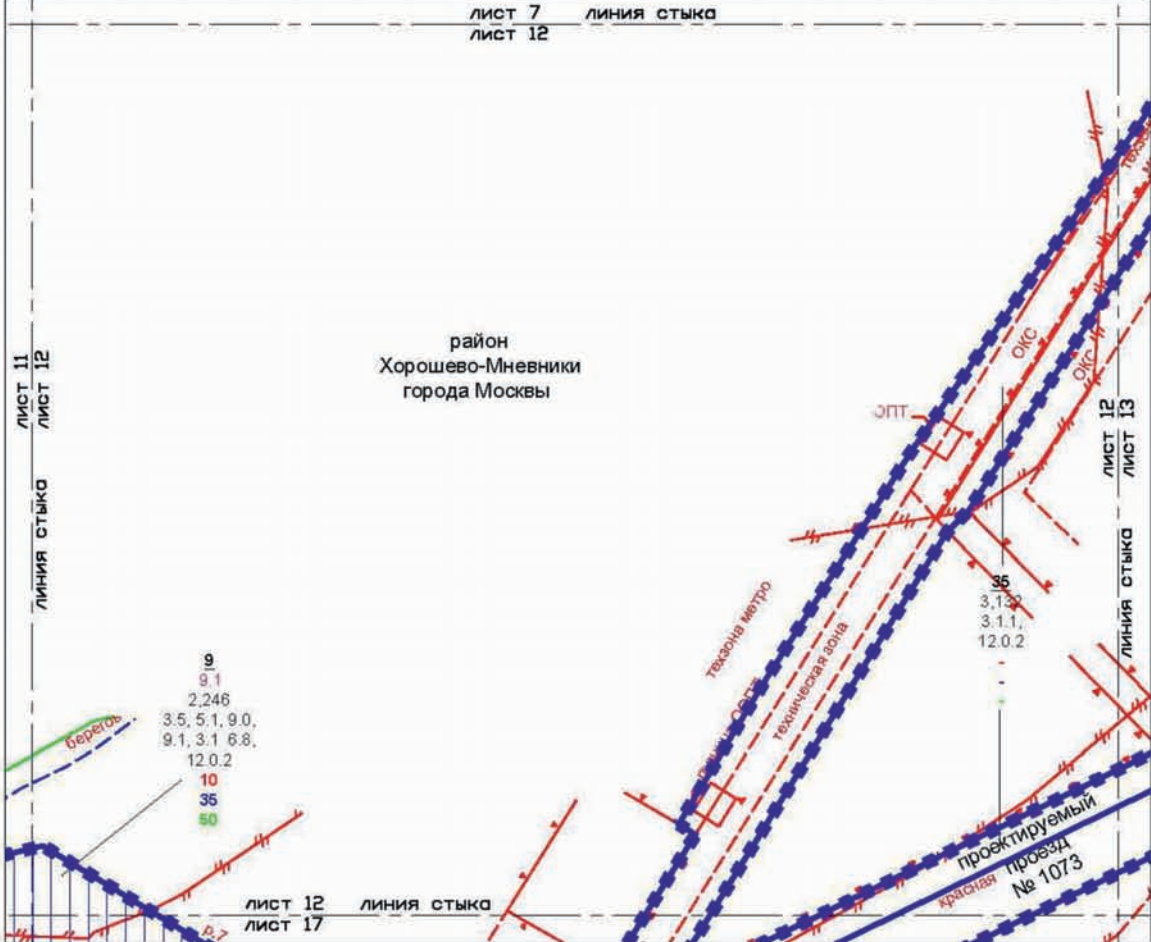


Масштаб 1:2000
район Крылатское города Москвы
район Хорошево-Мневники города Москвы
Лист 10 из 27

- ГРАНИЦЫ:**
- подготовки проекта планировки территории
 - районов города Москвы
 - участков территорий
 - элементов планировочной структуры
 - зон планируемого размещения объектов капитального строительства
- ЗОНЫ ПЛАНИРУЕМОГО РАЗМЕЩЕНИЯ:**
- зоны планируемого размещения объектов капитального строительства
- | | |
|-------|--|
| 1 | номер участка территории |
| 1.1 | номер зоны планируемого размещения объектов капитального строительства |
| 2,373 | площадь участка территории, га |
| 2.6 | код вида разрешенного использования земельного участка и объектов капитального строительства |
| 30,8 | плотность застройки участка (тыс. кв.м/га) |
| 82,5 | высота зданий, строений, сооружений (м) |
| | максимальный процент застройки (%) |
- ЛИНИИ ГРАДОСТРОИТЕЛЬНОГО РЕГУЛИРОВАНИЯ:**
- СУЩЕСТВУЮЩИЕ:**
- красные линии улично-дорожной сети
 - границы технических зон инженерных коммуникаций и сооружений
 - границы береговых полос
 - границы прибрежных защитных полос
 - границы водоохранных зон
 - границы зон затопления и подтопления

- УСЛОВНЫЕ ОБОЗНАЧЕНИЯ:**
- границы санитарно-защитных зон (ориентировочных)
 - границы особо охраняемых природных территорий (за исключением памятников природы)
 - границы территорий и участков особо охраняемых природных территорий города Москвы, в пределах которых установлены режимы особой охраны
 - границы зон внеуличных пешеходных переходов
- ОТМЕНЯЕМЫЕ:**
- красные линии улично-дорожной сети
 - границы зон транспортных сооружений
- УСТАНАВЛИВАЕМЫЕ:**
- красные линии улично-дорожной сети
 - красные линии объектов дорожно-мостового строительства
- ЗАСТРОЙКА:**
- освобождение территории в установленном законом порядке

			1		
		2	3		
4	5	6	7	8	
9	10	11	12	13	
14	15	16	17	18	
		19	20	21	22
23	24	25	26	27	



УСЛОВНЫЕ ОБОЗНАЧЕНИЯ:

ГРАНИЦЫ:

- подготовки проекта планировки территории
- участков территорий
- зон планируемого размещения объектов капитального строительства

ЗОНЫ ПЛАНИРУЕМОГО РАЗМЕЩЕНИЯ:

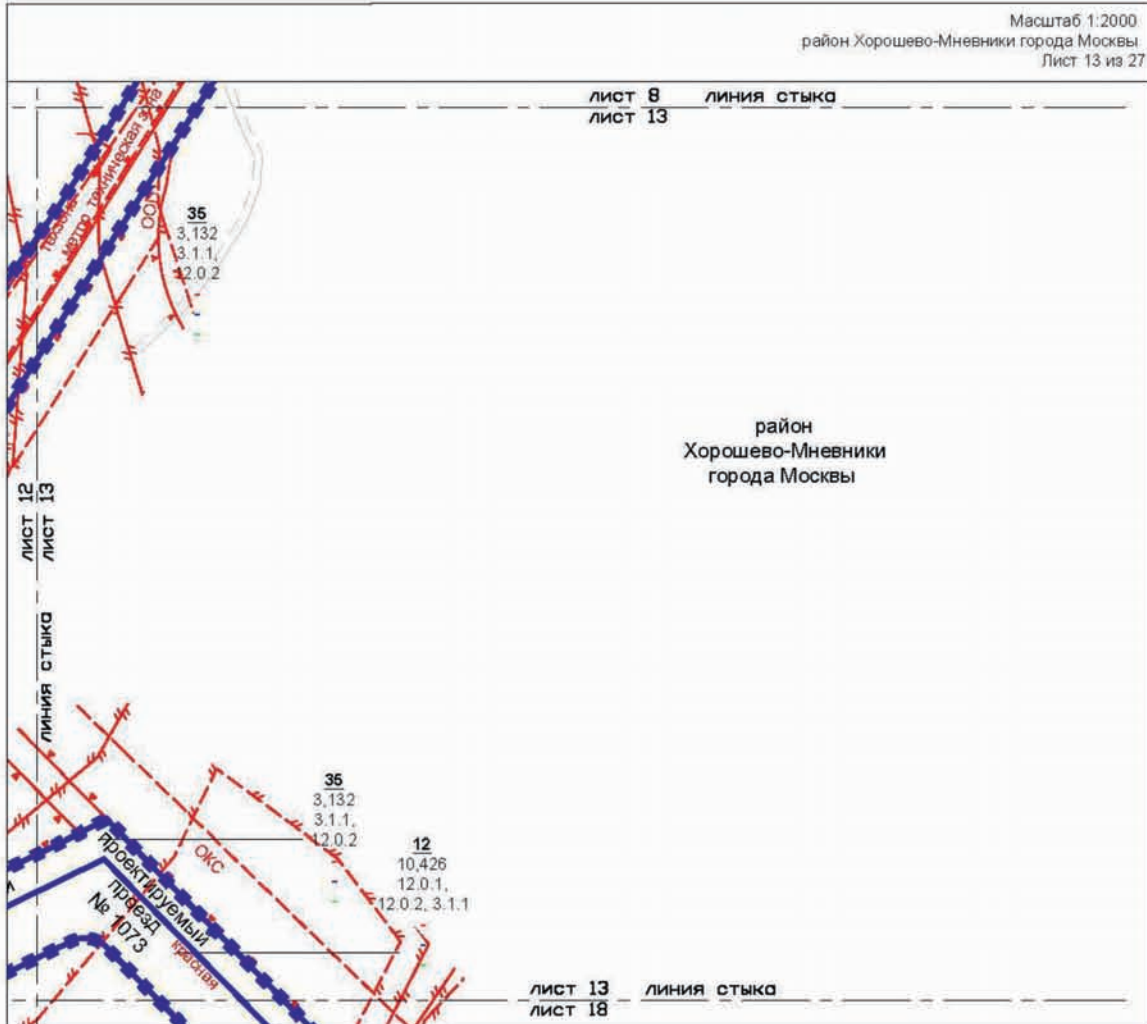
	зоны планируемого размещения объектов капитального строительства	ОПС	границы особо охраняемых природных территорий (за исключением памятников природы)
9	номер участка территории		границы территорий и участков особо охраняемых природных территорий города Москвы, в пределах которых установлены режимы особой охраны
9.1	номер зоны планируемого размещения объектов капитального строительства		границы зон размещения объектов капитального строительства на особо охраняемой природной территории
2,246	площадь участка территории, га		
12.0.2	код вида разрешенного использования земельного участка и объектов капитального строительства		
10	плотность застройки участка (тыс.кв.м/га)		
35	высота зданий, строений, сооружений (м)		
50	максимальный процент застройки (%)		

ЛИНИИ ГРАДОСТРОИТЕЛЬНОГО РЕГУЛИРОВАНИЯ:

СУЩЕСТВУЮЩИЕ:

- красные линии улично-дорожной сети
- границы технических зон инженерных коммуникаций и сооружений
- границы технических зон метрополитена
- границы береговых полос
- границы зон подтопления

				1	
			2	3	
4	5	6	7	8	
9	10	11	12	13	
14	15	16	17	18	
		19	20	21	22
23	24	25	26	27	



УСЛОВНЫЕ ОБОЗНАЧЕНИЯ:

- ГРАНИЦЫ:
- ■ ■ ■ ■ границы подготовки проекта планировки территории
 - границы участков территории

ЗОНЫ ПЛАНИРУЕМОГО РАЗМЕЩЕНИЯ:

- 12 номер участка территории
- 10,426 площадь участка территории, га
- 12.0.2 код вида разрешенного использования земельного участка и объектов капитального строительства
- плотность застройки участка (тыс.кв.м/га)
- высота зданий, строений, сооружений (м)
- максимальный процент застройки (%)

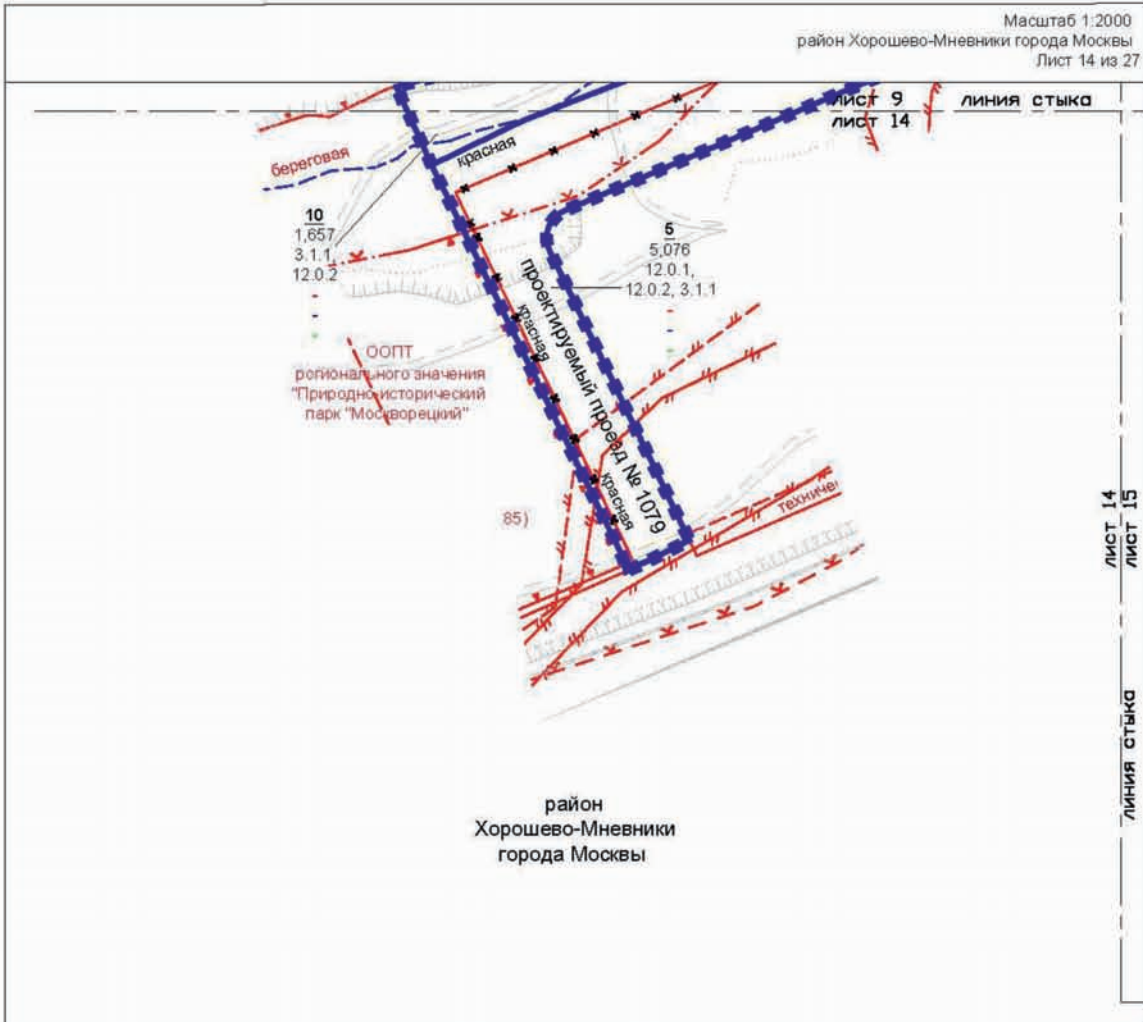
ЛИНИИ ГРАДОСТРОИТЕЛЬНОГО РЕГУЛИРОВАНИЯ:

- СУЩЕСТВУЮЩИЕ:
- красные линии улично-дорожной сети
 - границы технических зон инженерных коммуникаций и сооружений
 - границы зон подтопления

- границы особо охраняемых природных территорий (за исключением памятников природы)
- границы территорий и участков особо охраняемых природных территорий города Москвы, в пределах которых установлены режимы особой охраны
- границы зон размещения объектов капитального строительства на особо охраняемой природной территории

				1	
			2	3	
4	5	6	7	8	
9	10	11	12	13	
14	15	16	17	18	
	19	20	21	22	
23	24	25	26	27	

Масштаб 1:2000
район Хорошево-Мневники города Москвы
Лист 14 из 27

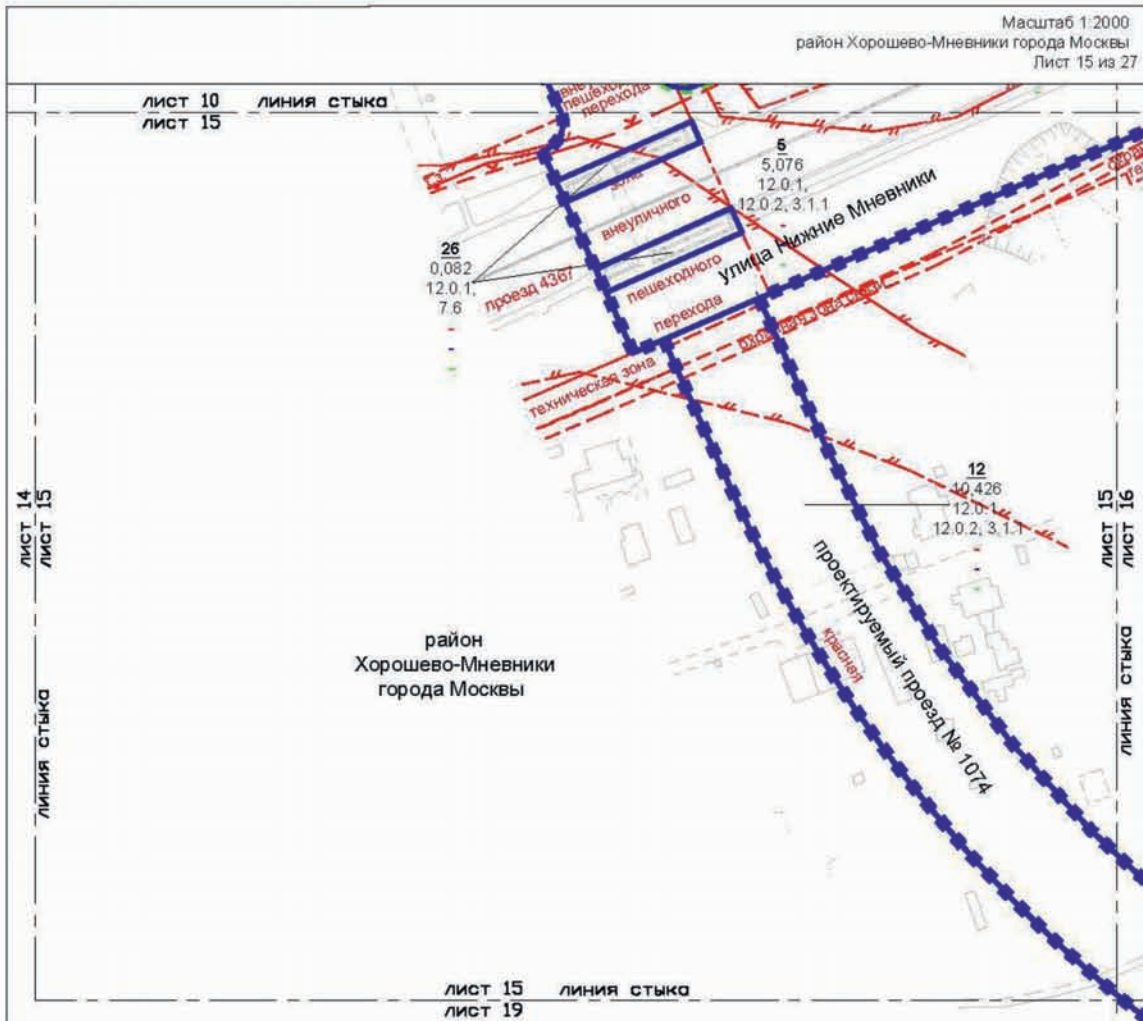


район
Хорошево-Мневники
города Москвы

УСЛОВНЫЕ ОБОЗНАЧЕНИЯ:

ГРАНИЦЫ:			
■ ■ ■ ■ ■	подготовки проекта планировки территории		границы особо охраняемых природных территорий (за исключением памятников природы)
— — — — —	участков территорий		границы зон размещения объектов капитального строительства на особо охраняемой природной территории
ЗОНЫ ПЛАНИРУЕМОГО РАЗМЕЩЕНИЯ:			границы территорий и участков особо охраняемых природных территорий города Москвы, в пределах которых установлены режимы особой охраны
5	номер участка территории		красные линии улично-дорожной сети
5,076	площадь участка территории, га		границы технических зон инженерных коммуникаций и сооружений
12.0.2	код вида разрешенного использования земельного участка и объектов капитального строительства		границы береговых полос
-	плотность застройки участка (тыс.кв.м/га)		границы прибрежных защитных полос
-	высота зданий, строений, сооружений (м)		границы водоохраных зон
-	максимальный процент застройки (%)		границы зон загопления и подтопления
ЛИНИИ ГРАДОСТРОИТЕЛЬНОГО РЕГУЛИРОВАНИЯ:			красные линии улично-дорожной сети
СУЩЕСТВУЮЩИЕ:			красные линии улично-дорожной сети
	красные линии улично-дорожной сети		
	границы технических зон инженерных коммуникаций и сооружений		
	границы береговых полос		
	границы прибрежных защитных полос		
	границы водоохраных зон		
	границы зон загопления и подтопления		

				1
			2	3
4	5	6	7	8
9	10	11	12	13
14	15	16	17	18
	19	20	21	22
23	24	25	26	27



УСЛОВНЫЕ ОБОЗНАЧЕНИЯ:

ГРАНИЦЫ:

- границы подготовки проекта планировки территории
- границы участков территорий

ЗОНЫ ПЛАНИРУЕМОГО РАЗМЕЩЕНИЯ:

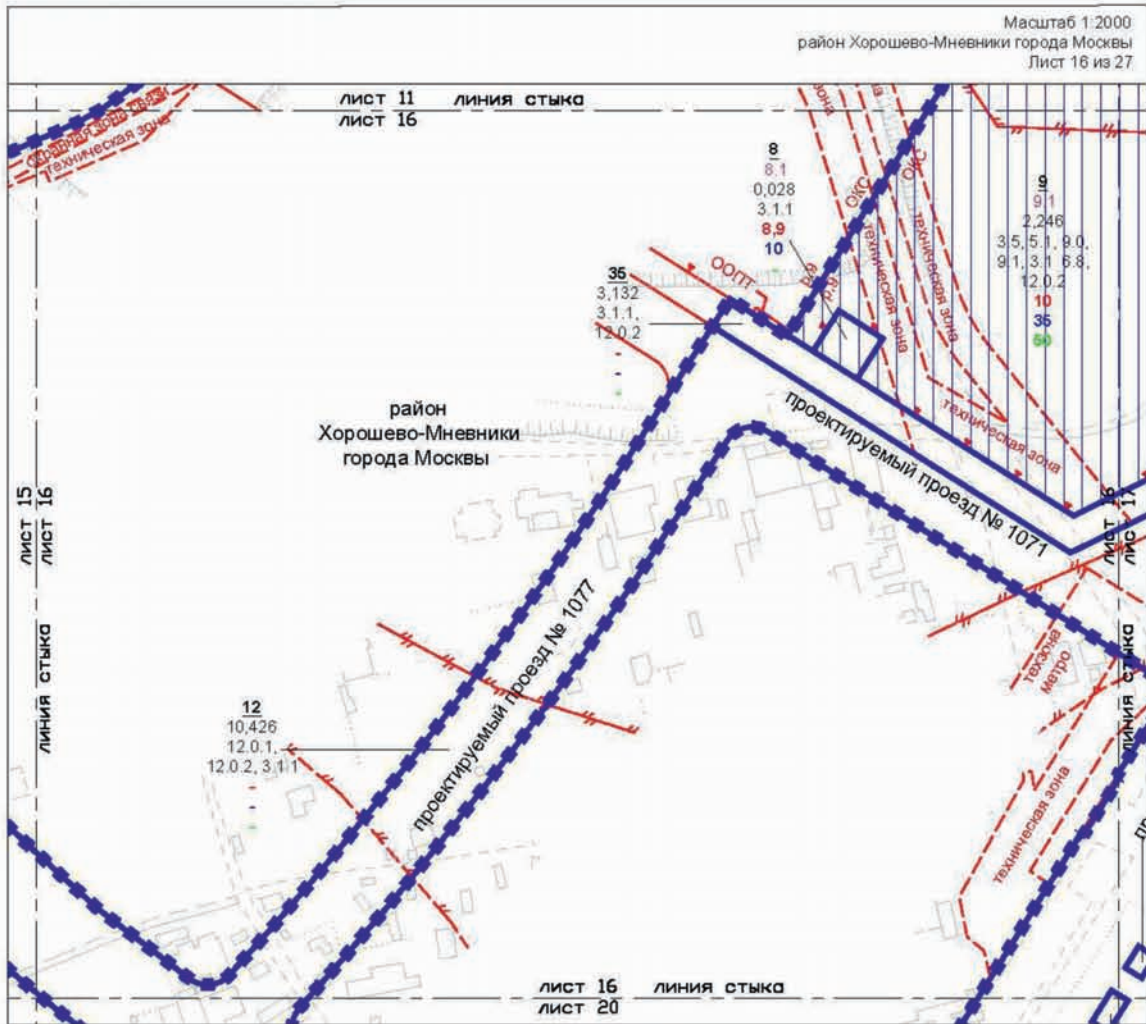
- 5** номер участка территории
- 5,076 площадь участка территории, га
- 12.0.2 код вида разрешенного использования земельного участка и объектов капитального строительства
- плотность застройки участка (тыс.кв.м/га)
- высота зданий, строений, сооружений (м)
- максимальный процент застройки (%)

ЛИНИИ ГРАДОСТРОИТЕЛЬНОГО РЕГУЛИРОВАНИЯ:

СУЩЕСТВУЮЩИЕ:

- красные линии улично-дорожной сети
- границы технических зон инженерных коммуникаций и сооружений
- границы зон внеуличных пешеходных переходов
- границы водоохранных зон
- границы зон затопления и подтопления
- границы охранных зон линий и сооружений связи

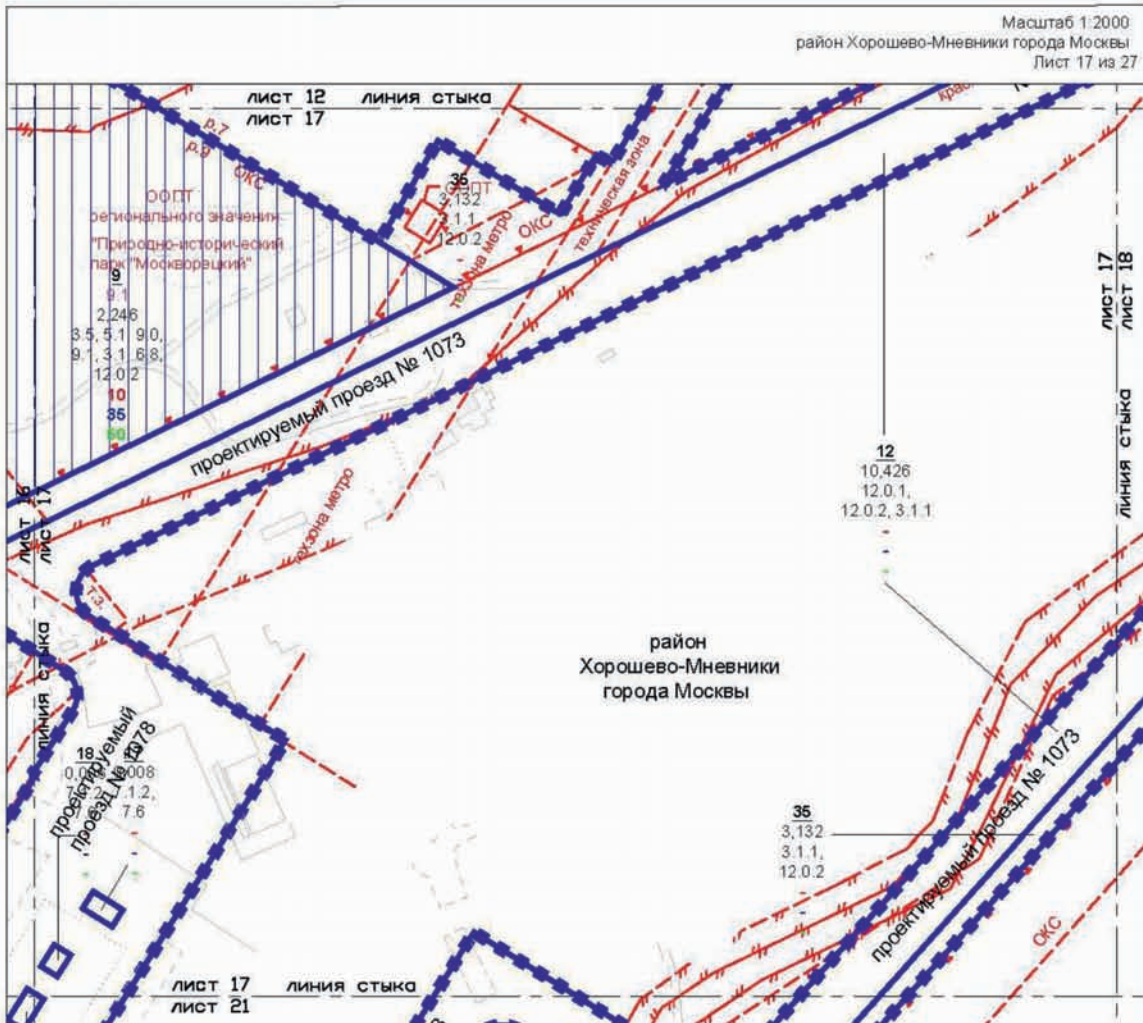
				1	
			2	3	
4	5	6	7	8	
9	10	11	12	13	
14	15	16	17	18	
	19	20	21	22	
23	24	25	26	27	



УСЛОВНЫЕ ОБОЗНАЧЕНИЯ:

- ГРАНИЦЫ:**
- границы подготовки проекта планировки территории
 - границы участков территорий
 - границы зон планируемого размещения объектов капитального строительства
 - границы охранных зон линий и сооружений связи
 - границы технических зон метрополитана
 - границы зон подтопления
- ЗОНЫ ПЛАНИРУЕМОГО РАЗМЕЩЕНИЯ:**
- зоны планируемого размещения объектов капитального строительства
- НОМЕРЫ:**
- 9** номер участка территории
 - 9.1** номер зоны планируемого размещения объектов капитального строительства
 - 2,246** площадь участка территории, га
 - 12.0.2** код вида разрешенного использования земельного участка и объектов капитального строительства
 - 10** плотность застройки участка (тыс.кв.м/га)
 - 35** высота зданий, строений, сооружений (м)
 - 50** максимальный процент застройки (%)
- ЛИНИИ ГРАДОСТРОИТЕЛЬНОГО РЕГУЛИРОВАНИЯ:**
- СУЩЕСТВУЮЩИЕ:**
- красные линии улично-дорожной сети
 - границы технических зон инженерных коммуникаций и сооружений
 - границы особо охраняемых природных территорий (за исключением памятников природы)
 - границы территорий и участков особо охраняемых природных территорий города Москвы, в пределах которых установлены режимы особой охраны
 - границы зон размещения объектов капитального строительства на особо охраняемой природной территории

				1	
			2	3	
4	5	6	7	8	
9	10	11	12	13	
14	15	16	17	18	
	19	20	21	22	
23	24	25	26	27	



УСЛОВНЫЕ ОБОЗНАЧЕНИЯ:

ГРАНИЦЫ:

- - - - - границы подготовки проекта планировки территории
- — — — — участки территорий
- — — — — зон планируемого размещения объектов капитального строительства
- - - - - границы технических зон метрополитена
- - - - - границы зон затопления и подтопления

ЗОНЫ ПЛАНИРУЕМОГО РАЗМЕЩЕНИЯ

	зоны планируемого размещения объектов капитального строительства
9	номер участка территории
9.1	номер зоны планируемого размещения объектов капитального строительства
2,246	площадь участка территории, га
12.0.2	код вида разрешенного использования земельного участка и объектов капитального строительства
10	плотность застройки участка (тыс.кв.м/га)
35	высота зданий, строений, сооружений (м)
56	максимальный процент застройки (%)

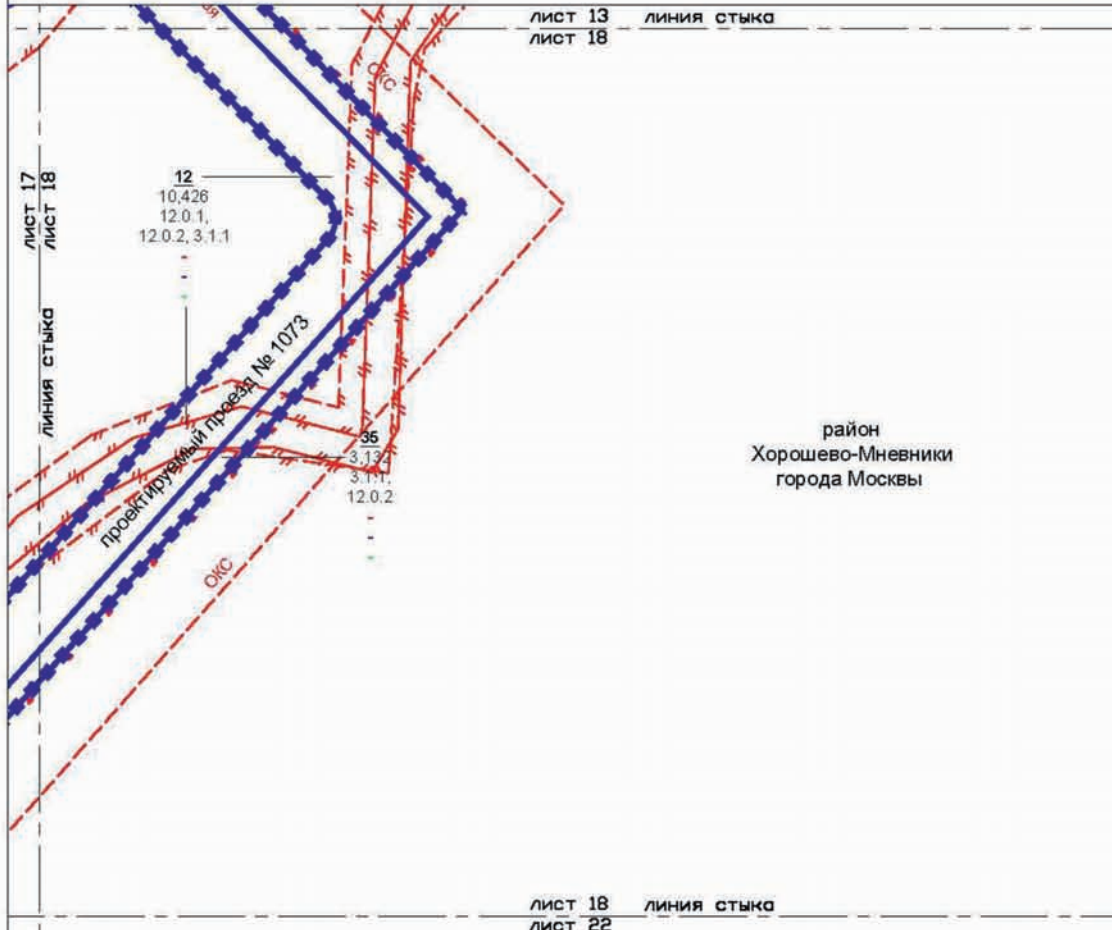
ЛИНИИ ГРАДОСТРОИТЕЛЬНОГО РЕГУЛИРОВАНИЯ:

СУЩЕСТВУЮЩИЕ:

- — — — — красные линии улично-дорожной сети
- - - - - границы технических зон инженерных коммуникаций и сооружений
- - - - - границы особо охраняемых природных территорий (за исключением памятников природы)
- - - - - границы территорий и участков особо охраняемых природных территорий города Москвы, в пределах которых установлены режимы особой охраны
- - - - - границы зон размещения объектов капитального строительства на особо охраняемой природной территории

			1	
		2	3	
4	5	6	7	8
9	10	11	12	13
14	15	16	17	18
	19	20	21	22
23	24	25	26	27

Масштаб 1:2000
район Хорошево-Мневники города Москвы
Лист 18 из 27



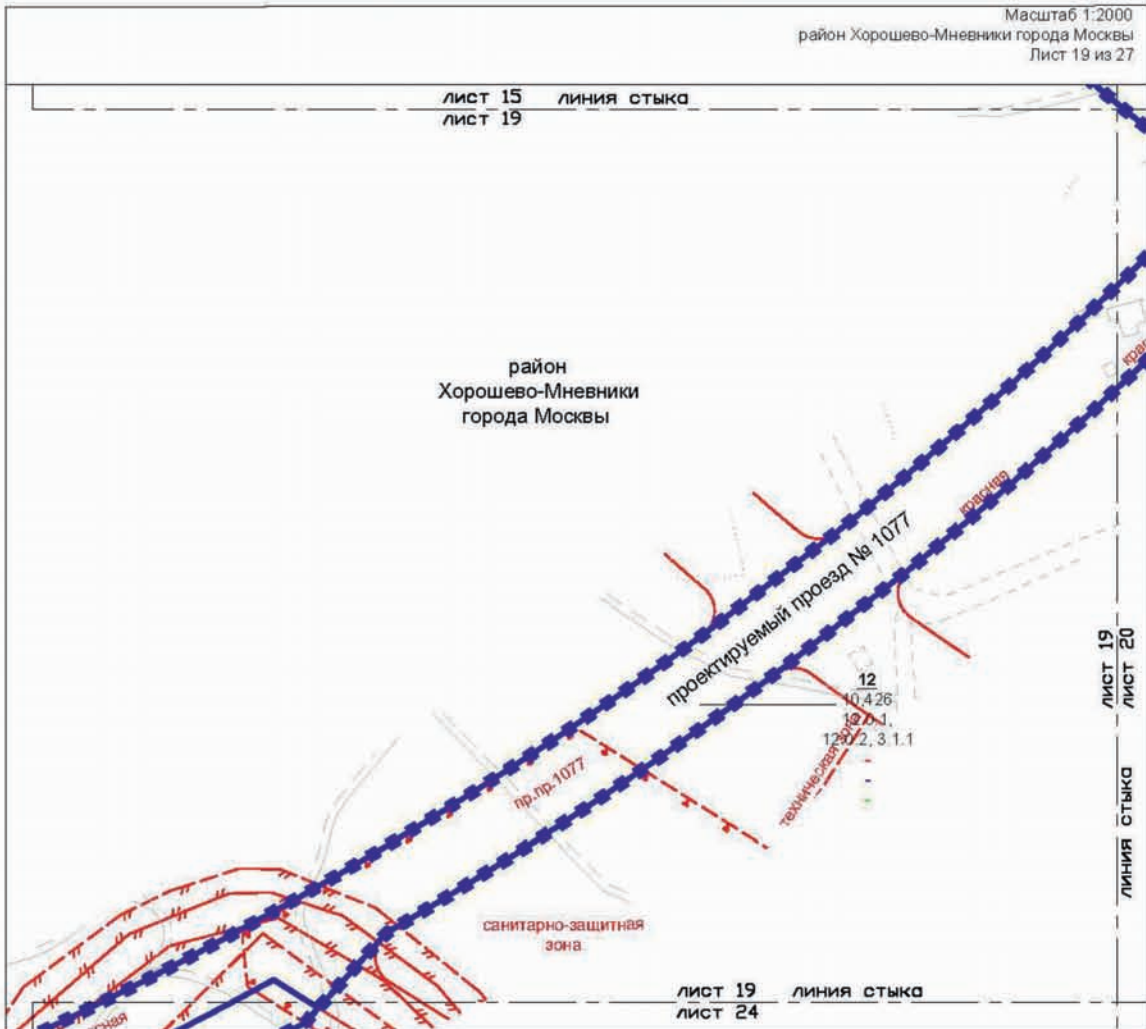
УСЛОВНЫЕ ОБОЗНАЧЕНИЯ:

- ГРАНИЦЫ:**
- границы подготовки проекта планировки территории
 - участки территорий
 - границы зон затопления и подтопления

- ЗОНЫ ПЛАНИРУЕМОГО РАЗМЕЩЕНИЯ:**
- 12** номер участка территории
 - 10,426 площадь участка территории, га
 - 12.0.2 код вида разрешенного использования земельного участка и объектов капитального строительства
 - плотность застройки участка (тыс. кв. м/га)
 - высота зданий, строений, сооружений (м)
 - максимальный процент застройки (%)

- ЛИНИИ ГРАДОСТРОИТЕЛЬНОГО РЕГУЛИРОВАНИЯ:**
- СУЩЕСТВУЮЩИЕ:**
- красные линии улично-дорожной сети
 - границы особо охраняемых природных территорий (за исключением памятников природы)
 - границы территорий и участков особо охраняемых природных территорий города Москвы, в пределах которых установлены режимы особой охраны
 - границы зон размещения объектов капитального строительства на особо охраняемой природной территории

				1	
			2	3	
4	5	6	7	8	
9	10	11	12	13	
14	15	16	17	18	
	19	20	21	22	
23	24	25	26	27	



УСЛОВНЫЕ ОБОЗНАЧЕНИЯ:

ГРАНИЦЫ:

- ■ ■ ■ ■ подготовки проекта планировки территории
- участков территорий

ЗОНЫ ПЛАНИРУЕМОГО РАЗМЕЩЕНИЯ:

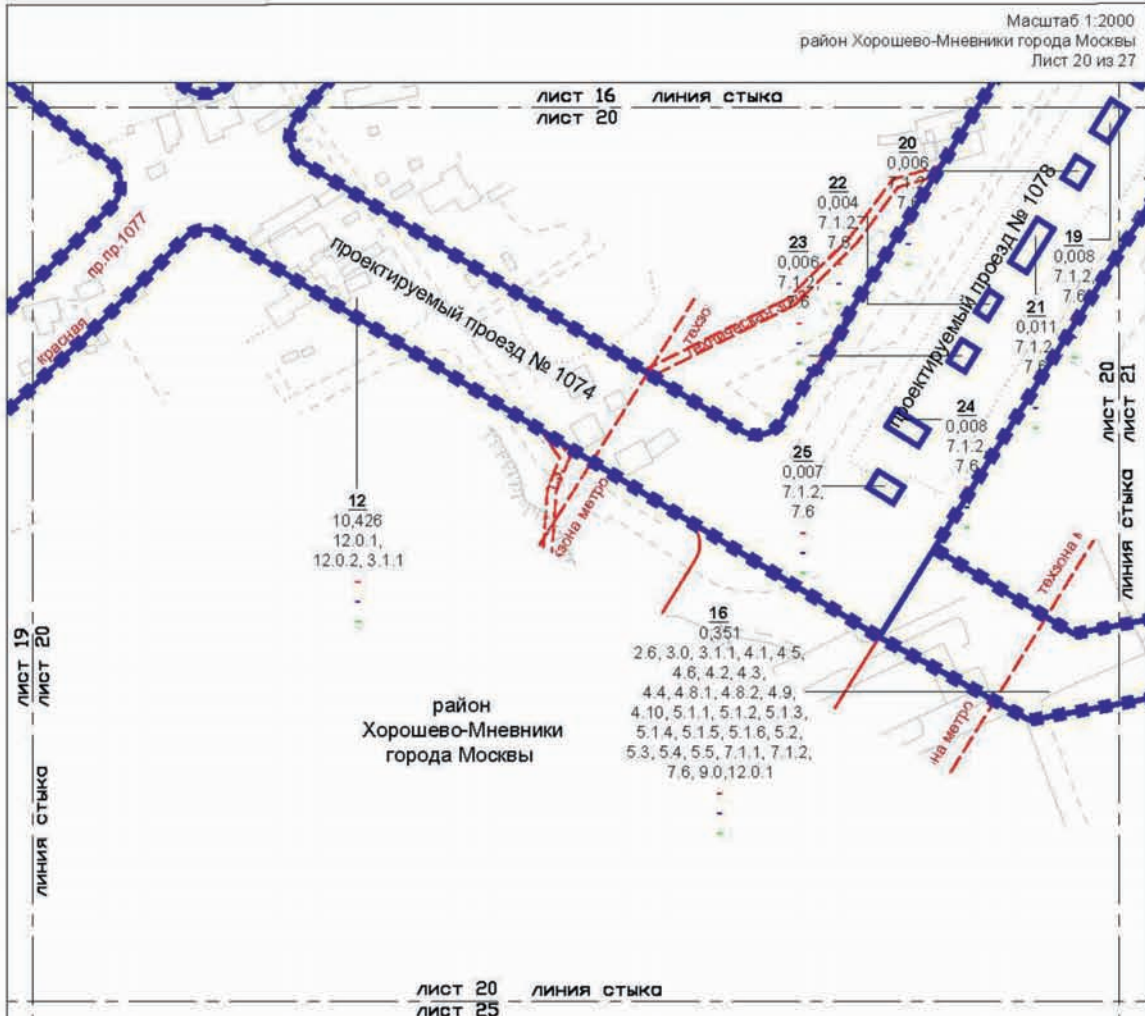
- 12** номер участка территории
- 10,426 площадь участка территории, га
- 12,0,2 код вида разрешенного использования земельного участка и объектов капитального строительства
- плотность застройки участка (тыс.кв.м/га)
- высота зданий, строений, сооружений (м)
- максимальный процент застройки (%)

ЛИНИИ ГРАДОСТРОИТЕЛЬНОГО РЕГУЛИРОВАНИЯ:

СУЩЕСТВУЮЩИЕ:

- красные линии улично-дорожной сети
- границы технических зон инженерных коммуникаций и сооружений
- границы зон затопления и подтопления
- границы санитарно-защитных зон (установленных)

			1	
		2	3	
4	5	6	7	8
9	10	11	12	13
14	15	16	17	18
	19	20	21	22
23	24	25	26	27

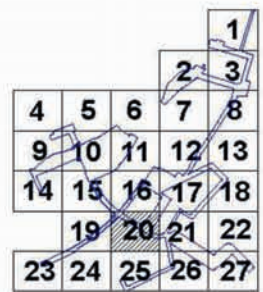


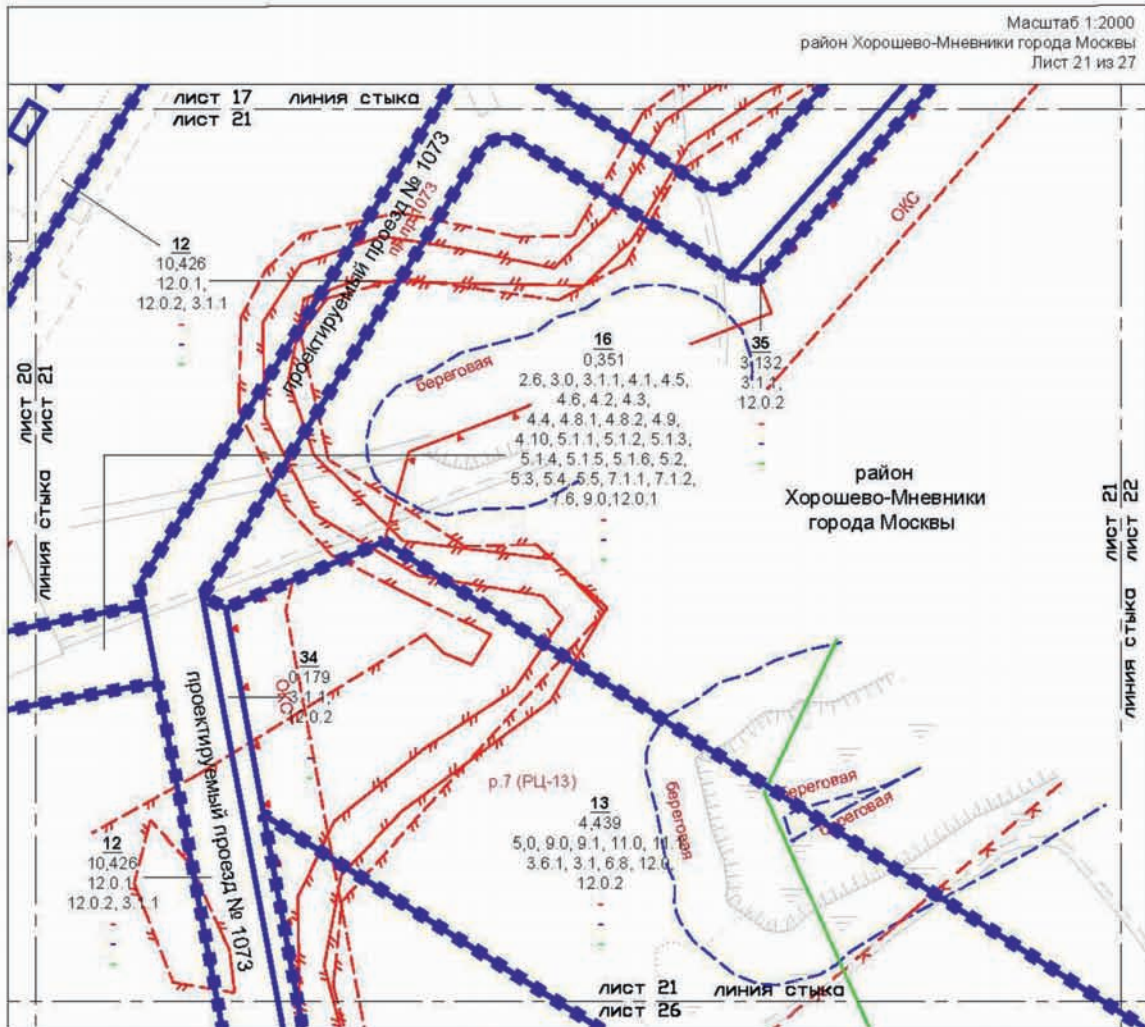
УСЛОВНЫЕ ОБОЗНАЧЕНИЯ:

- ГРАНИЦЫ:
 ■■■■■■ подготовки проекта планировки территории
 ————— участков территорий

- ЗОНЫ ПЛАНИРУЕМОГО РАЗМЕЩЕНИЯ:
- 12** номер участка территории
 - 10,426 площадь участка территории, га
 - 12.0.2 код вида разрешенного использования земельного участка и объектов капитального строительства
 - плотность застройки участка (тыс. кв. м/га)
 - высота зданий, строений, сооружений (м)
 - максимальный процент застройки (%)

- ЛИНИИ ГРАДОСТРОИТЕЛЬНОГО РЕГУЛИРОВАНИЯ:
- СУЩЕСТВУЮЩИЕ:
- красные линии — красные линии улично-дорожной сети
 - границы технических зон инженерных коммуникаций и сооружений
 - границы технических зон метрополитена





УСЛОВНЫЕ ОБОЗНАЧЕНИЯ:

- ГРАНИЦЫ:**
- границы подготовки проекта планировки территории
 - границы участков территорий
 - границы зон затопления и подтопления
- ЗОНЫ ПЛАНИРУЕМОГО РАЗМЕЩЕНИЯ:**
- 12** номер участка территории
 - 10,426 площадь участка территории, га
 - 12.0.2 код вида разрешенного использования земельного участка и объектов капитального строительства
 - плотность застройки участка (тыс. кв. м/га)
 - высота зданий, строений, сооружений (м)
 - максимальный процент застройки (%)
- ЛИНИИ ГРАДОСТРОИТЕЛЬНОГО РЕГУЛИРОВАНИЯ СУЩЕСТВУЮЩИЕ:**
- красные линии улично-дорожной сети
 - границы береговых полос
 - границы водоохранных зон
 - границы особо охраняемых природных территорий (за исключением памятников природы)
 - границы зон размещения объектов капитального строительства на особо охраняемой природной территории
 - границы территорий и участков особо охраняемых природных территорий города Москвы, в пределах которых установлены режимы особой охраны

				1	
			2	3	
4	5	6	7	8	
9	10	11	12	13	
14	15	16	17	18	
		19	20	21	22
23	24	25	26	27	

Масштаб 1:2000
 район Хорошево-Мневники города Москвы
 район Филевский парк города Москвы
 Лист 22 из 27

ЛИСТ 18 ЛИНИЯ СТЫКА
 ЛИСТ 22

ЛИСТ 21
 ЛИСТ 22
 ЛИНИЯ СТЫКА

район
 Хорошево-Мневники
 города Москвы

Москва-река

район
 Филевский парк
 города Москвы

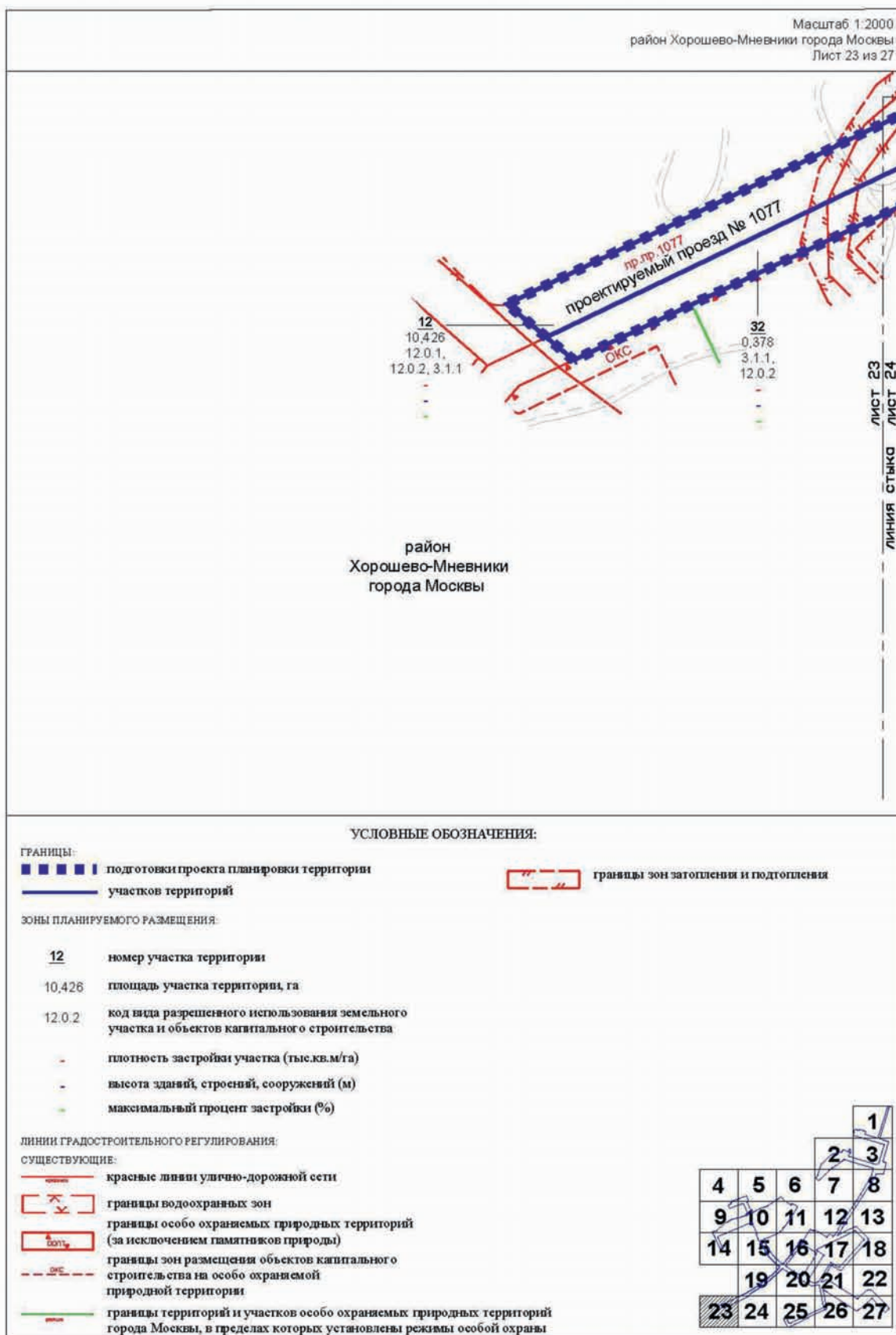
ЛИСТ 22 ЛИНИЯ СТЫКА
 ЛИСТ 27

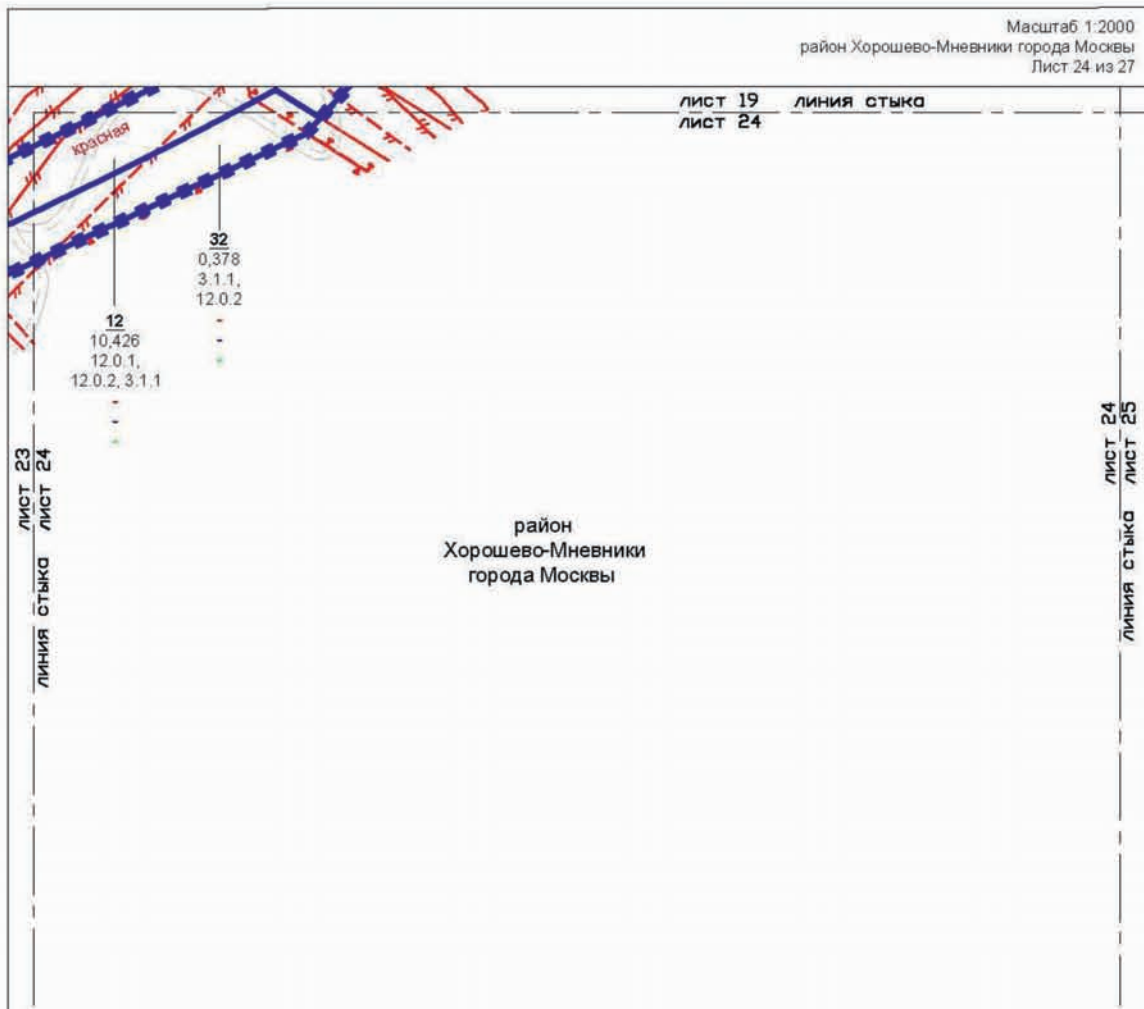
- ГРАНИЦЫ:**
- ■ ■ ■ ■ подготовка проекта планировки территории
 - районов города Москвы
 - участков территорий
- УСЛОВНЫЕ ОБОЗНАЧЕНИЯ:**
- красные линии объектов дорожно-мостового строительства

- ЗОНЫ ПЛАНИРУЕМОГО РАЗМЕЩЕНИЯ:**
- 14** номер участка территории
 - 0,946 площадь участка территории, га
 - 12.0.2 код вида разрешенного использования земельного участка и объектов капитального строительства
 - плотность застройки участка (тыс.кв.м/га)
 - высота зданий, строений, сооружений (м)
 - максимальный процент застройки (%)

- ЛИНИИ ГРАДОСТРОИТЕЛЬНОГО РЕГУЛИРОВАНИЯ:**
- СУЩЕСТВУЮЩИЕ:**
- красные линии улично-дорожной сети
 - границы береговых полос
 - границы прибрежных защитных полос
 - границы зон затопления
 - границы особо охраняемых природных территорий (за исключением памятников природы)
 - границы зон размещения объектов капитального строительства на особо охраняемой природной территории
 - границы территорий и участков особо охраняемых природных территорий города Москвы, в пределах которых установлены режимы особой охраны







УСЛОВНЫЕ ОБОЗНАЧЕНИЯ:

ГРАНИЦЫ:

- ■ ■ ■ ■ подготовки проекта планировки территории
- участков территорий



границы зон затопления и подтопления

ЗОНЫ ПЛАНИРУЕМОГО РАЗМЕЩЕНИЯ:

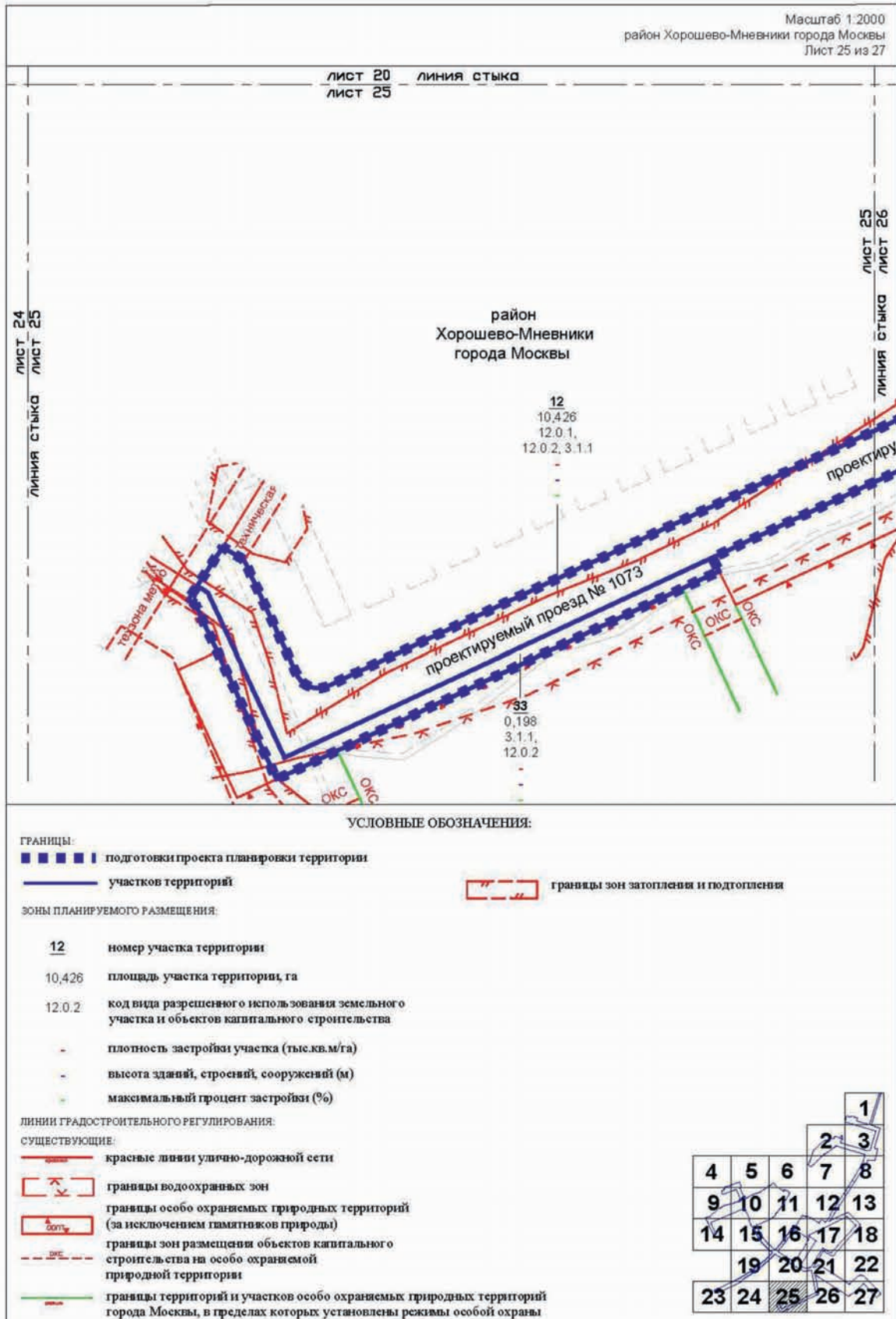
- 12** номер участка территории
- 10,426 площадь участка территории, га
- 12.0.2 код вида разрешенного использования земельного участка и объектов капитального строительства
- плотность застройки участка (пье.кв.м/га)
- высота зданий, строений, сооружений (м)
- максимальный процент застройки (%)

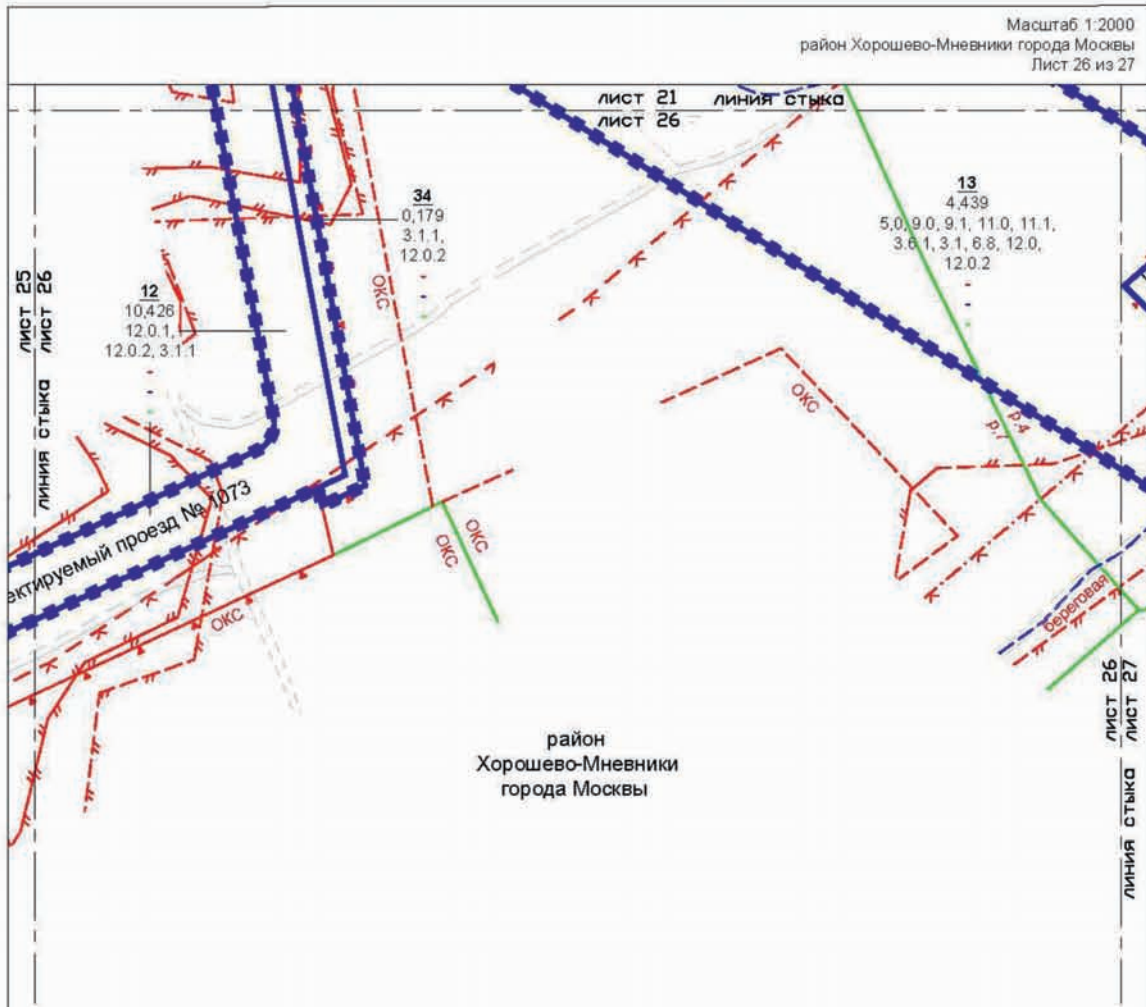
ЛИНИИ ГРАДОСТРОИТЕЛЬНОГО РЕГУЛИРОВАНИЯ:

СУЩЕСТВУЮЩИЕ:

- красные линии улично-дорожной сети
- границы санитарно-защитных зон (установленных)
- границы особо охраняемых природных территорий (за исключением памятников природы)
- границы зон размещения объектов капитального строительства на особо охраняемой природной территории
- границы территорий и участков особо охраняемых природных территорий города Москвы, в пределах которых установлены режимы особой охраны

				1	
			2	3	
4	5	6	7	8	
9	10	11	12	13	
14	15	16	17	18	
	19	20	21	22	
23	24	25	26	27	

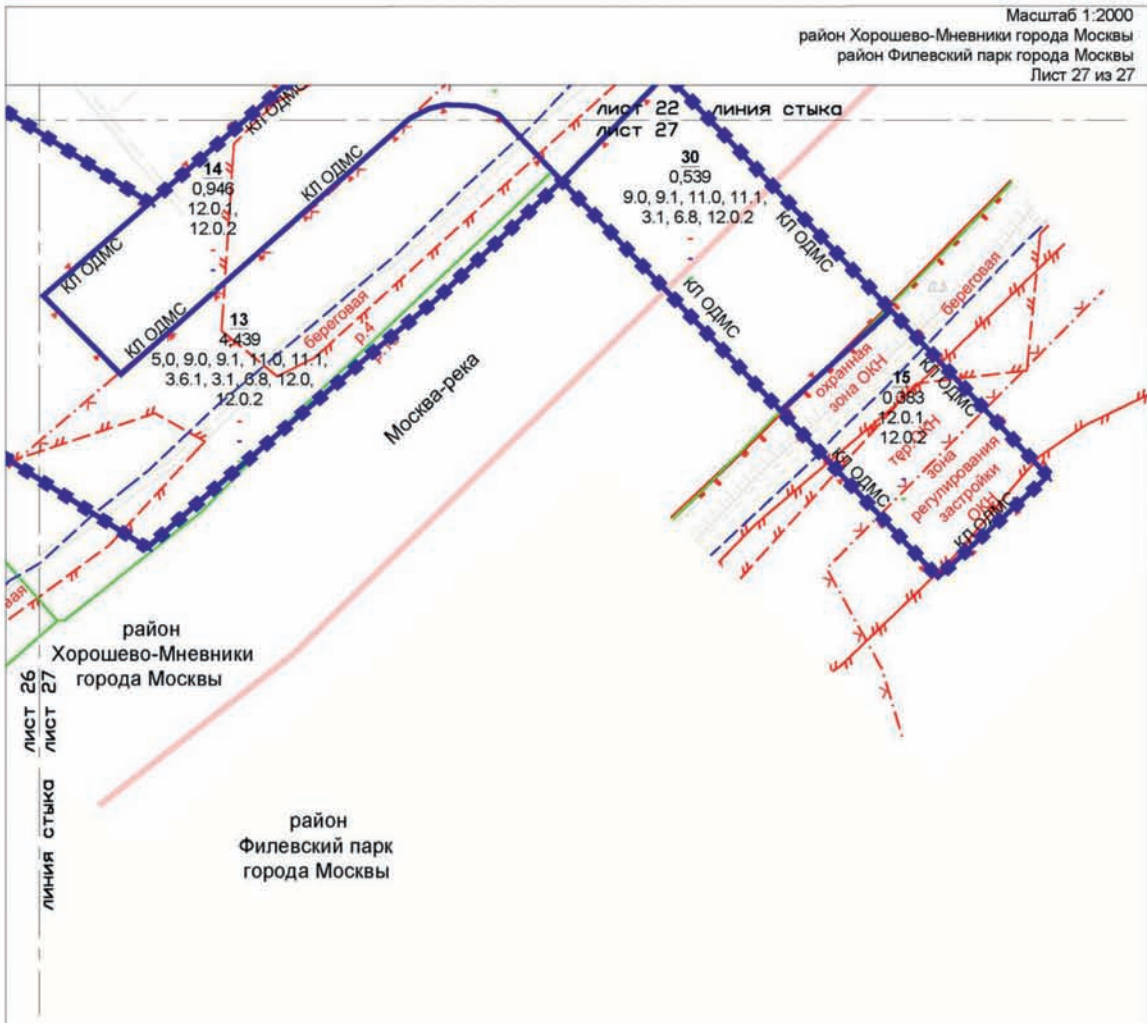




Масштаб 1:2000
район Хорошево-Мневники города Москвы
Лист 26 из 27

ГРАНИЦЫ:		УСЛОВНЫЕ ОБОЗНАЧЕНИЯ:	
■ ■ ■ ■ ■	подготовки проекта планировки территории	— — — — —	границы зон затопления и подтопления
— — — — —	участков территорий	— — — — —	красные линии объектов дорожно-мостового строительства
ЗОНЫ ПЛАНИРУЕМОГО РАЗМЕЩЕНИЯ:			
12	номер участка территории		
10,426	площадь участка территории, га		
12.0.2	код вида разрешенного использования земельного участка и объектов капитального строительства		
-	плотность застройки участка (тыс. кв. м/га)		
-	высота зданий, строений, сооружений (м)		
-	максимальный процент застройки (%)		
ЛИНИИ ГРАДОСТРОИТЕЛЬНОГО РЕГУЛИРОВАНИЯ:			
СУЩЕСТВУЮЩИЕ:			
— — — — —	красные линии улично-дорожной сети		
— — — — —	границы береговых полос		
— — — — —	границы прибрежных защитных полос		
— — — — —	границы водоохранных зон		
— — — — —	границы особо охраняемых природных территорий (за исключением памятников природы)		
— — — — —	границы зон размещения объектов капитального строительства на особо охраняемой природной территории		
— — — — —	границы территорий и участков особо охраняемых природных территорий города Москвы, в пределах которых установлены режимы особой охраны		





Масштаб 1:2000
район Хорошево-Мневники города Москвы
район Филевский парк города Москвы
Лист 27 из 27

ГРАНИЦЫ:

- подготовки проекта планировки территории
- районов города Москвы
- участков территории

ЗОНЫ ПЛАНИРУЕМОГО РАЗМЕЩЕНИЯ:

14 номер участка территории

0,946 площадь участка территории, га

12.0.2 код вида разрешенного использования земельного участка и объектов капитального строительства

- плотность застройки участка (тыс.кв.м/га)

- высота зданий, строений, сооружений (м)

- максимальный процент застройки (%)

ЛИНИИ ГРАДОСТРОИТЕЛЬНОГО РЕГУЛИРОВАНИЯ:

СУЩЕСТВУЮЩИЕ:

- красные линии улично-дорожной сети
- границы береговых полос
- границы прибрежных защитных полос
- границы территорий и участков особо охраняемых природных территорий города Москвы, в пределах которых установлены режимы особой охраны
- границы территорий объектов культурного наследия, включенных в единый государственный реестр объектов культурного наследия (памятников истории и культуры) народов Российской Федерации, а также территорий выявленных объектов культурного наследия
- границы охранных зон объектов культурного наследия

УСТАНОВЛИВАЕМЫЕ:

- красные линии объектов дорожно-мостового строительства
- границы зон регулирования застройки и хозяйственной деятельности
- границы особо охраняемых природных территорий (за исключением памятников природы)
- границы зон затопления и подтопления

УСЛОВНЫЕ ОБОЗНАЧЕНИЯ:

границы зон регулирования застройки и хозяйственной деятельности

границы особо охраняемых природных территорий (за исключением памятников природы)

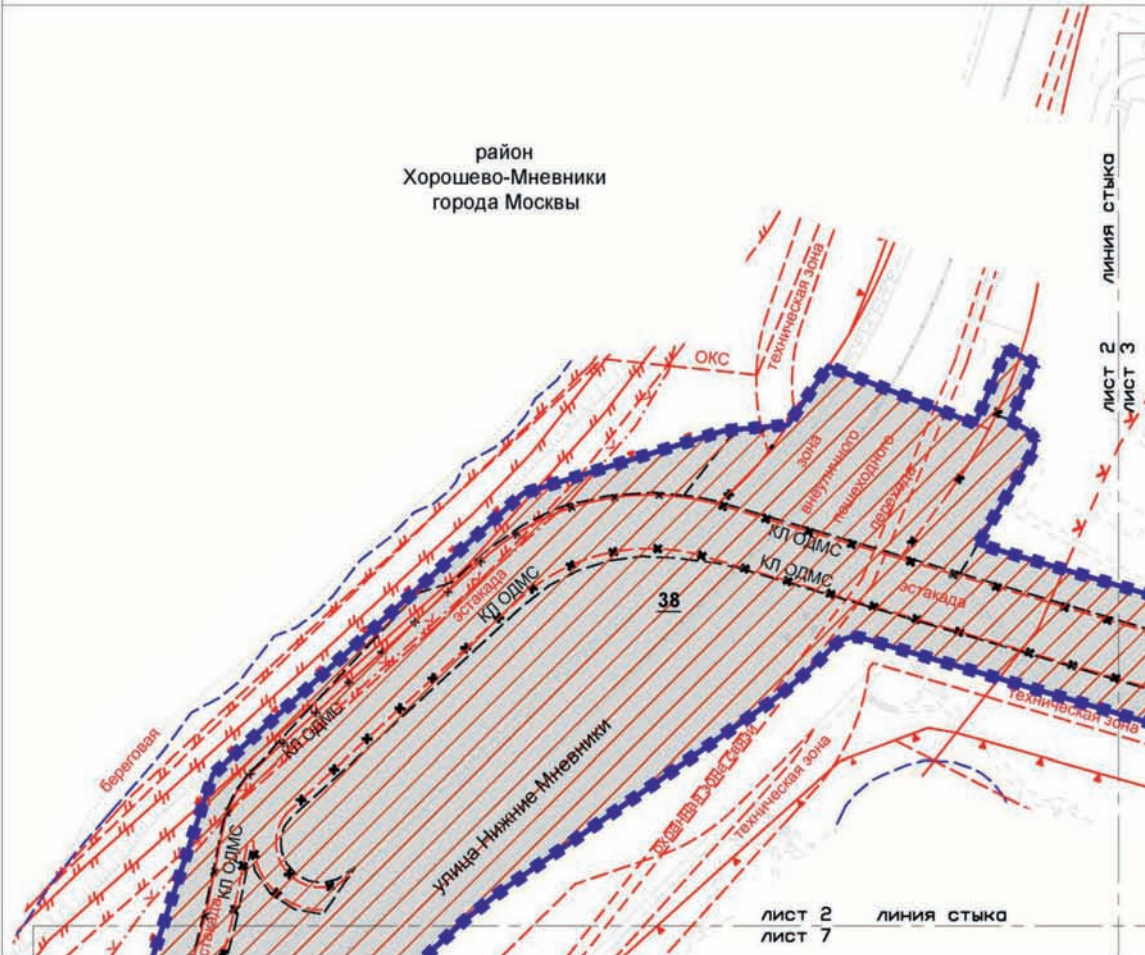
границы зон затопления и подтопления

красные линии объектов дорожно-мостового строительства

				1
			2	3
4	5	6	7	8
9	10	11	12	13
14	15	16	17	18
	19	20	21	22
23	24	25	26	27

Масштаб 1:2000
район Хорошево-Мневники города Москвы
Лист 2 из 27

район
Хорошево-Мневники
города Москвы



УСЛОВНЫЕ ОБОЗНАЧЕНИЯ:

ГРАНИЦЫ:
 границы подготовки проекта планировки территории
 границы участков территории

ЗОНЫ ПЛАНИРУЕМОГО РАЗМЕЩЕНИЯ:
 зоны планируемого размещения линейных объектов транспортной инфраструктуры
 зоны планируемого размещения линейных объектов инженерной инфраструктуры (траассировка уточняется на стадии подготовки проектной документации)
38 номер участка территории

ЛИНИИ ГРАДОСТРОИТЕЛЬНОГО РЕГУЛИРОВАНИЯ:

СУЩЕСТВУЮЩИЕ:
 красные линии улично-дорожной сети
 границы технических зон инженерных коммуникаций и сооружений
 границы береговых полос
 границы водоохраных зон
 границы прибрежных защитных полос
 границы особо охраняемых природных территорий (за исключением памятников природы)
 границы территорий и участков особо охраняемых природных территорий города Москвы, в пределах которых установлены режимы особой охраны
 границы зон размещения объектов капитального строительства на особо охраняемой природной территории

границы зон затопления и подтопления
 границы охранных зон линий и сооружений связи
 границы зон внеуличных пешеходных переходов
ОТМЕНЯЕМЫЕ:
 границы зон транспортных сооружений
 границы зон внеуличных пешеходных переходов
 красные линии улично-дорожной сети
 границы технических зон инженерных коммуникаций и сооружений
УСТАНОВЛИВАЕМЫЕ:
 границы зон внеуличных пешеходных переходов
 красные линии улично-дорожной сети
 границы зон объектов дорожно-мостового строительства

					1
				2	3
4	5	6	7	8	
9	10	11	12	13	
14	15	16	17	18	
		19	20	21	22
23	24	25	26	27	

ЛИСТ 2 ЛИНИЯ СТЫКА
ЛИСТ 7

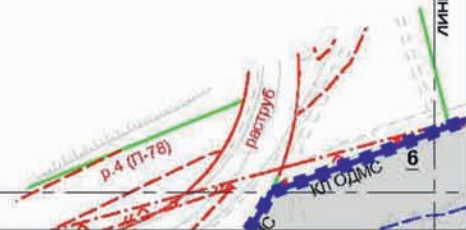
ЛИСТ 2 ЛИНИЯ СТЫКА
ЛИСТ 3

Масштаб 1:2000
район Крылатское города Москвы
Лист 4 из 27

район
Крылатское
города Москвы

ЛИСТ 4
ЛИСТ 5
ЛИНИЯ СТЫКА

ЛИНИЯ СТЫКА ЛИСТ 4
ЛИСТ 9



УСЛОВНЫЕ ОБОЗНАЧЕНИЯ:

ГРАНИЦЫ:

- ■ ■ ■ ■ подготовки проекта планировки территории
- границ участков территорий

УСТАНОВЛИВАЕМЫЕ:

- красные линии объектов дорожно-мостового строительства

ЗОНЫ ПЛАНИРУЕМОГО РАЗМЕЩЕНИЯ:

- зоны планируемого размещения линейных объектов транспортной инфраструктуры

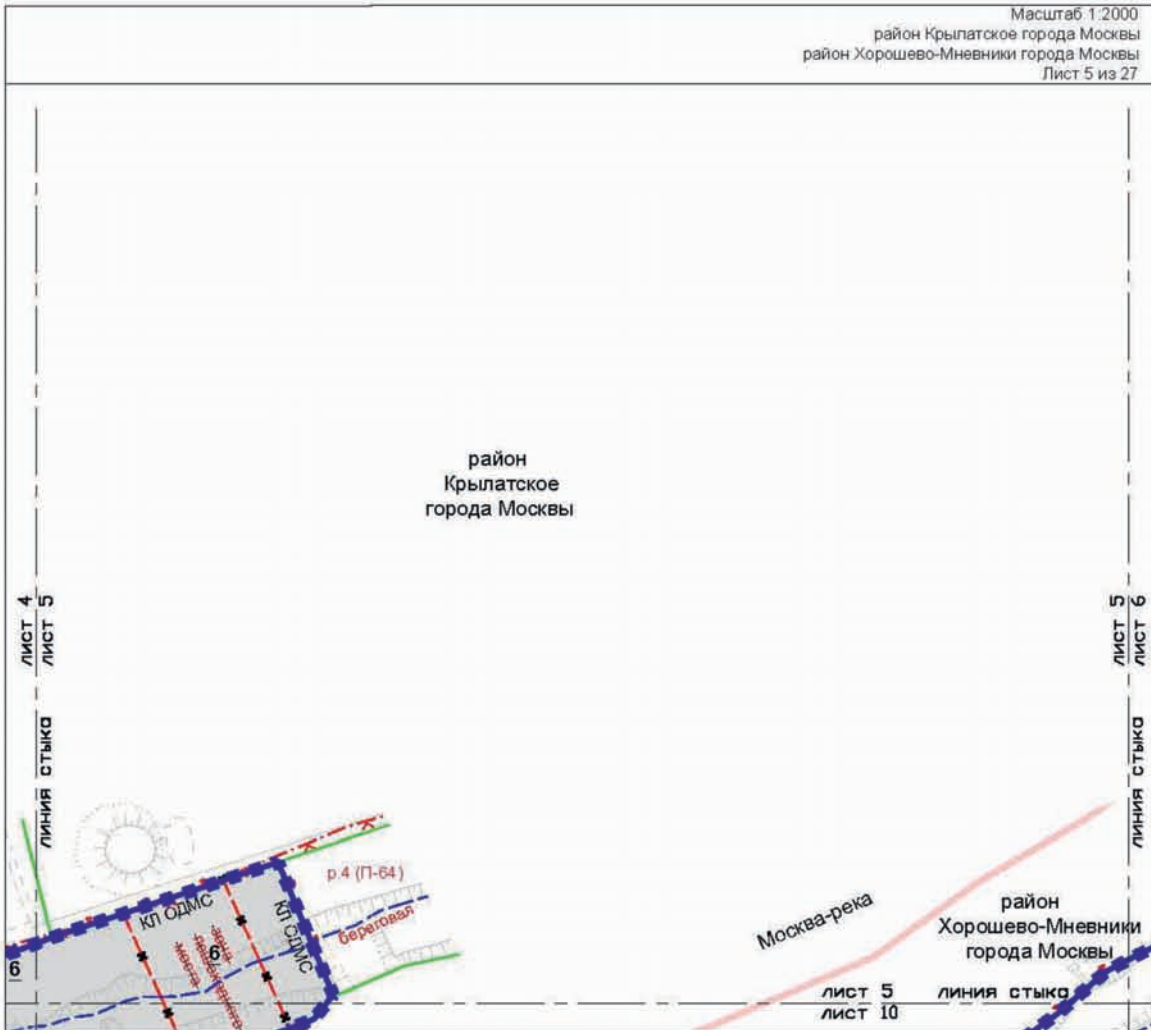
6 номер участка территории

ЛИНИИ ГРАДОСТРОИТЕЛЬНОГО РЕГУЛИРОВАНИЯ:

СУЩЕСТВУЮЩИЕ:

- красные линии улично-дорожной сети
- границы береговых полос
- границы прибрежных защитных полос
- границы зон затопления
- границы особо охраняемых природных территорий (за исключением памятников природы)
- границы зон размещения объектов капитального строительства на особо охраняемой природной территории
- границы территорий и участков особо охраняемых природных территорий города Москвы, в пределах которых установлены режимы особой охраны

					1
				2	3
4	5	6	7	8	
9	10	11	12	13	
14	15	16	17	18	
	19	20	21	22	
23	24	25	26	27	

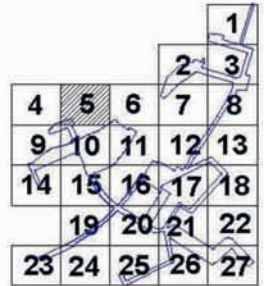


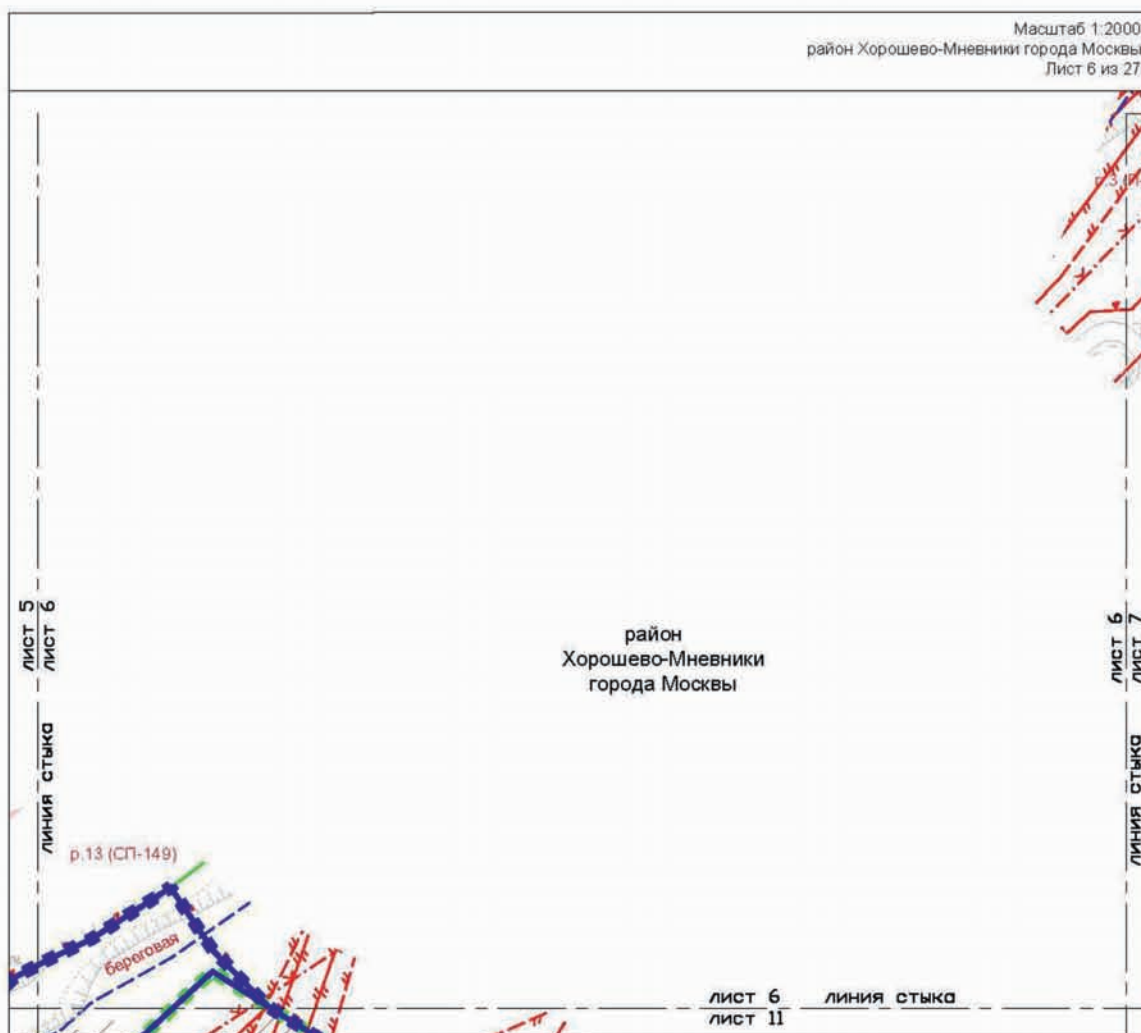
УСЛОВНЫЕ ОБОЗНАЧЕНИЯ:

- ГРАНИЦЫ:**
- подготовки проекта планировки территории
 - районов города Москвы
 - участков территорий
- ЗОНЫ ПЛАНИРУЕМОГО РАЗМЕЩЕНИЯ:**
- зоны планируемого размещения линейных объектов транспортной инфраструктуры
 - номер участка территории
- ОТМЕНЯЕМЫЕ:**
- границы зон транспортных сооружений
- УСТАНОВЛИВАЕМЫЕ:**
- красные линии объектов дорожно-мостового строительства

ЛИНИИ ГРАДОСТРОИТЕЛЬНОГО РЕГУЛИРОВАНИЯ:

- СУЩЕСТВУЮЩИЕ:**
- красные линии улично-дорожной сети
 - границы береговых полос
 - границы прибрежных защитных полос
 - границы особо охраняемых природных территорий (за исключением памятников природы)
 - границы зон размещения объектов капитального строительства на особо охраняемой природной территории
 - границы территорий и участков особо охраняемых природных территорий города Москвы, в пределах которых установлены режимы особой охраны

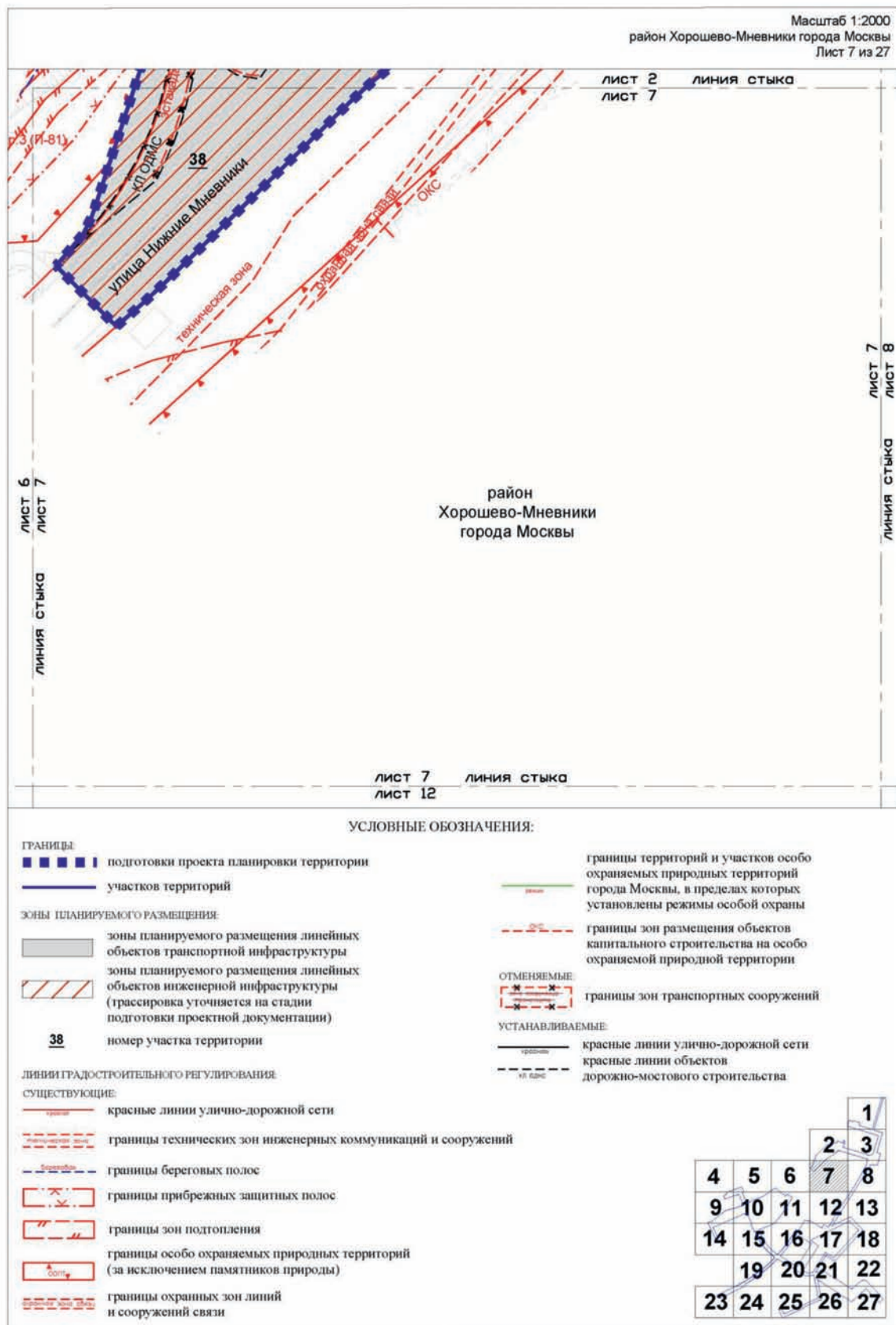


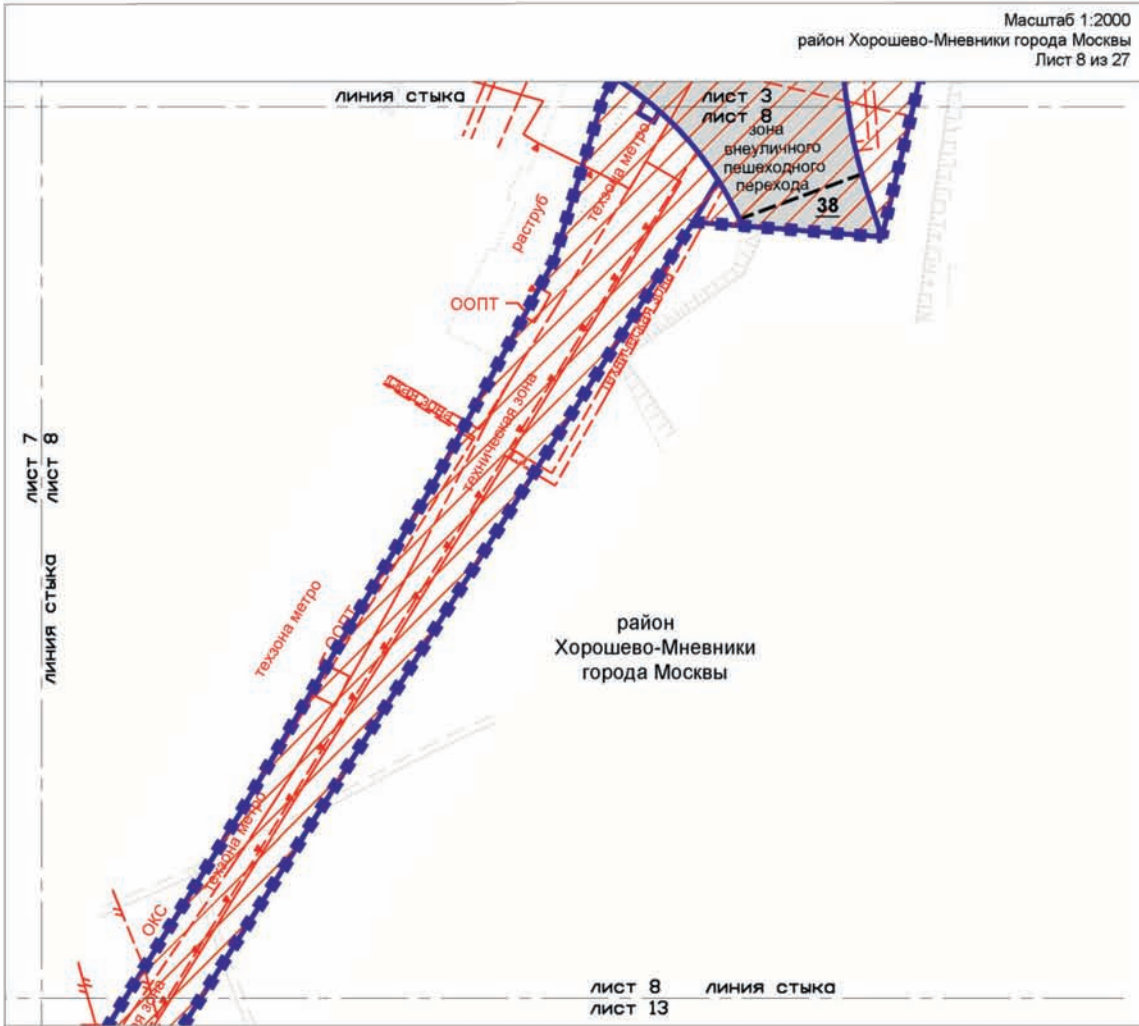


УСЛОВНЫЕ ОБОЗНАЧЕНИЯ:

- ГРАНИЦЫ:**
- подготовка проекта планировки территории
 - участков территорий
 - элементов планировочной структуры
- ЛИНИИ ГРАДОСТРОИТЕЛЬНОГО РЕГУЛИРОВАНИЯ:**
- СУЩЕСТВУЮЩИЕ:**
- красные линии улично-дорожной сети
 - границы береговых полос
 - границы прибрежных защитных полос
 - границы зон затопления и подтопления
 - границы особо охраняемых природных территорий (за исключением памятников природы)
 - границы территорий и участков особо охраняемых природных территорий города Москвы, в пределах которых установлены режимы особой охраны

					1
				2	3
4	5	6	7	8	
9	10	11	12	13	
14	15	16	17	18	
	19	20	21	22	
23	24	25	26	27	





УСЛОВНЫЕ ОБОЗНАЧЕНИЯ:

ГРАНИЦЫ:

- границы подготовки проекта планировки территории
- границы участков территории

ЗОНЫ ПЛАНИРУЕМОГО РАЗМЕЩЕНИЯ:

- зоны планируемого размещения линейных объектов транспортной инфраструктуры
- зоны планируемого размещения линейных объектов инженерной инфраструктуры (трассировка уточняется на стадии подготовки проектной документации)
- 38** номер участка территории

- границы территорий и участков особо охраняемых природных территорий города Москвы, в пределах которых установлены режимы особой охраны

- границы зон размещения объектов капитального строительства на особо охраняемой природной территории

УСТАНОВЛИВАЕМЫЕ:

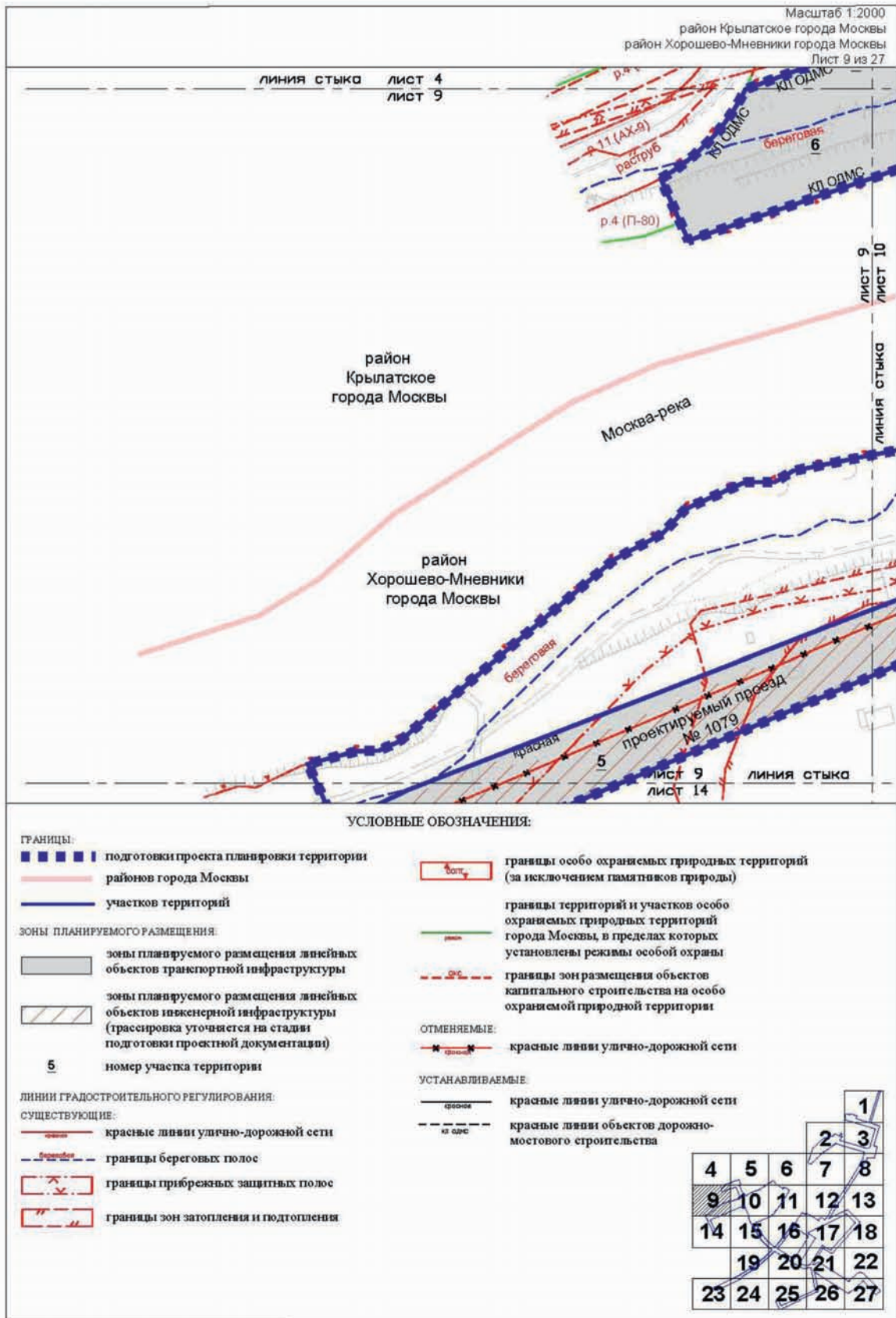
- границы зон внеуличных пешеходных переходов
- красные линии улично-дорожной сети

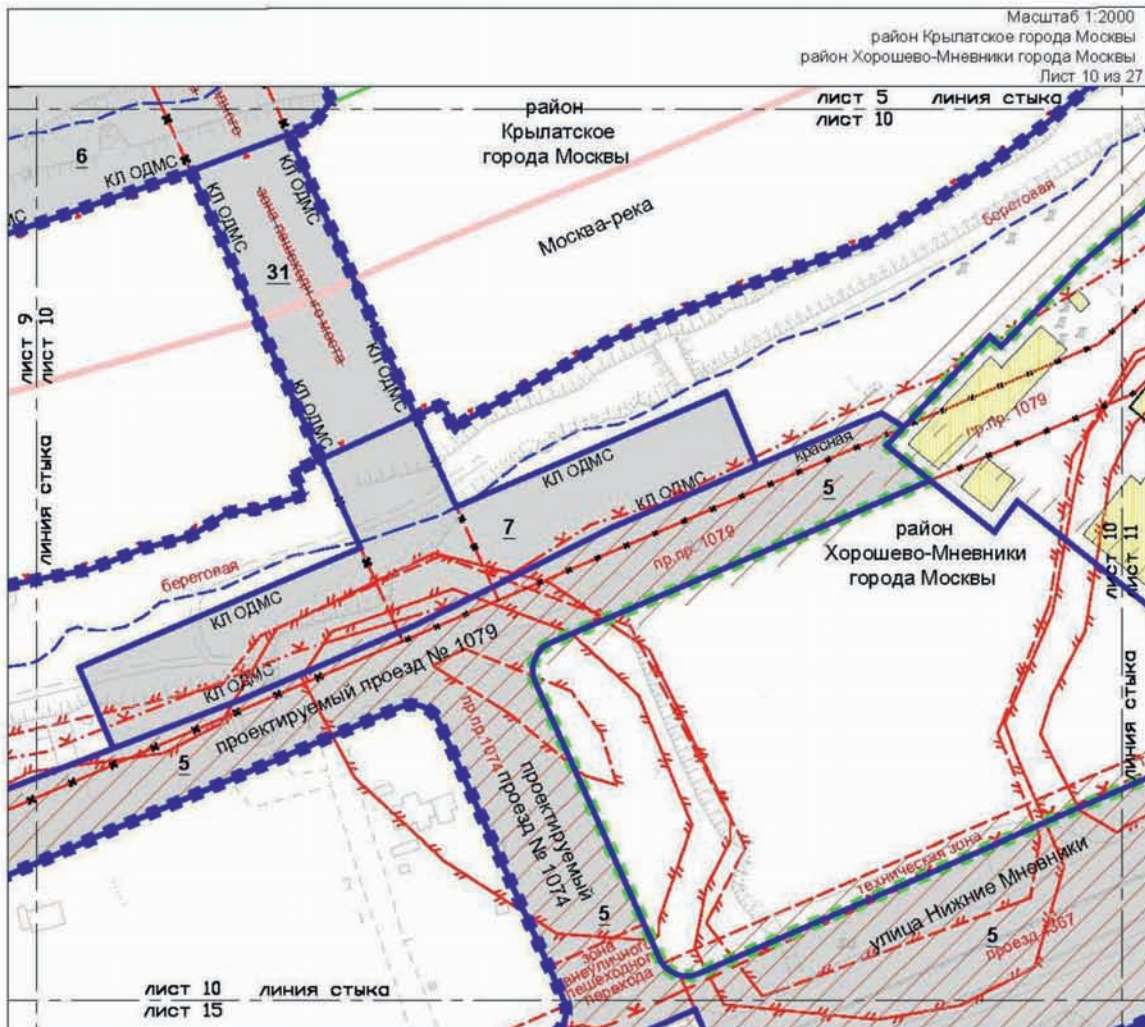
ЛИНИИ ГРАДОСТРОИТЕЛЬНОГО РЕГУЛИРОВАНИЯ:

СУЩЕСТВУЮЩИЕ:

- красные линии улично-дорожной сети
- границы технических зон инженерных коммуникаций и сооружений
- границы технических зон метрополитена
- границы зон подтопления
- границы особо охраняемых природных территорий (за исключением памятников природы)







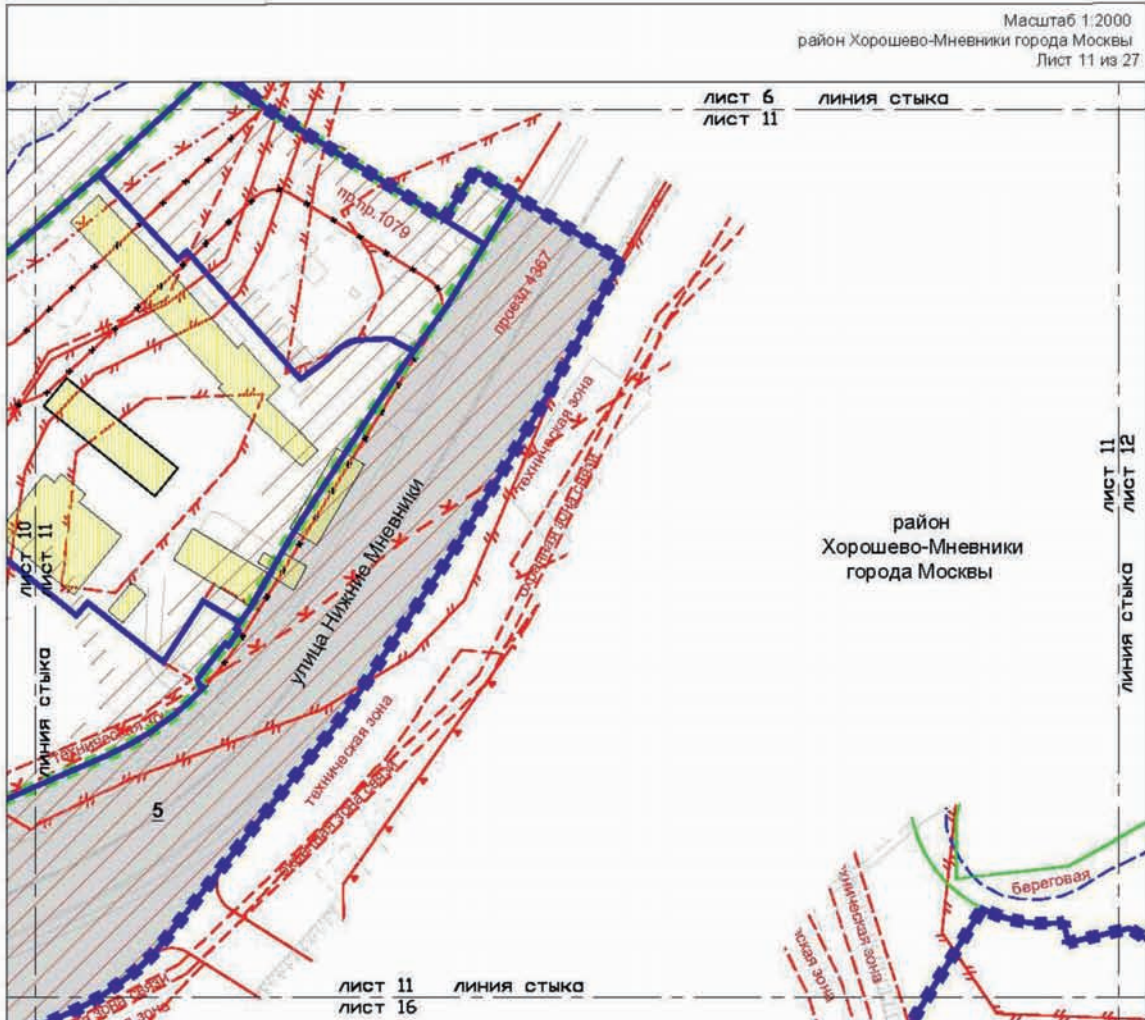
- ГРАНИЦЫ:**
- ■ ■ ■ ■ подготовки проекта планировки территории
 - — — — — районов города Москвы
 - ■ ■ ■ ■ элементов планировочной структуры
 - — — — — участков территорий

- ЗОНЫ ПЛАНИРУЕМОГО РАЗМЕЩЕНИЯ:**
- зоны планируемого размещения линейных объектов транспортной инфраструктуры
 - зоны планируемого размещения линейных объектов инженерной инфраструктуры (транспортировка уточняется на стадии подготовки проектной документации)
 - 5** номер участка территории

- ЛИНИИ ГРАДОСТРОИТЕЛЬНОГО РЕГУЛИРОВАНИЯ:**
существующие:
- — — — — красные линии улично-дорожной сети
 - — — — — границы технических зон инженерных коммуникаций и сооружений
 - — — — — границы береговых полос
 - — — — — границы прибрежных защитных полос
 - — — — — границы водоохранных зон
 - — — — — границы зон затопления и подтопления

- УСЛОВНЫЕ ОБОЗНАЧЕНИЯ:**
- **ОПАСНО** границы особо охраняемых природных территорий (за исключением памятников природы)
 - — — — — границы территорий и участков особо охраняемых природных территорий города Москвы, в пределах которых установлены режимы особой охраны
 - — — — — границы зон внеуличных пешеходных переходов
 - ОТМЕНЯЕМЫЕ:**
 - — — — — красные линии улично-дорожной сети
 - — — — — границы зон транспортных сооружений
 - УСТАНАВЛИВАЕМЫЕ:**
 - — — — — красные линии улично-дорожной сети
 - — — — — красные линии объектов дорожно-мостового строительства
 - ЗАСТРОЙКА:**
 - освобождение территории в установленном законом порядке

			1	
		2	3	
4	5	6	7	8
9	10	11	12	13
14	15	16	17	18
		19	20	21
23	24	25	26	27



ГРАНИЦЫ: УСЛОВНЫЕ ОБОЗНАЧЕНИЯ:

- ■ ■ ■ ■ подготовка проекта планировки территории
- ■ ■ ■ ■ элементов планировочной структуры
- — — — — участков территорий

ЗОНЫ ПЛАНИРУЕМОГО РАЗМЕЩЕНИЯ:

- зоны планируемого размещения линейных объектов транспортной инфраструктуры
- зоны планируемого размещения линейных объектов инженерной инфраструктуры (трассировка уточняется на стадии подготовки проектной документации)
- 5 номер участка территории

ЛИНИИ ГРАДОСТРОИТЕЛЬНОГО РЕГУЛИРОВАНИЯ:

- СУЩЕСТВУЮЩИЕ:
- красные линии улично-дорожной сети
 - границы технических зон инженерных коммуникаций и сооружений
 - границы береговых полос
 - границы прибрежных защитных полос
 - границы водоохраных зон
 - границы зон затопления и подтопления
 - границы особо охраняемых природных территорий (за исключением памятников природы)

- УСТАНОВЛЕННЫЕ:
- границы территорий и участков особо охраняемых природных территорий города Москвы, в пределах которых установлены режимы особой охраны
 - границы зон размещения объектов капитального строительства на особо охраняемой природной территории
 - границы охранных зон линий и сооружений связи

ОТМЕНЯЕМЫЕ:

- красные линии улично-дорожной сети

- границы технических зон инженерных коммуникаций и сооружений

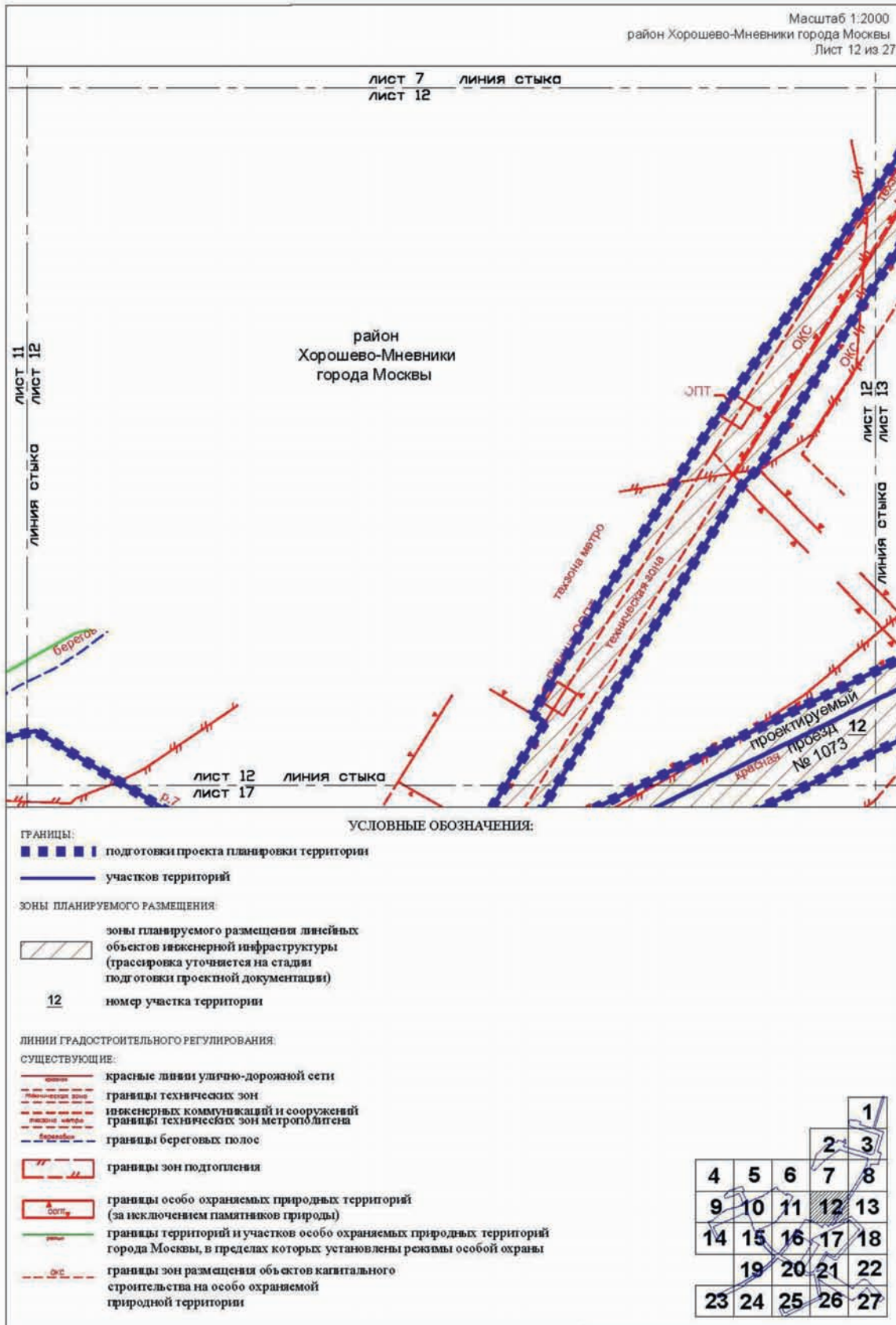
УСТАНОВЛИВАЕМЫЕ:

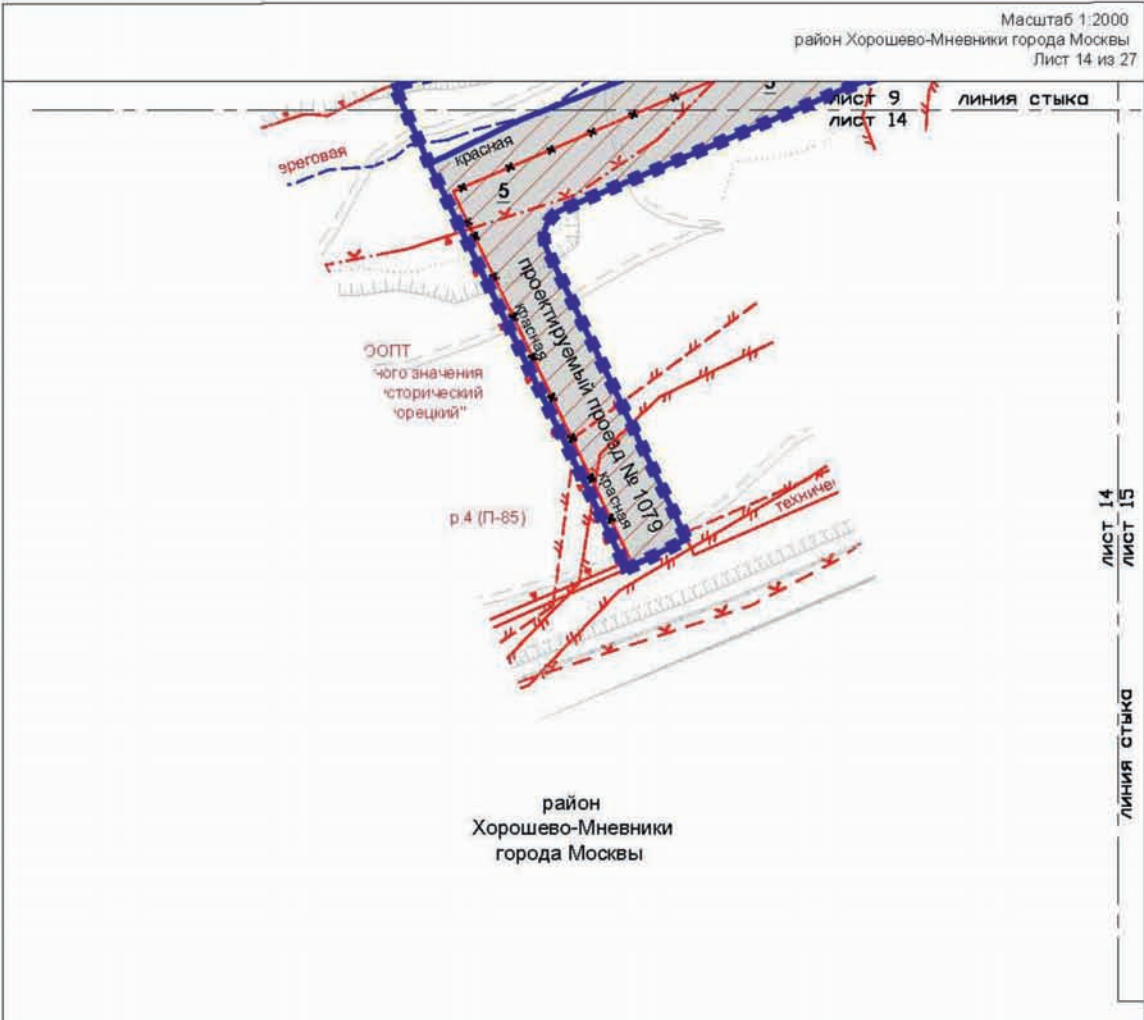
- красные линии улично-дорожной сети
- границы технических зон инженерных коммуникаций и сооружений

ЗАСТРОЙКА:

- освобождение территории в установленном законом порядке







УСЛОВНЫЕ ОБОЗНАЧЕНИЯ:

ГРАНИЦЫ:
 подготовка проекта планировки территории
 участков территории

ЗОНЫ ПЛАНИРУЕМОГО РАЗМЕЩЕНИЯ:
 зоны планируемого размещения линейных объектов транспортной инфраструктуры
 зоны планируемого размещения линейных объектов инженерной инфраструктуры (трассировка уточняется на стадии подготовки проектной документации)
5 номер участка территории

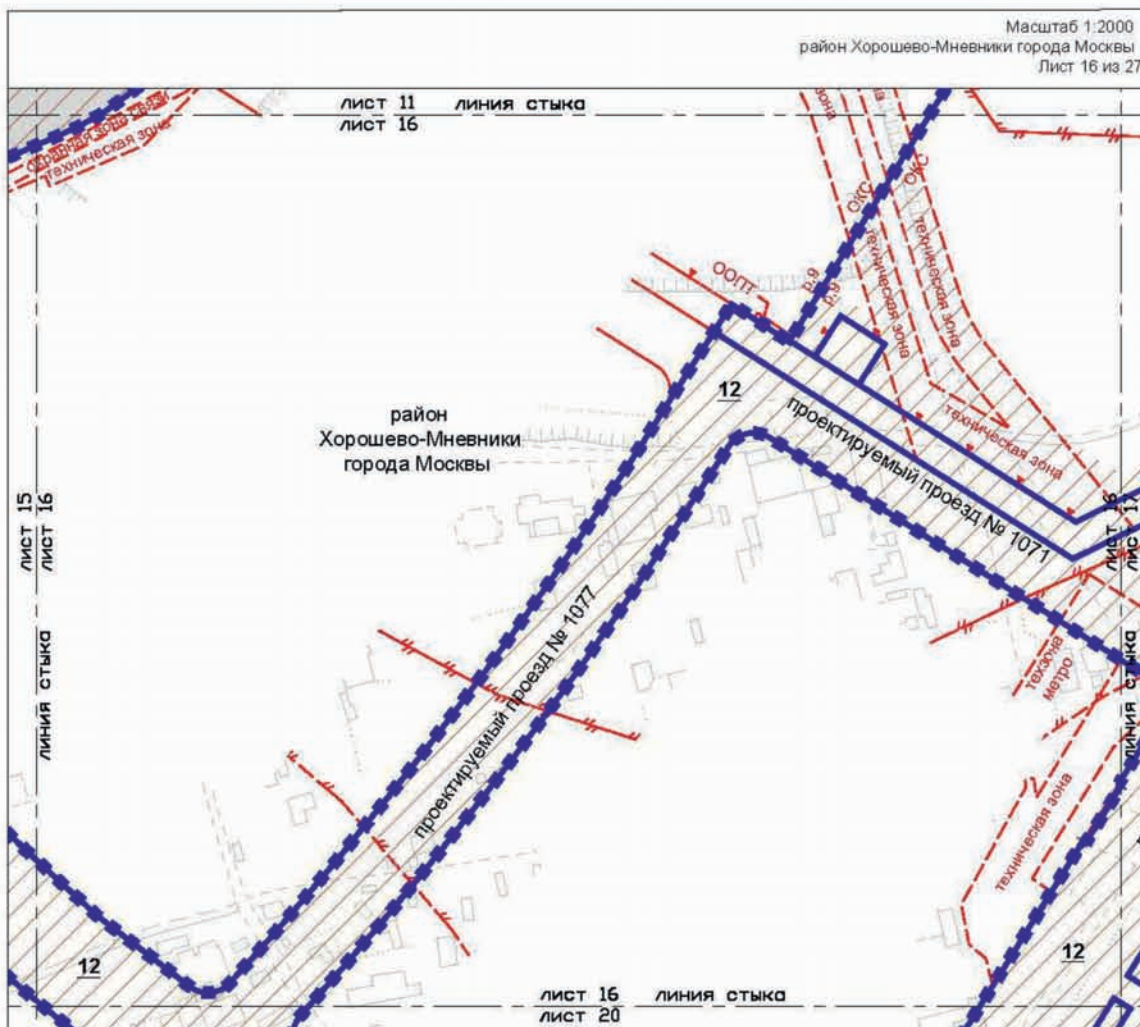
ЛИНИИ ГРАДОСТРОИТЕЛЬНОГО РЕГУЛИРОВАНИЯ:
СУЩЕСТВУЮЩИЕ:
 красные линии улично-дорожной сети
 границы технических зон инженерных коммуникаций и сооружений
 границы береговых полос
 границы прибрежных защитных полос
 границы водоохранных зон
 границы зон затопления и подтопления

ОТМЕНЯЕМЫЕ:
 красные линии улично-дорожной сети

УСТАНОВЛИВАЕМЫЕ:
 красные линии улично-дорожной сети

ОСОБО ОХРАНИМАЕМЫЕ ПРИРОДНЫЕ ТЕРРИТОРИИ:
 границы зон размещения объектов капитального строительства на особо охраняемой природной территории
 границы территорий и участков особо охраняемых природных территорий города Москвы, в пределах которых установлены режимы особой охраны

				1
			2	3
4	5	6	7	8
9	10	11	12	13
14	15	16	17	18
	19	20	21	22
23	24	25	26	27

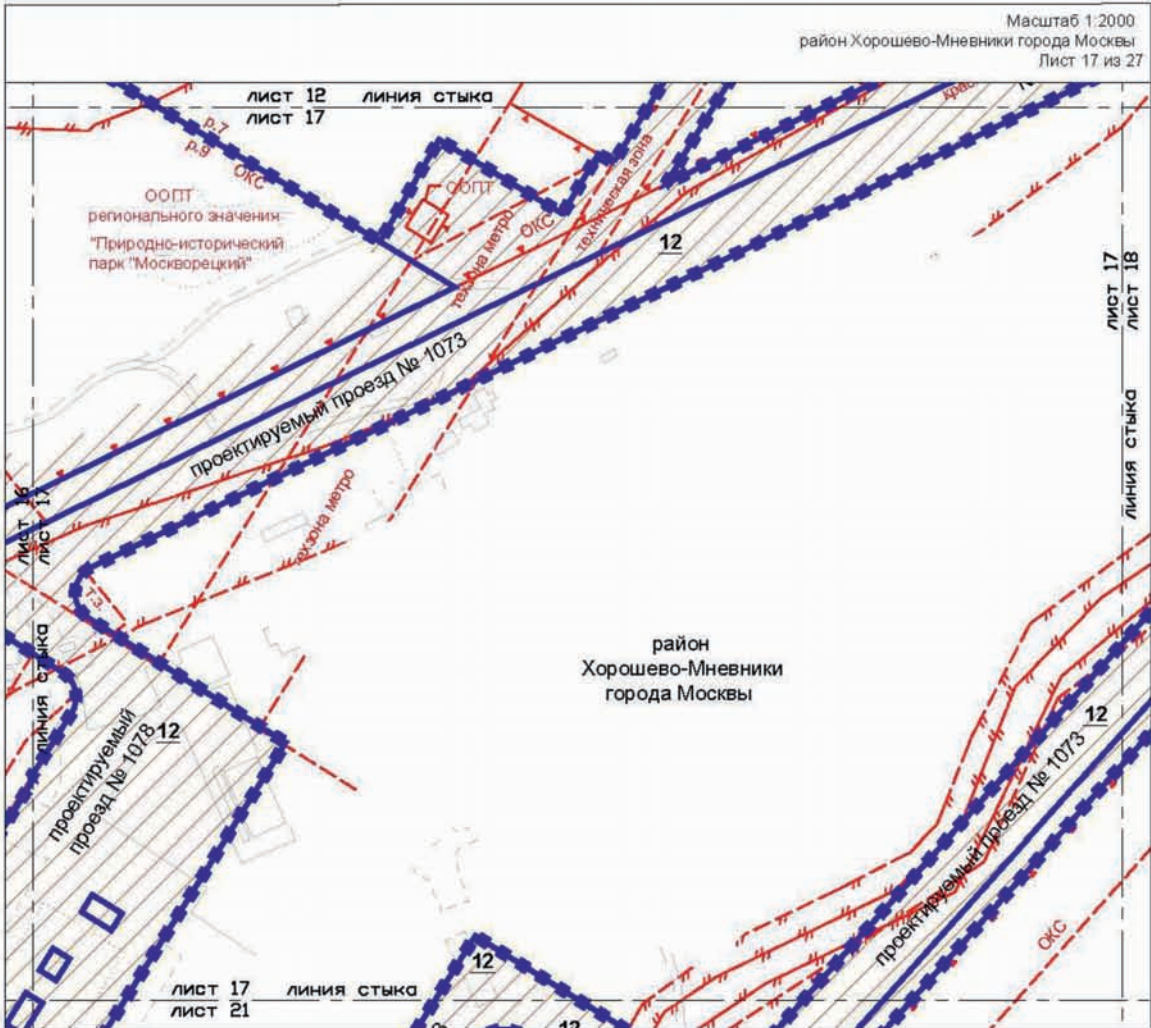


Масштаб 1:2000
район Хорошево-Мневники города Москвы
Лист 16 из 27

УСЛОВНЫЕ ОБОЗНАЧЕНИЯ:

- ГРАНИЦЫ:**
- ■ ■ ■ ■ границы подготовки проекта планировки территории
 - границы участков территорий
- ЗОНЫ ПЛАНИРУЕМОГО РАЗМЕЩЕНИЯ:**
- ▨ зоны планируемого размещения линейных объектов инженерной инфраструктуры (трассировка уточняется на стадии подготовки проектной документации)
 - 12 номер участка территории
- ЛИНИИ ГРАДОСТРОИТЕЛЬНОГО РЕГУЛИРОВАНИЯ:**
- СУЩЕСТВУЮЩИЕ:**
- красные линии улично-дорожной сети
 - границы технических зон инженерных коммуникаций и сооружений
 - границы особо охраняемых природных территорий (за исключением памятников природы)
 - границы территорий и участков особо охраняемых природных территорий города Москвы, в пределах которых установлены режимы особой охраны
 - границы зон размещения объектов капитального строительства на особо охраняемой природной территории
 - границы охраняемых зон линий и сооружений связи
 - границы технических зон метрополитена
 - границы зон подтопления

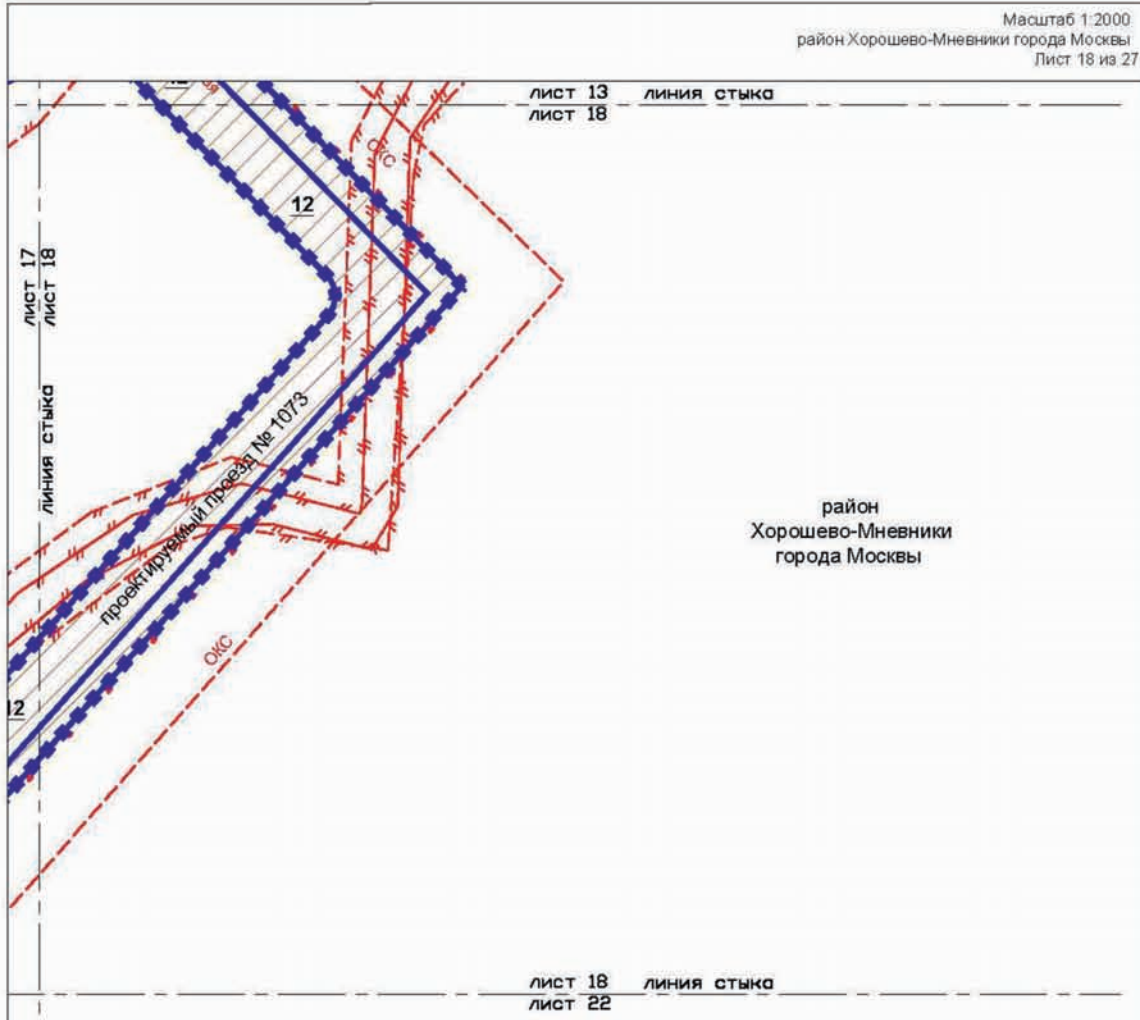
				1
			2	3
4	5	6	7	8
9	10	11	12	13
14	15	16	17	18
		19	20	21
23	24	25	26	27



УСЛОВНЫЕ ОБОЗНАЧЕНИЯ:

- ГРАНИЦЫ:**
- подготовки проекта планировки территории
 - участков территорий
- ЗОНЫ ПЛАНИРУЕМОГО РАЗМЕЩЕНИЯ:**
- зоны планируемого размещения линейных объектов инженерной инфраструктуры (трассировка уточняется на стадии подготовки проектной документации)
 - 12** номер участка территории
- ЛИНИИ ГРАДОСТРОИТЕЛЬНОГО РЕГУЛИРОВАНИЯ:**
- СУЩЕСТВУЮЩИЕ:**
- красные линии улично-дорожной сети
 - границы технических зон инженерных коммуникаций и сооружений
 - границы особо охраняемых природных территорий (за исключением памятников природы)
 - границы территорий и участков особо охраняемых природных территорий города Москвы, в пределах которых установлены режимы особой охраны
 - границы зон размещения объектов капитального строительства на особо охраняемой природной территории
 - границы технических зон метрополитена
 - границы зон затопления и подтопления

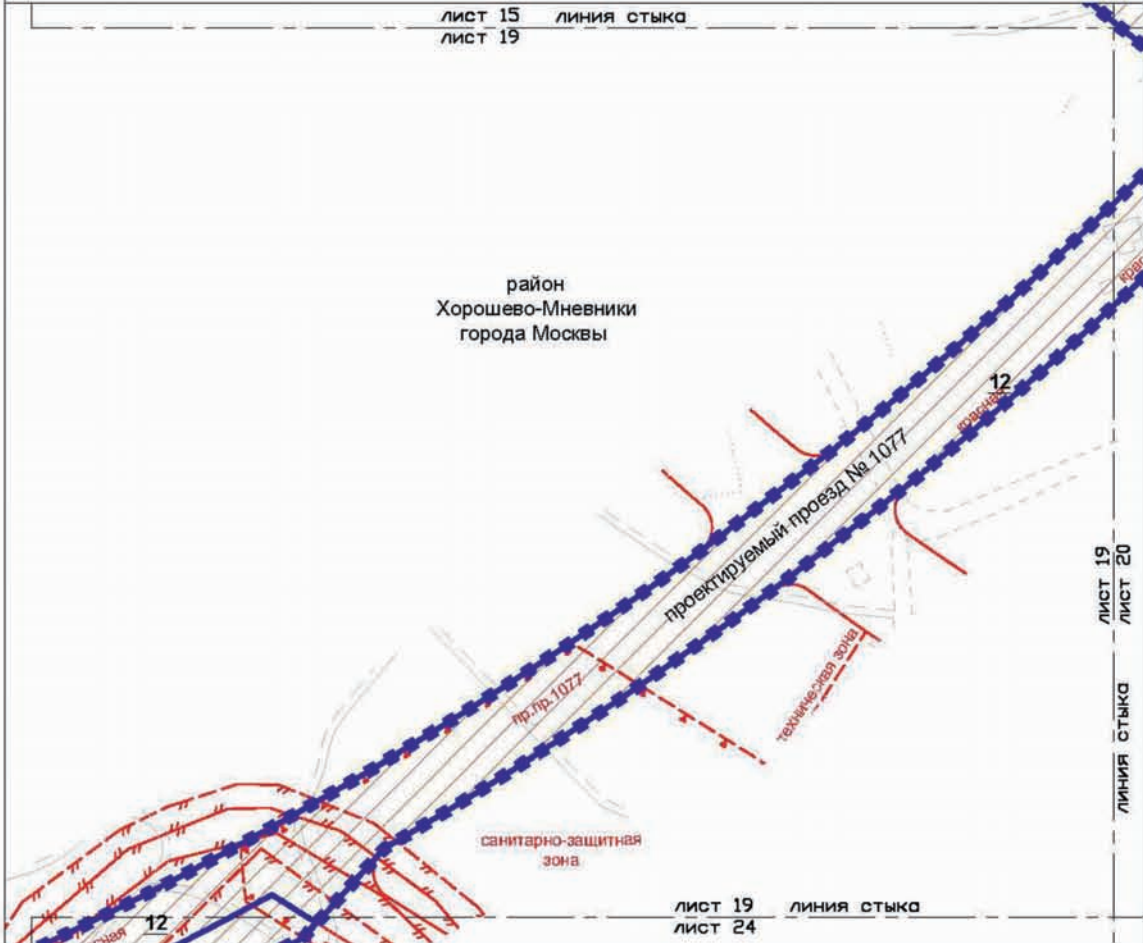
			1	
			2	3
4	5	6	7	8
9	10	11	12	13
14	15	16	17	18
		19	20	21
			22	
23	24	25	26	27



УСЛОВНЫЕ ОБОЗНАЧЕНИЯ:

- ГРАНИЦЫ:**
- подготовка проекта планировки территории
 - участков территорий
- ЗОНЫ ПЛАНИРУЕМОГО РАЗМЕЩЕНИЯ:**
- зоны планируемого размещения линейных объектов инженерной инфраструктуры (трассировка уточняется на стадии подготовки проектной документации)
 - 12** номер участка территории
- ЛИНИИ ГРАДОСТРОИТЕЛЬНОГО РЕГУЛИРОВАНИЯ:**
- СУЩЕСТВУЮЩИЕ:**
- красные линии улично-дорожной сети
 - границы особо охраняемых природных территорий (за исключением памятников природы)
 - границы территорий и участков особо охраняемых природных территорий города Москвы, в пределах которых установлены режимы особой охраны
 - границы зон размещения объектов капитального строительства на особо охраняемой природной территории
 - границы зон затопления и подтопления

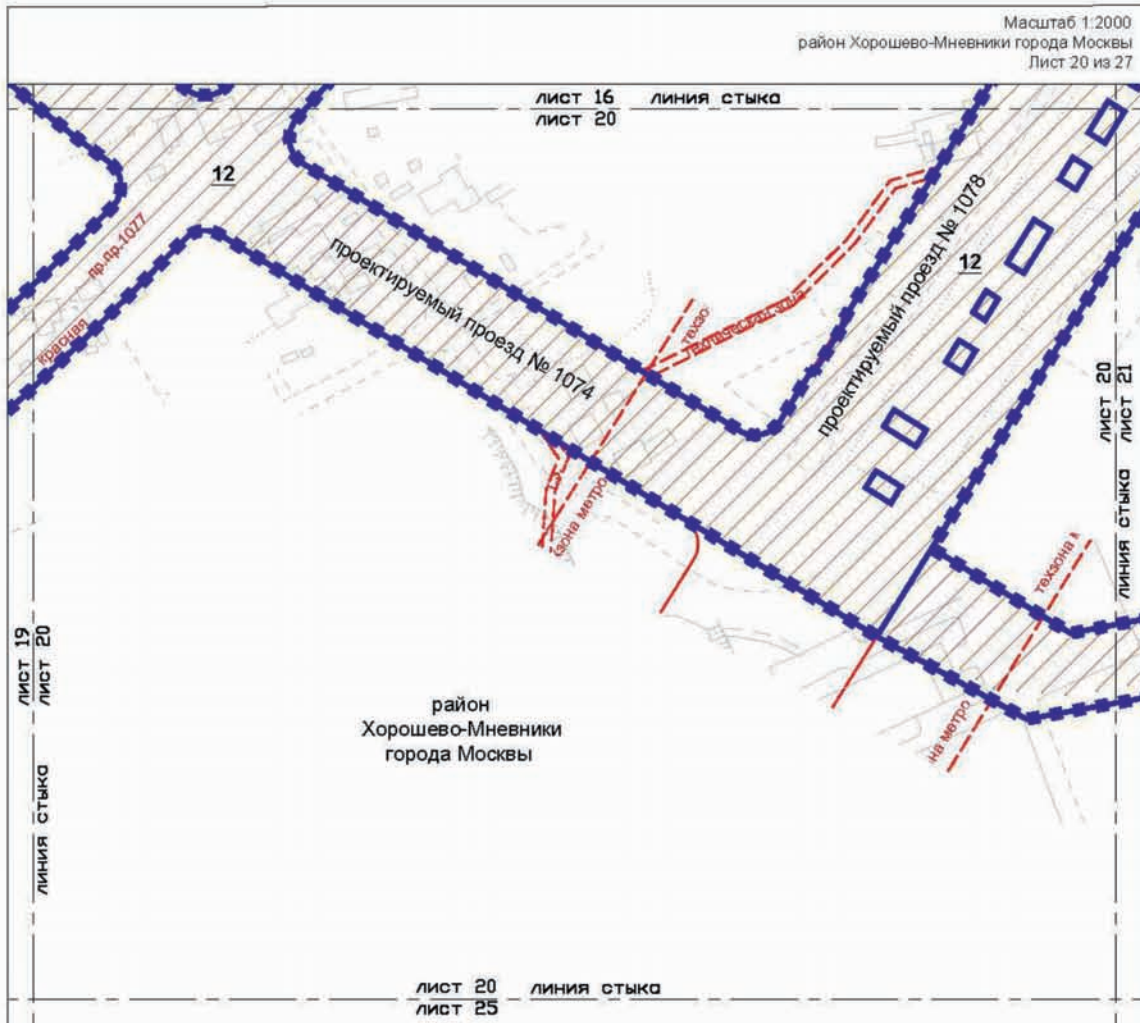
				1	
			2	3	
4	5	6	7	8	
9	10	11	12	13	
14	15	16	17	18	
		19	20	21	22
23	24	25	26	27	



УСЛОВНЫЕ ОБОЗНАЧЕНИЯ:

- ГРАНИЦЫ:**
- ■ ■ ■ ■ подготовки проекта планировки территории
 - участков территорий
- ЗОНЫ ПЛАНИРУЕМОГО РАЗМЕЩЕНИЯ:**
- зоны планируемого размещения линейных объектов инженерной инфраструктуры (трассировка уточняется на стадии подготовки проектной документации)
 - 12** номер участка территории
- ЛИНИИ ГРАДОСТРОИТЕЛЬНОГО РЕГУЛИРОВАНИЯ СУЩЕСТВУЮЩИЕ:**
- красные линии улично-дорожной сети
 - границы технических зон инженерных коммуникаций и сооружений
 - границы зон затопления и подтопления
 - границы санитарно-защитных зон (установленных)

				1
			2	3
4	5	6	7	8
9	10	11	12	13
14	15	16	17	18
	19	20	21	22
23	24	25	26	27



УСЛОВНЫЕ ОБОЗНАЧЕНИЯ:

ГРАНИЦЫ:

- ■ ■ ■ ■ границы подготовки проекта планировки территории
- границы участков территории

ЗОНЫ ПЛАНИРУЕМОГО РАЗМЕЩЕНИЯ:

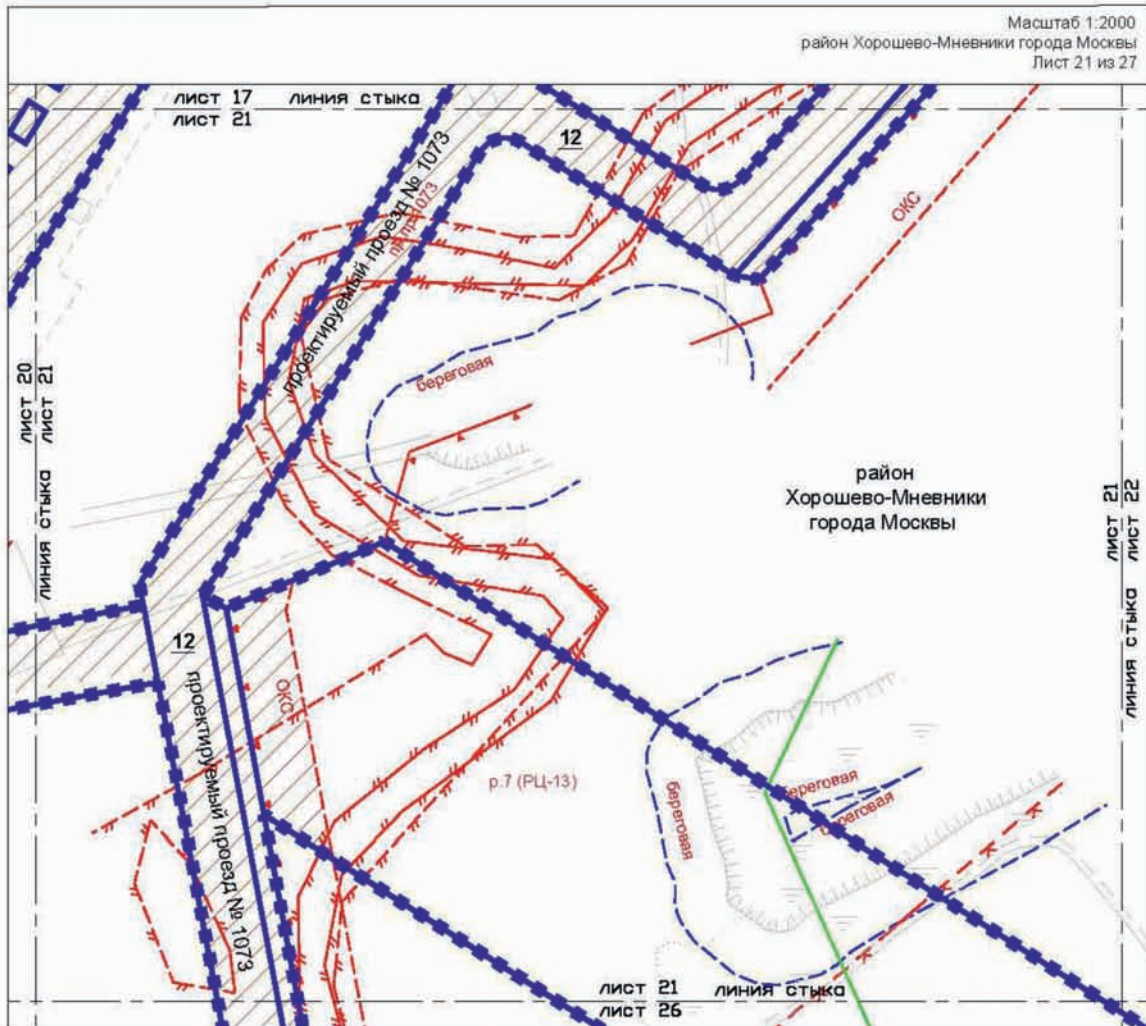
- зоны планируемого размещения линейных объектов инженерной инфраструктуры (трассировка уточняется на стадии подготовки проектной документации)
- 12** номер участка территории

ЛИНИИ ГРАДОСТРОИТЕЛЬНОГО РЕГУЛИРОВАНИЯ:

СУЩЕСТВУЮЩИЕ:

- красные линии улично-дорожной сети
- границы технических зон инженерных коммуникаций и сооружений
- границы технических зон метрополитена


				1
			2	3
4	5	6	7	8
9	10	11	12	13
14	15	16	17	18
	19	20	21	22
23	24	25	26	27



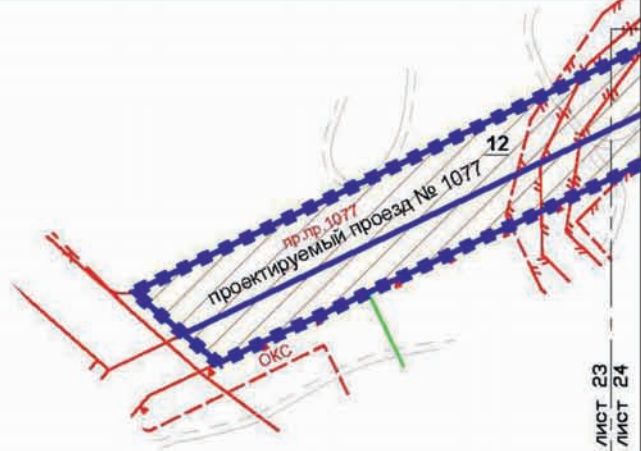
УСЛОВНЫЕ ОБОЗНАЧЕНИЯ:

- ГРАНИЦЫ:**
- подготовки проекта планировки территории
 - участков территорий
- ЗОНЫ ПЛАНИРУЕМОГО РАЗМЕЩЕНИЯ:**
- зоны планируемого размещения линейных объектов инженерной инфраструктуры (трассировка уточняется на стадии подготовки проектной документации)
 - 12** номер участка территории
- ЛИНИИ ГРАДОСТРОИТЕЛЬНОГО РЕГУЛИРОВАНИЯ:**
- СУЩЕСТВУЮЩИЕ:**
- красные линии улично-дорожной сети
 - границы береговых полос
 - границы водоохранных зон
 - границы особо охраняемых природных территорий (за исключением памятников природы)
 - границы зон размещения объектов капитального строительства на особо охраняемой природной территории
 - границы территорий и участков особо охраняемых природных территорий города Москвы, в пределах которых установлены режимы особой охраны
 - границы зон затопления и подтопления

				1
			2	3
4	5	6	7	8
9	10	11	12	13
14	15	16	17	18
		19	20	21
23	24	25	26	27



Масштаб 1:2000
район Хорошево-Мневники города Москвы
Лист 23 из 27



ЛИСТ 23
СТЫК
ЛИСТ 24


район
Хорошево-Мневники
города Москвы

УСЛОВНЫЕ ОБОЗНАЧЕНИЯ:

ГРАНИЦЫ:







- ■ ■ ■ ■ подготовки проекта планировки территории
- — — — — участков территорий

ЗОНЫ ПЛАНИРУЕМОГО РАЗМЕЩЕНИЯ:

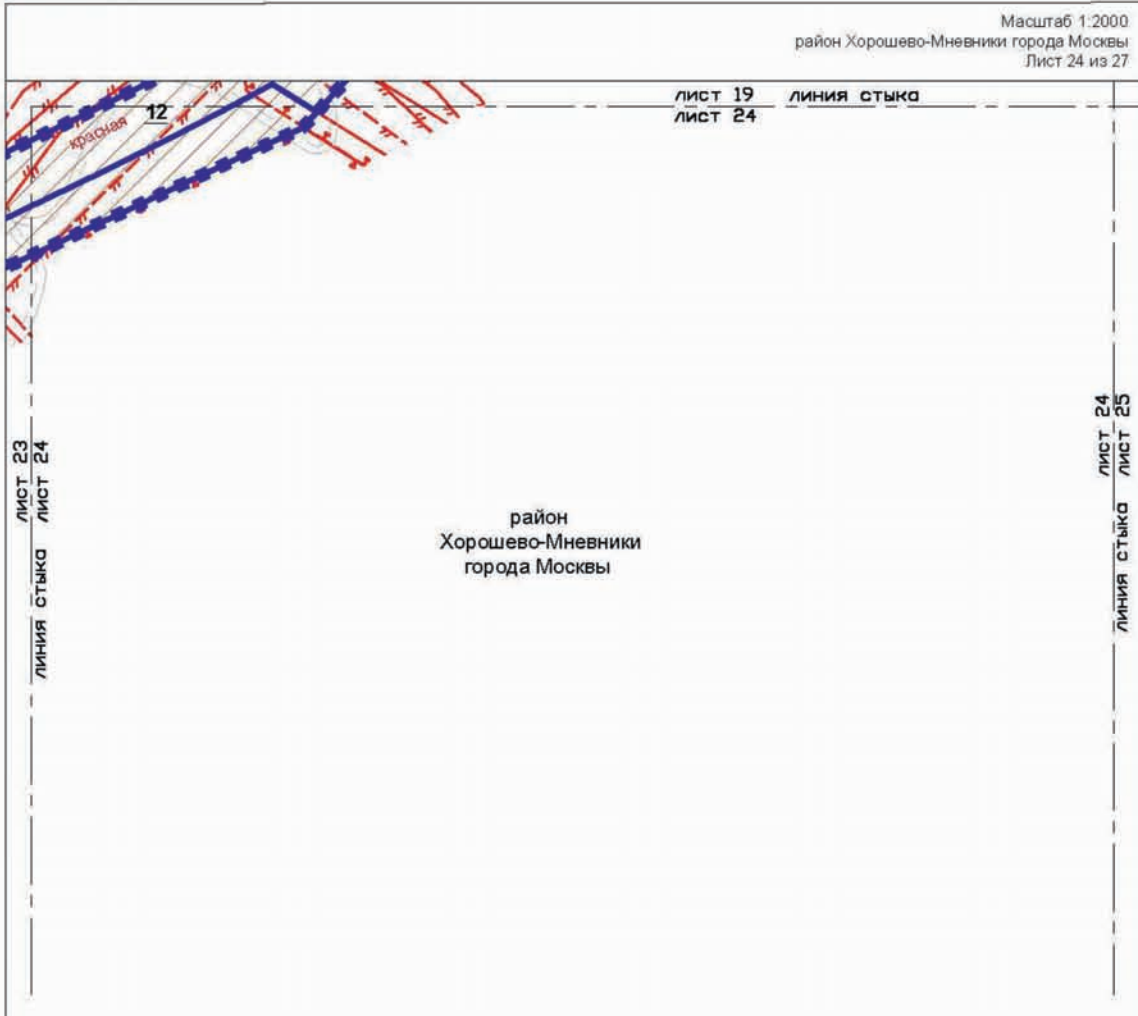
-  зоны планируемого размещения линейных объектов инженерной инфраструктуры (трассировка уточняется на стадии подготовки проектной документации)
- 12** номер участка территории

ЛИНИИ ГРАДОСТРОИТЕЛЬНОГО РЕГУЛИРОВАНИЯ:

СУЩЕСТВУЮЩИЕ:

-  красные линии улично-дорожной сети
-  границы водоохраных зон
-  границы особо охраняемых природных территорий (за исключением памятников природы)
-  границы зон размещения объектов капитального строительства на особо охраняемой природной территории
-  границы территорий и участков особо охраняемых природных территорий города Москвы, в пределах которых установлены режимы особой охраны
-  границы зон затопления и подтопления

				1
			2	3
4	5	6	7	8
9	10	11	12	13
14	15	16	17	18
		19	20	21
			22	
23	24	25	26	27



УСЛОВНЫЕ ОБОЗНАЧЕНИЯ:

ГРАНИЦЫ:

- подготовка проекта планировки территории
- участков территорий

ЗОНЫ ПЛАНИРУЕМОГО РАЗМЕЩЕНИЯ:

- зоны планируемого размещения линейных объектов инженерной инфраструктуры (транспортка уточняется на стадии подготовки проектной документации)
- 12** номер участка территории

ЛИНИИ ГРАДОСТРОИТЕЛЬНОГО РЕГУЛИРОВАНИЯ СУЩЕСТВУЮЩИЕ:

- красные линии улично-дорожной сети
- границы санитарно-защитных зон (установленных)
- границы особо охраняемых природных территорий (за исключением памятников природы)
- границы зон размещения объектов капитального строительства на особо охраняемой природной территории
- границы территорий и участков особо охраняемых природных территорий города Москвы, в пределах которых установлены режимы особой охраны
- границы зон затопления и подтопления

					1
				2	3
4	5	6	7	8	
9	10	11	12	13	
14	15	16	17	18	
		19	20	21	22
23	24	25	26	27	

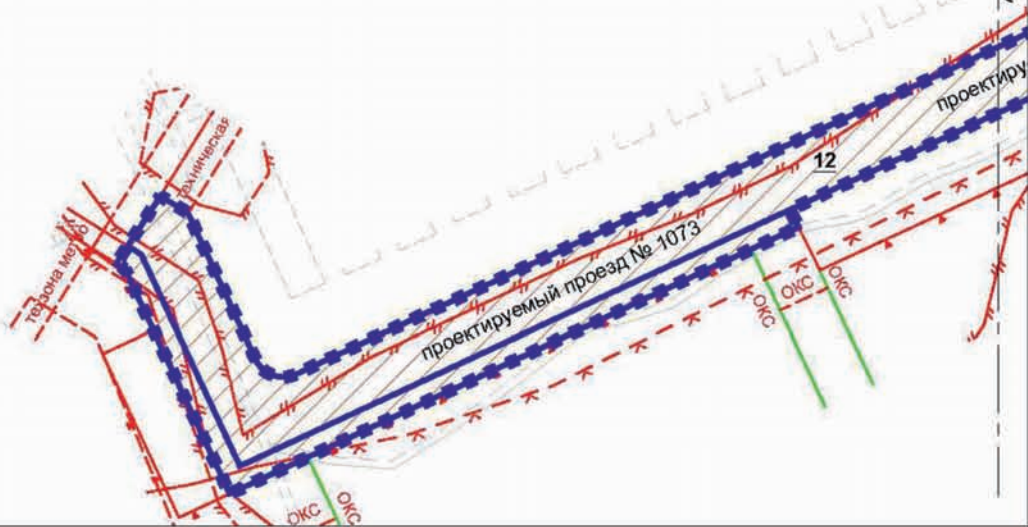
Масштаб 1:2000
район Хорошево-Мневники города Москвы
Лист 25 из 27

ЛИСТ 20 ЛИНИЯ СТЫКА
ЛИСТ 25

ЛИСТ 24 ЛИНИЯ СТЫКА
ЛИСТ 25

ЛИСТ 25 ЛИНИЯ СТЫКА
ЛИСТ 26

район
Хорошево-Мневники
города Москвы



УСЛОВНЫЕ ОБОЗНАЧЕНИЯ:

ГРАНИЦЫ:

■ ■ ■ ■ ■ подготовки проекта планировки территории

— участков территорий

ЗОНЫ ПЛАНИРУЕМОГО РАЗМЕЩЕНИЯ:

▨ зоны планируемого размещения линейных объектов инженерной инфраструктуры (трассировка уточняется на стадии подготовки проектной документации)

12 номер участка территории

ЛИНИИ ГРАДОСТРОИТЕЛЬНОГО РЕГУЛИРОВАНИЯ:

СУЩЕСТВУЮЩИЕ:

— красные линии улично-дорожной сети

— границы водоохранных зон

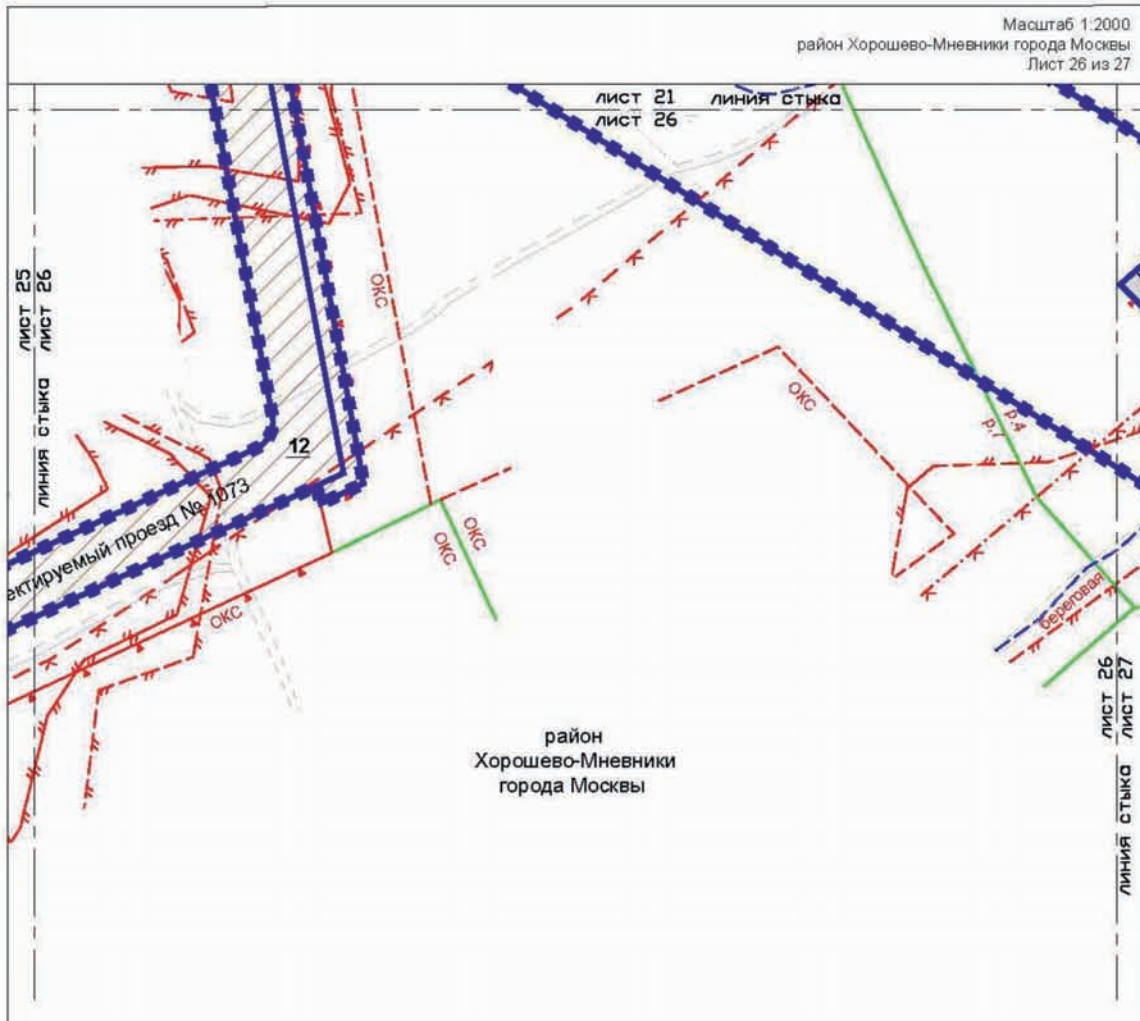
— границы особо охраняемых природных территорий (за исключением памятников природы)

— границы зон размещения объектов капитального строительства на особо охраняемой природной территории

— границы территорий и участков особо охраняемых природных территорий города Москвы, в пределах которых установлены режимы особой охраны

— границы зон затопления и подтопления

				1
			2	3
4	5	6	7	8
9	10	11	12	13
14	15	16	17	18
		19	20	21
			22	
23	24	25	26	27



Масштаб 1:2000
район Хорошево-Мневники города Москвы
Лист 26 из 27

ГРАНИЦЫ:
 подготовка проекта планировки территории
 участки территории

ЗОНЫ ПЛАНИРУЕМОГО РАЗМЕЩЕНИЯ:
 зоны планируемого размещения линейных объектов транспортной инфраструктуры
 зоны планируемого размещения линейных объектов инженерной инфраструктуры (трассировка уточняется на стадии подготовки проектной документации)
12 номер участка территории

УСЛОВНЫЕ ОБОЗНАЧЕНИЯ:

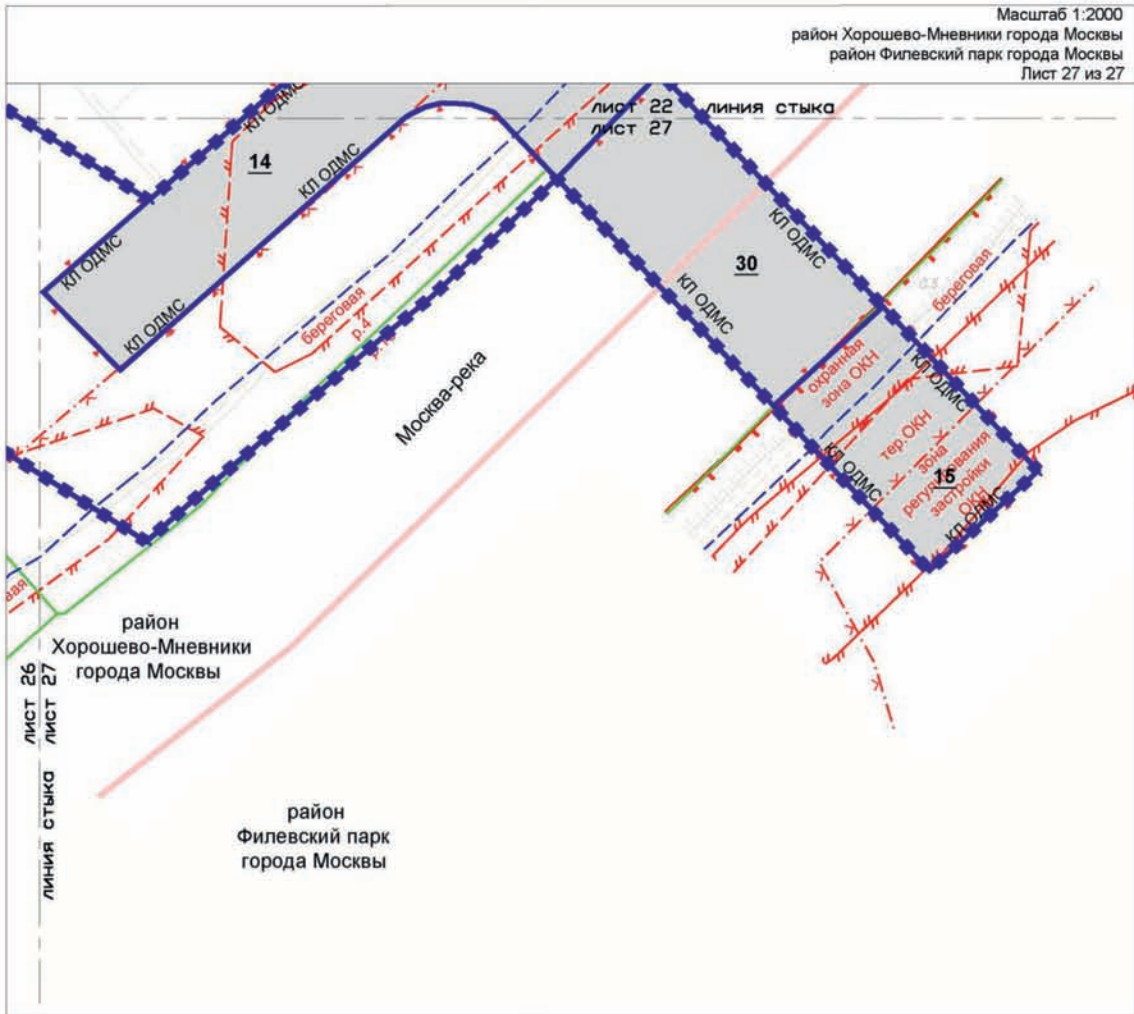
границы зон затопления и подтопления
УСТАНОВЛИВАЕМЫЕ:
 красные линии объектов дорожно-мостового строительства

ЛИНИИ ГРАДОСТРОИТЕЛЬНОГО РЕГУЛИРОВАНИЯ:

СУЩЕСТВУЮЩИЕ:
 красные линии улично-дорожной сети
 границы береговых полос
 границы прибрежных защитных полос
 границы водоохраных зон
 границы особо охраняемых природных территорий (за исключением памятников природы)
 границы зон размещения объектов капитального строительства на особо охраняемой природной территории
 границы территорий и участков особо охраняемых природных территорий города Москвы, в пределах которых установлены режимы особой охраны

				1	
			2	3	
4	5	6	7	8	
9	10	11	12	13	
14	15	16	17	18	
		19	20	21	22
23	24	25	26	27	

Масштаб 1:2000
район Хорошево-Мневники города Москвы
район Филевский парк города Москвы
Лист 27 из 27



УСЛОВНЫЕ ОБОЗНАЧЕНИЯ:

ГРАНИЦЫ:

- подготовка проекта планировки территории
- районов города Москвы
- участков территорий

ЗОНЫ ПЛАНИРУЕМОГО РАЗМЕЩЕНИЯ:

- зоны планируемого размещения линейных объектов транспортной инфраструктуры

15 номер участка территории

- границы особо охраняемых природных территорий (за исключением памятников природы)
- границы зон затопления и подтопления

УСТАНАВЛИВАЕМЫЕ:

- красные линии объектов дорожно-мостового строительства

ЛИНИИ ГРАДОСТРОИТЕЛЬНОГО РЕГУЛИРОВАНИЯ:

СУЩЕСТВУЮЩИЕ:

- границы береговых полос
- границы прибрежных защитных полос
- границы территорий и участков особо охраняемых природных территорий города Москвы, в пределах которых установлены режимы особой охраны
- границы территорий объектов культурного наследия, включенных в единый государственный реестр объектов культурного наследия (памятников истории и культуры) народов Российской Федерации, а также территорий выявленных объектов культурного наследия
- границы охранных зон объектов культурного наследия
- границы зон регулирования застройки и хозяйственной деятельности

				1	
			2	3	
4	5	6	7	8	
9	10	11	12	13	
14	15	16	17	18	
		19	20	21	22
23	24	25	26	27	

3. Проект межевания территории

3.1. Пояснительная записка

В составе проекта планировки территории подготовлен проект межевания территории, определено местоположение границ земельных участков, установлены ограничения по использованию земельных участков. Характеристики земельных участков представлены в таблице раздела 3.2 «Характеристика земельных участков территории» и на чертеже «План межевания территории».

Для реализации планировочных решений по строительству объектов улично-дорожной сети (участки № 5, 6, 7, 12, 14, 15, 38, 39 на чертеже «План межевания территории» и в таблице «Характеристика земельных участков территории») планируется образование земельных участков.

Проектом межевания территории определены границы участков: жилых зданий; нежилых зданий и сооружений; территорий общего пользования; общественных территорий (участки № 1–4, 8, 9, 16–29 на чертеже «План межевания территории»).

Доступ на территорию участков жилых зданий № 1, 16, 37 осуществляется с участков территории общего пользования – проектируемой улично-дорожной сети и участков общественных территорий (участки № 5, 12, 38).

Доступ на территорию участков нежилых зданий и сооружений № 2, 3, 4, 8, 9, 17, 18, 19, 20, 21, 22, 23, 24, 25, 26, 27, 28, 29 осуществляется с участков территории общего пользования – проектируемой улично-дорожной сети и участков общественных территорий (участки № 5, 12, 38, 39).

3.2. Таблица «Характеристика земельных участков территории»

к чертежу «План межевания территории»

Назначение территории	№ земельного участка на чертеже	Коды видов разрешенного использования земельных участков и объектов капитального строительства ³	Площадь земельного участка, га	Вид ограничения, обременения на земельном участке, площадь, га	Примечание
1	2	3	4	5	6
Территории участков жилых зданий	1	2.6, 3.0, 3.1.1, 4.1, 4.2, 4.3, 4.4, 4.5, 4.6, 4.8.1, 4.8.2, 4.9, 4.10, 5.1.1, 5.1.2, 5.1.3, 5.1.4, 5.1.5, 5.1.6, 5.2, 5.3, 5.4, 5.5, 7.1.1, 7.1.2, 7.6, 9.0, 12.0.1	2,373	Границы технических зон инженерных коммуникаций и сооружений – 0,360; границы водоохранных зон – 2,354; границы зон умеренного подтопления – 0,269; границы зон слабого подтопления – 0,598; границы зон сильного подтопления – 1,473; границы зон затопления – 1,428	-
	16	2.6, 3.0, 3.1.1, 4.1, 4.2, 4.3, 4.4, 4.5, 4.6, 4.8.1, 4.8.2, 4.9, 4.10, 5.1.1, 5.1.2, 5.1.3, 5.1.4, 5.1.5, 5.1.6, 5.2, 5.3, 5.4, 5.5, 7.1.1, 7.1.2, 7.6, 9.0, 12.0.1	0,351	Границы технических зон инженерных коммуникаций и сооружений – 0,300	-
	37	2.6, 2.7.1, 3.0, 3.1.1, 4.4, 4.5, 4.6, 5.1.2, 8.3, 12.0.2	0,295	Границы технических зон инженерных коммуникаций и сооружений – 0,295	-
ИТОГО территории участков жилых зданий			3,019		

Назначение территории	№ земельного участка на чертеже	Коды видов разрешенного использования земельных участков и объектов капитального строительства ³	Площадь земельного участка, га	Вид ограничения, обременения на земельном участке, площадь, га	Примечание
1	2	3	4	5	6
Участки нежилых зданий и сооружений, зданий образовательных организаций	2	3.2.4, 3.5, 3.6.1, 4.6, 4.7	1,650	Границы технических зон инженерных коммуникаций и сооружений – 0,310; границы прибрежных защитных полос – 0,055; границы водоохранных зон – 1,650; границы зон умеренного подтопления – 0,144; границы зон слабого подтопления – 0,636; границы зон сильного подтопления – 0,609; границы зон затопления – 0,579	Образуется из части земельного участка с кадастровым номером 77:08:0014001:2 площадью 1,650 га
	3	4.1, 3.1.1, 3.1.2	0,666	Границы технических зон инженерных коммуникаций и сооружений – 0,310; границы прибрежных защитных полос – 0,071; границы водоохранных зон – 0,666; границы зон умеренного подтопления – 0,062; границы зон слабого подтопления – 0,246; границы зон сильного подтопления – 0,219; границы зон затопления – 0,168	Образуется из части земельного участка с кадастровым номером 77:08:0014001:2 площадью 0,666 га
	4	3.1.1	0,031	Границы технических зон инженерных коммуникаций и сооружений – 0,031; границы водоохранных зон – 0,031; границы зон слабого подтопления – 0,031	Образуется из части земельного участка с кадастровым номером 77:08:0014001:2 площадью 0,031 га
	8	3.1.1	0,028	Границы технических зон инженерных коммуникаций и сооружений – 0,028; границы зон умеренного подтопления – 0,028	Образуется из части земельного участка с кадастровым номером 77:08:0014001:1 площадью 0,028 га
	9 ⁴	3.5, 5.1, 9.0, 9.1, 3.1, 6.8, 12.0.2	2,246	Границы технических зон инженерных коммуникаций и сооружений – 0,570; границы технической зоны метрополитена – 0,020; границы зон сильного подтопления – 0,221; границы зон умеренного подтопления – 2,025	Образуется из части земельного участка с кадастровым номером 77:08:0014001:1 площадью 2,246 га

Назначение территории	№ земельного участка на чертеже	Коды видов разрешенного использования земельных участков и объектов капитального строительства ³	Площадь земельного участка, га	Вид ограничения, обременения на земельном участке, площадь, га	Примечание
1	2	3	4	5	6
	17	7.1.2, 7.6	0,008	Границы технических зон инженерных коммуникаций и сооружений – 0,008; границы технической зоны метрополитена – 0,008	Образуется из части земельного участка с кадастровым номером 77:08:0014001:1 площадью 0,008 га
	18	7.1.2, 7.6	0,006	Границы технических зон инженерных коммуникаций и сооружений – 0,006; границы технической зоны метрополитена – 0,006	Образуется из части земельного участка с кадастровым номером 77:08:0014001:1 площадью 0,006 га
	19	7.1.2, 7.6	0,008	Границы технических зон инженерных коммуникаций и сооружений – 0,008; границы технической зоны метрополитена – 0,008	Образуется из части земельного участка с кадастровым номером 77:08:0014001:1 площадью 0,008 га
	20	7.1.2, 7.6	0,006	Границы технических зон инженерных коммуникаций и сооружений – 0,006; границы технической зоны метрополитена – 0,006	Образуется из части земельного участка с кадастровым номером 77:08:0014001:1 площадью 0,006 га
	21	7.1.2, 7.6	0,011	Границы технических зон инженерных коммуникаций и сооружений – 0,011; границы технической зоны метрополитена – 0,011	Образуется из части земельного участка с кадастровым номером 77:08:0014001:1 площадью 0,011 га
	22	7.1.2, 7.6	0,004	Границы технических зон инженерных коммуникаций и сооружений – 0,004; границы технической зоны метрополитена – 0,004	Образуется из части земельного участка с кадастровым номером 77:08:0014001:1 площадью 0,004 га
	23	7.1.2, 7.6	0,006	Границы технических зон инженерных коммуникаций и сооружений – 0,006; границы технической зоны метрополитена – 0,006	Образуется из части земельного участка с кадастровым номером 77:08:0014001:1 площадью 0,006 га
	24	7.1.2, 7.6	0,008	Границы технических зон инженерных коммуникаций и сооружений – 0,008; границы технической зоны метрополитена – 0,008	Образуется из части земельного участка с кадастровым номером 77:08:0014001:1 площадью 0,008 га

Назначение территории	№ земельного участка на чертеже	Коды видов разрешенного использования земельных участков и объектов капитального строительства ³	Площадь земельного участка, га	Вид ограничения, обременения на земельном участке, площадь, га	Примечание
1	2	3	4	5	6
	25	7.1.2, 7.6	0,007	Границы технических зон инженерных коммуникаций и сооружений – 0,007; границы технической зоны метрополитена – 0,007	Образуется из части земельного участка с кадастровым номером 77:08:0014001:1 площадью 0,007 га
	26	7.6, 12.0.1	0,082	Зона внеуличного пешеходного перехода – 0,082; предлагаемый к установлению сервитут – 0,010; границы зон умеренного подтопления – 0,014; границы зон слабого подтопления – 0,068	-
	27	4.0.0, 3.8.1, 7.1.2, 12.0.2	0,667	Границы технических зон инженерных коммуникаций и сооружений – 0,667; границы технической зоны метрополитена – 0,030; границы водоохранных зон – 0,335	-
	28	3.0, 3.1.1, 4.1,4.4, 4.5, 4.6, 4.9, 7.6	0,104	Границы технических зон инженерных коммуникаций и сооружений – 0,104; границы технической зоны метрополитена – 0,104	-
	29	7.1.2, 7.6	0,003	Границы технических зон инженерных коммуникаций и сооружений – 0,003; границы технической зоны метрополитена – 0,003	Образуется из части земельного участка с кадастровым номером 77:08:0014001:1 площадью 0,003 га
ИТОГО участки нежилых зданий и сооружений, зданий образовательных организаций			5,541		
Территории общего пользования	5	12.0.1, 12.0.2, 3.1.1	5,076	В красных линиях улично-дорожной сети – 5,076; границы технических зон инженерных коммуникаций и сооружений – 5,076; зона внеуличного пешеходного перехода – 0,370; границы прибрежных защитных полос – 0,258; границы водоохранных зон – 2,921; границы зон умеренного подтопления – 1,720; границы зон слабого подтопления – 1,723; границы зон сильного подтопления – 1,570; границы зон затопления – 1,208	Образуется из частей земельных участков с кадастровыми номерами: 77:08:0014001:2 площадью 2,978 га, 77:08:0014001:6 площадью 2,098 га

Назначение территории	№ земельного участка на чертеже	Коды видов разрешенного использования земельных участков и объектов капитального строительства ³	Площадь земельного участка, га	Вид ограничения, обременения на земельном участке, площадь, га	Примечание
1	2	3	4	5	6
Территории общего пользования	6	12.0.1, 12.0.2	0,967	В красных линиях объектов дорожно-мостового строительства – 0,967; ограничение использования надземного пространства – 0,967; границы зон затопления – 0,967; границы прибрежных защитных полос – 0,966; границы водоохранных зон – 0,967; границы санитарно-защитных зон (ориентировочных) – 0,616	Образуется из частей земельных участков с кадастровыми номерами: 77:07:0001004:1006 площадью 0,387 га, 77:07:0001004:1001 площадью 0,360 га и земель, государственная собственность на которые не разграничена, площадью 0,220 га
	7	12.0.1, 12.0.2	0,808	В красных линиях объектов дорожно-мостового строительства – 0,808; границы технических зон инженерных коммуникаций и сооружений – 0,020; ограничение использования надземного пространства – 0,808; границы прибрежных защитных полос – 0,710 границы водоохранных зон – 0,808; границы зон умеренного подтопления – 0,109; границы зон слабого подтопления – 0,040; границы зон сильного подтопления – 0,660; границы зон затопления – 0,616	Образуется из части земельного участка с кадастровым номером 77:08:0014001:2 площадью 0,760 га и земель, государственная собственность на которые не разграничена, площадью 0,048 га
	12	12.0.1, 12.0.2, 3.1.1	10,426	В красных линиях улично-дорожной сети – 10,426; границы технических зон инженерных коммуникаций и сооружений – 10,426; зона внеуличного пешеходного перехода – 0,010; границы охранных зон линий и сооружений связи – 0,014; границы санитарно-защитных зон (установленных) – 0,366; границы зон умеренного подтопления – 1,804; границы зон слабого подтопления – 1,576; границы зон сильного подтопления – 1,091; границы зон затопления – 0,836	Образуется из части земельного участка с кадастровым номером 77:08:0014001:1 площадью 6,296 га и земель, государственная собственность на которые не разграничена, площадью 4,130 га

Назначение территории	№ земельного участка на чертеже	Коды видов разрешенного использования земельных участков и объектов капитального строительства ³	Площадь земельного участка, га	Вид ограничения, обременения на земельном участке, площадь, га	Примечание
1	2	3	4	5	6
	13 ⁴	5,0, 9.0, 9.1, 11.0, 11.1, 3.6.1, 3.1, 6.8, 12.0, 12.0.2	4,439	Границы технических зон инженерных коммуникаций и сооружений – 0,160; границы прибрежных защитных полос – 0,948; границы водоохранных зон – 2,303; границы зон умеренного подтопления – 0,131; границы зон слабого подтопления – 0,356; границы зон сильного подтопления – 3,694; границы зон затопления – 3,144	Образуется из части земельного участка с кадастровым номером 77:08:0014001:1 площадью 4,300 га и земель, государственная собственность на которые не разграничена, площадью 0,139 га
	14	12.0.1, 12.0.2	0,946	В красных линиях объектов дорожно-мостового строительства – 0,946; ограничение использования надземного пространства 0,946; границы зон сильного подтопления – 0,660; границы зон затопления – 0,616; границы прибрежных защитных полос – 0,268; границы водоохранных зон – 0,946	Образуется из части земельного участка с кадастровым номером 77:08:0014001:1 площадью 0,920 га и земель, государственная собственность на которые не разграничена, площадью 0,026 га
	15	12.0.1, 12.0.2	0,383	В красных линиях объектов дорожно-мостового строительства – 0,383; ограничение использования надземного пространства – 0,383; границы прибрежных защитных полос – 0,235; границы водоохранных зон – 0,383; границы зон умеренного подтопления – 0,244; границы зон слабого подтопления – 0,018; границы зон сильного подтопления – 0,121; границы зон затопления – 0,131; границы территорий объектов культурного наследия – 0,383; границы охранных зон объектов культурного наследия – 0,383	Образуется из земельного участка с кадастровым номером 77:07:0002001:41 площадью 0,383 га

Назначение территории	№ земельного участка на чертеже	Коды видов разрешенного использования земельных участков и объектов капитального строительства ³	Площадь земельного участка, га	Вид ограничения, обременения на земельном участке, площадь, га	Примечание
1	2	3	4	5	6
	38	12.0.1, 12.0.2, 3.1.1	6,242	В красных линиях улично-дорожной сети – 6,242; границы технических зон инженерных коммуникаций и сооружений – 6,242; зона внеуличного пешеходного перехода – 0,472; границы прибрежных защитных полос – 0,202; границы водоохранных зон – 3,530; границы зон умеренного подтопления – 0,071; границы зон слабого подтопления – 0,129; границы охранных зон линий и сооружений связи – 0,044; ограничение использования надземного пространства – 0,472	
	39	12.0.1, 12.0.2, 3.1.1	0,483	В красных линиях улично-дорожной сети – 0,483; границы технических зон инженерных коммуникаций и сооружений – 0,483	
	ИТОГО территорий общего пользования		29,770		
Территории участков общественных территорий	10	3.1.1, 12.0.2	1,657	Границы прибрежных защитных полос – 1,476; границы водоохранных зон – 1,657; границы зон умеренного подтопления – 0,005; границы зон сильного подтопления – 1,651; границы зон затопления – 1,455	Образуется из части земельного участка с кадастровым номером 77:08:0014001:2 площадью 1,570 га и земель, государственная собственность на которые не разграничена, площадью 0,087 га
	11	3.1.1, 12.0.2	1,354	Границы технических зон инженерных коммуникаций и сооружений – 0,250; границы зон сильного подтопления – 1,354; границы зон затопления – 1,354; границы прибрежных защитных полос – 1,316; границы водоохранных зон – 1,354	Образуется из части земельного участка с кадастровым номером 77:08:0014001:2 площадью 1,256 га и земель, государственная собственность на которые не разграничена, площадью 0,098 га

Назначение территории	№ земельного участка на чертеже	Коды видов разрешенного использования земельных участков и объектов капитального строительства ³	Площадь земельного участка, га	Вид ограничения, обременения на земельном участке, площадь, га	Примечание
1	2	3	4	5	6
	32	3.1.1, 12.0.2	0,378	Границы технических зон инженерных коммуникаций и сооружений – 0,378; границы санитарно-защитных зон (установленных) – 0,013; границы зон умеренного подтопления – 0,019; границы зон слабого подтопления – 0,017; границы зон сильного подтопления – 0,178; границы зон затопления – 0,121	Образуется из части земельного участка с кадастровым номером 77:08:0014001:1 площадью 0,378 га
	33	3.1.1, 12.0.2	0,198	Границы технических зон инженерных коммуникаций и сооружений – 0,198; границы зон умеренного подтопления – 0,171; границы зон сильного подтопления – 0,027; границы зон затопления – 0,006	Образуется из части земельного участка с кадастровым номером 77:08:0014001:1 площадью 0,198 га
	34	3.1.1, 12.0.2	0,179	Границы технических зон инженерных коммуникаций и сооружений – 0,179; границы зон умеренного подтопления – 0,011; границы зон слабого подтопления – 0,070; границы зон сильного подтопления – 0,063; границы зон затопления – 0,064	Образуется из земельного участка с кадастровым номером 77:08:0014001:1 площадью 0,179 га
	35	3.1.1, 12.0.2	3,132	Границы технических зон инженерных коммуникаций и сооружений – 3,132; границы зон умеренного подтопления – 1,228; границы зон слабого подтопления – 0,305; границы зон сильного подтопления – 0,524; границы зон затопления – 0,233	Образуется из земельного участка с кадастровым номером 77:08:0014001:1 площадью 2,950 га и земель, государственная собственность на которые не разграничена, площадью 0,182 га
	36	3.1.1, 12.0.2	0,055	Границы технических зон инженерных коммуникаций и сооружений – 0,030; техническая зона метрополитена – 0,030; границы водоохраных зон – 0,193	Образуется из земельного участка с кадастровым номером 77:08:0014001:1 площадью 0,055 га
	40	3.1.1, 12.0.2	0,013	Границы технических зон инженерных коммуникаций и сооружений – 0,013	-

Назначение территории	№ земельного участка на чертеже	Коды видов разрешенного использования земельных участков и объектов капитального строительства ³	Площадь земельного участка, га	Вид ограничения, обременения на земельном участке, площадь, га	Примечание
1	2	3	4	5	6
ИТОГО участки общественных территорий			6,966		
ИТОГО участки территорий общего пользования и общественные территории			36,736		
Участки земель водного фонда	30 ⁴	9.0, 9.1, 11.0, 11.1, 3.1, 6.8, 12.0.2	0,539	Ограничение использования надземного пространства – 0,539; в красных линиях объектов дорожно-мостового строительства – 0,539	Москва-река
	31 ⁴	9.0, 9.1, 11.0, 11.1, 3.1, 6.8, 12.0.2	0,368	Ограничение использования надземного пространства – 0,368; в красных линиях объектов дорожно-мостового строительства – 0,368	Москва-река
ИТОГО участки земель водного фонда			0,907		
ВСЕГО			46,20		

³ – Описание кодов видов разрешенного использования земельных участков и объектов капитального строительства в соответствии с приказом Росреестра от 10 ноября 2020 г. № П/0412 «Об утверждении классификатора видов разрешенного использования земельных участков».

⁴ – Виды разрешенного использования установлены постановлением Правительства Москвы от 19 ноября 2020 г. № 2013-ПП «Об особо охраняемой природной территории регионального значения «Природно-исторический парк «Москворецкий» и памятниках природы, расположенных в ее границах».

3.3. Таблица «Сведения о границах территории, в отношении которой утвержден проект межевания»

№ точки	Координаты точек (Система координат, используемая для ведения Единого государственного реестра недвижимости (МСК-77))		№ точки	Координаты точек (Система координат, используемая для ведения Единого государственного реестра недвижимости (МСК-77))	
	X	Y		X	Y
1	2	3	1	2	3
1					
1	-2182,5134	9338,49	11	-2231,4939	9053,924
2	-2015,8121	9419,98	12	-2231,4961	9053,925
3	-2006,6156	9424,75	13	-2231,4979	9053,926
4	-1887,6238	9303,016	14	-2231,7072	9054,05
5	-2151,464	9007,78	15	-2232,1419	9054,279
6	-2158,4041	9008,869	16	-2232,5869	9054,486
7	-2159,6959	9009,072	17	-2233,0416	9054,671
8	-2231,2845	9053,8	18	-2233,1572	9054,712
9	-2231,4884	9053,921	19	-2233,1715	9054,717
10	-2231,4895	9053,921	20	-2233,1959	9054,726
			21	-2233,5048	9054,834

№ точки	Координаты точек (Система координат, используемая для ведения Единого государственного реестра недвижимости (МСК-77))	
	X	Y
1	2	3
22	-2233,713	9054,895
23	-2233,7437	9054,906
24	-2233,759	9054,91
25	-2233,7663	9054,912
26	-2233,7962	9054,92
27	-2233,9756	9054,973
28	-2234,3144	9055,056
29	-2234,3578	9055,067
30	-2234,3695	9055,07
31	-2234,4526	9055,09
32	-2234,9348	9055,183
33	-2235,4213	9055,252
34	-2235,5372	9055,263
35	-2235,5777	9055,268
36	-2235,6561	9055,273
37	-2235,91	9055,296
38	-2236,0923	9055,304
39	-2236,1948	9055,311
40	-2236,2608	9055,312
41	-2236,2659	9055,312
42	-2236,2703	9055,312
43	-2236,4008	9055,318
44	-2236,7035	9055,315
45	-2236,8137	9055,316
46	-2236,8425	9055,315
47	-2236,8917	9055,314
48	-2237,3822	9055,288
49	-2237,4096	9055,285
50	-2237,4289	9055,283
51	-2237,4315	9055,283
52	-2237,5449	9055,27
53	-2237,8702	9055,236
54	-2237,9785	9055,22

№ точки	Координаты точек (Система координат, используемая для ведения Единого государственного реестра недвижимости (МСК-77))	
	X	Y
1	2	3
55	-2238,046	9055,211
56	-2238,1521	9055,193
57	-2238,3552	9055,161
58	-2238,5445	9055,122
59	-2238,5872	9055,115
60	-2238,6558	9055,102
61	-2238,7199	9055,087
62	-2238,7283	9055,084
63	-2238,7418	9055,081
64	-2238,8363	9055,062
65	-2239,1459	9054,983
66	-2239,256	9054,956
67	-2239,2783	9054,949
68	-2239,3122	9054,94
69	-2239,7808	9054,794
70	-2239,8104	9054,783
71	-2239,8469	9054,772
72	-2239,9807	9054,721
73	-2240,2422	9054,626
74	-2240,3268	9054,59
75	-2240,4249	9054,553
76	-2240,5493	9054,496
77	-2240,6944	9054,435
78	-2240,8541	9054,358
79	-2240,988	9054,297
80	-2241,0624	9054,258
81	-2241,1368	9054,223
82	-2241,4008	9054,08
83	-2241,535	9054,008
84	-2241,5624	9053,992
85	-2241,5686	9053,988
86	-2241,9883	9053,733
87	-2242,0201	9053,711

№ точки	Координаты точек (Система координат, используемая для ведения Единого государственного реестра недвижимости (МСК-77))	
	X	Y
1	2	3
88	-2242,0627	9053,685
89	-2242,19	9053,597
90	-2242,395	9053,458
91	-2242,4719	9053,399
92	-2242,5697	9053,331
93	-2242,6754	9053,247
94	-2242,787	9053,163
95	-2242,9435	9053,033
96	-2242,9552	9053,023
97	-2243,0536	9052,945
98	-2243,1083	9052,896
99	-2243,1645	9052,848
100	-2243,3968	9052,635
101	-2243,5128	9052,53
102	-2243,5733	9052,468
103	-2243,8709	9052,167
104	-2243,9059	9052,128
105	-2243,9449	9052,088
106	-2244,0354	9051,984
107	-2244,1988	9051,801
108	-2244,2801	9051,7
109	-2244,3497	9051,62
110	-2244,4179	9051,53
111	-2244,4201	9051,527
112	-2244,5073	9051,42
113	-2244,6379	9051,241
114	-2244,7239	9051,128
115	-2244,7589	9051,075
116	-2244,7972	9051,023
117	-2244,8439	9050,948
118	-2245,0678	9050,613
119	-2337,8314	8901,94
120	-2338,1385	8901,449

№ точки	Координаты точек (Система координат, используемая для ведения Единого государственного реестра недвижимости (МСК-77))	
	X	Y
1	2	3
121	-2338,1378	8901,449
122	-2336,2235	8900,455
123	-2330,1717	8897,312
124	-2277,1042	8919,692
125	-2158,2032	8843,684
126	-2140,7299	8832,514
127	-1992,9341	8738,034
128	-1987,0373	8743,165
129	-1902,0658	8817,109
130	-1896,6843	8819,501
131	-1890,735	8822,146
132	-1889,5082	8822,292
133	-1879,2015	8823,518
134	-1876,8682	8823,213
135	-1872,2019	8822,6
136	-1866,8533	8821,317
137	-1865,9966	8821,111
138	-1859,9048	8819,735
139	-1854,2093	8817,212
140	-1853,6502	8816,626
141	-1819,9454	8781,248
142	-1744,5173	8702,077
143	-1692,0113	8646,553
144	-1728,8656	8612,75
145	-1781,528	8668,438
146	-1854,9099	8745,45
147	-1897,157	8705,541
148	-1912,0938	8693,24
149	-1975,9578	8638,348
150	-1985,2718	8630,091
151	-1993,7915	8622,539
152	-2076,3498	8674,919
153	-2119,4313	8702,253

№ точки	Координаты точек (Система координат, используемая для ведения Единого государственного реестра недвижимости (МСК-77))	
	X	Y
1	2	3
154	-2294,4184	8813,276
155	-2301,3094	8817,647
156	-2317,5077	8827,925
157	-2312,2109	8798,906
158	-2283,192	8639,912
159	-2285,9488	8638,618
160	-2297,6967	8633,105
161	-2299,0866	8639,122
162	-2463,6959	8562,358
163	-2460,8331	8556,567
164	-2590,2796	8495,834
165	-2651,012	8467,34
166	-2686,0279	8542,472
167	-2688,9593	8544,309
168	-2674,2128	8566,938
169	-2669,9867	8564,357
170	-2664,9813	8561,298
171	-2662,6141	8556,105
172	-2651,582	8532,313
173	-2642,0438	8511,743
174	-2641,7177	8511,197
175	-2641,3585	8510,673
176	-2640,9668	8510,173
177	-2640,5452	8509,697
178	-2640,0956	8509,249
179	-2639,6189	8508,83
180	-2639,1171	8508,441
181	-2638,8016	8508,226
182	-2638,5912	8508,083
183	-2638,0445	8507,76
184	-2637,4792	8507,47
185	-2636,8968	8507,216
186	-2636,7145	8507,15

№ точки	Координаты точек (Система координат, используемая для ведения Единого государственного реестра недвижимости (МСК-77))	
	X	Y
1	2	3
187	-2636,2998	8506,998
188	-2635,6904	8506,819
189	-2635,0711	8506,677
190	-2634,445	8506,574
191	-2633,8122	8506,51
192	-2633,1776	8506,486
193	-2632,5427	8506,5
194	-2631,9096	8506,554
195	-2631,2816	8506,648
196	-2630,8629	8506,737
197	-2630,6594	8506,78
198	-2630,0475	8506,95
199	-2629,4479	8507,158
200	-2628,8615	8507,403
201	-2547,9001	8545,163
202	-2319,1189	8651,867
203	-2318,5606	8652,177
204	-2318,023	8652,523
205	-2317,5095	8652,902
206	-2317,0208	8653,314
207	-2316,5591	8653,756
208	-2316,2714	8654,069
209	-2316,127	8654,226
210	-2315,7262	8654,723
211	-2315,3574	8655,245
212	-2315,023	8655,789
213	-2314,7243	8656,354
214	-2314,4621	8656,936
215	-2314,2378	8657,535
216	-2314,0522	8658,146
217	-2314,0179	8658,292
218	-2313,9063	8658,768
219	-2313,8002	8659,398

№ точки	Координаты точек (Система координат, используемая для ведения Единого государственного реестра недвижимости (МСК-77))	
	X	Y
1	2	3
220	-2313,7761	8659,631
221	-2313,7345	8660,033
222	-2313,7185	8660,456
223	-2313,7101	8660,672
224	-2313,7174	8660,947
225	-2313,7262	8661,31
226	-2313,7834	8661,946
227	-2313,8812	8662,577
228	-2348,2132	8847,407
229	-2353,1023	8872,392
230	-2423,7319	8859,554
231	-2474,2156	8887,397
232	-2474,2156	8887,397
233	-2511,0491	8909,904
234	-2539,1398	8927,07
235	-2559,3319	8939,439
236	-2581,4478	8952,987
237	-2584,5531	8954,889
238	-2587,6582	8956,792
239	-2638,4956	8987,936
240	-2658,1888	9000
241	-2694,937	9022,513
242	-2695,4658	9022,822
243	-2696,0132	9023,099
244	-2696,5763	9023,342
245	-2697,1533	9023,548
246	-2697,7426	9023,718
247	-2698,3407	9023,852
248	-2698,9465	9023,947
249	-2699,5563	9024,005
250	-2700,1697	9024,025
251	-2700,782	9024,007
252	-2701,3929	9023,951

№ точки	Координаты точек (Система координат, используемая для ведения Единого государственного реестра недвижимости (МСК-77))	
	X	Y
1	2	3
253	-2701,5034	9023,933
254	-2701,9581	9023,863
255	-2701,9983	9023,856
256	-2702,2178	9023,808
257	-2702,5971	9023,725
258	-2703,1868	9023,557
259	-2703,7641	9023,351
260	-2704,3279	9023,111
261	-2704,8761	9022,837
262	-2705,406	9022,527
263	-2705,9151	9022,187
264	-2706,4027	9021,815
265	-2706,6343	9021,614
266	-2706,8659	9021,414
267	-2707,3035	9020,984
268	-2709,0172	9019,228
269	-2712,4873	9015,672
270	-2717,666	9010,42
271	-2722,8723	9005,196
272	-2722,9095	9005,16
273	-2728,1057	9000
274	-2734,0849	8994,131
275	-2740,0987	8988,298
276	-2746,1476	8982,501
277	-2749,1891	8979,621
278	-2752,2307	8976,74
279	-2758,3485	8971,016
280	-2761,7453	8967,877
281	-2764,5013	8965,329
282	-2770,6876	8959,679
283	-2773,0381	8957,558
284	-2776,9075	8954,067
285	-2781,0377	8950,384

№ точки	Координаты точек (Система координат, используемая для ведения Единого государственного реестра недвижимости (МСК-77))	
	X	Y
1	2	3
286	-2783,1613	8948,491
287	-2789,4483	8942,953
288	-2792,6083	8940,203
289	-2795,7688	8937,453
290	-2798,105	8935,445
291	-2802,1218	8931,991
292	-2808,5073	8926,568
293	-2814,9263	8921,183
294	-2817,8041	8918,797
295	-2821,377	8915,837
296	-2825,8467	8912,177
297	-2827,8591	8910,529
298	-2847,4874	8895,21
299	-2872,6375	8875,581
300	-2872,713	8875,585
301	-2877,5354	8872,009
302	-2880,376	8869,903
303	-2888,0386	8864,222
304	-2912,835	8846,611
305	-2916,1315	8844,336
306	-2918,599	8842,634
307	-2924,4743	8838,625
308	-2927,2091	8836,759
309	-2935,1551	8831,428
310	-2943,1372	8826,152
311	-2951,1558	8820,931
312	-2956,0624	8817,784
313	-2959,2097	8815,765
314	-2964,2844	8812,559
315	-2967,299	8810,655
316	-2975,4226	8805,6
317	-2983,5812	8800,6
318	-2991,7737	8795,657

№ точки	Координаты точек (Система координат, используемая для ведения Единого государственного реестра недвижимости (МСК-77))	
	X	Y
1	2	3
319	-2999,0545	8791,301
320	-3000,0002	8790,735
321	-3000,2741	8790,609
322	-3000,4684	8790,495
323	-3000,6822	8790,369
324	-3000,7533	8790,327
325	-3000,9265	8790,225
326	-3001,2059	8790,06
327	-3001,494	8789,891
328	-3001,6935	8789,774
329	-3001,928	8789,636
330	-3002,5348	8789,256
331	-3002,9469	8788,958
332	-3003,0541	8788,88
333	-3003,4451	8788,556
334	-3003,5472	8788,471
335	-3003,6194	8788,403
336	-3004,0136	8788,032
337	-3004,4513	8787,564
338	-3025,9577	8763,75
339	-3030,6565	8758,548
340	-3253,7244	8653,426
341	-3265,3352	8663,171
342	-3282,194	8677,322
343	-3281,849	8677,444
344	-3281,1794	8677,737
345	-3114,2914	8758,045
346	-3106,9804	8761,59
347	-3099,6908	8765,178
348	-3092,4228	8768,809
349	-3086,9746	8771,571
350	-3085,1759	8772,483
351	-3083,4221	8773,386

№ точки	Координаты точек (Система координат, используемая для ведения Единого государственного реестра недвижимости (МСК-77))	
	X	Y
1	2	3
352	-3077,9513	8776,2
353	-3072,7533	8778,914
354	-3070,7497	8779,96
355	-3067,1625	8781,86
356	-3063,5695	8783,763
357	-3059,2979	8786,058
358	-3056,412	8787,608
359	-3054,9237	8788,419
360	-3049,2775	8791,496
361	-3043,3964	8794,745
362	-3042,1663	8795,425
363	-3040,5087	8796,354
364	-3036,9515	8798,347
365	-3035,0788	8799,397
366	-3031,3232	8801,531
367	-3030,1485	8802,198
368	-3028,015	8803,41
369	-3026,5281	8804,267
370	-3020,9745	8807,466
371	-3015,088	8810,904
372	-3013,9585	8811,564
373	-3011,9323	8812,763
374	-3006,967	8815,702
375	-3004,2875	8817,31
376	-3000,0002	8819,882
377	-2993,3919	8823,9
378	-2986,8066	8827,954
379	-2980,2446	8832,045
380	-2973,7053	8836,174
381	-2970,4471	8838,256
382	-2967,1896	8840,339
383	-2960,6973	8844,541
384	-2954,2294	8848,78

№ точки	Координаты точек (Система координат, используемая для ведения Единого государственного реестра недвижимости (МСК-77))	
	X	Y
1	2	3
385	-2947,7845	8853,055
386	-2941,3644	8857,366
387	-2934,9698	8861,713
388	-2931,1949	8864,31
389	-2928,5982	8866,097
390	-2926,7511	8867,383
391	-2922,2522	8870,516
392	-2919,6391	8872,358
393	-2915,9313	8874,971
394	-2909,6355	8879,463
395	-2903,3653	8883,989
396	-2897,9624	8887,935
397	-2897,1203	8888,55
398	-2893,6637	8891,202
399	-2852,0869	8923,1
400	-2849,2401	8925,392
401	-2846,3933	8927,684
402	-2844,0782	8929,568
403	-2840,7245	8932,298
404	-2837,0797	8935,296
405	-2835,0804	8936,942
406	-2829,4608	8941,616
407	-2826,9051	8943,765
408	-2823,866	8946,32
409	-2821,912	8947,981
410	-2818,2964	8951,054
411	-2816,3263	8952,747
412	-2812,753	8955,818
413	-2807,2345	8960,61
414	-2804,0157	8963,436
415	-2801,7414	8965,433
416	-2800,0945	8966,894
417	-2796,2746	8970,284

№ точки	Координаты точек (Система координат, используемая для ведения Единого государственного реестра недвижимости (МСК-77))	
	X	Y
1	2	3
418	-2793,554	8972,724
419	-2790,8334	8975,165
420	-2788,1259	8977,62
421	-2785,4187	8980,075
422	-2780,03	8985,013
423	-2777,3382	8987,506
424	-2774,6675	8989,98
425	-2769,3317	8994,976
426	-2764,0231	9000
427	-2763,7865	9000,226
428	-2759,9086	9003,931
429	-2759,8871	9003,951
430	-2759,8729	9003,965
431	-2755,8744	9007,817
432	-2755,7679	9007,92
433	-2754,9893	9008,677
434	-2751,6654	9011,906
435	-2749,0848	9014,434
436	-2747,5794	9015,908
437	-2747,5305	9015,956
438	-2743,5101	9019,928
439	-2741,4806	9021,95
440	-2739,458	9023,965
441	-2737,4357	9025,996
442	-2735,4223	9028,019
443	-2734,6436	9028,807
444	-2731,4037	9032,089
445	-2731,0372	9032,483
446	-2730,6914	9032,896
447	-2730,369	9033,327
448	-2730,07	9033,775
449	-2729,7957	9034,238
450	-2729,6714	9034,477

№ точки	Координаты точек (Система координат, используемая для ведения Единого государственного реестра недвижимости (МСК-77))	
	X	Y
1	2	3
451	-2729,547	9034,716
452	-2729,3238	9035,206
453	-2729,1272	9035,707
454	-2728,9584	9036,218
455	-2728,818	9036,738
456	-2728,7046	9037,264
457	-2728,6203	9037,796
458	-2728,5645	9038,331
459	-2728,5375	9038,868
460	-2728,5397	9039,407
461	-2728,5707	9039,944
462	-2728,6302	9040,48
463	-2728,7191	9041,011
464	-2728,8362	9041,536
465	-2728,9806	9042,054
466	-2729,1539	9042,564
467	-2729,3537	9043,064
468	-2729,5798	9043,552
469	-2729,7009	9043,779
470	-2729,8329	9044,028
471	-2730,1112	9044,489
472	-2730,4128	9044,934
473	-2730,7388	9045,363
474	-2731,0871	9045,773
475	-2731,4573	9046,164
476	-2731,8278	9046,516
477	-2731,8479	9046,535
478	-2732,2571	9046,884
479	-2732,4999	9047,07
480	-2732,6852	9047,211
481	-2735,8252	9049,494
482	-2738,9463	9051,804
483	-2741,3569	9053,619

№ точки	Координаты точек (Система координат, используемая для ведения Единого государственного реестра недвижимости (МСК-77))	
	X	Y
1	2	3
484	-2742,048	9054,139
485	-2745,1308	9056,5
486	-2745,8186	9057,035
487	-2748,1946	9058,885
488	-2751,0797	9061,17
489	-2751,2384	9061,295
490	-2754,2624	9063,73
491	-2754,742	9064,124
492	-2757,2664	9066,19
493	-2760,25	9068,675
494	-2762,3827	9070,48
495	-2763,2135	9071,183
496	-2766,1559	9073,716
497	-2766,991	9074,446
498	-2769,0782	9076,272
499	-2770,5286	9077,563
500	-2771,9793	9078,853
501	-2774,8593	9081,457
502	-2775,549	9082,091
503	-2777,7175	9084,085
504	-2779,6303	9085,872
505	-2780,5544	9086,735
506	-2783,3695	9089,41
507	-2786,1627	9092,107
508	-2788,934	9094,826
509	-2791,6824	9097,568
510	-2791,7185	9097,605
511	-2794,4089	9100,333
512	-2797,112	9103,119
513	-2799,7929	9105,928
514	-2802,4497	9108,759
515	-2805,0846	9111,611
516	-2807,6962	9114,484

№ точки	Координаты точек (Система координат, используемая для ведения Единого государственного реестра недвижимости (МСК-77))	
	X	Y
1	2	3
517	-2809,1728	9116,137
518	-2810,2833	9117,38
519	-2811,1735	9118,392
520	-2812,8468	9120,295
521	-2815,3865	9123,232
522	-2817,9022	9126,19
523	-2820,393	9129,167
524	-2822,5378	9131,773
525	-2822,8606	9132,165
526	-2825,3029	9135,183
527	-2827,7201	9138,221
528	-2830,1129	9141,28
529	-2832,4809	9144,357
530	-2833,6519	9145,905
531	-2834,8233	9147,453
532	-2837,1402	9150,568
533	-2837,8022	9151,474
534	-2839,4316	9153,703
535	-2841,6975	9156,856
536	-2843,9371	9160,027
537	-2845,1661	9161,798
538	-2846,1511	9163,217
539	-2846,7077	9164,032
540	-2848,3389	9166,424
541	-2850,5001	9169,65
542	-2851,2295	9170,757
543	-2852,6354	9172,893
544	-2853,6898	9174,523
545	-2854,7437	9176,153
546	-2855,3261	9177,07
547	-2856,825	9179,43
548	-2857,6876	9180,812
549	-2858,8805	9182,725

№ точки	Координаты точек (Система координат, используемая для ведения Единого государственного реестра недвижимости (МСК-77))	
	X	Y
1	2	3
550	-2860,5883	9185,513
551	-2860,9085	9186,036
552	-2862,9089	9189,363
553	-2864,8826	9192,708
554	-2865,6686	9194,063
555	-2866,8286	9196,067
556	-2868,7473	9199,442
557	-2870,1423	9201,943
558	-2870,6383	9202,833
559	-2871,5697	9204,536
560	-2872,5011	9206,239
561	-2873,0963	9207,349
562	-2874,3366	9209,661
563	-2875,4282	9211,737
564	-2876,1437	9213,098
565	-2877,3177	9215,374
566	-2877,9231	9216,548
567	-2879,6732	9220,014
568	-2881,3961	9223,494
569	-2883,0901	9226,987
570	-2884,7553	9230,495
571	-2886,3913	9234,015
572	-2887,9992	9237,549
573	-2897,1009	9257,775
574	-2906,2019	9278
575	-2907,7687	9281,605
576	-2909,3354	9285,21
577	-2909,781	9286,237
578	-2910,4058	9287,674
579	-2920,7153	9283,194
580	-2931,5836	9307,294
581	-2951,3786	9351,19
582	-2950,7951	9351,394

№ точки	Координаты точек (Система координат, используемая для ведения Единого государственного реестра недвижимости (МСК-77))	
	X	Y
1	2	3
583	-2950,2251	9351,635
584	-2949,6714	9351,91
585	-2949,135	9352,218
586	-2948,6197	9352,56
587	-2948,1259	9352,932
588	-2947,6561	9353,335
589	-2947,2119	9353,765
590	-2946,7955	9354,223
591	-2946,4082	9354,704
592	-2946,0511	9355,21
593	-2945,7262	9355,736
594	-2945,434	9356,281
595	-2945,1769	9356,843
596	-2944,9545	9357,421
597	-2944,7681	9358,011
598	-2944,619	9358,611
599	-2944,5066	9359,219
600	-2944,433	9359,833
601	-2944,3969	9360,45
602	-2944,399	9361,069
603	-2944,4395	9361,686
604	-2944,5179	9362,3
605	-2944,6339	9362,907
606	-2944,7878	9363,507
607	-2944,9782	9364,095
608	-2987,3843	9458,319
609	-2987,7114	9458,864
610	-2988,0717	9459,387
611	-2988,4649	9459,885
612	-2988,8894	9460,358
613	-2989,3419	9460,803
614	-2989,823	9461,218
615	-2990,3281	9461,602

№ точки	Координаты точек (Система координат, используемая для ведения Единого государственного реестра недвижимости (МСК-77))	
	X	Y
1	2	3
616	-2990,8573	9461,952
617	-2991,4079	9462,269
618	-2991,9769	9462,55
619	-2992,5633	9462,795
620	-2993,164	9463,001
621	-2993,7759	9463,17
622	-2994,3977	9463,299
623	-2995,0265	9463,388
624	-2995,6596	9463,437
625	-2996,2941	9463,446
626	-2996,9283	9463,415
627	-2997,5593	9463,344
628	-2998,1847	9463,232
629	-2998,8011	9463,081
630	-2999,4072	9462,892
631	-3000,0002	9462,664
632	-3308,2715	9330,761
633	-3308,8346	9330,499
634	-3309,3806	9330,203
635	-3309,9065	9329,873
636	-3310,4112	9329,511
637	-3310,893	9329,118
638	-3311,3489	9328,697
639	-3311,7774	9328,248
640	-3312,1778	9327,773
641	-3312,548	9327,274
642	-3312,8864	9326,753
643	-3313,192	9326,212
644	-3313,463	9325,654
645	-3313,6989	9325,08
646	-3313,8988	9324,491
647	-3314,0622	9323,892
648	-3314,1876	9323,284

№ точки	Координаты точек (Система координат, используемая для ведения Единого государственного реестра недвижимости (МСК-77))	
	X	Y
1	2	3
649	-3314,2755	9322,669
650	-3314,3248	9322,05
651	-3314,3353	9321,429
652	-3314,3076	9320,808
653	-3314,2416	9320,191
654	-3314,1373	9319,579
655	-3313,9951	9318,974
656	-3313,8157	9318,38
657	-3313,5998	9317,798
658	-3313,3481	9317,23
659	-3266,4869	9220,002
660	-3286,7381	9210,037
661	-3287,8001	9209,431
662	-3288,7961	9214,268
663	-3294,1144	9225,2
664	-3339,0562	9317,577
665	-3341,937	9323,5
666	-3347,3676	9334,659
667	-3348,6729	9337,343
668	-3352,915	9346,059
669	-3364,7636	9372,406
670	-3358,2531	9374,121
671	-3355,9252	9374,735
672	-3343,9078	9377,9
673	-3339,0993	9378,025
674	-3334,2897	9378,15
675	-3325,4381	9382,201
676	-3233,0903	9460,381
677	-3212,3402	9471,51
678	-3204,9876	9479,433
679	-3202,4763	9482,139
680	-3176,67	9493,778
681	-3164,0191	9493,778

№ точки	Координаты точек (Система координат, используемая для ведения Единого государственного реестра недвижимости (МСК-77))	
	X	Y
1	2	3
682	-3156,18	9498,58
683	-3140,4911	9501,745
684	-3124,803	9504,91
685	-3118,4963	9506,126
686	-3103,8035	9508,958
687	-3086,599	9515,79
688	-3070,1538	9520,09
689	-3057,5028	9528,187
690	-3048,6477	9528,946
691	-3048,1947	9529,081
692	-3046,2188	9529,67
693	-3038,4059	9531,999
694	-3032,3895	9533,793
695	-3032,5376	9534,135
696	-3035,8293	9541,697
697	-3035,7269	9541,743
698	-3026,7192	9545,839
699	-3070,3405	9642,752
700	-3070,3449	9642,762
701	-3070,3514	9642,759
702	-3077,9382	9639,912
703	-3201,1583	9597,95
704	-3204,5893	9605,632
705	-3213,0988	9624,68
706	-3208,1258	9627,663
707	-3201,8548	9632,143
708	-3195,9891	9637,142
709	-3190,5733	9642,624
710	-3185,6463	9648,55
711	-3181,2444	9654,876
712	-3177,3994	9661,554
713	-3176,6274	9663,127
714	-3139,311	9676,878

№ точки	Координаты точек (Система координат, используемая для ведения Единого государственного реестра недвижимости (МСК-77))	
	X	Y
1	2	3
715	-3117,0011	9685,405
716	-3041,4883	9710,634
717	-3023,1343	9666,234
718	-3029,5814	9658,043
719	-3037,5018	9655,072
720	-3037,4632	9654,986
721	-2994,8711	9560,344
722	-2994,87	9560,341
723	-2985,7719	9564,484
724	-2983,7132	9559,908
725	-2981,6542	9555,333
726	-2980,2052	9557,222
727	-2979,5765	9558,042
728	-2969,8391	9563,537
729	-2964,3442	9566,638
730	-2929,0581	9586,048
731	-2880,8807	9605,127
732	-2870,9639	9608,661
733	-2843,1347	9618,578
734	-2803,8785	9643,559
735	-2781,5052	9660,031
736	-2765,5403	9673,98
737	-2762,2201	9675,733
738	-2755,1858	9679,448
739	-2739,7815	9686,915
740	-2713,6565	9703,911
741	-2699,3301	9682,66
742	-2681,0775	9664,08
743	-2620,6711	9626,389
744	-2619,9107	9627,593
745	-2610,2919	9642,824
746	-2608,2029	9641,53
747	-2597,5782	9634,947

№ точки	Координаты точек (Система координат, используемая для ведения Единого государственного реестра недвижимости (МСК-77))	
	X	Y
1	2	3
748	-2596,7369	9634,425
749	-2561,0974	9612,417
750	-2586,0933	9566,454
751	-2597,804	9546,838
752	-2599,3634	9544,226
753	-2603,5272	9537,251
754	-2616,2437	9516,63
755	-2616,2481	9516,623
756	-2638,5339	9482,883
757	-2650,0058	9465,514
758	-2658,2005	9454,274
759	-2670,0546	9439,477
760	-2681,9079	9424,681
761	-2688,3867	9416,595
762	-2694,8648	9408,508
763	-2699,0001	9403,27
764	-2718,6415	9378,39
765	-2719,2619	9377,812
766	-2724,3169	9373,065
767	-2735,45	9364,815
768	-2743,4693	9360,393
769	-2751,75	9356,62
770	-2869,1401	9305,607
771	-2878,4314	9301,569
772	-2874,1025	9291,95
773	-2859,4082	9259,302
774	-2856,0822	9251,912
775	-2838,227	9216,573
776	-2817,2669	9182,983
777	-2793,3724	9151,413
778	-2786,5588	9143,919
779	-2766,7365	9122,118
780	-2749,3398	9106,141

№ точки	Координаты точек (Система координат, используемая для ведения Единого государственного реестра недвижимости (МСК-77))	
	X	Y
1	2	3
781	-2737,5751	9095,337
782	-2706,1241	9071,285
783	-2705,7481	9071,036
784	-2705,658	9070,983
785	-2705,5982	9070,944
786	-2705,5716	9070,928
787	-2705,5238	9070,901
788	-2705,3615	9070,804
789	-2705,127	9070,677
790	-2705,0522	9070,635
791	-2705,0198	9070,62
792	-2704,9651	9070,59
793	-2704,5592	9070,394
794	-2704,5117	9070,374
795	-2704,4873	9070,362
796	-2704,4253	9070,337
797	-2704,1449	9070,216
798	-2703,9621	9070,148
799	-2703,9293	9070,134
800	-2703,9071	9070,125
801	-2703,8491	9070,106
802	-2703,7225	9070,057
803	-2703,3163	9069,925
804	-2703,3126	9069,925
805	-2703,3115	9069,925
806	-2703,2944	9069,918
807	-2702,8597	9069,798
808	-2702,7463	9069,772
809	-2702,7229	9069,766
810	-2702,7076	9069,762
811	-2702,6751	9069,755
812	-2702,6507	9069,75
813	-2702,4202	9069,698

№ точки	Координаты точек (Система координат, используемая для ведения Единого государственного реестра недвижимости (МСК-77))	
	X	Y
1	2	3
814	-2702,143	9069,647
815	-2702,0927	9069,637
816	-2702,0887	9069,636
817	-2702,0872	9069,636
818	-2702,0792	9069,635
819	-2702,061	9069,633
820	-2701,9771	9069,617
821	-2701,5307	9069,556
822	-2701,4753	9069,552
823	-2701,4716	9069,551
824	-2701,4614	9069,55
825	-2701,0814	9069,516
826	-2700,9115	9069,509
827	-2700,8466	9069,504
828	-2700,7776	9069,503
829	-2700,631	9069,496
830	-2700,1799	9069,496
831	-2699,7295	9069,517
832	-2699,6219	9069,527
833	-2699,5931	9069,529
834	-2699,542	9069,534
835	-2699,2809	9069,558
836	-2699,0151	9069,595
837	-2698,9698	9069,6
838	-2698,945	9069,604
839	-2698,8345	9069,619
840	-2698,3907	9069,701
841	-2697,9516	9069,802
842	-2697,7886	9069,847
843	-2697,778	9069,849
844	-2697,7434	9069,858
845	-2697,6781	9069,878
846	-2697,5172	9069,922

№ точки	Координаты точек (Система координат, используемая для ведения Единого государственного реестра недвижимости (МСК-77))	
	X	Y
1	2	3
847	-2697,1733	9070,035
848	-2697,1445	9070,044
849	-2697,138	9070,046
850	-2697,0891	9070,063
851	-2696,6668	9070,222
852	-2696,5771	9070,26
853	-2696,5585	9070,268
854	-2696,4899	9070,299
855	-2696,2532	9070,4
856	-2696,0464	9070,5
857	-2695,9877	9070,527
858	-2695,9556	9070,544
859	-2695,8473	9070,597
860	-2695,4505	9070,812
861	-2695,0647	9071,044
862	-2694,9527	9071,119
863	-2694,9002	9071,151
864	-2694,8459	9071,19
865	-2694,6898	9071,294
866	-2694,4359	9071,479
867	-2694,3882	9071,513
868	-2694,3801	9071,52
869	-2694,3765	9071,522
870	-2694,3254	9071,56
871	-2693,9739	9071,842
872	-2693,9239	9071,886
873	-2693,8995	9071,906
874	-2693,8418	9071,959
875	-2693,6358	9072,14
876	-2693,5085	9072,264
877	-2693,437	9072,329
878	-2693,3904	9072,378
879	-2693,3119	9072,453

№ точки	Координаты точек (Система координат, используемая для ведения Единого государственного реестра недвижимости (МСК-77))	
	X	Y
1	2	3
880	-2693,0016	9072,781
881	-2687,925	9078,415
882	-2687,7248	9078,64
883	-2677,6249	9089,856
884	-2670,8536	9097,846
885	-2667,9353	9101,233
886	-2663,017	9107,006
887	-2658,1305	9112,807
888	-2655,7082	9115,715
889	-2655,7038	9115,721
890	-2655,6965	9115,729
891	-2653,2768	9118,634
892	-2648,4551	9124,488
893	-2643,6659	9130,369
894	-2638,9099	9136,276
895	-2634,1857	9142,21
896	-2629,4949	9148,169
897	-2624,8367	9154,154
898	-2620,2116	9160,165
899	-2615,6212	9166,202
900	-2611,0636	9172,263
901	-2606,5392	9178,35
902	-2602,0491	9184,463
903	-2597,5925	9190,599
904	-2595,3948	9193,66
905	-2595,381	9193,679
906	-2595,3715	9193,693
907	-2593,1702	9196,76
908	-2588,7818	9202,946
909	-2584,4273	9209,156
910	-2580,1082	9215,39
911	-2575,8238	9221,647
912	-2571,5729	9227,928

№ точки	Координаты точек (Система координат, используемая для ведения Единого государственного реестра недвижимости (МСК-77))	
	X	Y
1	2	3
913	-2567,3574	9234,233
914	-2565,2713	9237,391
915	-2565,2677	9237,397
916	-2565,2327	9237,451
917	-2563,1772	9240,561
918	-2559,0314	9246,912
919	-2554,922	9253,286
920	-2550,8469	9259,682
921	-2546,8075	9266,101
922	-2530,5986	9291,274
923	-2524,7613	9300,345
924	-2524,6154	9300,572
925	-2505,4153	9287,885
926	-2505,1874	9288,254
927	-2439,7726	9394,111
928	-2437,2103	9392,914
929	-2434,5808	9391,871
930	-2431,8934	9390,988
931	-2429,1589	9390,266
932	-2426,3854	9389,709
933	-2423,5838	9389,319
934	-2420,764	9389,097
935	-2417,9357	9389,043
936	-2415,1094	9389,158
937	-2412,2957	9389,443
938	-2410,7811	9382,634
939	-2390,2896	9387,44
940	-2278,0122	9319,229
941	-2258,2622	9353,415
942	-2217,0096	9328,576
943	-2209,4892	9341,065
944	-2204,9615	9348,585
945	-2199,9882	9345,686

№ точки	Координаты точек (Система координат, используемая для ведения Единого государственного реестра недвижимости (МСК-77))	
	X	Y
1	2	3
946	-2199,986	9345,689
947	-2199,9699	9345,68
948	-2199,9856	9345,689
949	-2171,5204	9391,3
950	-2172,8884	9392,134
951	-2177,1626	9394,741
952	-2148,7597	9441,924
953	-2098,9595	9520,27
954	-2039,5363	9605,819
955	-2021,3883	9631,946
956	-1999,3567	9667,274
957	-1962,85	9725,813
958	-1920,1751	9798,336
959	-1898,8331	9834,605
960	-1867,5688	9892,374
961	-1859,3683	9907,528
962	-1857,4865	9911,005
963	-1853,6032	9923,822
964	-1840,771	9966,173
965	-1837,6456	9971,623
966	-1837,3111	9972,71
967	-1838,0445	9973,165
968	-1839,9526	9974,294
969	-1841,8833	9975,385
970	-1843,8355	9976,437
971	-1845,8085	9977,449
972	-1847,802	9978,421
973	-1849,8144	9979,352
974	-1851,845	9980,243
975	-1854,1057	9981,177
976	-1856,3865	9982,062
977	-1858,6867	9982,895
978	-1861,958	9983,981

№ точки	Координаты точек (Система координат, используемая для ведения Единого государственного реестра недвижимости (МСК-77))	
	X	Y
1	2	3
979	-2115,1866	10058,92
980	-2115,7825	10059,1
981	-2116,3883	10059,24
982	-2117,002	10059,34
983	-2117,6206	10059,4
984	-2118,242	10059,43
985	-2118,8638	10059,41
986	-2119,4838	10059,36
987	-2120,0987	10059,27
988	-2120,707	10059,14
989	-2121,3058	10058,97
990	-2121,8926	10058,76
991	-2122,4659	10058,52
992	-2123,0224	10058,24
993	-2123,5607	10057,93
994	-2124,0782	10057,59
995	-2124,5731	10057,21
996	-2125,0432	10056,8
997	-2131,2416	10050,62
998	-2136,4545	10045,88
999	-2141,8652	10041,37
1000	-2147,4709	10037,05
1001	-2200,475	10000
1002	-2216,8061	9988,578
1003	-2233,1372	9977,156
1004	-2240,1134	9972,049
1005	-2248,489	9965,269
1006	-2258,2005	9956,396
1007	-2296,9206	9918,607
1008	-2335,6407	9880,817
1009	-2346,7785	9870,412
1010	-2358,0961	9860,533
1011	-2383,9293	9886,524

№ точки	Координаты точек (Система координат, используемая для ведения Единого государственного реестра недвижимости (МСК-77))	
	X	Y
1	2	3
1012	-2372,4954	9899,932
1013	-2368,7606	9907,336
1014	-2367,6274	9910,428
1015	-2333,644	10013,56
1016	-2229,6481	10107,6
1017	-2162,2921	10128,65
1018	-2151,5796	10129,63
1019	-2140,867	10130,61
1020	-2137,1591	10135,95
1021	-2131,5804	10143,98
1022	-2127,2146	10150,27
1023	-2077,9504	10130,98
1024	-2067,3374	10156,25
1025	-2062,9129	10153,77
1026	-2058,0162	10151,04
1027	-2066,3301	10132,22
1028	-2060,6088	10128,98
1029	-2060,3134	10128,81
1030	-2060,03	10128,61
1031	-2059,7598	10128,4
1032	-2059,5034	10128,17
1033	-2059,2627	10127,92
1034	-2059,0384	10127,66
1035	-2058,8309	10127,38
1036	-2058,6416	10127,09
1037	-2058,4713	10126,79
1038	-2058,3203	10126,48
1039	-2058,1898	10126,17
1040	-2058,0796	10125,84
1041	-2057,9907	10125,51
1042	-2057,9232	10125,17
1043	-2057,8776	10124,83
1044	-2057,8539	10124,48

№ точки	Координаты точек (Система координат, используемая для ведения Единого государственного реестра недвижимости (МСК-77))	
	X	Y
1	2	3
1045	-2057,8524	10124,14
1046	-2057,8729	10123,79
1047	-2057,9152	10123,45
1048	-2057,9793	10123,11
1049	-2058,065	10122,78
1050	-2058,1719	10122,45
1051	-2058,2995	10122,13
1052	-2058,4476	10121,82
1053	-2058,615	10121,52
1054	-2077,0909	10090,67
1055	-1874,9047	10030,85
1056	-1865,1327	10027,95
1057	-1857,7388	10025,77
1058	-1857,4055	10025,67
1059	-1857,101	10025,58
1060	-1856,7392	10025,47
1061	-1856,5062	10025,4
1062	-1856,2604	10025,32
1063	-1856,0277	10025,25
1064	-1855,8154	10025,18
1065	-1855,5434	10025,1
1066	-1855,2917	10025,01
1067	-1854,9431	10024,9
1068	-1852,8432	10024,19
1069	-1850,8399	10023,47
1070	-1848,853	10022,7
1071	-1846,8818	10021,89
1072	-1836,8476	10017,64
1073	-1832,5716	10015,83
1074	-1831,7189	10015,48
1075	-1830,8579	10015,15
1076	-1829,9881	10014,85
1077	-1829,1113	10014,57

№ точки	Координаты точек (Система координат, используемая для ведения Единого государственного реестра недвижимости (МСК-77))	
	X	Y
1	2	3
1078	-1828,2273	10014,31
1079	-1827,3364	10014,08
1080	-1825,1449	10013,61
1081	-1822,9279	10013,28
1082	-1820,6945	10013,1
1083	-1818,4538	10013,06
1084	-1816,215	10013,16
1085	-1813,987	10013,4
1086	-1811,7795	10013,79
1087	-1809,6012	10014,32
1088	-1807,4612	10014,98
1089	-1805,3682	10015,78
1090	-1803,3306	10016,72
1091	-1801,3569	10017,78
1092	-1799,4554	10018,97
1093	-1797,6337	10020,27
1094	-1795,8992	10021,69
1095	-1794,2588	10023,22
1096	-1792,7198	10024,85
1097	-1791,2884	10026,57
1098	-1789,97	10028,38
1099	-1788,7705	10030,28
1100	-1787,6943	10032,24
1101	-1786,7465	10034,27
1102	-1785,9303	10036,36
1103	-1739,8105	10191,83
1104	-1739,6515	10192,44
1105	-1739,5308	10193,06
1106	-1739,4491	10193,68
1107	-1739,4068	10194,31
1108	-1739,4039	10194,94
1109	-1739,4403	10195,57
1110	-1739,5166	10196,19

№ точки	Координаты точек (Система координат, используемая для ведения Единого государственного реестра недвижимости (МСК-77))	
	X	Y
1	2	3
1111	-1739,6314	10196,81
1112	-1739,785	10197,42
1113	-1739,9768	10198,02
1114	-1740,2055	10198,6
1115	-1740,4706	10199,17
1116	-1740,7711	10199,73
1117	-1741,1059	10200,26
1118	-1741,4731	10200,77
1119	-1741,8718	10201,26
1120	-1742,3003	10201,72
1121	-1742,7565	10202,15
1122	-1743,2394	10202,55
1123	-1743,7463	10202,92
1124	-1744,2758	10203,26
1125	-1744,8254	10203,57
1126	-1745,3933	10203,84
1127	-1745,9768	10204,07
1128	-1746,5741	10204,27
1129	-1938,8103	10260,85
1130	-2034,8292	10289,14
1131	-2030,8843	10302,29
1132	-2029,0845	10308,29
1133	-2017,7304	10346,16
1134	-2004,4453	10342,1
1135	-1977,9578	10334
1136	-1975,0122	10343,94
1137	-1914,6999	10324,55
1138	-1923,2214	10298,05
1139	-1812,6194	10263,86
1140	-1797,8434	10259,36
1141	-1715,1596	10528,77
1142	-1701,3698	10544,9
1143	-1690,9511	10542,22

№ точки	Координаты точек (Система координат, используемая для ведения Единого государственного реестра недвижимости (МСК-77))	
	X	Y
1	2	3
1144	-1696,8658	10519,18
1145	-1702,0131	10520,48
1146	-1783,4956	10254,97
1147	-1726,2788	10237,52
1148	-1719,7183	10235,51
1149	-1697,5798	10228,76
1150	-1699,9985	10220,6
1151	-1700,5	10218,91
1152	-1704,5145	10205,36
1153	-1729,1016	10122,36
1154	-1752,1861	10044,44
1155	-1719,2643	10035,77
1156	-1720,525	10030,53
1157	-1727,5002	10001
1158	-1737,3364	9959,547
1159	-1747,1307	9919,095
1160	-1747,1307	9919,094
1161	-1810,556	9924,096
1162	-1835,1044	9885,496
1163	-1842,9103	9873,221
1164	-1939,0481	9722,052
1165	-2004,2407	9619,541
1166	-2079,9946	9499,89
1167	-2087,0398	9493,009
1168	-2134,7766	9415,75
1169	-2182,5134	9338,49
2		
1	-2246,13	9086,657
2	-2359,27	8905,37
3	-2357,97	8898,406
4	-2408,95	8888,454
5	-2455,71	8917,11
6	-2309,56	9151,222

№ точки	Координаты точек (Система координат, используемая для ведения Единого государственного реестра недвижимости (МСК-77))	
	X	Y
1	2	3
7	-2366,23	9187,128
8	-2375,48	9192,997
9	-2375,99	9193,366
10	-2376,48	9193,767
11	-2376,94	9194,198
12	-2377,37	9194,656
13	-2377,78	9195,142
14	-2378,15	9195,652
15	-2378,49	9196,185
16	-2378,79	9196,737
17	-2379,06	9197,308
18	-2379,29	9197,895
19	-2379,49	9198,495
20	-2379,65	9199,107
21	-2379,76	9199,727
22	-2379,84	9200,354
23	-2379,88	9200,984
24	-2379,88	9201,615
25	-2379,84	9202,245
26	-2379,76	9202,871
27	-2379,64	9203,491
28	-2379,48	9204,102
29	-2379,28	9204,702
30	-2379,05	9205,288
31	-2378,78	9205,858
32	-2378,47	9206,41
33	-2378,13	9206,942
34	-2377,76	9207,451
35	-2377,35	9207,935
36	-2376,92	9208,393
37	-2376,45	9208,822
38	-2375,97	9209,221
39	-2375,45	9209,589

№ точки	Координаты точек (Система координат, используемая для ведения Единого государственного реестра недвижимости (МСК-77))	
	X	Y
1	2	3
40	-2290,31	9250,892
41	-2019,05	9383,64
42	-2018,49	9383,943
43	-2017,92	9384,211
44	-2017,32	9384,441
45	-2016,72	9384,634
46	-2016,1	9384,789
47	-2015,47	9384,905
48	-2014,84	9384,982
49	-2014,2	9385,019
50	-2013,57	9385,017
51	-2012,93	9384,974
52	-2012,3	9384,892
53	-2011,68	9384,771
54	-2011,06	9384,611
55	-2010,45	9384,413
56	-2009,86	9384,178
57	-2009,29	9383,905
58	-2008,73	9383,598
59	-2008,19	9383,256
60	-2007,68	9382,882
61	-2007,19	9382,476
62	-2006,72	9382,04
63	-2006,29	9381,576
64	-1933,16	9306,629
65	-1932,74	9306,167
66	-1932,35	9305,68
67	-1931,99	9305,169
68	-1931,66	9304,637
69	-1931,36	9304,085
70	-1931,1	9303,516
71	-1930,88	9302,932
72	-1930,69	9302,335

№ точки	Координаты точек (Система координат, используемая для ведения Единого государственного реестра недвижимости (МСК-77))	
	X	Y
1	2	3
73	-1930,54	9301,727
74	-1930,43	9301,111
75	-1930,36	9300,49
76	-1930,33	9299,865
77	-1930,33	9299,239
78	-1930,38	9298,615
79	-1930,46	9297,995
80	-1930,58	9297,381
81	-1930,75	9296,776
82	-1930,94	9296,183
83	-1931,18	9295,603
84	-1931,45	9295,039
85	-1931,75	9294,492
86	-1932,09	9293,966
87	-1932,46	9293,463
88	-1932,87	9292,983
89	-2158,33	9040,678
90	-2158,81	9040,26
91	-2159,31	9039,872
92	-2159,83	9039,518
93	-2160,38	9039,197
94	-2160,94	9038,911
95	-2161,53	9038,662
96	-2162,12	9038,45
97	-2162,73	9038,276
98	-2163,35	9038,141
99	-2163,98	9038,046
100	-2164,61	9037,99
101	-2165,24	9037,975
102	-2165,87	9037,999
103	-2166,5	9038,064
104	-2167,13	9038,168
105	-2167,75	9038,312

№ точки	Координаты точек (Система координат, используемая для ведения Единого государственного реестра недвижимости (МСК-77))	
	X	Y
1	2	3
106	-2168,35	9038,494
107	-2168,95	9038,714
108	-2169,53	9038,972
109	-2170,09	9039,266
110	-2246,13	9086,657
3		
1	-2381,16	9161,154
2	-2394,82	9139,423
3	-2393,9	9138,818
4	-2405,86	9119,675
5	-2406,84	9120,289
6	-2485,3	8994,29
7	-2484,45	8993,76
8	-2495,28	8976,422
9	-2496,12	8976,951
10	-2506,76	8959,908
11	-2507,12	8959,375
12	-2507,51	8958,866
13	-2507,93	8958,383
14	-2508,38	8957,928
15	-2508,86	8957,503
16	-2509,37	8957,11
17	-2509,9	8956,75
18	-2510,45	8956,425
19	-2511,03	8956,136
20	-2511,62	8955,884
21	-2512,22	8955,67
22	-2512,84	8955,496
23	-2513,47	8955,362
24	-2514,1	8955,268
25	-2514,74	8955,215
26	-2515,38	8955,203
27	-2516,02	8955,233

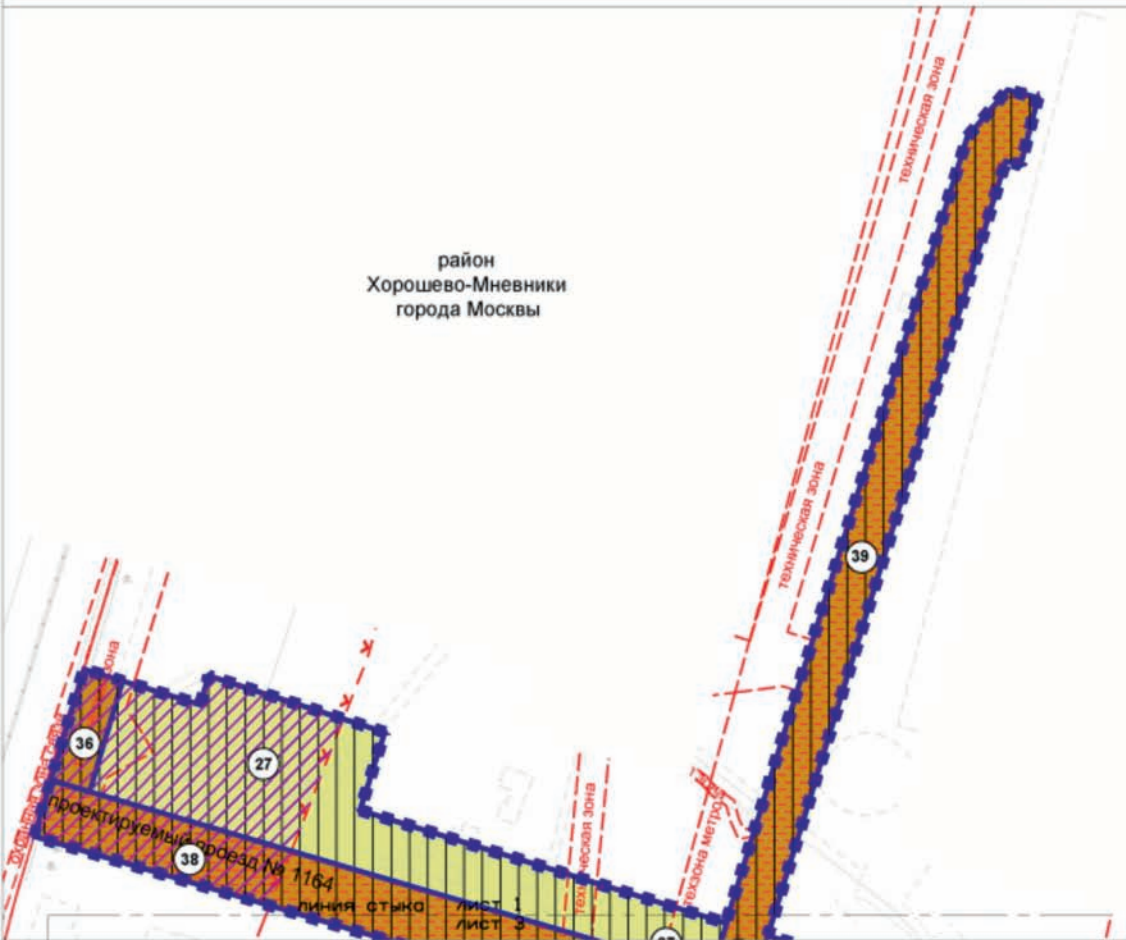
№ точки	Координаты точек (Система координат, используемая для ведения Единого государственного реестра недвижимости (МСК-77))	
	X	Y
1	2	3
28	-2516,66	8955,303
29	-2517,29	8955,414
30	-2517,91	8955,566
31	-2518,53	8955,757
32	-2519,13	8955,987
33	-2519,71	8956,255
34	-2551,84	8975,888
35	-2591,19	9000
36	-2667,1	9046,507
37	-2667,63	9046,853
38	-2668,13	9047,23
39	-2668,61	9047,638
40	-2669,06	9048,076
41	-2669,48	9048,54
42	-2669,87	9049,031
43	-2670,24	9049,545
44	-2670,56	9050,081
45	-2670,86	9050,636
46	-2671,12	9051,209
47	-2671,34	9051,797
48	-2671,52	9052,397
49	-2671,67	9053,008
50	-2671,78	9053,627
51	-2671,85	9054,251
52	-2671,88	9054,879
53	-2671,87	9055,507
54	-2671,82	9056,133
55	-2671,73	9056,755
56	-2671,6	9057,371
57	-2671,44	9057,977
58	-2671,23	9058,571
59	-2670,99	9059,152
60	-2670,72	9059,716

№ точки	Координаты точек (Система координат, используемая для ведения Единого государственного реестра недвижимости (МСК-77))	
	X	Y
1	2	3
61	-2670,4	9060,262
62	-2670,06	9060,787
63	-2669,68	9061,289
64	-2654,5	9078,527
65	-2637,55	9098,452
66	-2618,64	9121,604
67	-2607,07	9136,275
68	-2597,95	9148,124
69	-2586,75	9163,076
70	-2575,73	9178,17
71	-2558,23	9203,185
72	-2525,75	9252,622
73	-2525,41	9253,137
74	-2525,03	9253,63
75	-2524,62	9254,099
76	-2524,19	9254,542
77	-2523,73	9254,956
78	-2523,24	9255,342
79	-2522,73	9255,696
80	-2522,2	9256,018
81	-2521,65	9256,307
82	-2521,08	9256,561
83	-2520,5	9256,779
84	-2519,91	9256,961
85	-2519,31	9257,106
86	-2518,7	9257,213
87	-2518,08	9257,282
88	-2517,46	9257,313
89	-2516,84	9257,305
90	-2516,22	9257,259
91	-2515,61	9257,174
92	-2515,00	9257,052

№ точки	Координаты точек (Система координат, используемая для ведения Единого государственного реестра недвижимости (МСК-77))	
	X	Y
1	2	3
93	-2514,4	9256,892
94	-2513,81	9256,695
95	-2513,23	9256,462
96	-2512,67	9256,194
97	-2512,13	9255,892
98	-2411,02	9191,831
99	-2384,07	9174,748
100	-2383,57	9174,393
101	-2383,09	9174,007
102	-2382,64	9173,592
103	-2382,21	9173,15
104	-2381,81	9172,682
105	-2381,44	9172,19
106	-2381,1	9171,676
107	-2380,79	9171,142
108	-2380,52	9170,589
109	-2380,28	9170,022
110	-2380,07	9169,44
111	-2379,91	9168,846
112	-2379,78	9168,244
113	-2379,69	9167,635
114	-2379,63	9167,021
115	-2379,62	9166,405
116	-2379,64	9165,79
117	-2379,7	9165,177
118	-2379,8	9164,569
119	-2379,94	9163,968
120	-2380,11	9163,377
121	-2380,32	9162,798
122	-2380,57	9162,233
123	-2380,85	9161,684
124	-2381,16	9161,154

Чертеж "План межевания территории"

Масштаб 1:2000
район Хорошево-Мневники города Москвы
Лист 1 из 27

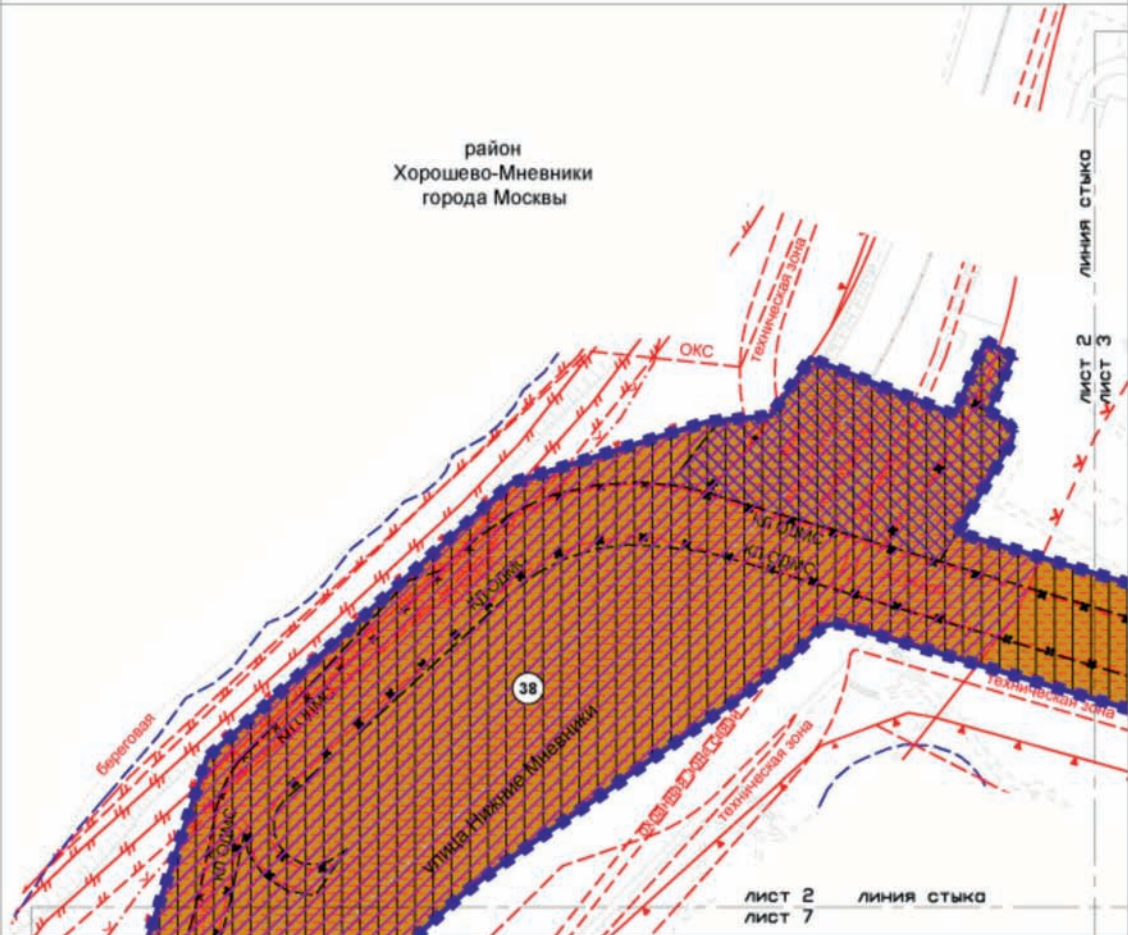


УСЛОВНЫЕ ОБОЗНАЧЕНИЯ:

- | | | |
|--|---|--|
| ГРАНИЦЫ: | подготовки проекта планировки территории и проекта межевания территории | ЛИНИИ ГРАДОСТРОИТЕЛЬНОГО РЕГУЛИРОВАНИЯ: |
| | земельных участков | СУЩЕСТВУЮЩИЕ: |
| ТЕРРИТОРИИ ЗЕМЕЛЬНЫХ УЧАСТКОВ И ЧАСТЕЙ ЗЕМЕЛЬНЫХ УЧАСТКОВ, В ТОМ ЧИСЛЕ: | | |
| | общего пользования | красные линии улично-дорожной сети |
| | общественные территории | |
| | нежилых зданий и сооружений территории, зоны с особыми условиями и ограничениями использования земельных участков и объектов капитального строительства | границы технических зон инженерных коммуникаций и сооружений |
| | ограничение использования подземного пространства | |
| | номера сохраняемых и образуемых земельных участков | границы технических зон метрополитена |
| | | |
| | | границы водоохраных зон |
| | | |
| | | границы охранных зон линий и сооружений связи |
| | | УСТАНОВЛИВАЕМЫЕ: |
| | | |
| | | красные линии улично-дорожной сети |

					1
				2	3
4	5	6	7	8	
9	10	11	12	13	
14	15	16	17	18	
	19	20	21	22	
23	24	25	26	27	

район
Хорошево-Мневники
города Москвы



УСЛОВНЫЕ ОБОЗНАЧЕНИЯ:

ГРАНИЦЫ:
 подготовки проекта планировки территории и проекта межевания территории
 земельных участков

ТЕРРИТОРИИ ЗЕМЕЛЬНЫХ УЧАСТКОВ И ЧАСТЕЙ ЗЕМЕЛЬНЫХ УЧАСТКОВ, В ТОМ ЧИСЛЕ:

- общего пользования
- территории, зоны с особыми условиями и ограничениями использования земельных участков и объектов капитального строительства
- ограничение использования подземного пространства
- ограничение использования надземного пространства

38 номера сохраняемых и образуемых земельных участков

- ЛИНИИ ГРАДОСТРОИТЕЛЬНОГО РЕГУЛИРОВАНИЯ СУЩЕСТВУЮЩИЕ:**
- красные линии улично-дорожной сети
 - границы технических зон инженерных коммуникаций и сооружений
 - границы береговых полос
 - границы водоохраных зон
 - границы прибрежных защитных полос
 - границы особо охраняемых природных территорий (за исключением памятников природы)
 - границы территорий и участков особо охраняемых природных территорий города Москвы, в пределах которых установлены режимы особой охраны
 - границы зон размещения объектов капитального строительства на особо охраняемой природной территории

- границы зон затопления и подтопления
 - границы охранных зон линий и сооружений связи
 - границы зон внеуличных пешеходных переходов
- ОТМЕНЯЕМЫЕ:**
- границы зон транспортных сооружений
 - границы зон внеуличных пешеходных переходов
 - красные линии улично-дорожной сети
 - границы технических зон инженерных коммуникаций и сооружений
- УСТАНОВЛИВАЕМЫЕ:**
- границы зон внеуличных пешеходных переходов
 - красные линии улично-дорожной сети
 - красные линии объектов дорожно-мостового строительства

					1
				2	3
4	5	6	7	8	
9	10	11	12	13	
14	15	16	17	18	
		19	20	21	22
23	24	25	26	27	

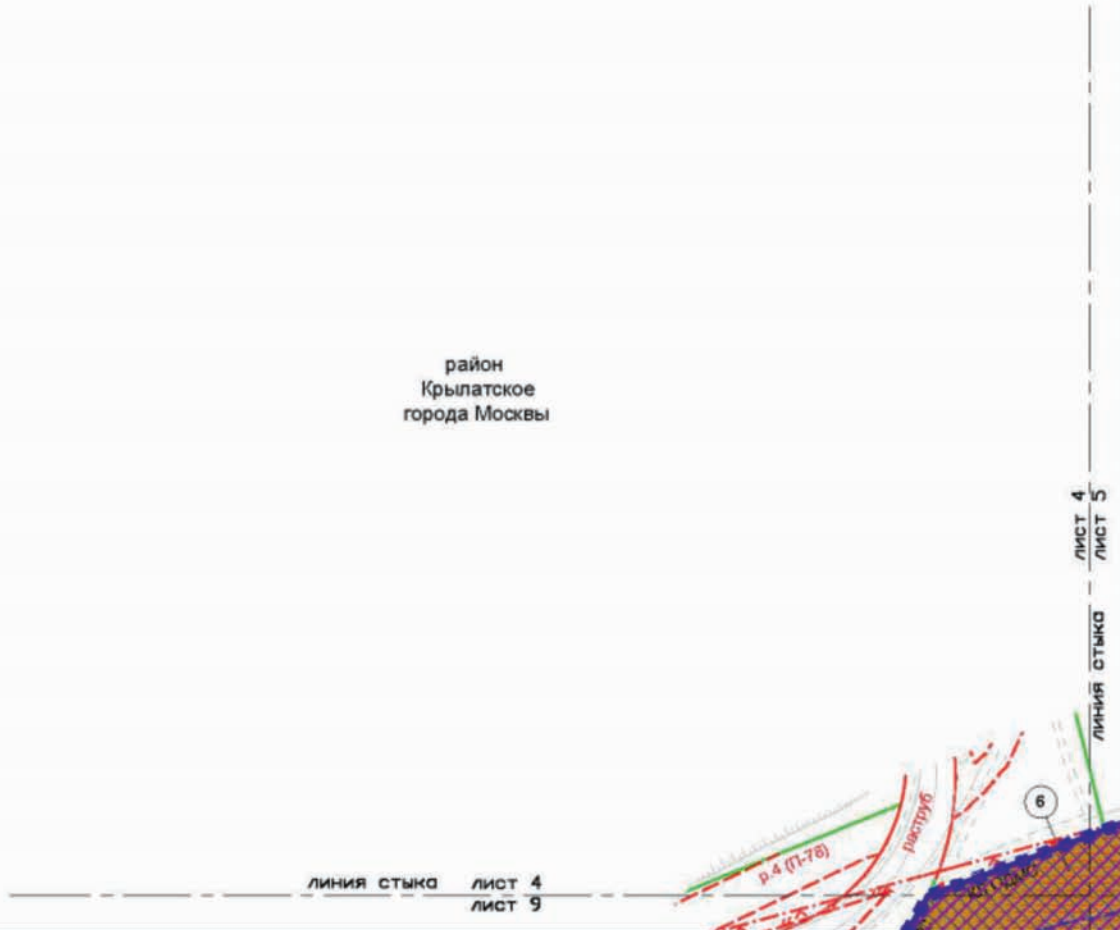


УСЛОВНЫЕ ОБОЗНАЧЕНИЯ:

- ГРАНИЦЫ:**
- подготовки проекта планировки территории и проекта межевания территории
 - земельных участков
- ТЕРРИТОРИИ ЗЕМЕЛЬНЫХ УЧАСТКОВ И ЧАСТЕЙ ЗЕМЕЛЬНЫХ УЧАСТКОВ, В ТОМ ЧИСЛЕ:**
- общего пользования
 - общественные территории
 - нежилых зданий и сооружений
 - жилых зданий
 - ограничение использования подземного пространства
 - номера сохраняемых и образуемых земельных участков
- ЛИНИИ ГРАДОСТРОИТЕЛЬНОГО РЕГУЛИРОВАНИЯ:**
- СУЩЕСТВУЮЩИЕ:**
- красные линии улично-дорожной сети
 - границы технических зон инженерных коммуникаций и сооружений
 - границы технических зон метрополитена
 - границы водоохранных зон
 - границы особо охраняемых природных территорий (за исключением памятников природы)
 - границы территорий и участков особо охраняемых природных территорий города Москвы, в пределах которых установлены режимы особой охраны
 - границы зон размещения объектов капитального строительства на особо охраняемой природной территории
- ОТМЕНЯЕМЫЕ:**
- красные линии улично-дорожной сети
 - границы зон транспортных сооружений
- УСТАНАВЛИВАЕМЫЕ:**
- красные линии улично-дорожной сети
 - границы зон внеуличных пешеходных переходов
 - красные линии объектов дорожно-мостового строительства

				1
			2	3
4	5	6	7	8
9	10	11	12	13
14	15	16	17	18
		19	20	21
23	24	25	26	27

район
Крылатское
города Москвы



УСЛОВНЫЕ ОБОЗНАЧЕНИЯ:

ГРАНИЦЫ:

- ■ ■ ■ ■ подготовка проекта планировки территории и проекта межевания территории
- земельные участки

УСТАНОВЛИВАЕМЫЕ:

- - - - - красные линии объектов дорожно-мостового строительства

ТЕРРИТОРИИ ЗЕМЕЛЬНЫХ УЧАСТКОВ И ЧАСТЕЙ ЗЕМЕЛЬНЫХ УЧАСТКОВ, В ТОМ ЧИСЛЕ:

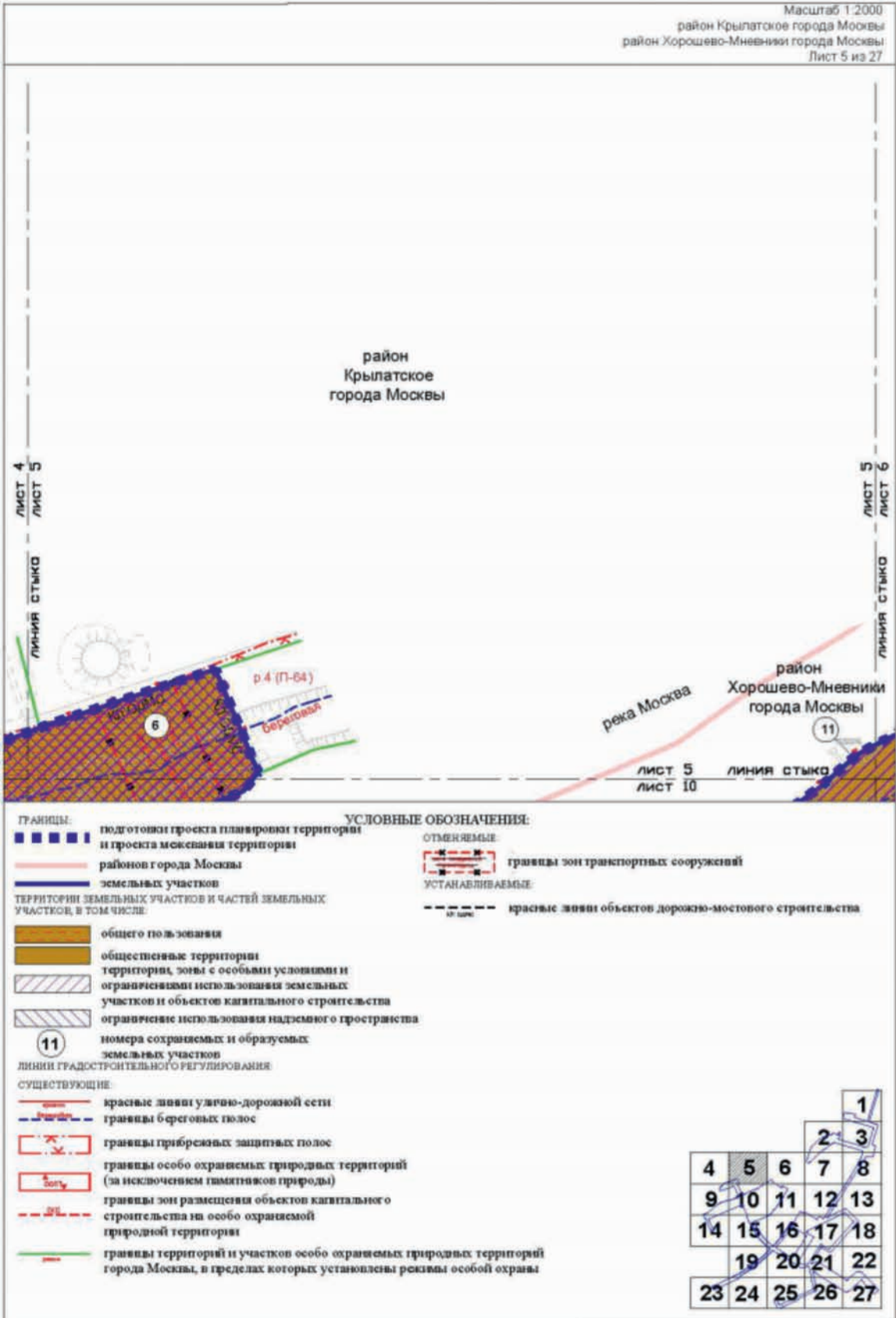
- общему пользованию
- ▨ территории, зоны с особыми условиями и ограничениями использования земельных участков и объектов капитального строительства
- ▨ ограничение использования надземного пространства
- 6 номера сохраняемых и образуемых земельных участков

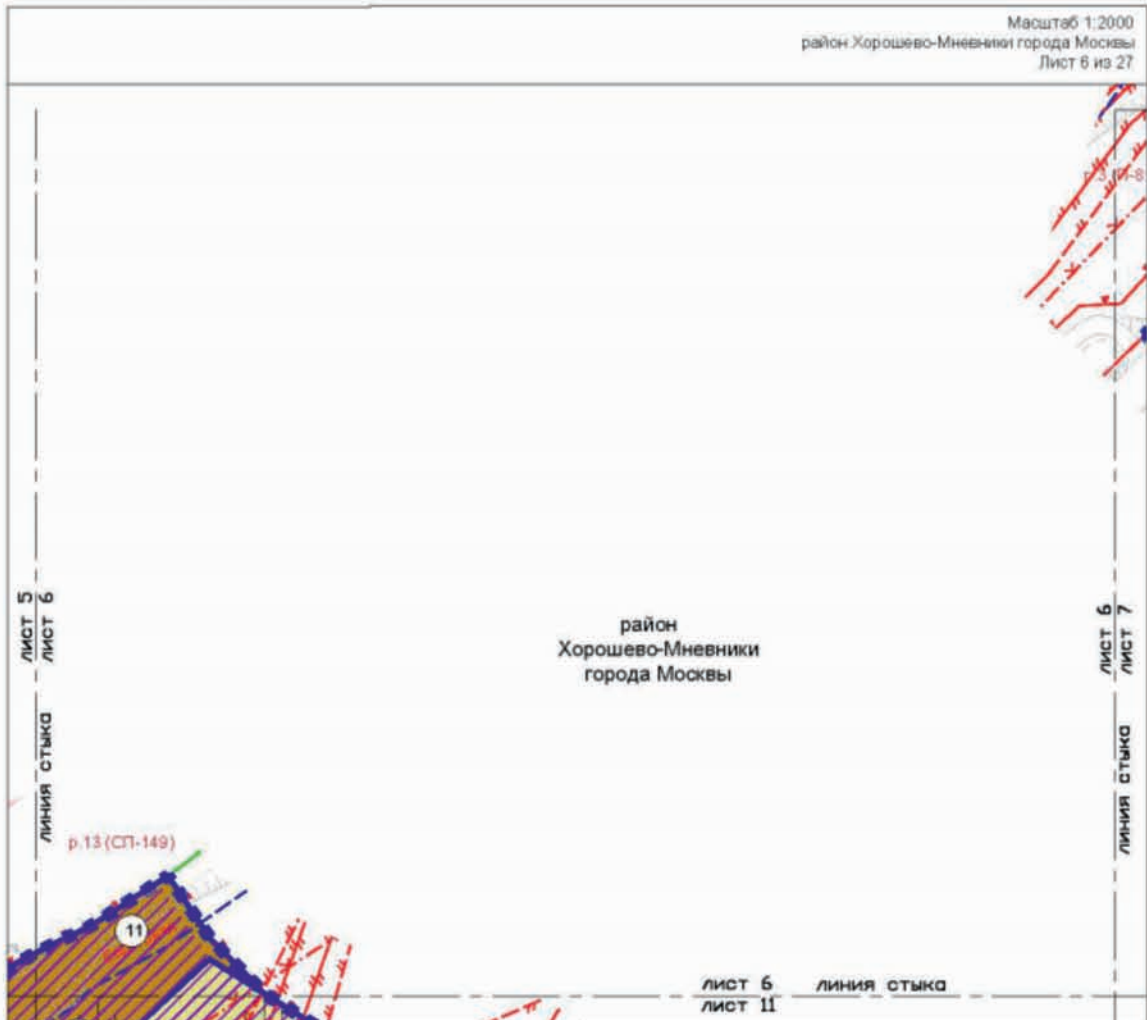
ЛИНИИ ГРАДОСТРОИТЕЛЬНОГО РЕГУЛИРОВАНИЯ:

СУЩЕСТВУЮЩИЕ:

- красные линии улично-дорожной сети
- границы береговых полос
- ▭ границы прибрежных защитных полос
- ▭ границы зон затопления
- ▭ границы особо охраняемых природных территорий (за исключением памятников природы)
- границы зон размещения объектов капитального строительства на особо охраняемой природной территории
- границы территорий и участков особо охраняемых природных территорий города Москвы, в пределах которых установлены режимы особой охраны







УСЛОВНЫЕ ОБОЗНАЧЕНИЯ:

ГРАНИЦЫ:

- границы подготовки проекта планировки территории и проекта межевания территории земельных участков

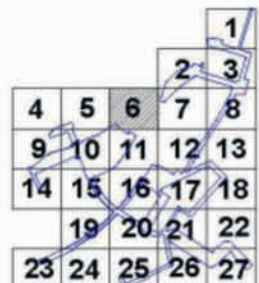
ТЕРРИТОРИИ ЗЕМЕЛЬНЫХ УЧАСТКОВ И ЧАСТЕЙ ЗЕМЕЛЬНЫХ УЧАСТКОВ, В ТОМ ЧИСЛЕ:


- общественные территории
- незастроенных зданий и сооружений
- территории, зоны с особыми условиями и ограничениями использования земельных участков и объектов капитального строительства
- ограничение использования подземного пространства
- номера сохраняемых и образуемых земельных участков

ЛИНИИ ГРАДОСТРОИТЕЛЬНОГО РЕГУЛИРОВАНИЯ

СУЩЕСТВУЮЩИЕ:

- красные линии улично-дорожной сети
- границы береговых полос
- границы прибрежных защитных полос
- границы зон затопления и подтопления
- границы особо охраняемых природных территорий (за исключением памятников природы)
- границы территорий и участков особо охраняемых природных территорий города Москвы, в пределах которых установлены режимы особой охраны

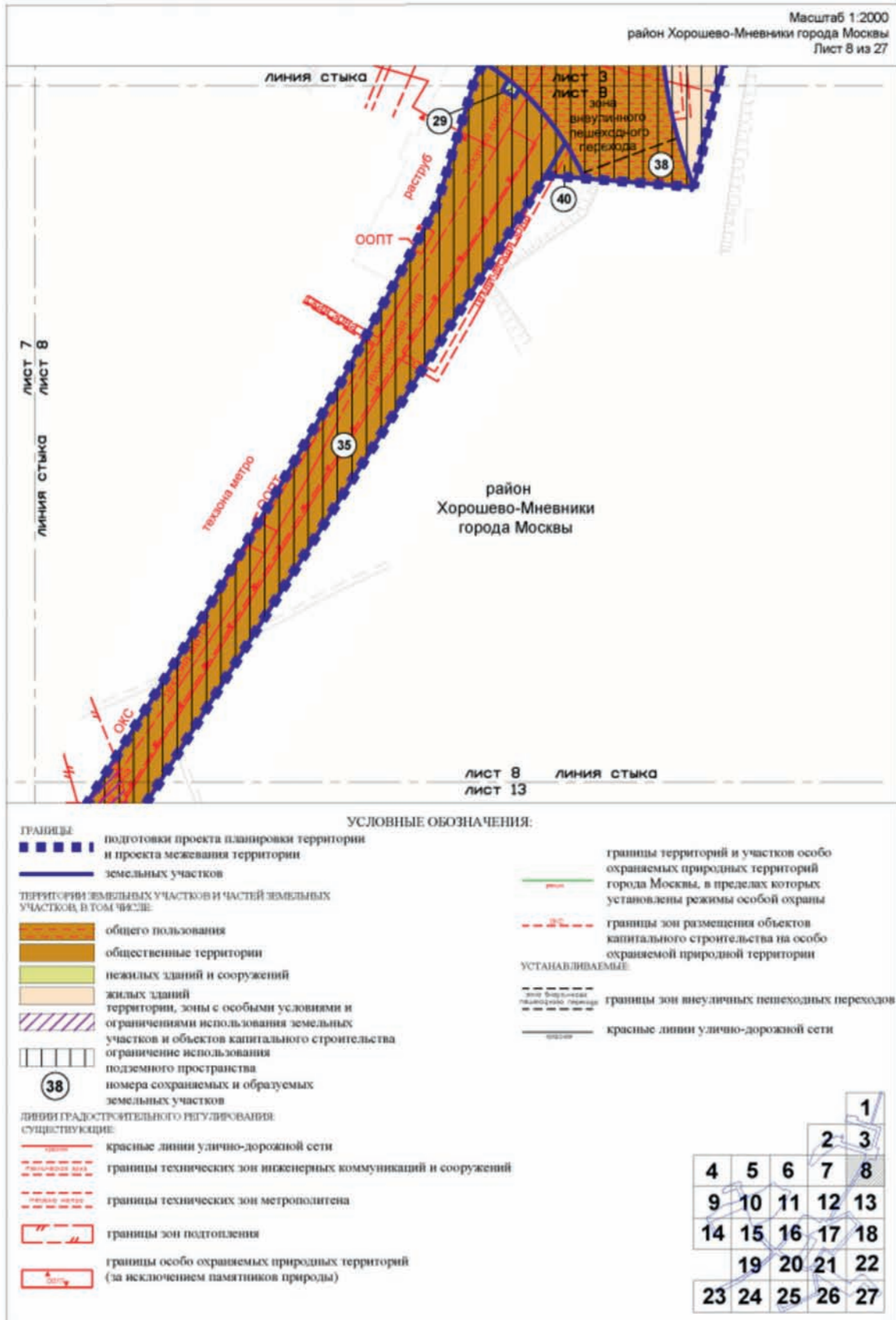


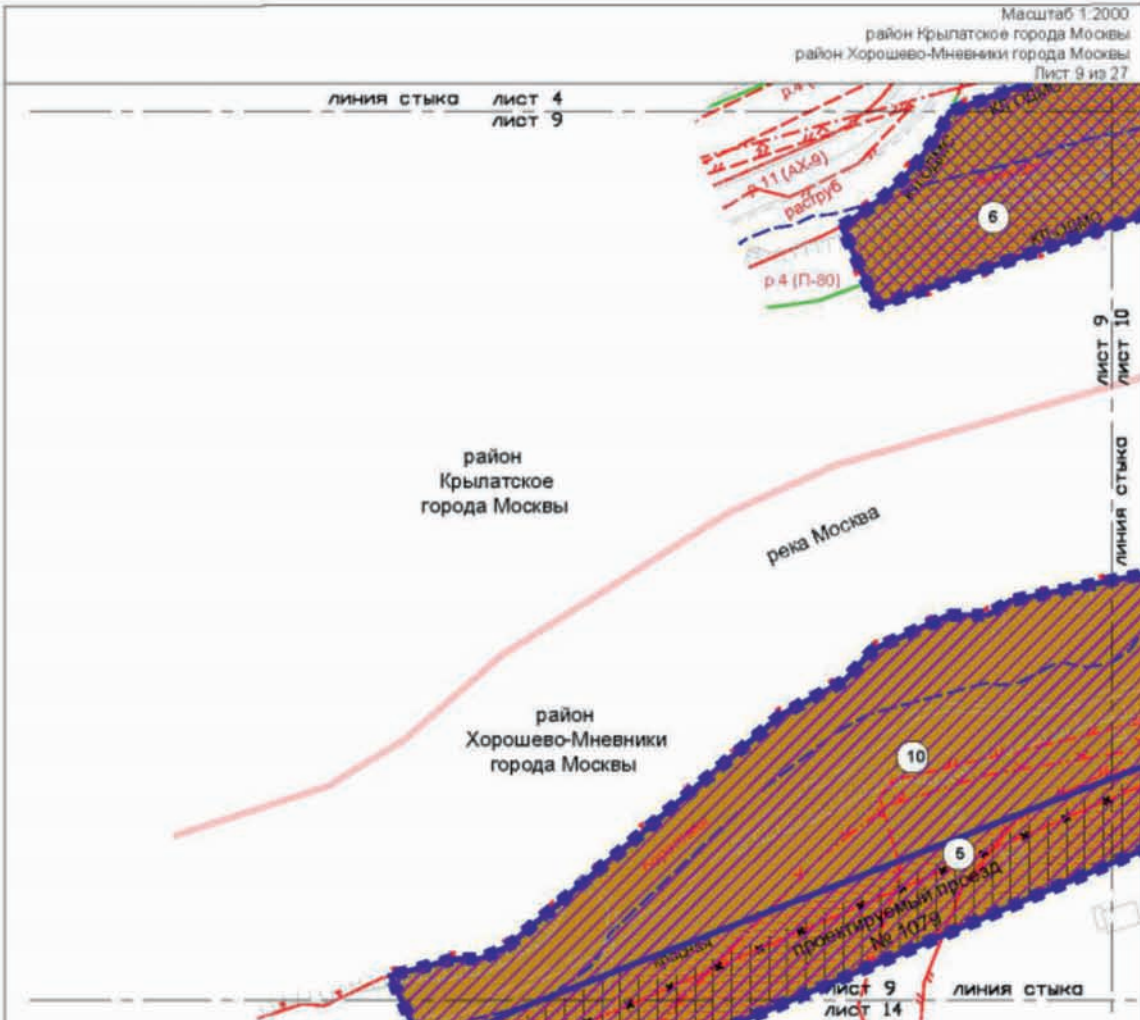


УСЛОВНЫЕ ОБОЗНАЧЕНИЯ:

- ГРАНИЦЫ:**
- подготовка проекта планировки территории и проекта межевания территории
 - земельные участки
- ТЕРРИТОРИИ ЗЕМЕЛЬНЫХ УЧАСТКОВ И ЧАСТЕЙ ЗЕМЕЛЬНЫХ УЧАСТКОВ, В ТОМ ЧИСЛЕ:**
- общего пользования
 - территории, зоны с особыми условиями и ограничениями использования земельных участков и объектов капитального строительства
 - ограничение использования подземного пространства
 - номера сохраняемых и образуемых земельных участков
- ЛИНИИ ГРАДОСТРОИТЕЛЬНОГО РЕГУЛИРОВАНИЯ СУЩЕСТВУЮЩИЕ:**
- красные линии улично-дорожной сети
 - границы технических зон инженерных коммуникаций и сооружений
 - границы береговых полос
 - границы прибрежных защитных полос
 - границы зон подтопления
 - границы особо охраняемых природных территорий (за исключением памятников природы)
 - границы охранных зон линий и сооружений связи
- ОТМЕНЯЕМЫЕ:**
- границы зон транспортных сооружений
- УСТАНАВЛИВАЕМЫЕ:**
- красные линии улично-дорожной сети
 - красные линии объектов дорожно-мостового строительства
- ГРАНИЦЫ ТЕРРИТОРИЙ И УЧАСТКОВ ОСОБО ОХРАНЯЕМЫХ ПРИРОДНЫХ ТЕРРИТОРИЙ ГОРОДА МОСКВЫ, В ПРЕДЕЛАХ КОТОРЫХ УСТАНОВЛЕНЫ РЕЖИМЫ ОСОБОЙ ОХРАНЫ**
- границы зон размещения объектов капитального строительства на особо охраняемой природной территории

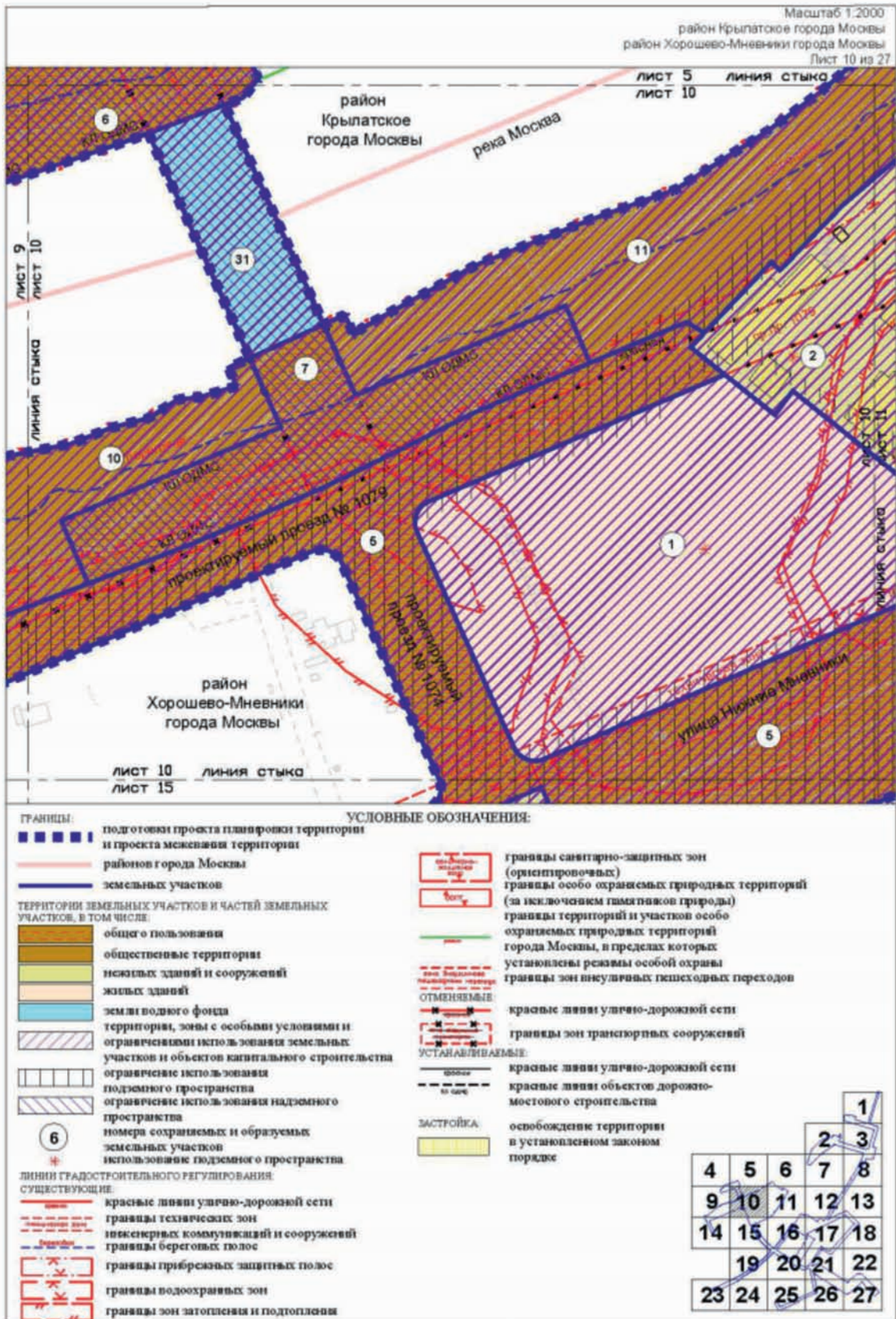
				1	
			2	3	
4	5	6	7	8	
9	10	11	12	13	
14	15	16	17	18	
		19	20	21	22
23	24	25	26	27	



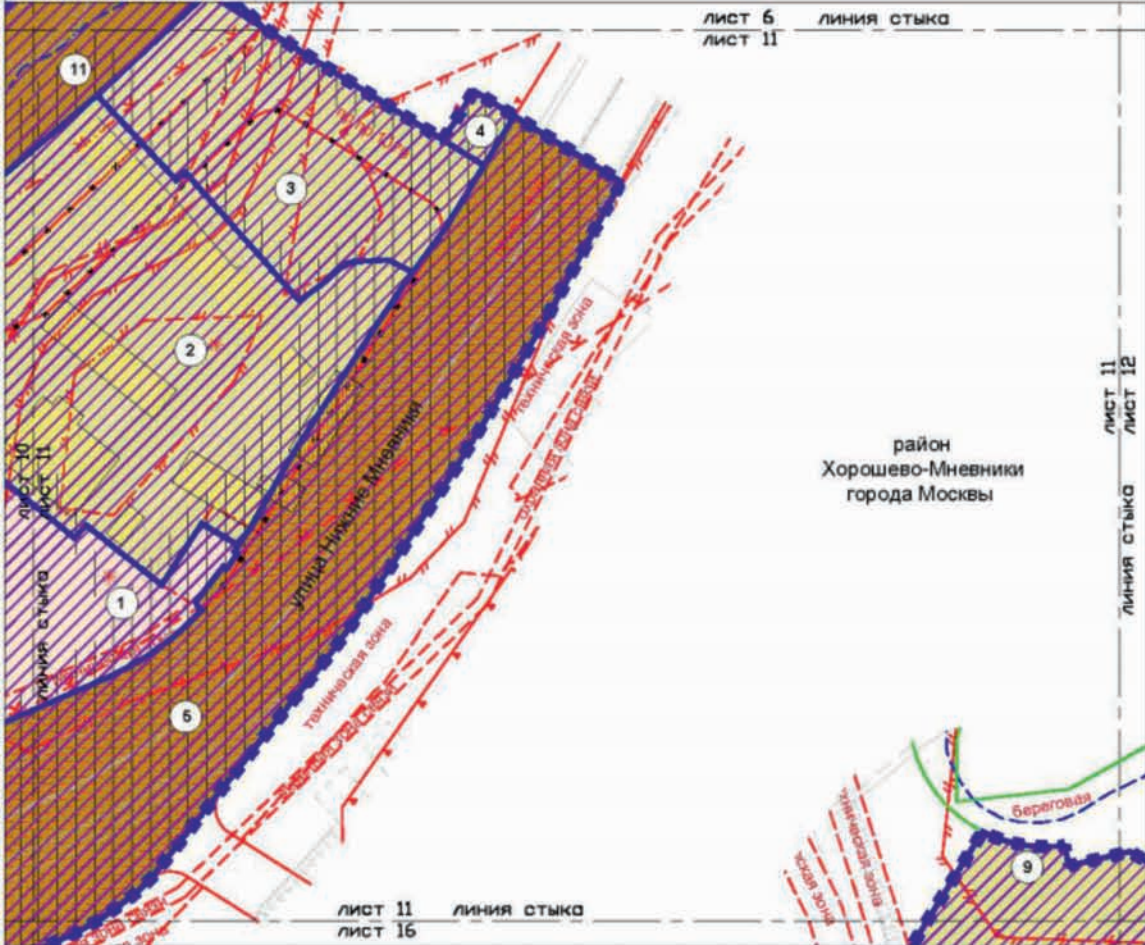


- ГРАНЦЫ:**
- подготовки проекта планировки территории и проекта межевания территории
 - районов города Москвы
 - земельных участков
- ТЕРРИТОРИИ ЗЕМЕЛЬНЫХ УЧАСТКОВ И ЧАСТЕЙ ЗЕМЕЛЬНЫХ УЧАСТКОВ, В ТОМ ЧИСЛЕ:**
- общего пользования
 - общественные территории
 - территории, зоны с особыми условиями и ограничениями использования земельных участков и объектов капитального строительства
 - ограничение использования подземного пространства
- УСЛОВНЫЕ ОБОЗНАЧЕНИЯ:**
- 5: номера сохраняемых и образуемых земельных участков
- ЛИНИИ ГРАДОСТРОИТЕЛЬНОГО РЕГУЛИРОВАНИЯ СУЩЕСТВУЮЩИЕ:**
- красные линии улично-дорожной сети
 - границы береговых полос
 - границы прибрежных защитных полос
 - границы зон затопления и подтопления
- ОТМЕНЯЕМЫЕ:**
- красные линии улично-дорожной сети
- УСТАНОВЛИВАЕМЫЕ:**
- красные линии улично-дорожной сети
 - красные линии объектов дорожно-мостового строительства
 - границы особо охраняемых природных территорий (за исключением памятников природы)
 - границы территорий и участков особо охраняемых природных территорий города Москвы, в пределах которых установлены режимы особой охраны
 - границы зон размещения объектов капитального строительства на особо охраняемой природной территории

			1	
		2	3	
4	5	6	7	8
9	10	11	12	13
14	15	16	17	18
		19	20	21
23	24	25	26	27



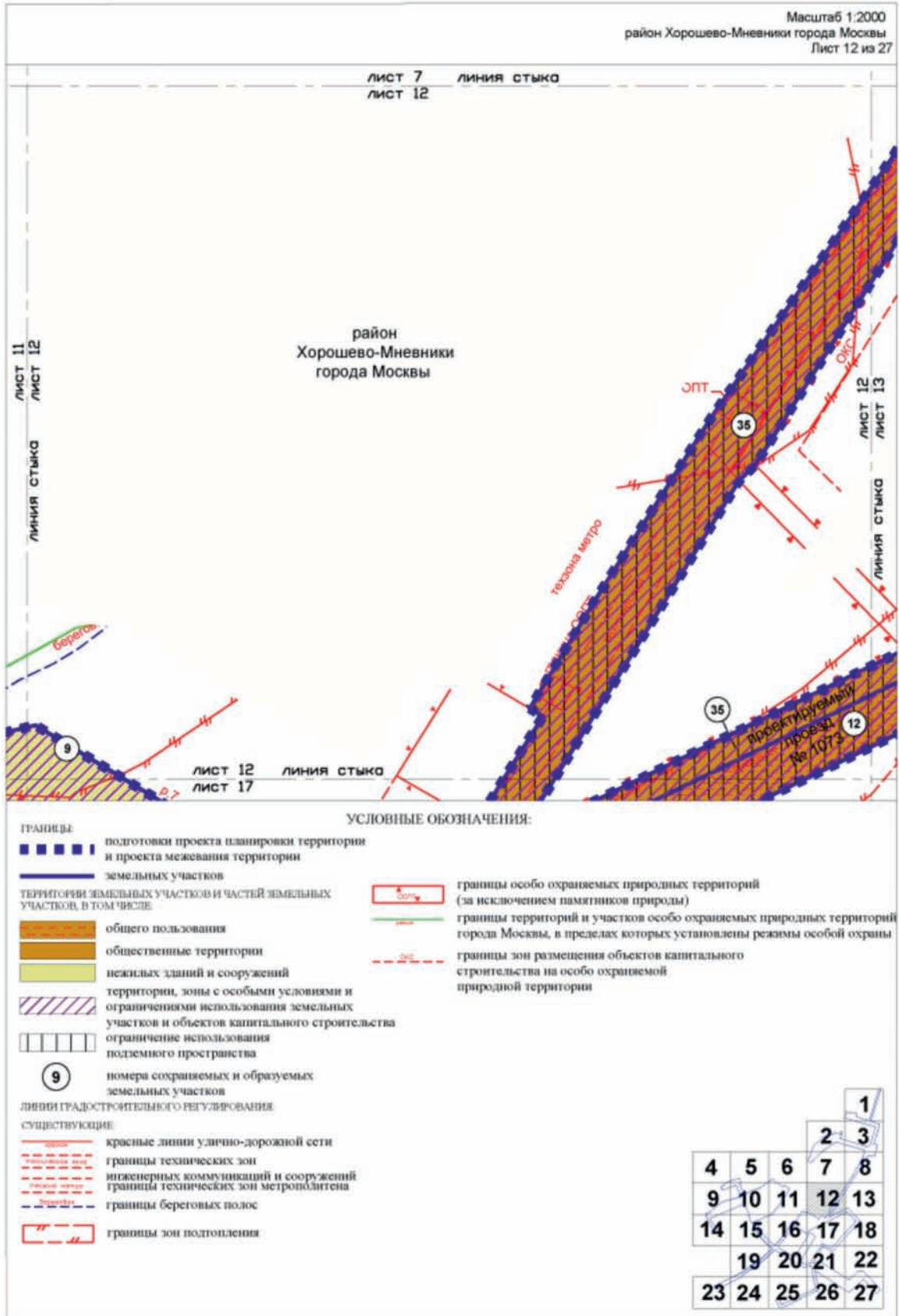
Масштаб 1:2000
район Хорошево-Мневники города Москвы
Лист 11 из 27

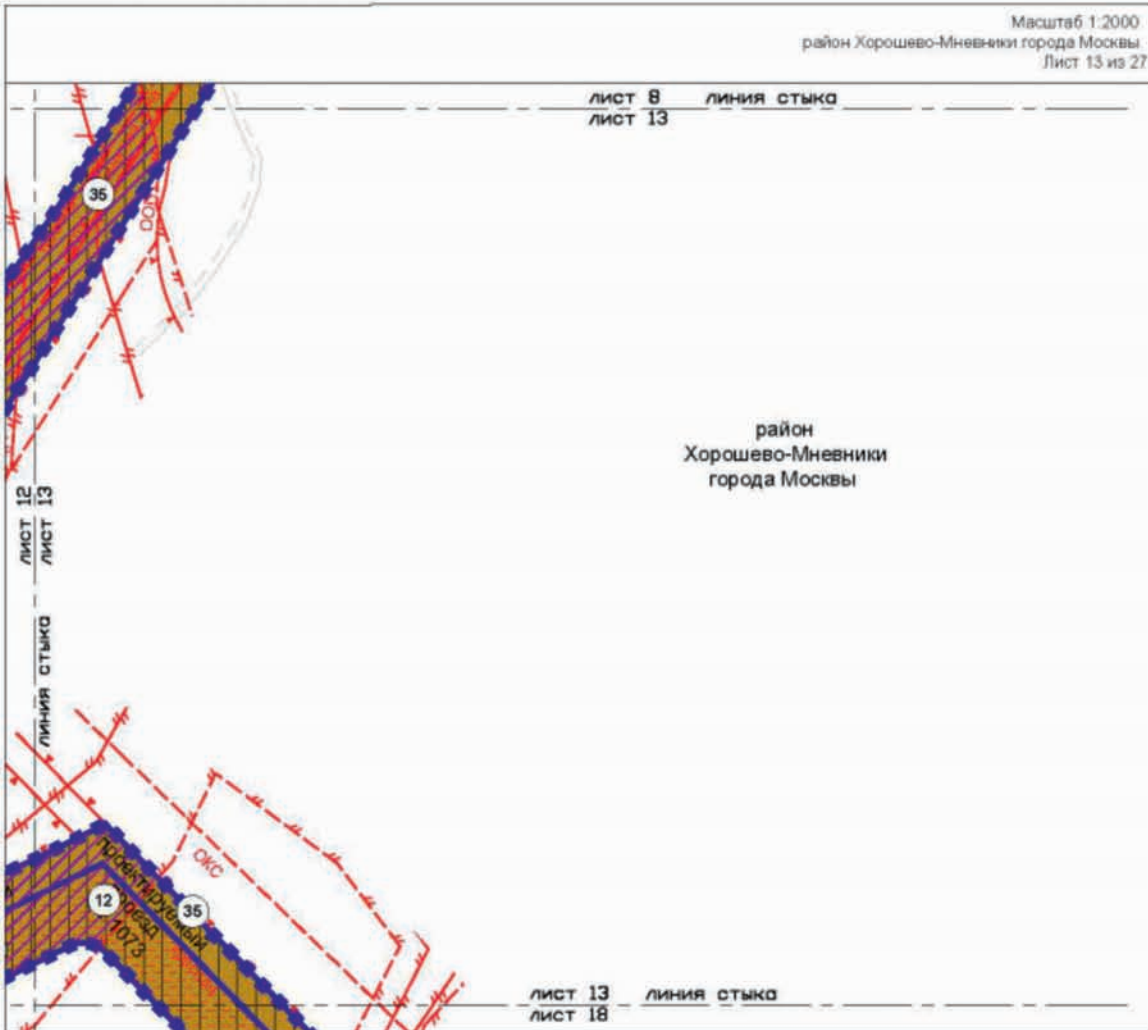


- ГРАНИЦЫ:**
- ■ ■ ■ ■ границы подготовки проекта планировки территории и проекта межевания территории
 - границы земельных участков
- ТЕРРИТОРИИ ЗЕМЕЛЬНЫХ УЧАСТКОВ И ЧАСТЕЙ ЗЕМЕЛЬНЫХ УЧАСТКОВ, В ТОМ ЧИСЛЕ:**
- общего пользования
 - общественные территории
 - нежилых зданий и сооружений
 - жилых зданий
 - территории, зоны с особыми условиями и ограничениями использования земельных участков и объектов капитального строительства
 - ограничения использования подземного пространства
 - номера сохраняемых и образуемых земельных участков
 - использование подземного пространства существующего регулирования
- ЛИНИИ ГРАДОСТРОИТЕЛЬНОГО РЕГУЛИРОВАНИЯ СУЩЕСТВУЮЩИЕ:**
- красные линии улично-дорожной сети
 - границы технических зон инженерных коммуникаций и сооружений
 - границы береговых полос
 - границы прибрежных защитных полос
 - границы водоохранных зон
 - границы зон затопления и подтопления

- УСЛОВНЫЕ ОБОЗНАЧЕНИЯ:**
- граница особо охраняемых природных территорий (за исключением памятников природы)
 - границы территорий и участков особо охраняемых природных территорий города Москвы, в пределах которых установлен режимы особой охраны
 - границы зон размещения объектов капитального строительства на особо охраняемой природной территории
 - границы охраняемых зон линий и сооружений связи
- ОТМЕНЯЕМЫЕ:**
- красные линии улично-дорожной сети
 - границы технических зон инженерных коммуникаций и сооружений
- УСТАНОВЛИВАЕМЫЕ:**
- красные линии улично-дорожной сети
 - границы технических зон инженерных коммуникаций и сооружений
- ЗАСТРОЙКА:**
- освобождение территории в установленном законом порядке

					1
				2	3
4	5	6	7	8	
9	10	11	12	13	
14	15	16	17	18	
	19	20	21	22	
23	24	25	26	27	






УСЛОВНЫЕ ОБОЗНАЧЕНИЯ:

- ГРАНИЦЫ:**
- подотдел проекта планировки территории и проекта межевания территории
 - земельные участки
- ТЕРРИТОРИИ ЗЕМЕЛЬНЫХ УЧАСТКОВ И ЧАСТЕЙ ЗЕМЕЛЬНЫХ УЧАСТКОВ, В ТОМ ЧИСЛЕ:**
- общего пользования
 - общественные территории
 - территории, зоны с особыми условиями и ограниченным использованием земельных участков и объектов капитального строительства
 - ограничение использования подземного пространства
 - номера сохраняемых и образуемых земельных участков
- ЛИНИИ ГРАДОСТРОИТЕЛЬНОГО РЕГУЛИРОВАНИЯ СУЩЕСТВУЮЩИЕ:**
- красные линии улично-дорожной сети
 - границы технических зон инженерных коммуникаций и сооружений
 - границы зон подтопления
- границы особо охраняемых природных территорий (за исключением памятников природы)
 - границы территорий и участков особо охраняемых природных территорий города Москвы, в пределах которых установлены режимы особой охраны
 - границы зон размещения объектов капитального строительства на особо охраняемой природной территории

					1
			2	3	
4	5	6	7	8	
9	10	11	12	13	
14	15	16	17	18	
	19	20	21	22	
23	24	25	26	27	

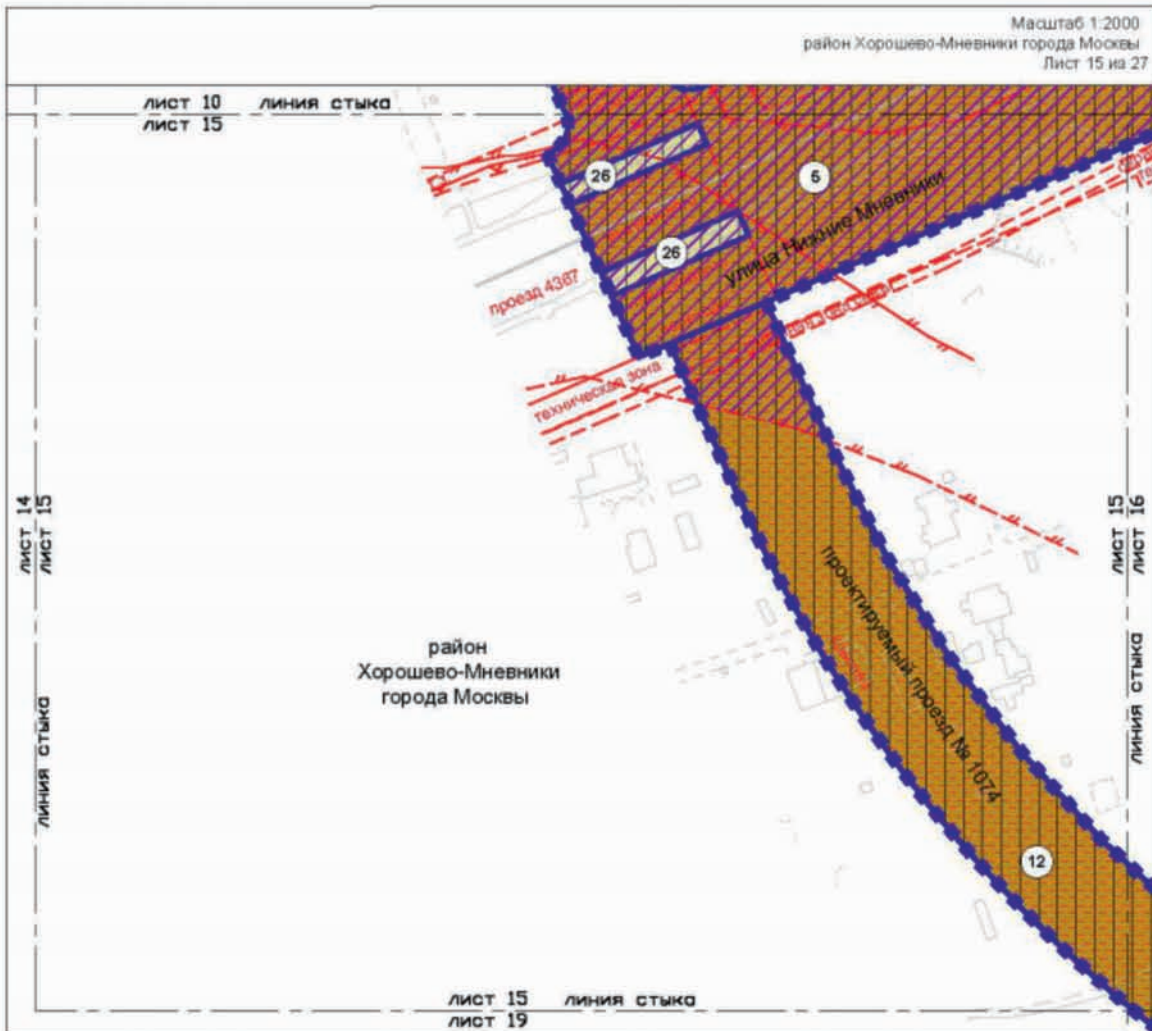
Масштаб 1:2000
район Хорошево-Мневники города Москвы
Лист 14 из 27



ЛИСТ 14
ЛИСТ 15
ЛИНИЯ СТЫКА

ГРАНИЦЫ:		УСЛОВНЫЕ ОБОЗНАЧЕНИЯ:	
■ ■ ■ ■ ■	подготовка проекта планировки территории и проекта межевания территории		границы особо охраняемых природных территорий (за исключением памятников природы)
—	земельных участков		границы зон размещения объектов капитального строительства на особо охраняемой природной территории
ТЕРРИТОРИИ ЗЕМЕЛЬНЫХ УЧАСТКОВ И ЧАСТЕЙ ЗЕМЕЛЬНЫХ УЧАСТКОВ, В ТОМ ЧИСЛЕ:			границы территорий и участков особо охраняемых природных территорий города Москвы, в пределах которых установлены режимы особой охраны
	общего пользования		ОТМЕНЯЕМЫЕ:
	общественные территории		красные линии улицы-дорожной сети
	территория, зоны с особыми условиями и ограничениями использования земельных участков и объектов капитального строительства		УСТАНОВЛИВАЕМЫЕ:
	ограничение использования подземного пространства		красные линии улицы-дорожной сети
	номера сохраняемых и образуемых земельных участков		
ЛИНИИ ГРАДОСТРОИТЕЛЬНОГО РЕГУЛИРОВАНИЯ СУЩЕСТВУЮЩИЕ:			
	красные линии улицы-дорожной сети		
	границы технических зон инженерных коммуникаций и сооружений		
	границы береговых полос		
	границы прибрежных защитных полос		
	границы водоохраных зон		
	границы зон затопления и подтопления		

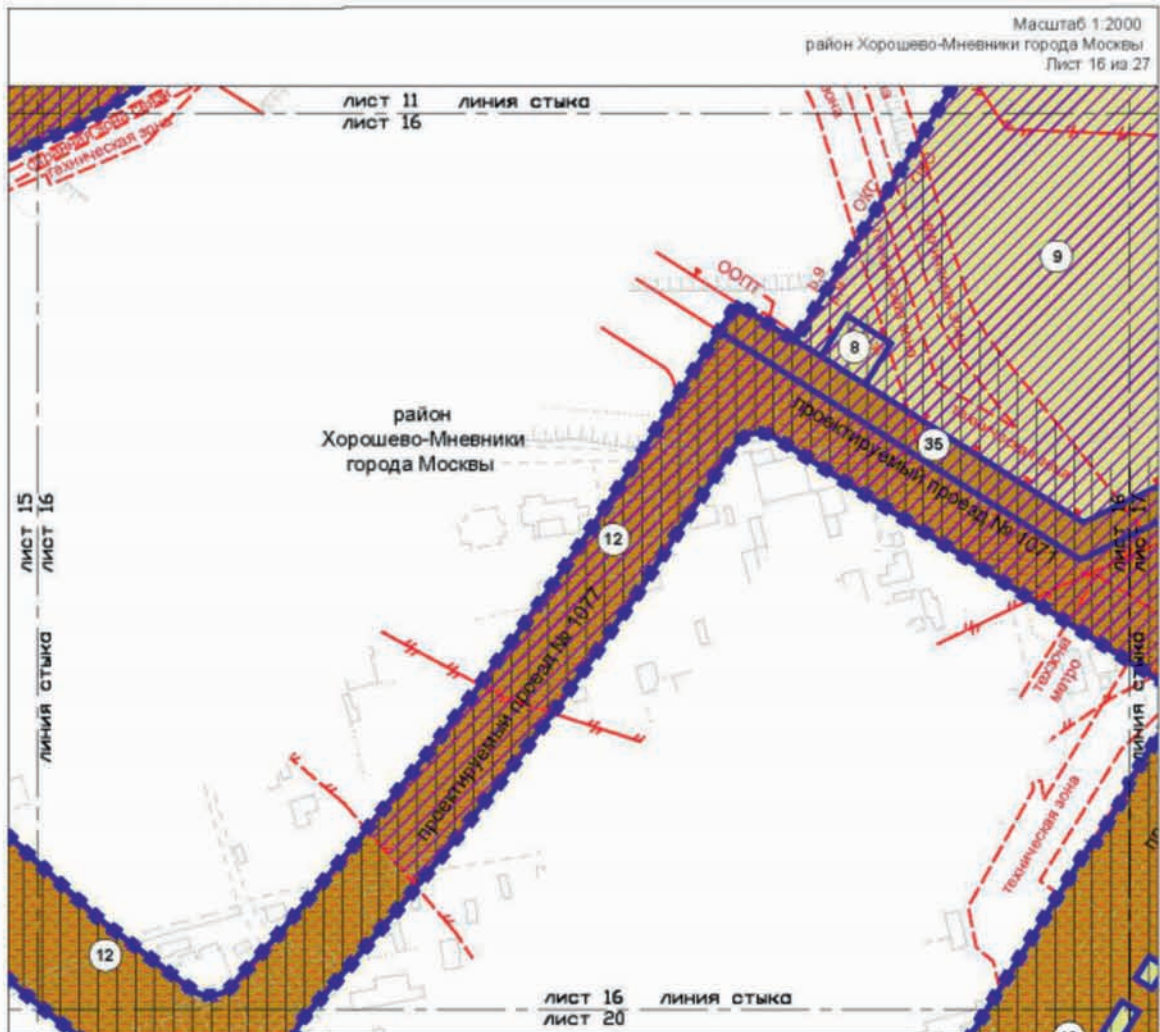
				1	
			2	3	
4	5	6	7	8	
9	10	11	12	13	
14	15	16	17	18	
	19	20	21	22	
23	24	25	26	27	



УСЛОВНЫЕ ОБОЗНАЧЕНИЯ:

- ГРАНИЦЫ:**
- под отовит проекта планировки территории и проекта межевания территории земельных участков
- ТЕРРИТОРИИ ЗЕМЕЛЬНЫХ УЧАСТКОВ И ЧАСТЕЙ ЗЕМЕЛЬНЫХ УЧАСТКОВ, В ТОМ ЧИСЛЕ:**
- общего пользования
 - неизвестных зданий и сооружений территории, зоны с особыми условиями и ограничениями использования земельных участков и объектов капитального строительства
 - ограничения использования подземного пространства
 - номера сохраняемых и образуемых земельных участков
- ЛИНИИ ГРАДОСТРОИТЕЛЬНОГО РЕГУЛИРОВАНИЯ СУЩЕСТВУЮЩИЕ:**
- красные линии улицы-дорожной сети
 - границы технических зон инженерных коммуникаций и сооружений
 - границы зон пешеходных переходов
 - границы водоохранных зон
 - границы зон затопления и подтопления
 - границы охранных зон линий и сооружений связи

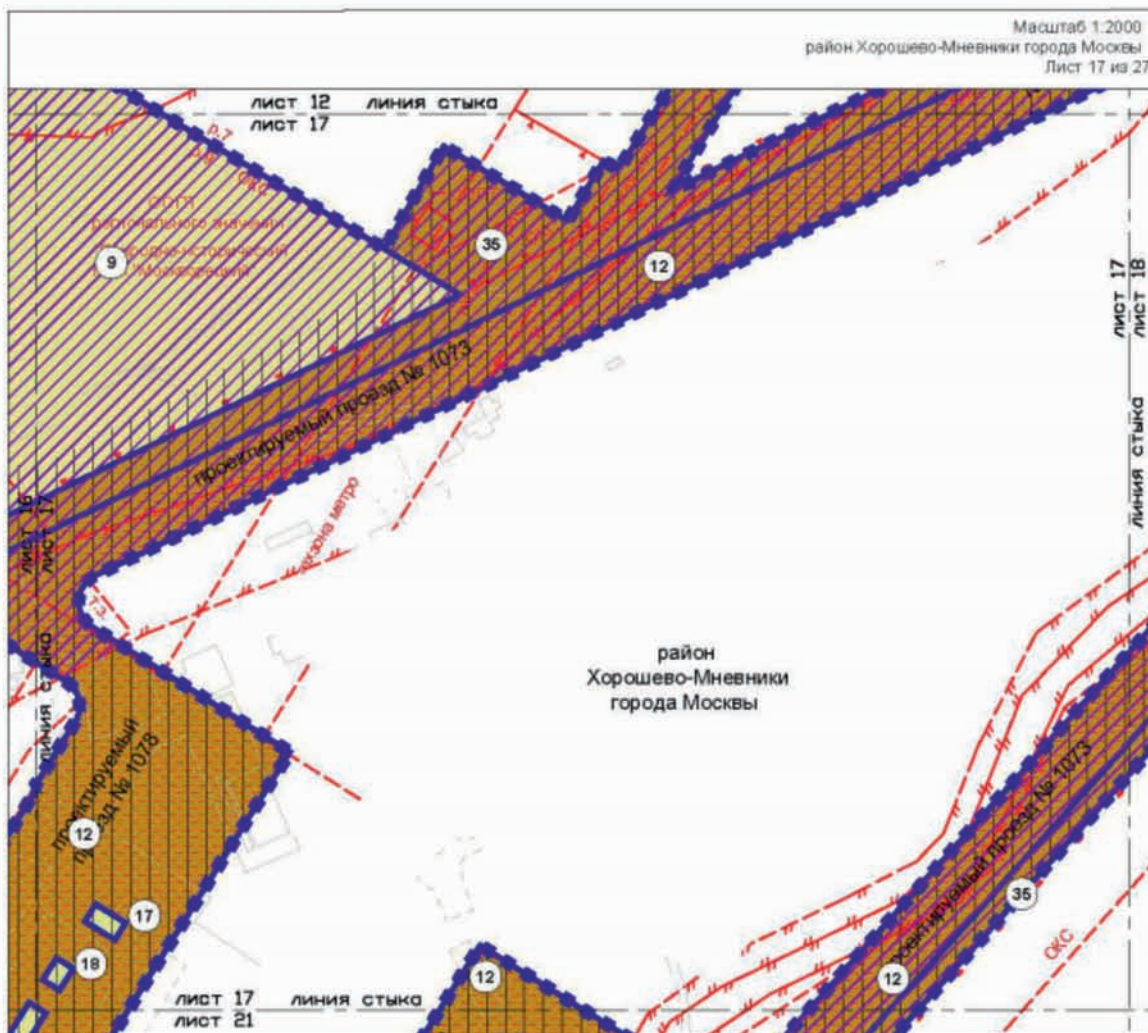
				1	
			2	3	
4	5	6	7	8	
9	10	11	12	13	
14	15	16	17	18	
	19	20	21	22	
23	24	25	26	27	



УСЛОВНЫЕ ОБОЗНАЧЕНИЯ:

- ГРАНИЦЫ:**
- под отонам проекта планировки территории и проекта межевания территории земельных участков
 - границы охраняемых зон линий и сооружений связи
 - границы технических зон метрополитена
 - границы зон подтопления
- ТЕРРИТОРИИ, ЗЕМЕЛЬНЫХ УЧАСТКОВ И ЧАСТЕЙ ЗЕМЕЛЬНЫХ УЧАСТКОВ, В ТОМ ЧИСЛЕ:**
- общего пользования
 - общественные территории
 - нежилых зданий и сооружений
 - территории, зоны с особыми условиями и ограничениями использования земельных участков и объектов капитального строительства
 - ограничение использования подземного пространства
 - номера сохраняемых и образуемых земельных участков
 - использование подземного пространства
- ЛИНИИ ГРАДОСТРОИТЕЛЬНОГО РЕГУЛИРОВАНИЯ СУЩЕСТВУЮЩИЕ:**
- красные линии улично-дорожной сети
 - границы технических зон инженерных коммуникаций и сооружений
 - границы особо охраняемых природных территорий (за исключением памятников природы)
 - границы территорий и участков особо охраняемых природных территорий города Москвы, в пределах которых установлены режимы особой охраны
 - границы зон размещения объектов капитального строительства на особо охраняемой природной территории

			1	
		2	3	
4	5	6	7	8
9	10	11	12	13
14	15	16	17	18
		19	20	21
			22	
23	24	25	26	27



УСЛОВНЫЕ ОБОЗНАЧЕНИЯ:

ГРАНИЦЫ:

- под отвода проекта планировки территории и проекта межевания территории земельных участков
- границы технических зон метрополитена
- границы зон затопления и подтопления

ТЕРРИТОРИИ ЗЕМЕЛЬНЫХ УЧАСТКОВ И ЧАСТЕЙ ЗЕМЕЛЬНЫХ УЧАСТКОВ, В ТОМ ЧИСЛЕ:

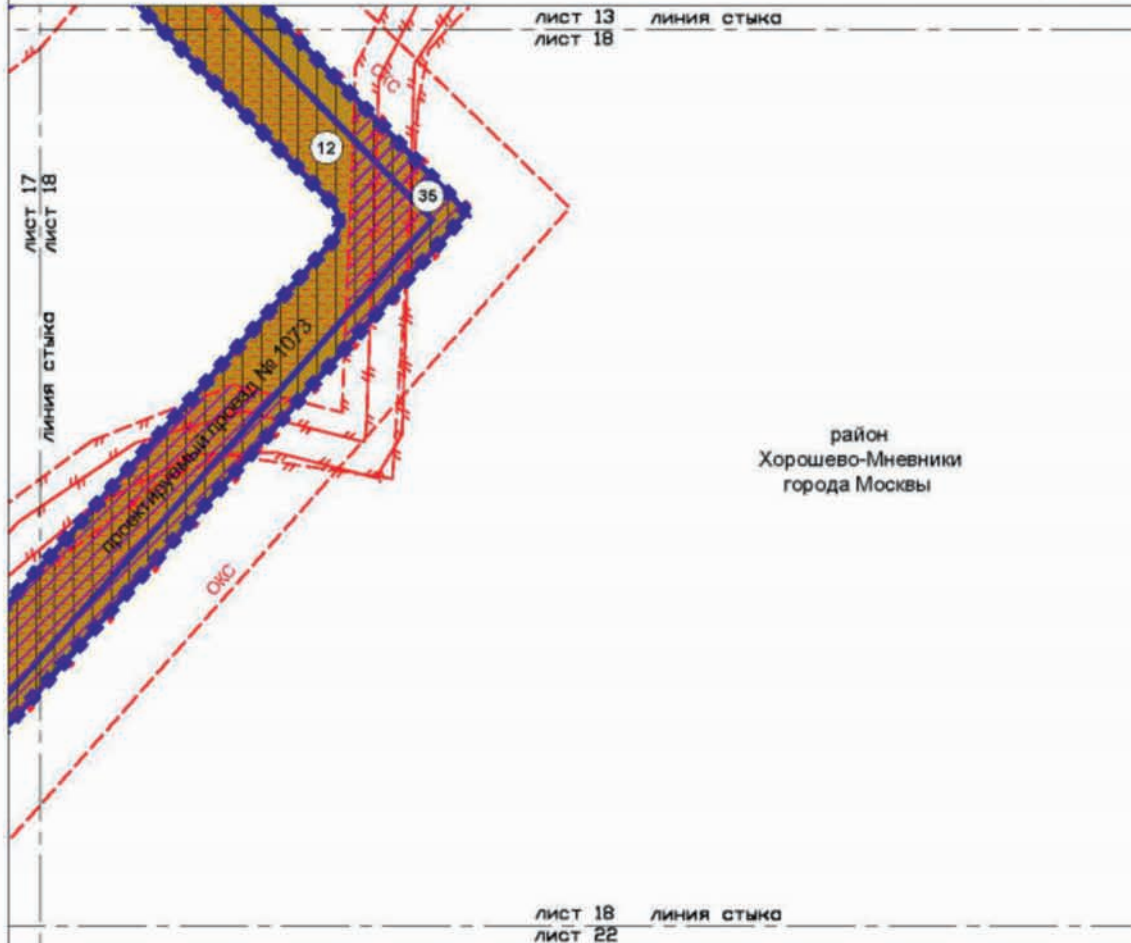
- общего пользования
- общественные территории
- нежилых зданий и сооружений
- территории, зоны с особыми условиями и ограничениями использования земельных участков и объектов капитального строительства
- ограничение использования подземного пространства
- 12 номера сохраняемых и образуемых земельных участков

ЛИНИИ ГРАДОСТРОИТЕЛЬНОГО РЕГУЛИРОВАНИЯ СУЩЕСТВУЮЩИЕ:

- красные линии улично-дорожной сети
- границы технических зон инженерных коммуникаций и сооружений
- границы особо охраняемых природных территорий (за исключением памятников природы)
- границы территорий и участков особо охраняемых природных территорий города Москвы, в пределах которых установлены режимы особой охраны
- границы зон размещения объектов капитального строительства на особо охраняемой природной территории

			1		
		2	3		
4	5	6	7	8	
9	10	11	12	13	
14	15	16	17	18	
		19	20	21	22
23	24	25	26	27	

Масштаб 1:2000
район Хорошево-Мневники города Москвы
Лист 18 из 27

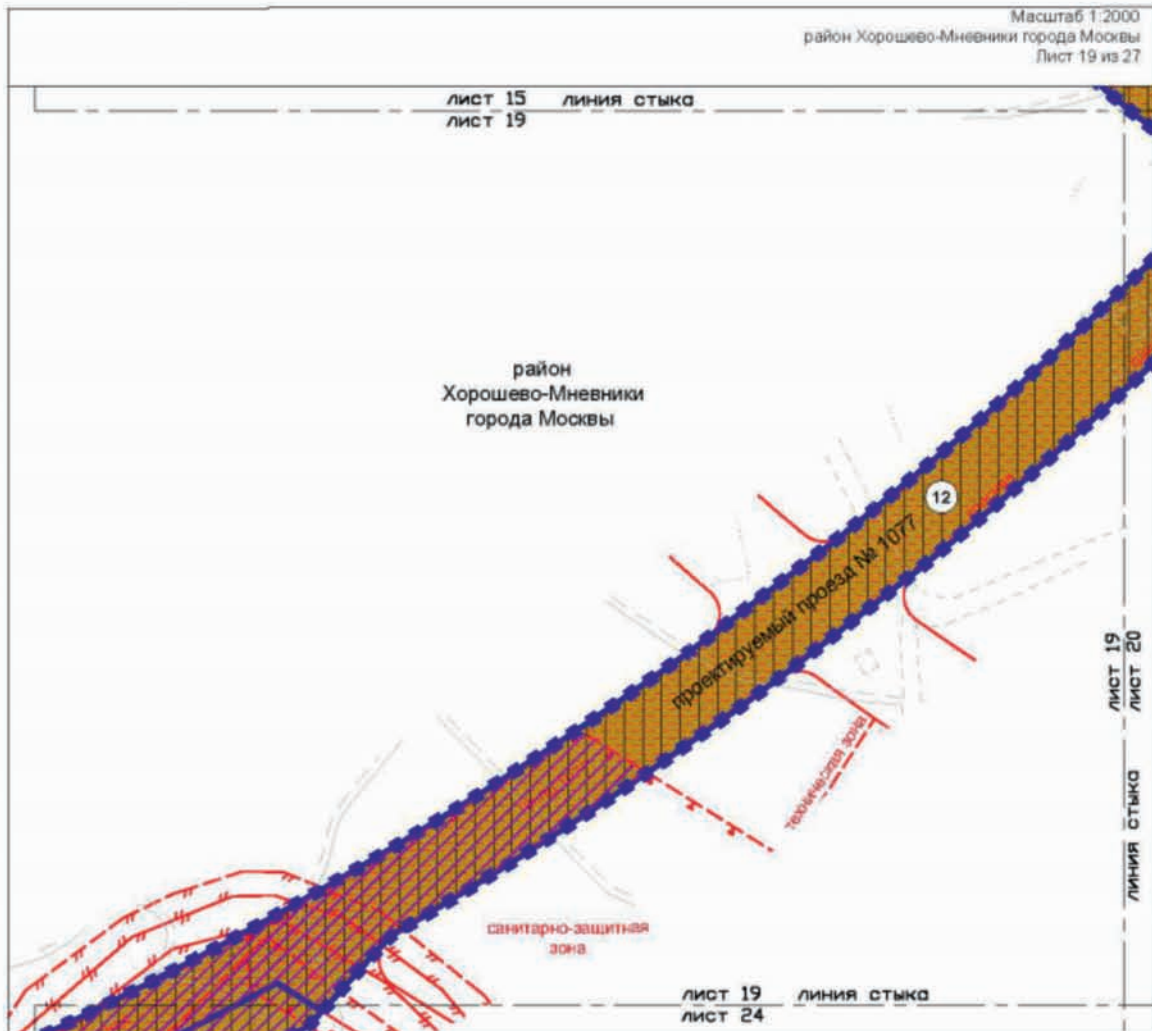


район
Хорошево-Мневники
города Москвы

УСЛОВНЫЕ ОБОЗНАЧЕНИЯ:

- ГРАНИЦЫ:**
- ■ ■ ■ ■ под отводом проекта планировки территории и проекта межевания территории
 - земельные участки
- ТЕРРИТОРИИ ЗЕМЕЛЬНЫХ УЧАСТКОВ И ЧАСТЕЙ ЗЕМЕЛЬНЫХ УЧАСТКОВ, В ТОМ ЧИСЛЕ:**
- общего пользования
 - общественные территории
 - ▨ территории, зоны с особыми условиями и ограничениями использования земельных участков и объектов капитального строительства
 - ▤ ограничение использования подземного пространства
- 12 номера сохраняемых и образуемых земельных участков
- ЛИНИИ ГРАДОСТРОИТЕЛЬНОГО РЕГУЛИРОВАНИЯ СУЩЕСТВУЮЩИЕ:**
- красные линии улично-дорожной сети
 - границы особо охраняемых природных территорий (за исключением памятников природы)
 - границы территорий и участков особо охраняемых природных территорий города Москвы, в пределах которых установлены режимы особой охраны
 - - - границы зон размещения объектов капитального строительства на особо охраняемой природной территории
 - — — границы зон заголевания и подтопления

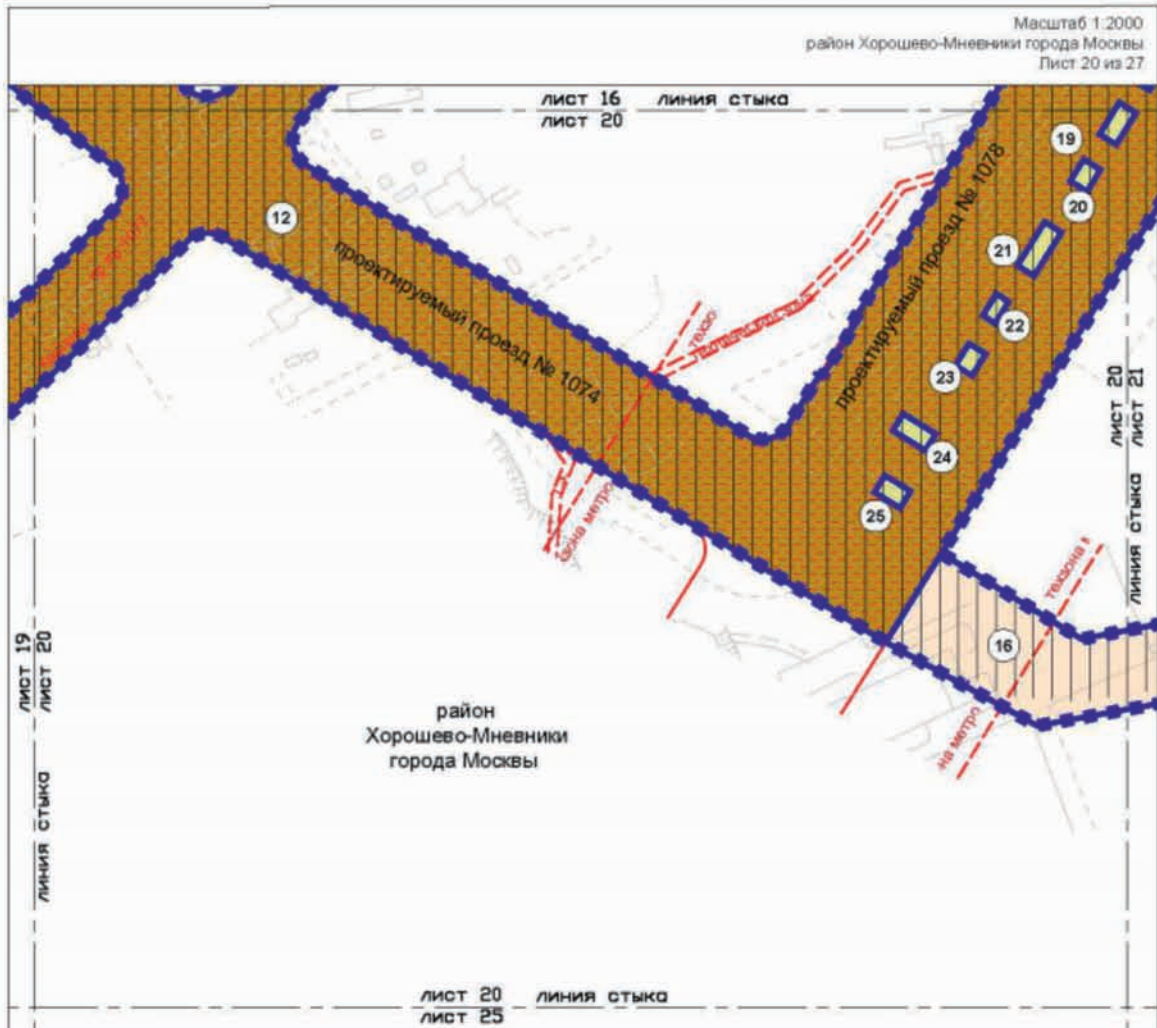
				1	
			2	3	
4	5	6	7	8	
9	10	11	12	13	
14	15	16	17	18	
		19	20	21	22
23	24	25	26	27	



УСЛОВНЫЕ ОБОЗНАЧЕНИЯ:

- ГРАНИЦЫ:**
- ■ ■ ■ ■ подготовка проекта планировки территории и проекта межевания территории
 - границы земельных участков
- ТЕРРИТОРИИ ЗЕМЕЛЬНЫХ УЧАСТКОВ И ЧАСТЕЙ ЗЕМЕЛЬНЫХ УЧАСТКОВ, В ТОМ ЧИСЛЕ:**
- общего пользования
 - общественные территории
 - ▨ территории, зоны с особыми условиями и ограничениями использования земельных участков и объектов капитального строительства
 - ▤ ограничение использования подземного пространства
- ⑫ номера сохраняемых и образуемых земельных участков
- ЛИНИИ ГРАДОСТРОИТЕЛЬНОГО РЕГУЛИРОВАНИЯ:**
- СУЩЕСТВУЮЩИЕ:**
- красные линии улично-дорожной сети
 - границы технических зон инженерных коммуникаций и сооружений
 - ▭ границы зон затопления и подтопления
 - ▭ границы санитарно-защитных зон (установленных)

				1
			2	3
4	5	6	7	8
9	10	11	12	13
14	15	16	17	18
		19	20	21
23	24	25	26	27



УСЛОВНЫЕ ОБОЗНАЧЕНИЯ:

ГРАНИЦЫ:

- под отонки проекта планировки территории и проекта межевания территории
- земельные участки

ТЕРРИТОРИИ, ЗЕМЕЛЬНЫХ УЧАСТКОВ И ЧАСТЕЙ ЗЕМЕЛЬНЫХ УЧАСТКОВ, В ТОМ ЧИСЛЕ:

- общего пользования
- нежилых зданий и сооружений
- жилых зданий
- территории, зоны с особыми условиями и ограничениями использования земельных участков и объектов капитального строительства
- ограничение использования подземного пространства

- номера сохраняемых и образуемых земельных участков

ЛИНИИ ГРАДОСТРОИТЕЛЬНОГО РЕГУЛИРОВАНИЯ

СУЩЕСТВУЮЩИЕ:

- красные линии улично-дорожной сети
- границы технических зон инженерных коммуникаций и сооружений
- границы технических зон метрополитена

				1
			2	3
4	5	6	7	8
9	10	11	12	13
14	15	16	17	18
		19	20	21
23	24	25	26	27



УСЛОВНЫЕ ОБОЗНАЧЕНИЯ:

ГРАНИЦЫ:

- ■ ■ ■ ■ подотонка проекта планировки территории и проекта межевания территории
- земельные участки



границы зон затопления и подтопления

ТЕРРИТОРИИ ЗЕМЕЛЬНЫХ УЧАСТКОВ И ЧАСТЕЙ ЗЕМЕЛЬНЫХ УЧАСТКОВ, В ТОМ ЧИСЛЕ:


- общего пользования
- общественные территории
- жилых зданий
- территории, зоны с особыми условиями и ограничениями использования земельных участков и объектов капитального строительства
- ограничения использования подземного пространства
- 13 номера сохраняемых и образуемых земельных участков

ЛИНИИ ГРАДОСТРОИТЕЛЬНОГО РЕГУЛИРОВАНИЯ

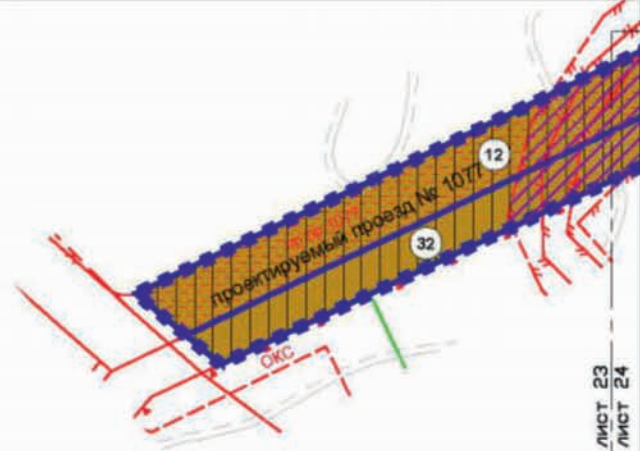
СУЩЕСТВУЮЩИЕ:

- красные линии улично-дорожной сети
- границы береговых полос
- границы водоохраных зон
- границы особо охраняемых природных территорий (за исключением памятников природы)
- границы зон размещения объектов капитального строительства на особо охраняемой природной территории
- границы территорий и участков особо охраняемых природных территорий города Москвы, в пределах которых установлены режимы особой охраны

				1
			2	3
4	5	6	7	8
9	10	11	12	13
14	15	16	17	18
	19	20	21	22
23	24	25	26	27



Масштаб 1:2000
район Хорошево-Мневники города Москвы
Лист 23 из 27





ЛИСТ 23
ЛИСТ 24
ЛИНИЯ СТЫКА

район
Хорошево-Мневники
города Москвы





УСЛОВНЫЕ ОБОЗНАЧЕНИЯ:


ГРАНИЦЫ:

-  под оттоком проекта планировки территории и проекта межевания территории
-  земельных участков

-  границы зон затопления и подтопления







ТЕРРИТОРИИ ЗЕМЕЛЬНЫХ УЧАСТКОВ И ЧАСТЕЙ ЗЕМЕЛЬНЫХ УЧАСТКОВ, В ТОМ ЧИСЛЕ:

-  общего пользования
-  общественные территории
-  территории, зоны с особыми условиями и ограничениями использования земельных участков и объектов капитального строительства
-  ограничения использования подземного пространства

-  номера сохраняемых и образуемых земельных участков


ЛИНИИ ГРАДОСТРОИТЕЛЬНОГО РЕГУЛИРОВАНИЯ:

СУЩЕСТВУЮЩИЕ:

-  красные линии улицы-дорожной сети
-  границы водоохраных зон
-  границы особо охраняемых природных территорий (за исключением памятников природы)
-  границы зон размещения объектов капитального строительства на особо охраняемой природной территории
-  границы зон размещения объектов капитального строительства на особо охраняемой природной территории
-  границы территорий и участков особо охраняемых природных территорий города Москвы, в пределах которых установлены режимы особой охраны









Масштаб 1:2000
район Хорошево-Мневники города Москвы
Лист 26 из 27

ГРАНИЦЫ:

- подготовка проекта планировки территории и проекта межевания территории
- земельных участков

ТЕРРИТОРИИ ЗЕМЕЛЬНЫХ УЧАСТКОВ И ЧАСТЕЙ ЗЕМЕЛЬНЫХ УЧАСТКОВ, В ТОМ ЧИСЛЕ:

- общего пользования
- общественные территории
- территории, зоны с особыми условиями и ограничениями использования земельных участков и объектов капитального строительства
- ограничение использования подземного пространства

12 номера сохраняемых и образуемых земельных участков

ЛИНИИ ГРАДОСТРОИТЕЛЬНОГО РЕГУЛИРОВАНИЯ СУЩЕСТВУЮЩИЕ:

- красные линии улично-дорожной сети
- границы береговых полос
- границы прибрежных защитных полос
- границы водоохранных зон
- границы особо охраняемых природных территорий (за исключением памятников природы)
- границы зон размещения объектов капитального строительства на особо охраняемой природной территории
- границы территорий и участков особо охраняемых природных территорий города Москвы, в пределах которых установлены режимы особой охраны

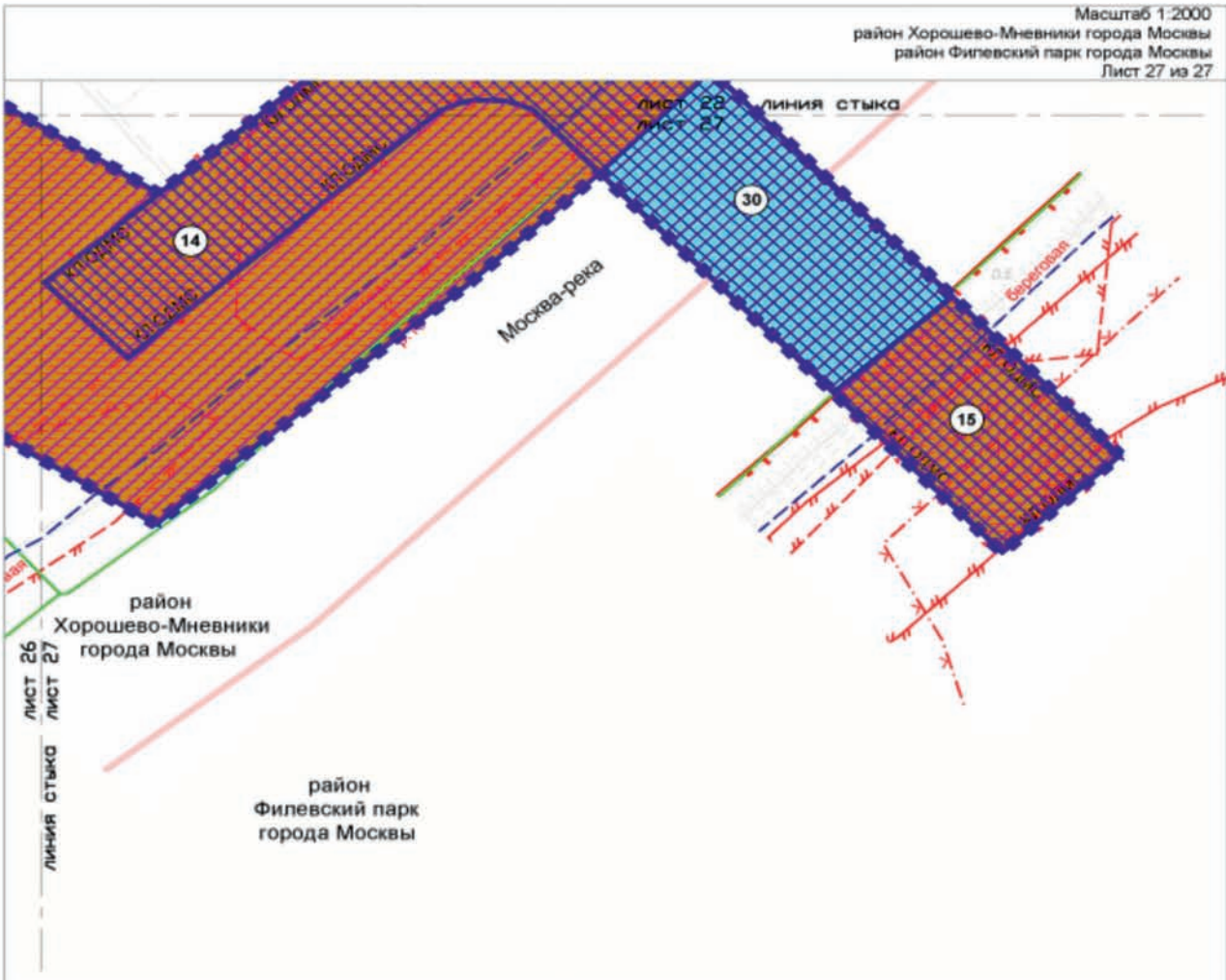
УСЛОВНЫЕ ОБОЗНАЧЕНИЯ:

- границы зон затопления и подтопления

УСТАНОВЛИВАЕМЫЕ:

- красные линии объектов дорожно-мостового строительства

				1	
			2	3	
4	5	6	7	8	
9	10	11	12	13	
14	15	16	17	18	
		19	20	21	22
23	24	25	26	27	



Масштаб 1:2000
район Хорошево-Мневники города Москвы
район Филевский парк города Москвы
Лист 27 из 27

ЛИСТ 26 ЛИСТ 27
ЛИНИЯ СТЫКА ЛИНИЯ СТЫКА

район Хорошево-Мневники города Москвы

район Филевский парк города Москвы

МОСКВА-РЕКА

14 30 15

Береговая

0,5

УСЛОВНЫЕ ОБОЗНАЧЕНИЯ:

ГРАНИЦЫ:

- границы подготовки проекта планировки территории и проекта межевания территории
- границы районов города Москвы
- границы земельных участков

ТЕРРИТОРИИ ЗЕМЕЛЬНЫХ УЧАСТКОВ И ЧАСТЕЙ ЗЕМЕЛЬНЫХ УЧАСТКОВ, В ТОМ ЧИСЛЕ:

- общего пользования
- земли водного фонда
- территории, зоны с особыми условиями и ограничениями использования земельных участков и объектов капитального строительства
- ограничение использования надземного пространства
- номера сохраняемых и образуемых земельных участков

УСТАНОВЛИВАЕМЫЕ:

- границы зон регулирования застройки и хозяйственной деятельности
- границы особо охраняемых природных территорий (за исключением памятников природы)
- границы зон затопления и подтопления
- красные линии объектов дорожно-мостового строительства

ЛИНИИ ГРАДОСТРОИТЕЛЬНОГО РЕГУЛИРОВАНИЯ СУЩЕСТВУЮЩИЕ:

- границы береговых полос
- границы прибрежных защитных полос
- границы территорий и участков особо охраняемых природных территорий города Москвы, в пределах которых установлены режимы особой охраны
- границы территорий объектов культурного наследия, включенных в единый государственный реестр объектов культурного наследия (памятников истории и культуры) народов Российской Федерации, а также территорий выявленных объектов культурного наследия
- границы охранных зон объектов культурного наследия

				1	
			2	3	
4	5	6	7	8	
9	10	11	12	13	
14	15	16	17	18	
		19	20	21	22
23	24	25	26	27	

О внесении изменений в постановление Правительства Москвы от 28 марта 2017 г. № 120-ПП

Постановление Правительства Москвы от 1 ноября 2022 года № 2345-ПП

В соответствии с Градостроительным кодексом Российской Федерации, Законом города Москвы от 25 июня 2008 г. № 28 «Градостроительный кодекс города Москвы», постановлениями Правительства Москвы от 7 апреля 2009 г. № 270-ПП «О создании Городской комиссии по вопросам градостроительства, землепользования и застройки при Правительстве Москвы и об утверждении положений о Городской и окружной комиссиях по вопросам градостроительства, землепользования и застройки при Правительстве Москвы», от 22 марта 2022 г. № 438-ПП «О реализации положений пункта 2 статьи 7 Федерального закона от 14 марта 2022 г. № 58-ФЗ «О внесении изменений в отдельные законодательные акты Российской Федерации» **Правительство Москвы постановляет:**

1. Внести изменения в постановление Правительства Москвы от 28 марта 2017 г. № 120-ПП «Об утверждении правил землепользования и застройки города Москвы»:

1.1. Карту градостроительного зонирования «Границы территориальных зон и виды разрешенного использования земельных участков и объектов капитального строительства. Центральный административный округ города Москвы» раздела 1 книги 2 территориальной части правил землепользования и застройки приложения к постановлению дополнить изображением территориальной зоны согласно приложению 1 к настоящему постановлению.

1.2. Карту градостроительного зонирования «Границы территориальных зон, подзон территориальных зон и предельные параметры разрешенного строительства, реконструкции объектов капитального строительства. Центральный административный округ города Москвы» раздела 1 книги 2 территориальной части правил землепользования и застройки приложения к постановлению дополнить изображением территориальной зоны согласно приложению 2 к настоящему постановлению.

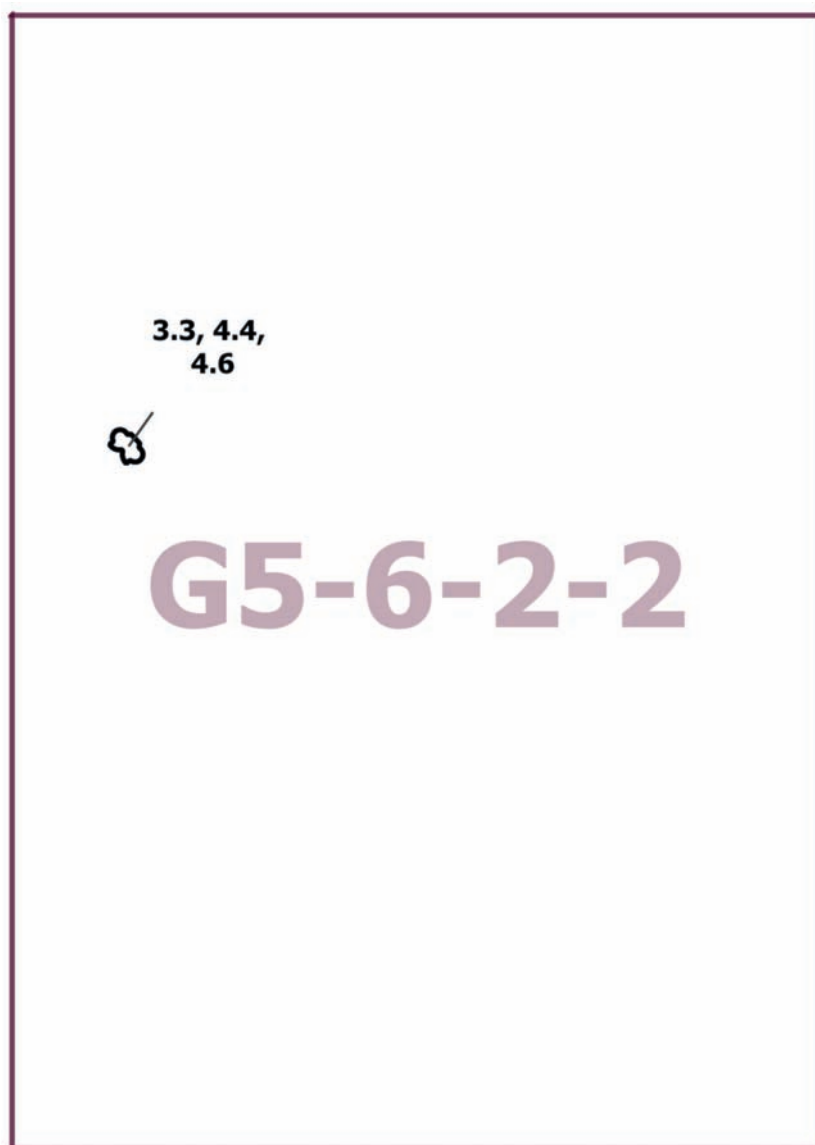
2. Контроль за выполнением настоящего постановления возложить на заместителя Мэра Москвы в Правительстве Москвы по вопросам градостроительной политики и строительства Бочкарева А.Ю.

Мэр Москвы **С.С.Собянин**

Приложение 1
*к постановлению Правительства Москвы
от 1 ноября 2022 г. № 2345-ПП*

**Внесение изменения в приложение к постановлению Правительства Москвы
от 28 марта 2017 г. № 120-ПП**

Книга 2
Карта градостроительного зонирования
Границы территориальных зон и виды разрешенного использования
земельных участков и объектов капитального строительства
Центральный административный округ города Москвы



Приложение 2
*к постановлению Правительства Москвы
от 1 ноября 2022 г. № 2345-ПП*


**Внесение изменения в приложение к постановлению Правительства Москвы
от 28 марта 2017 г. № 120-ПП**

Книга 2

Карта градостроительного зонирования

Границы территориальных зон, подзон территориальных зон и предельные параметры
разрешенного строительства, реконструкции объектов капитального строительства

Центральный административный округ города Москвы



Об утверждении Положения об особо охраняемой природной территории регионального значения «Заповедный участок «Сосняк на Рябиновой ул.»

Постановление Правительства Москвы от 1 ноября 2022 года № 2359-ПП

В соответствии с Федеральным законом от 14 марта 1995 г. № 33-ФЗ «Об особо охраняемых природных территориях», Законом города Москвы от 26 сентября 2001 г. № 48 «Об особо охраняемых природных территориях в городе Москве» **Правительство Москвы постановляет:**

1. Утвердить Положение об особо охраняемой природной территории регионального значения «Заповедный участок «Сосняк на Рябиновой ул.» (приложение).

2. Контроль за выполнением настоящего постановления возложить на заместителя Мэра Москвы в Правительстве Москвы по вопросам жилищно-коммунального хозяйства и благоустройства Бирюкова П.П.

Мэр Москвы **С.С.Собянин**

Приложение

к постановлению Правительства Москвы от 1 ноября 2022 г. № 2359-ПП

Положение об особо охраняемой природной территории регионального значения «Заповедный участок «Сосняк на Рябиновой ул.»

1. Общие положения

1.1. Положение об особо охраняемой природной территории регионального значения «Заповедный участок «Сосняк на Рябиновой ул.» (далее – Положение) разработано в соответствии с Федеральным законом от 14 марта 1995 г. № 33-ФЗ «Об особо охраняемых природных территориях», Земельным кодексом Российской Федерации, Градостроительным кодексом Российской Федерации, Законом города Москвы от 26 сентября 2001 г. № 48 «Об особо охраняемых природных территориях в городе Москве».

1.2. Заповедный участок «Сосняк на Рябиновой ул.» – особо охраняемая природная территория регионального значения (далее – ООПТ), предназначенная для использования в научных целях как объект биологического мониторинга и место постоянного или временного обитания редких или находящихся под угрозой исчезновения видов животных или растений.

1.3. Использование ООПТ «Заповедный участок «Сосняк на Рябиновой ул.» (далее – заповедный участок) допускается в научных, культурно-просветительских и охранных целях.

1.4. Заповедный участок образован постановлением Правительства Москвы от 28 сентября 2021 г. № 1520-ПП «Об образовании особо охраняемой природной территории регионального значения «Заповедный участок «Сосняк на Рябиновой ул.».

1.5. На территории заповедного участка объекты культурного наследия, включенные в Единый государственный реестр объектов культурного наследия (памятников истории и культуры) народов Российской Федерации, выявленные объекты культурного наследия или объекты, обладающие признаками объекта культурного наследия, отсутствуют.

1.6. Площадь заповедного участка составляет 7,2 га.

1.7. Основное назначение заповедного участка:

1.7.1. Сохранение и восстановление ценных объектов и территорий, являющихся местообитанием редких, находящихся под угрозой исчезновения или уязвимых в

условиях города видов растений, животных, птиц или насекомых.

1.7.2. Восстановление нарушенных биогеоценозов, природных комплексов и объектов.

1.7.3. Организация экологического просвещения населения.

1.8. В соответствии с Федеральным законом от 14 марта 1995 г. № 33-ФЗ «Об особо охраняемых природных территориях», Законом города Москвы от 26 сентября 2001 г. № 48 «Об особо охраняемых природных территориях в городе Москве», постановлением Правительства Москвы от 18 августа 2009 г. № 782-ПП «О Государственном природоохранном бюджетном учреждении города Москвы «Московское городское управление природными территориями» функции по охране, содержанию и использованию заповедного участка осуществляет Государственное природоохранное бюджетное учреждение города Москвы «Московское городское управление природными территориями» (далее – ГПБУ «Мосприрода»).

2. Зонирование заповедного участка

На территории заповедного участка установлены функциональные зоны охраняемого ландшафта (ОЛ), предназначенные для сохранения и экореабилитации участков природных ландшафтов.

Схема и таблица функциональных зон особо охраняемой природной территории регионального значения «Заповедный участок «Сосняк на Рябиновой ул.» приводятся в приложении 1 к настоящему Положению.

3. Основные и вспомогательные виды разрешенного использования земельных участков, расположенных в границах заповедного участка

Таблица видов разрешенного использования земельных участков, расположенных в границах особо охраняемой природной территории регионального значения «Заповедный участок «Сосняк на Рябиновой ул.» приводятся в приложении 1 к настоящему Положению.

Помимо кодов видов разрешенного использования земельных участков и объектов капитального строительства, указанных в приложении 1 к настоящему Положению, в качестве основных видов разрешенного использования земельных участков и объектов капитального строительства устанавливаются также виды разрешенного использования земельных участков и объектов капитального строительства, сведения о которых содержатся в Едином государственном реестре недвижимости.

4. Режимы охраны и использования заповедного участка

На территории заповедного участка устанавливаются режимы охраны и использования ООПТ, запрещающие или допускающие проведение тех или иных мероприятий и работ в установленных границах функциональных зон ООПТ.

Схема и таблица с описанием режимов особой охраны особо охраняемой природной территории регионального значения «Заповедный участок «Сосняк на Рябиновой ул.» приводятся в приложении 2 к настоящему Положению.

Помимо требований режимов особой охраны особо охраняемой природной территории регионального значения «Заповедный участок «Сосняк на Рябиновой ул.», указанных в приложении 2 к настоящему Положению, в отношении заповедного участка должны соблюдаться требования, установленные федеральными законами, иными нормативными правовыми актами Российской Федерации, законами города Москвы, иными нормативными правовыми актами города Москвы.

5. Предельные параметры разрешенного строительства, реконструкции объектов капитального строительства на территории заповедного участка

На территории заповедного участка объекты капитального строительства отсутствуют.

6. Ответственность за нарушение режима заповедного участка

Лица, виновные в нарушении установленного режима или иных правил охраны и использования окружающей природной среды и природных ресурсов на территории заповедного участка, несут ответственность, предусмотренную законодательством Российской Федерации и города Москвы.

7. Организация охраны заповедного участка

7.1. Охрану объектов заповедного участка и контроль соблюдения режима его особой охраны обеспечивает специальная служба охраны ООПТ – структурное подразделение ГПБУ «Мосприрода».

В состав специальной службы охраны ООПТ входят государственные инспекторы в области охраны окружающей среды, осуществляющие государственный надзор в области охраны и использования ООПТ, а также отдельных объектов природных и озелененных территорий в городе Москве.

7.2. Полномочия специальной службы охраны ООПТ определяются Правительством Москвы в соответствии с природоохранным законодательством Российской Федерации и города Москвы.

7.3. В вопросах обеспечения охраны заповедного участка специальная служба охраны ООПТ взаимодействует со специально уполномоченными государственными органами в области охраны окружающей природной среды и государственного экологического контроля, а также с правоохранительными органами.

Приложение 1
к Положению

Функциональные зоны и виды разрешенного использования земельных участков, расположенных в границах особо охраняемой природной территории регионального значения «Заповедный участок «Сосняк на Рябиновой ул.»

1. Схема функциональных зон особо охраняемой природной территории регионального значения «Заповедный участок «Сосняк на Рябиновой ул.»



Схема функциональных зон особо охраняемой природной территории регионального значения
«Заповедный участок «Сосняк на Рябиновой ул.»

ЛИСТ 1 ИЗ 2

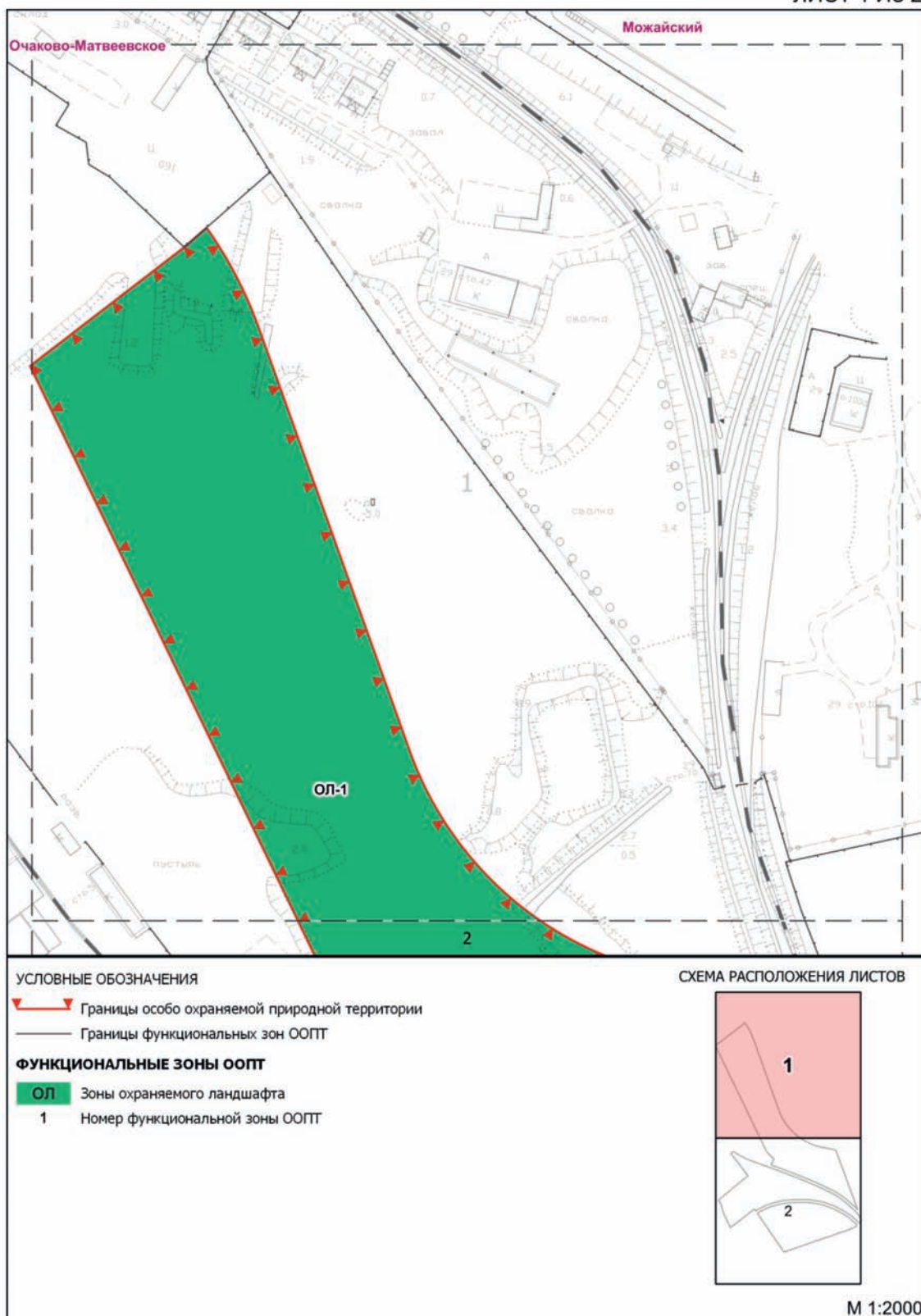


Схема функциональных зон особо охраняемой природной территории регионального значения
«Заповедный участок «Сосняк на Рябиновой ул.»

ЛИСТ 2 ИЗ 2



УСЛОВНЫЕ ОБОЗНАЧЕНИЯ

- Границы особо охраняемой природной территории
- Границы функциональных зон ООПТ

ФУНКЦИОНАЛЬНЫЕ ЗОНЫ ООПТ

- ОЛ Зоны охраняемого ландшафта
- 1 Номер функциональной зоны ООПТ

СХЕМА РАСПОЛОЖЕНИЯ ЛИСТОВ



М 1:2000

2. Таблица функциональных зон особо охраняемой природной территории регионального значения

«Заповедный участок «Сосняк на Рябиновой ул.»

(к схеме функциональных зон особо охраняемой природной территории регионального значения «Заповедный участок «Сосняк на Рябиновой ул.»)

№ п/п	Название, индекс и номер функциональной зоны ООПТ	Площадь участка функциональной зоны, га	Отношение площади функциональной зоны к площади заповедного участка, %	Предмет охраны
1	2	3	4	5
1	Зоны охраняемого ландшафта (ОЛ)	7,2	100	
1.1	ОЛ-1	3,60	-	Сосново-березовый лес, фауна
1.2	ОЛ-2	1,97	-	Сосново-березовый лес, фауна
1.3	ОЛ-3	1,63	-	Сосново-березовый лес, фауна

3. Таблица видов разрешенного использования земельных участков, расположенных в границах особо охраняемой природной территории регионального значения «Заповедный участок «Сосняк на Рябиновой ул.»

(к схеме функциональных зон особо охраняемой природной территории регионального значения «Заповедный участок «Сосняк на Рябиновой ул.»)

Наименование, индекс и номер функциональной зоны заповедного участка	Площадь, га	Коды и наименования основных видов разрешенного использования земельных участков	Коды и наименования вспомогательных видов разрешенного использования земельных участков
1	2	3	4
Зоны охраняемого ландшафта (ОЛ-1 – ОЛ-3)	7,2	9.0 Деятельность по особой охране и изучению природы. 9.1 Охрана природных территорий	3.9 Обеспечение научной деятельности. 3.9.1 Обеспечение деятельности в области гидрометеорологии и смежных с ней областях

Приложение 2
к Положению

Режимы особой охраны особо охраняемой природной территории регионального значения
«Заповедный участок «Сосняк на Рябиновой ул.»

1. Схема режимов особой охраны особо охраняемой природной территории регионального значения
«Заповедный участок «Сосняк на Рябиновой ул.»



Схема режимов особой охраны особо охраняемой природной территории регионального значения
«Заповедный участок «Сосняк на Рябиновой ул.»

ЛИСТ 1 ИЗ 2



Схема режимов особой охраны особо охраняемой природной территории регионального значения
«Заповедный участок «Сосняк на Рябиновой ул.»

ЛИСТ 2 ИЗ 2



УСЛОВНЫЕ ОБОЗНАЧЕНИЯ

- Границы особо охраняемой природной территории
- Границы режимов особой охраны

Особо охраняемая природная территория

индекс зоны | номер зоны
порядковый номер режима

СХЕМА РАСПОЛОЖЕНИЯ ЛИСТОВ



М 1:2000

2. Описание режимов особой охраны особо охраняемой природной территории регионального значения «Заповедный участок «Сосняк на Рябиновой ул.»

(к схеме режимов особой охраны особо охраняемой природной территории регионального значения «Заповедный участок «Сосняк на Рябиновой ул.»)

№ п/п	Режимы особой охраны ООПТ	Разрешаемые/запрещаемые виды деятельности
1	2	3
1. Зоны охраняемого ландшафта (ОЛ-1, ОЛ-2, ОЛ-3)		
1.1	Проведение работ, влияющих на гидрогеологический и геоморфологический режимы местности	<p>Разрешается:</p> <ul style="list-style-type: none"> – планирование земной поверхности без изменения высотных отметок; – проведение работ по предотвращению развития негативных гидрогеологических и геоморфологических процессов и явлений; – укрепление склонов природоподобными материалами без нарушения гидрологического и гидрогеологического режимов функционирования территории. <p>Запрещается:</p> <ul style="list-style-type: none"> – проведение работ, которые могут привести к нарушению гидрогеологического режима местности, почвенного покрова, возникновению и развитию эрозионных и оползневых процессов; – дренирование подтопленных участков; – укрепление склонов искусственными материалами
1.2	Защита и сохранение плодородного слоя почвы	Запрещается безвозвратное уничтожение незагрязненного плодородного слоя почвы
1.3	Сохранение животного мира	<p>Запрещается:</p> <ul style="list-style-type: none"> – умышленное причинение беспокойства, отлов и уничтожение, разорение гнезд и нор диких животных; – пребывание посетителей с пневматическим и иным оружием, рогатками, сачками и другими орудиями отстрела или отлова животных
1.4	Особый уход и содержание древесно-кустарниковой растительности	<p>Запрещается:</p> <ul style="list-style-type: none"> – повреждение или самовольные порубки деревьев и кустарников; – проведение рубок в выводково-гнездовой период с 1 апреля по 31 июля; – самовольные посадки деревьев и кустарников, а также другие самовольные действия граждан, направленные на обустройство отдельных участков особо охраняемой природной территории; – обрезка нижних ветвей, кроме случаев опасного нависания ветвей над проезжей и пешеходной частями дорог, кронирование деревьев независимо от их возраста; – добыча из деревьев сока, смолы, нанесение надразов, надписей и других механических повреждений; – заготовка и сбор всех видов растений и их частей (за исключением регулируемого сенокосения, осуществляемого с целью предотвращения зарастания лугов древесной растительностью); – размещение подъездных путей и мест для установки подъемных кранов в зонах, занятых зелеными насаждениями, нарушение установленных ограждений деревьев; – посадка деревьев и кустарников, являющихся интродуцентами; – побелка деревьев; – применение любых видов пестицидов; – сгребание опавших листьев с нарушением установленного порядка

1	2	3
1.5	Особый уход и содержание травяного покрова	<p>Разрешается сохранение участков высокотравья, в том числе бурьянистого, для обеспечения размножения и зимовки большого числа видов беспозвоночных животных, питания зимующих птиц и других животных, в том числе занесенных в Красную книгу города Москвы.</p> <p>Запрещается:</p> <ul style="list-style-type: none"> – вытаптывание травяного покрова (луговой растительности, газонов и иной растительности) и складирование на нем строительных материалов, песка, мусора, снега, сколов льда и других предметов; – создание цветников
1.6	Содержание местообитаний видов растений и животных, включенных в Красную книгу Москвы	Запрещается нарушение местообитаний видов растений и животных, включенных в Красную книгу Москвы или являющихся редкими на особо охраняемой природной территории
1.7	Хозяйственная и иная деятельность	<p>Разрешается:</p> <ul style="list-style-type: none"> – проведение работ, связанных с устранением аварийных ситуаций и ликвидацией их последствий; – ремонт и обслуживание дорожно-тропиночной и дорожной сети; – ликвидация стихийных пикниковых точек и площадок отдыха; – создание и обустройство зон с информационными площадками; – проведение работ по экологической реставрации и экореабилитации природных экосистем <p>Запрещается:</p> <ul style="list-style-type: none"> – любая хозяйственная деятельность, не направленная на сохранение биоразнообразия, обеспечение устойчивого функционирования природных экосистем; – строительство дорожно-тропиночной и дорожной сети; – разведение костров, проведение мероприятий, предусматривающих использование открытого огня, использование мангалов и иных приспособлений для тепловой обработки пищи с помощью открытого огня вне специально обустроенных площадок, сжигание сухих листьев и травы, в том числе весенние палы; – изменение вида разрешенного использования земельного участка или его части, если оно может привести к увеличению антропогенных нагрузок на природный комплекс особо охраняемой природной территории; – въезд, передвижение либо размещение транспортного средства на особо охраняемой природной территории в нарушение порядка, установленного Правительством Москвы; – складирование строительных и горючих материалов и устройство стоянок машин и автомобилей вне специально отведенных мест; – использование искусственного освещения территории в ночные часы в местах обитания редких видов животных и птиц; – заливка катков на любых видах газонов, под древесными насаждениями; – применение солей в качестве противогололедных средств; – использование земель для садоводства и огородничества; – проведение массовых спортивных, зрелищных и иных мероприятий вне специально выделенных для этих целей мест и без разрешения уполномоченного Правительством Москвы органа исполнительной власти города Москвы; – подвешивание на деревьях гамаков, качелей, веревок для сушки белья, забивание в стволы деревьев гвоздей, прикрепление рекламных щитов, электропроводов, электрогирлянд из лампочек, флажковых гирлянд, колючей проволоки и других ограждений, которые могут повредить деревья; – проведение работ, в том числе по уходу за территорией, меняющих вертикальную и горизонтальную структуру ландшафтов, способных к самовосстановлению и устойчивому функционированию

О внесении изменений в постановление Правительства Москвы от 28 марта 2017 г. № 120-ПП

Постановление Правительства Москвы от 1 ноября 2022 года № 2361-ПП

В соответствии с Градостроительным кодексом Российской Федерации, Законом города Москвы от 25 июня 2008 г. № 28 «Градостроительный кодекс города Москвы», постановлениями Правительства Москвы от 7 апреля 2009 г. № 270-ПП «О создании Городской комиссии по вопросам градостроительства, землепользования и застройки при Правительстве Москвы и об утверждении положений о Городской и окружной комиссиях по вопросам градостроительства, землепользования и застройки при Правительстве Москвы», от 22 марта 2022 г. № 438-ПП «О реализации положений пункта 2 статьи 7 Федерального закона от 14 марта 2022 г. № 58-ФЗ «О внесении изменений в отдельные законодательные акты Российской Федерации» **Правительство Москвы постановляет:**

1. Внести изменения в постановление Правительства Москвы от 28 марта 2017 г. № 120-ПП «Об утверждении правил землепользования и застройки города Москвы»:

1.1. Изображение территориальной зоны на карте градостроительного зонирования «Границы территориальных зон и виды разрешенного использования земельных участков и объектов капитального строительства. Юго-Западный административный округ города Москвы» раздела 1 книги 8 территориальной части правил землепользования и застройки приложения к постановлению изменить согласно приложению 1 к настоящему постановлению.

1.2. Изображение территориальной зоны на карте градостроительного зонирования «Границы территориальных зон, подзон территориальных зон и предельные параметры разрешенного строительства, реконструкции объектов капитального строительства. Юго-Западный административный округ города Москвы» раздела 1 книги 8 территориальной части правил землепользования и застройки приложения к постановлению изменить согласно приложению 2 к настоящему постановлению.

1.3. Подраздел «Пункт 434» раздела 2 книги 8 территориальной части правил землепользования и застройки приложения к постановлению признать утратившим силу.

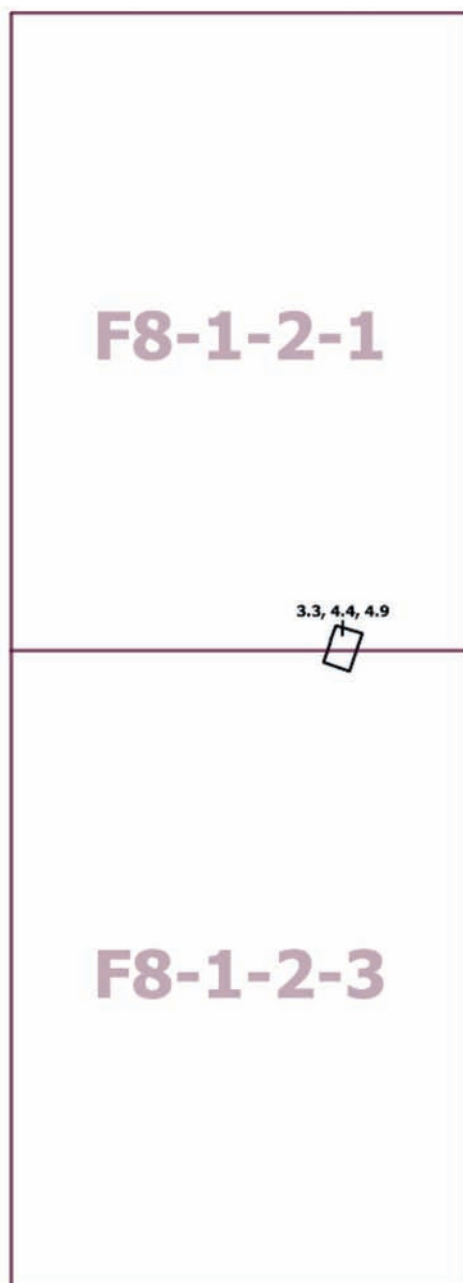
2. Контроль за выполнением настоящего постановления возложить на заместителя Мэра Москвы в Правительстве Москвы по вопросам градостроительной политики и строительства Бочкарева А.Ю.

Мэр Москвы **С.С.Собянин**

Приложение 1
*к постановлению Правительства Москвы
от 1 ноября 2022 г. № 2361-ПП*

**Внесение изменения в приложение к постановлению Правительства Москвы
от 28 марта 2017 г. № 120-ПП**

Книга 8
Карта градостроительного зонирования
Границы территориальных зон и виды разрешенного использования
земельных участков и объектов капитального строительства
Юго-Западный административный округ города Москвы



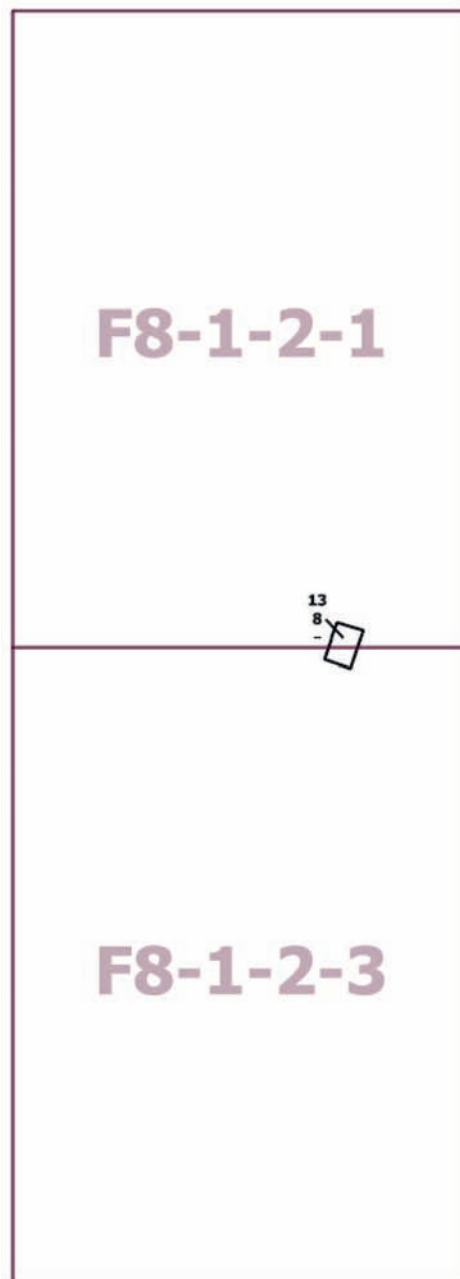
Приложение 2
к постановлению Правительства Москвы
от 1 ноября 2022 г. № 2361-ПП

**Внесение изменения в приложение к постановлению Правительства Москвы
от 28 марта 2017 г. № 120-ПП**

Книга 8

Карта градостроительного зонирования

Границы территориальных зон, подзон территориальных зон и предельные параметры
разрешенного строительства, реконструкции объектов капитального строительства
Юго-Западный административный округ города Москвы



О внесении изменений в постановление Правительства Москвы от 28 марта 2017 г. № 120-ПП

Постановление Правительства Москвы от 1 ноября 2022 года № 2362-ПП

В соответствии с Градостроительным кодексом Российской Федерации, Законом города Москвы от 25 июня 2008 г. № 28 «Градостроительный кодекс города Москвы», постановлениями Правительства Москвы от 7 апреля 2009 г. № 270-ПП «О создании Городской комиссии по вопросам градостроительства, землепользования и застройки при Правительстве Москвы и об утверждении положений о Городской и окружной комиссиях по вопросам градостроительства, землепользования и застройки при Правительстве Москвы», от 22 марта 2022 г. № 438-ПП «О реализации положений пункта 2 статьи 7 Федерального закона от 14 марта 2022 г. № 58-ФЗ «О внесении изменений в отдельные законодательные акты Российской Федерации» **Правительство Москвы постановляет:**

1. Внести изменения в постановление Правительства Москвы от 28 марта 2017 г. № 120-ПП «Об утверждении правил землепользования и застройки города Москвы»:

1.1. Карту градостроительного зонирования «Границы территориальных зон и виды разрешенного использования земельных участков и объектов капитального строительства. Поселение Щаповское города Москвы» раздела 1 книги 13 территориальной части правил землепользования и застройки приложения к постановлению дополнить изображением территориальной зоны согласно приложению 1 к настоящему постановлению.

1.2. Карту градостроительного зонирования «Границы территориальных зон, подзон территориальных зон и предельные параметры разрешенного строительства, реконструкции объектов капитального строительства. Поселение Щаповское города Москвы» раздела 1 книги 13 территориальной части правил землепользования и застройки приложения к постановлению дополнить изображением территориальной зоны согласно приложению 2 к настоящему постановлению.

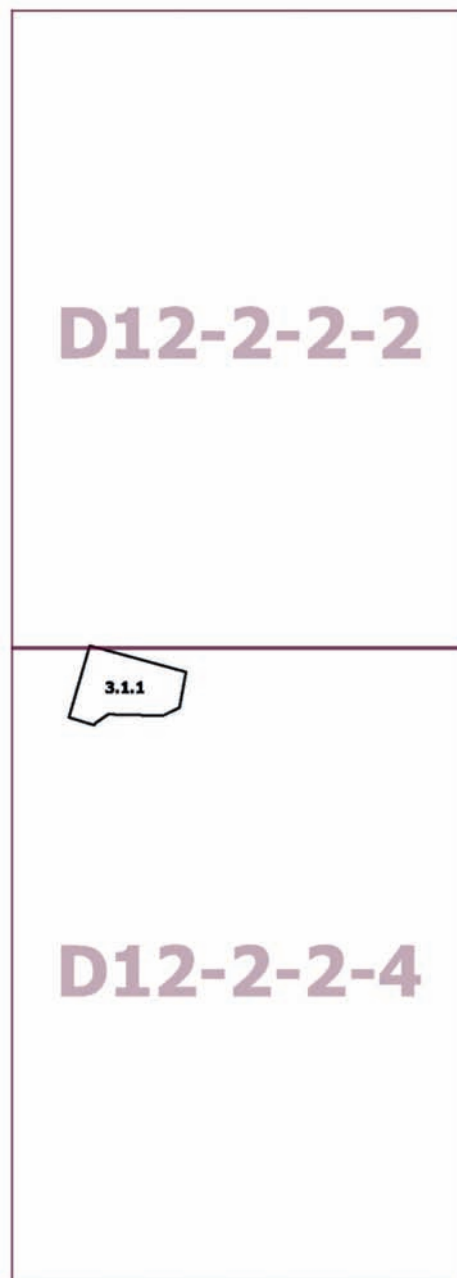
2. Контроль за выполнением настоящего постановления возложить на заместителя Мэра Москвы в Правительстве Москвы по вопросам градостроительной политики и строительства Бочкарева А.Ю.

Мэр Москвы **С.С.Собянин**

Приложение 1
к постановлению Правительства Москвы
от 1 ноября 2022 г. № 2362-ПП

**Внесение изменения в приложение к постановлению Правительства Москвы
от 28 марта 2017 г. № 120-ПП**

Книга 13
Троицкий административный округ города Москвы
Карта градостроительного зонирования
Границы территориальных зон и виды разрешенного использования
земельных участков и объектов капитального строительства
поселение Щаповское города Москвы



Приложение 2

к постановлению Правительства Москвы
от 1 ноября 2022 г. № 2362-ПП


**Внесение изменения в приложение к постановлению Правительства Москвы
от 28 марта 2017 г. № 120-ПП**

Книга 13

Троицкий административный округ города Москвы

Карта градостроительного зонирования

Границы территориальных зон, подзон территориальных зон и предельные параметры
разрешенного строительства, реконструкции объектов капитального строительства
поселение Щаповское города Москвы



О внесении изменений в постановление Правительства Москвы от 28 марта 2017 г. № 120-ПП

Постановление Правительства Москвы от 1 ноября 2022 года № 2364-ПП

В соответствии с Градостроительным кодексом Российской Федерации, Законом города Москвы от 25 июня 2008 г. № 28 «Градостроительный кодекс города Москвы», постановлениями Правительства Москвы от 7 апреля 2009 г. № 270-ПП «О создании Городской комиссии по вопросам градостроительства, землепользования и застройки при Правительстве Москвы и об утверждении положений о Городской и окружной комиссиях по вопросам градостроительства, землепользования и застройки при Правительстве Москвы», от 22 марта 2022 г. № 438-ПП «О реализации положений пункта 2 статьи 7 Федерального закона от 14 марта 2022 г. № 58-ФЗ «О внесении изменений в отдельные законодательные акты Российской Федерации» **Правительство Москвы постановляет:**

1. Внести изменения в постановление Правительства Москвы от 28 марта 2017 г. № 120-ПП «Об утверждении правил землепользования и застройки города Москвы»:

1.1. Карту градостроительного зонирования «Границы территориальных зон и виды разрешенного использования земельных участков и объектов капитального строительства. Северо-Восточный административный округ города Москвы» раздела 1 книги 4 территориальной части правил землепользования и застройки приложения к постановлению дополнить изображением территориальной зоны согласно приложению 1 к настоящему постановлению.

1.2. Карту градостроительного зонирования «Границы территориальных зон, подзон территориальных зон и предельные параметры разрешенного строительства, реконструкции объектов капитального строительства. Северо-Восточный административный округ города Москвы» раздела 1 книги 4 территориальной части правил землепользования и застройки приложения к постановлению дополнить изображением территориальной зоны согласно приложению 2 к настоящему постановлению.

1.3. Раздел 2 книги 4 территориальной части правил землепользования и застройки приложения к постановлению дополнить подразделом в редакции согласно приложению 3 к настоящему постановлению.

1.4. Пункт 36 раздела 3 книги 4 территориальной части правил землепользования и застройки приложения к постановлению изложить в редакции согласно приложению 4 к настоящему постановлению.

1.5. Изображение территории 1529 на карте градостроительного зонирования «Территории, в границах которых предусматривается осуществление деятельности по комплексному развитию территории» раздела 1 книги 14 территориальной части правил землепользования и застройки приложения к постановлению исключить.

1.6. В названии «Комплексное развитие территорий» подраздела «Пункт 131» раздела 2 книги 14 территориальной части правил землепользования и застройки приложения к постановлению цифры «1529,» исключить.

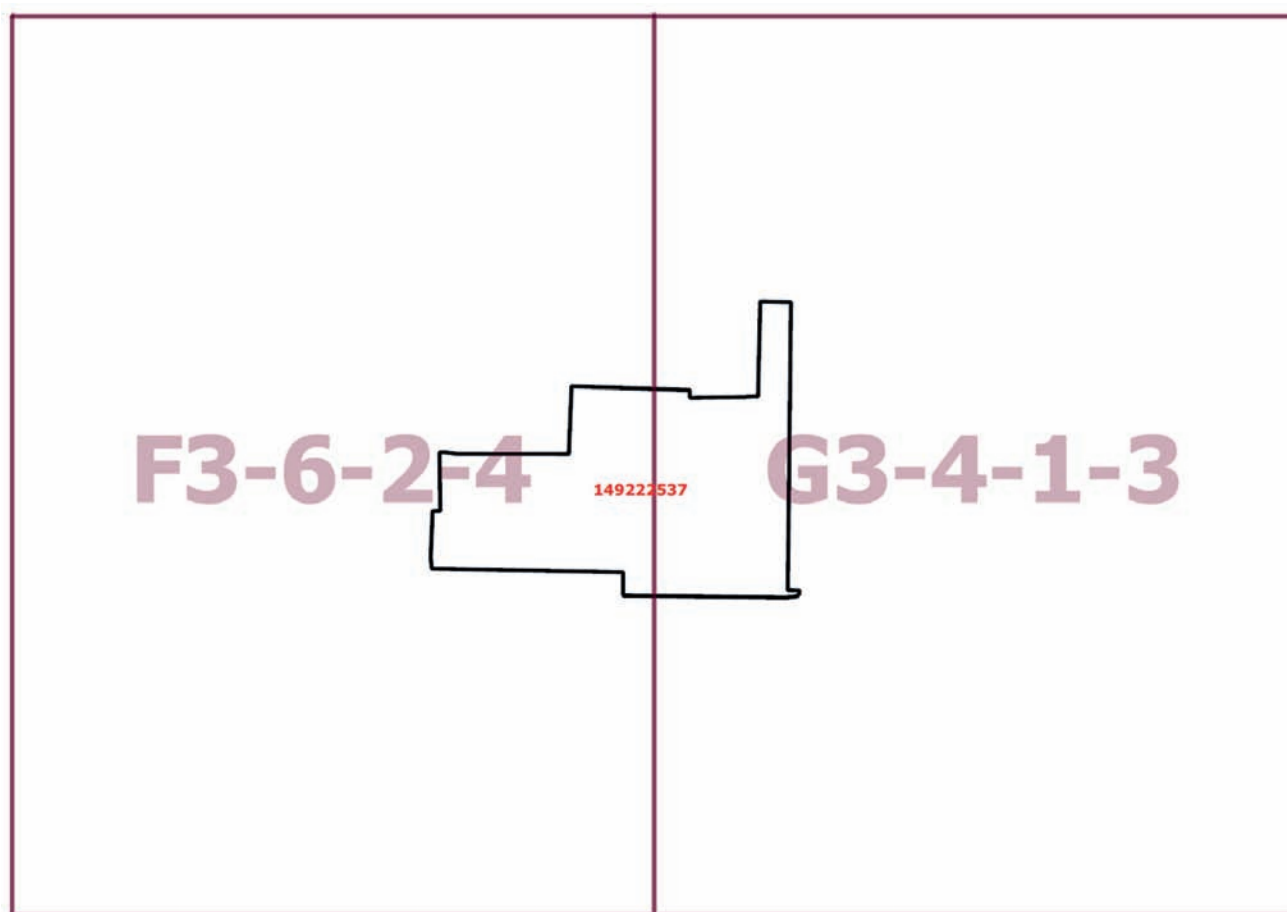
2. Контроль за выполнением настоящего постановления возложить на заместителя Мэра Москвы в Правительстве Москвы по вопросам градостроительной политики и строительства Бочкарева А.Ю.

Мэр Москвы **С.С.Собянин**

Приложение 1
к постановлению Правительства Москвы
от 1 ноября 2022 г. № 2364-ПП

**Внесение изменения в приложение к постановлению Правительства Москвы
от 28 марта 2017 г. № 120-ПП**

Книга 4
Карта градостроительного зонирования
Границы территориальных зон и виды разрешенного использования
земельных участков и объектов капитального строительства
Северо-Восточный административный округ города Москвы



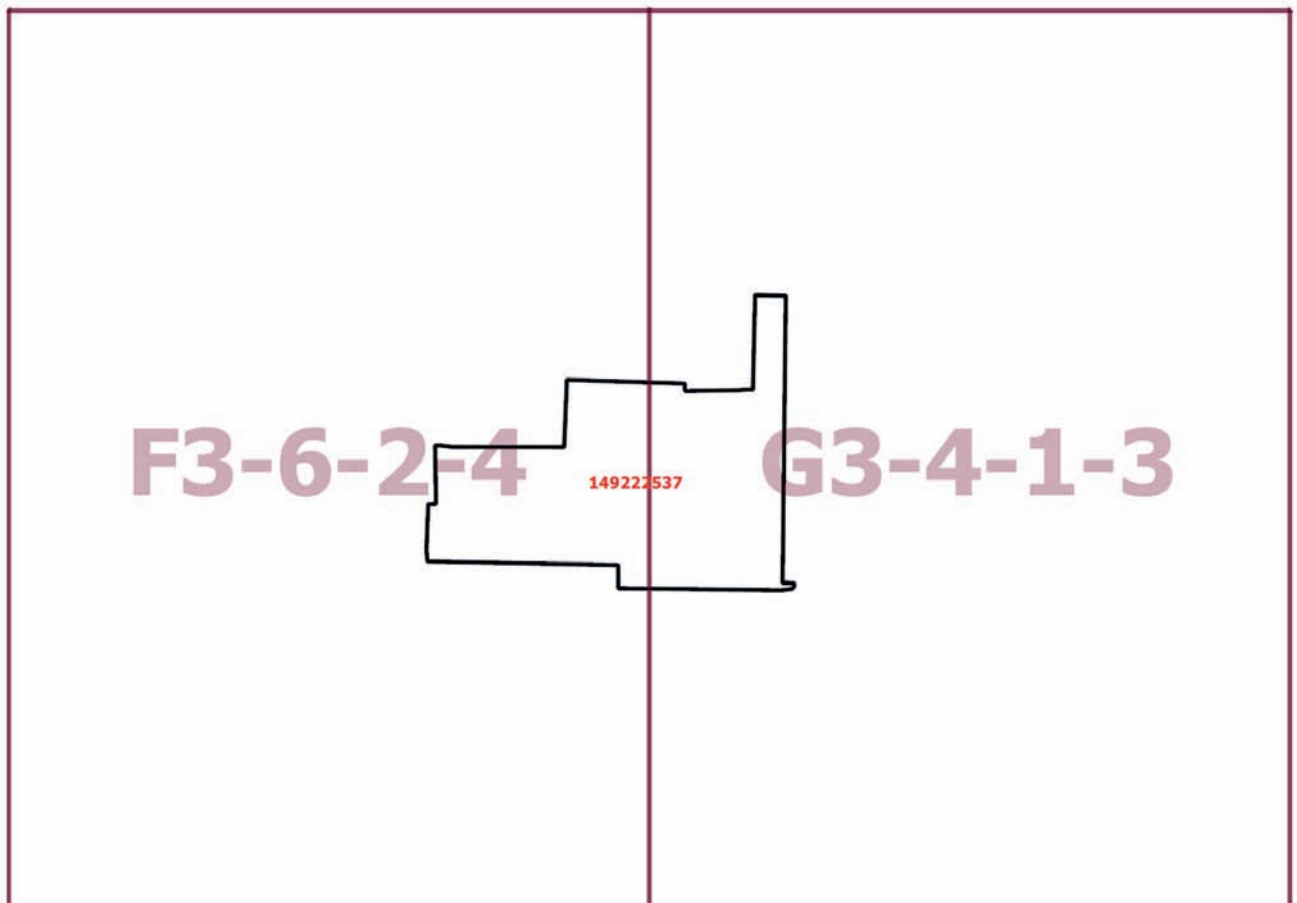
Приложение 2
к постановлению Правительства Москвы
от 1 ноября 2022 г. № 2364-ПП

Внесение изменения в приложение к постановлению Правительства Москвы
от 28 марта 2017 г. № 120-ПП

Книга 4

Карта градостроительного зонирования

Границы территориальных зон, подзон территориальных зон и предельные параметры
разрешенного строительства, реконструкции объектов капитального строительства
Северо-Восточный административный округ города Москвы



Приложение 3

*к постановлению Правительства Москвы
от 1 ноября 2022 г. № 2364-ПП*

**Внесение изменения в приложение к постановлению Правительства Москвы
от 28 марта 2017 г. № 120-ПП**

Книга 4
Северо-Восточный административный округ города Москвы

Пункт 594

Территориальная зона	149222537
Основные виды разрешенного использования	6.3. Легкая промышленность. 6.11. Целлюлозно-бумажная промышленность
Условно разрешенные виды использования	
Вспомогательные виды	
Максимальный процент застройки (%)	Не установлен
Высота застройки (м)	Не установлена
Плотность застройки (тыс. кв. м/га)	Не установлена
Минимальные и (или) максимальные размеры земельных участков (га)	
Иные показатели	Общая площадь объекта – 39 415,7 кв.м, в том числе: – объект по адресу: ул.Новгородская, д.1 – 27 192,1 кв.м, в том числе новое строительство – 126,5 кв.м; – объект по адресу: ул.Новгородская, д.1, стр.1 – 1 815,5 кв.м; – объект по адресу: ул.Новгородская, д.1, стр.2 – 1 341,9 кв.м; – объект по адресу: ул.Новгородская, д.1, стр.4 – 2 064,3 кв.м; – объект по адресу: ул.Новгородская, д.1, стр.5 – 7 001,9 кв.м; в том числе новое строительство – 35 кв.м Этажность – 6 этажей

Приложение 4

*к постановлению Правительства Москвы
от 1 ноября 2022 г. № 2364-ПП*

**Внесение изменения в приложение к постановлению Правительства Москвы
от 28 марта 2017 г. № 120-ПП**

Книга 4
Северо-Восточный административный округ города Москвы

№ п/п	Районы	Номер территориальной зоны	Коды видов разрешенного использования земельных участков и объектов капитального строительства
36	Лианозово	0306002–0306009, 0306011–0306013	1.14, 1.15, 1.17, 1.18, 2.7.1, 3.1, 3.1.1, 3.1.2, 3.2.2, 3.2.3, 3.3, 3.4, 3.4.1, 3.4.2, 3.4.3, 3.5, 3.5.1, 3.5.2, 3.6, 3.6.1, 3.6.2, 3.6.3, 3.7, 3.7.1, 3.7.2, 3.8, 3.8.1, 3.8.2, 3.9, 3.9.1, 3.9.2, 3.9.3, 3.10.1, 4.1, 4.2, 4.3, 4.4, 4.5, 4.6, 4.8.1, 4.9, 4.9.1.1, 4.9.1.3, 4.9.1.4, 4.10, 5.1.1, 5.1.2, 5.1.3, 5.1.4, 5.1.5, 5.1.6, 5.4, 5.5, 6.0, 6.2.1, 6.3, 6.3.1, 6.4, 6.5, 6.6, 6.7, 6.8, 6.10, 6.11, 6.12, 7.0, 7.1, 7.2, 7.2.1, 7.2.2, 7.2.3, 7.3, 7.4, 7.5, 7.6, 8.0, 8.1, 8.3, 8.4, 9.0, 9.1, 9.3, 11.1, 11.2, 11.3, 12.0, 12.0.1, 12.0.2

О внесении изменений в постановление Правительства Москвы от 28 марта 2017 г. № 120-ПП

Постановление Правительства Москвы от 1 ноября 2022 года № 2365-ПП

В соответствии с Градостроительным кодексом Российской Федерации, Законом города Москвы от 25 июня 2008 г. № 28 «Градостроительный кодекс города Москвы», постановлениями Правительства Москвы от 7 апреля 2009 г. № 270-ПП «О создании Городской комиссии по вопросам градостроительства, землепользования и застройки при Правительстве Москвы и об утверждении положений о Городской и окружной комиссиях по вопросам градостроительства, землепользования и застройки при Правительстве Москвы», от 22 марта 2022 г. № 438-ПП «О реализации положений пункта 2 статьи 7 Федерального закона от 14 марта 2022 г. № 58-ФЗ «О внесении изменений в отдельные законодательные акты Российской Федерации» **Правительство Москвы постановляет:**

1. Внести изменения в постановление Правительства Москвы от 28 марта 2017 г. № 120-ПП «Об утверждении правил землепользования и застройки города Москвы»:

1.1. Изображение территориальной зоны на карте градостроительного зонирования «Границы территориальных зон и виды разрешенного использования земельных участков и объектов капитального строительства. Поселение Сосенское города Москвы» раздела 1 книги 12 территориальной части правил землепользования и застройки приложения к постановлению изменить согласно приложению 1 к настоящему постановлению.

1.2. Изображение территориальной зоны на карте градостроительного зонирования «Границы территориальных зон, подзон территориальных зон и предельные параметры разрешенного строительства, реконструкции объектов капитального строительства. Поселение Сосенское города Москвы» раздела 1 книги 12 территориальной части правил землепользования и застройки приложения к постановлению изменить согласно приложению 2 к настоящему постановлению.

1.3. Подраздел «Пункт 47» подраздела 2.9 раздела 2 книги 12 территориальной части правил землепользования и застройки приложения к постановлению признать утратившим силу.

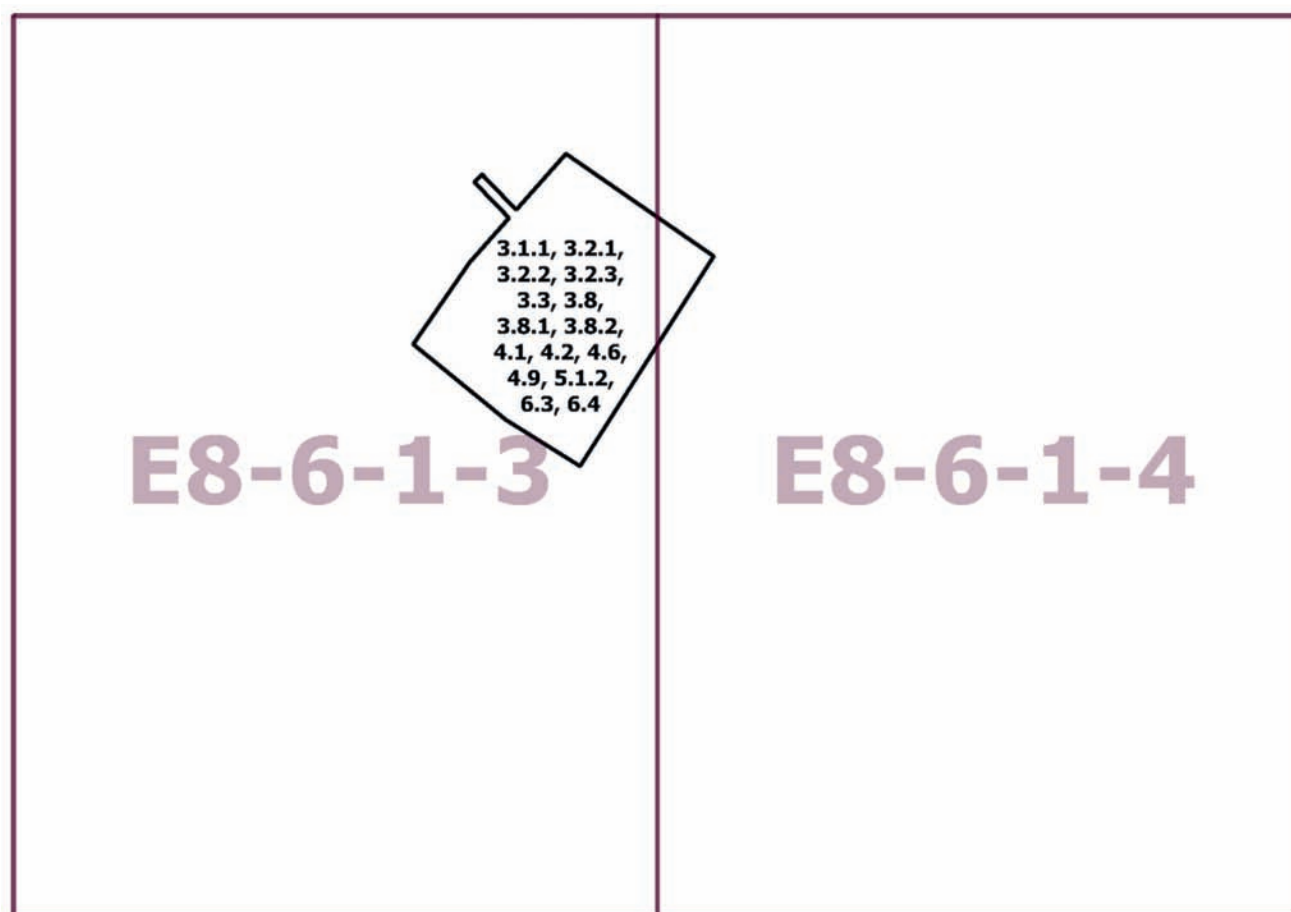
2. Контроль за выполнением настоящего постановления возложить на заместителя Мэра Москвы в Правительстве Москвы по вопросам градостроительной политики и строительства Бочкарева А.Ю.

Мэр Москвы **С.С.Собянин**

Приложение 1
к постановлению Правительства Москвы
от 1 ноября 2022 г. № 2365-ПП

**Внесение изменения в приложение к постановлению Правительства Москвы
от 28 марта 2017 г. № 120-ПП**

Книга 12
Новомосковский административный округ города Москвы
Карта градостроительного зонирования
Границы территориальных зон и виды разрешенного использования
земельных участков и объектов капитального строительства
поселение Сосенское города Москвы



Приложение 2
к постановлению Правительства Москвы
от 1 ноября 2022 г. № 2365-ПП

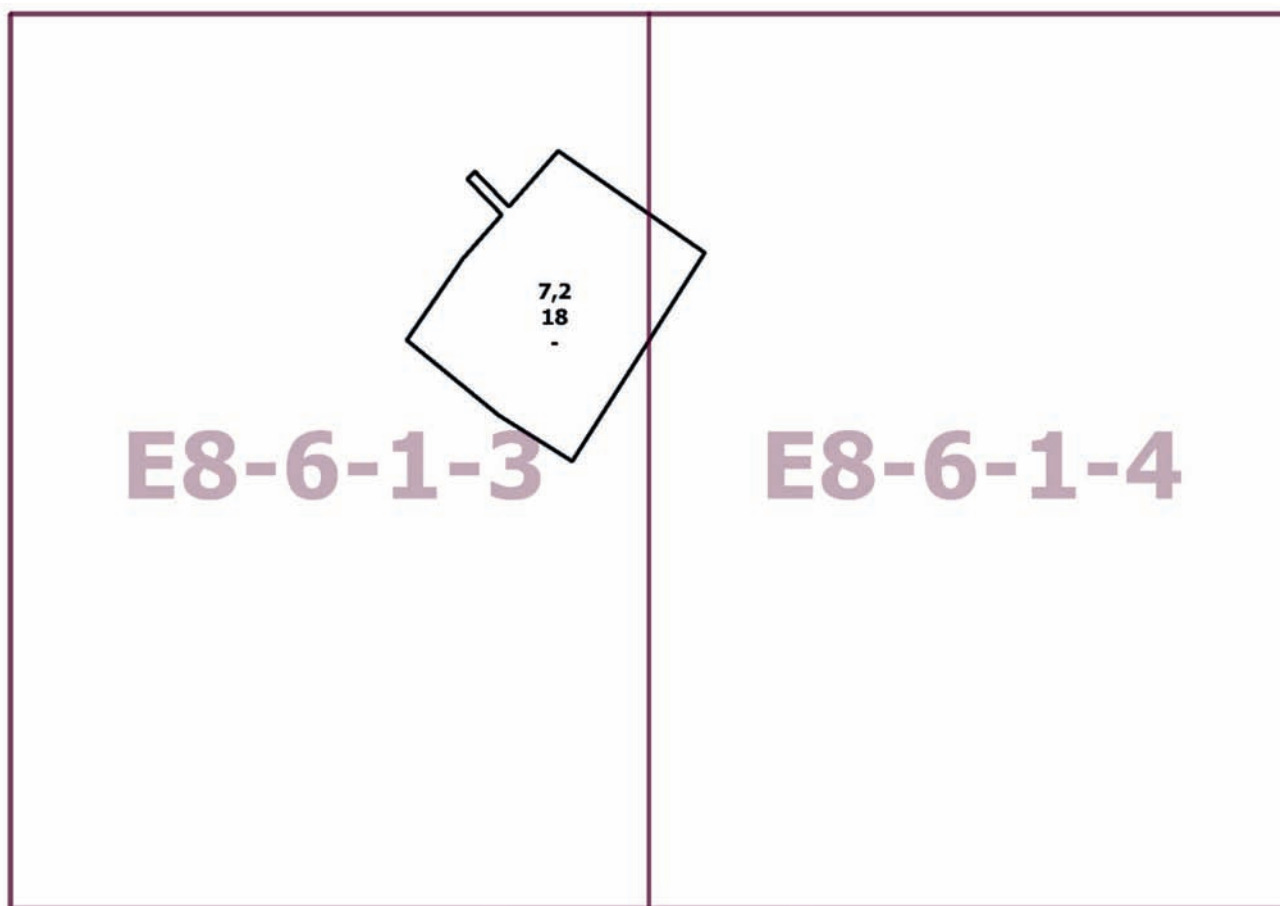
**Внесение изменения в приложение к постановлению Правительства Москвы
от 28 марта 2017 г. № 120-ПП**

Книга 12

Новомосковский административный округ города Москвы

Карта градостроительного зонирования

Границы территориальных зон, подзон территориальных зон и предельные параметры разрешенного строительства, реконструкции объектов капитального строительства поселения Сосенское города Москвы



О внесении изменений в постановление Правительства Москвы от 28 марта 2017 г. № 120-ПП

Постановление Правительства Москвы от 1 ноября 2022 года № 2366-ПП

В соответствии с Градостроительным кодексом Российской Федерации, Законом города Москвы от 25 июня 2008 г. № 28 «Градостроительный кодекс города Москвы», постановлениями Правительства Москвы от 7 апреля 2009 г. № 270-ПП «О создании Городской комиссии по вопросам градостроительства, землепользования и застройки при Правительстве Москвы и об утверждении положений о Городской и окружной комиссиях по вопросам градостроительства, землепользования и застройки при Правительстве Москвы», от 22 марта 2022 г. № 438-ПП «О реализации положений пункта 2 статьи 7 Федерального закона от 14 марта 2022 г. № 58-ФЗ «О внесении изменений в отдельные законодательные акты Российской Федерации» **Правительство Москвы постановляет:**

1. Внести изменения в постановление Правительства Москвы от 28 марта 2017 г. № 120-ПП «Об утверждении правил землепользования и застройки города Москвы»:

1.1. Карту градостроительного зонирования «Границы территориальных зон и виды разрешенного использования земельных участков и объектов капитального строительства. Центральный административный округ города Москвы» раздела 1 книги 2 территориальной части правил землепользования и застройки приложения к постановлению дополнить изображением территориальной зоны согласно приложению 1 к настоящему постановлению.

1.2. Карту градостроительного зонирования «Границы территориальных зон, подзон территориальных зон и предельные параметры разрешенного строительства, реконструкции объектов капитального строительства. Центральный административный округ города Москвы» раздела 1 книги 2 территориальной части правил землепользования и застройки приложения к постановлению дополнить изображением территориальной зоны согласно приложению 2 к настоящему постановлению.


2. Контроль за выполнением настоящего постановления возложить на заместителя Мэра Москвы в Правительстве Москвы по вопросам градостроительной политики и строительства Бочкарева А.Ю.

Мэр Москвы **С.С.Собянин**

Приложение 1
*к постановлению Правительства Москвы
от 1 ноября 2022 г. № 2366-ПП*

**Внесение изменения в приложение к постановлению Правительства Москвы
от 28 марта 2017 г. № 120-ПП**

Книга 2
Карта градостроительного зонирования
Границы территориальных зон и виды разрешенного использования
земельных участков и объектов капитального строительства
Центральный административный округ города Москвы



Приложение 2
*к постановлению Правительства Москвы
от 1 ноября 2022 г. № 2366-ПП*

**Внесение изменения в приложение к постановлению Правительства Москвы
от 28 марта 2017 г. № 120-ПП**

Книга 2

Карта градостроительного зонирования

Границы территориальных зон, подзон территориальных зон и предельные параметры
разрешенного строительства, реконструкции объектов капитального строительства

Центральный административный округ города Москвы



О внесении изменений в постановление Правительства Москвы от 28 марта 2017 г. № 120-ПП

Постановление Правительства Москвы от 1 ноября 2022 года № 2367-ПП

В соответствии с Градостроительным кодексом Российской Федерации, Законом города Москвы от 25 июня 2008 г. № 28 «Градостроительный кодекс города Москвы», постановлениями Правительства Москвы от 7 апреля 2009 г. № 270-ПП «О создании Городской комиссии по вопросам градостроительства, землепользования и застройки при Правительстве Москвы и об утверждении положений о Городской и окружной комиссиях по вопросам градостроительства, землепользования и застройки при Правительстве Москвы», от 22 марта 2022 г. № 438-ПП «О реализации положений пункта 2 статьи 7 Федерального закона от 14 марта 2022 г. № 58-ФЗ «О внесении изменений в отдельные законодательные акты Российской Федерации» **Правительство Москвы постановляет:**

1. Внести изменения в постановление Правительства Москвы от 28 марта 2017 г. № 120-ПП «Об утверждении правил землепользования и застройки города Москвы»:

1.1. Изображение территориальной зоны на карте градостроительного зонирования «Границы территориальных зон и виды разрешенного использования земельных участков и объектов капитального строительства. Восточный административный округ города Москвы» раздела 1 книги 5 территориальной части правил землепользования и застройки приложения к постановлению изменить согласно приложению 1 к настоящему постановлению.

1.2. Изображение территориальной зоны на карте градостроительного зонирования «Границы территориальных зон, подзон территориальных зон и предельные параметры разрешенного строительства, реконструкции объектов капитального строительства. Восточный административный округ города Москвы» раздела 1 книги 5 территориальной части правил землепользования и застройки приложения к постановлению изменить согласно приложению 2 к настоящему постановлению.

1.3. Раздел 2 книги 5 территориальной части правил землепользования и застройки приложения к постановлению дополнить подразделом в редакции согласно приложению 3 к настоящему постановлению.

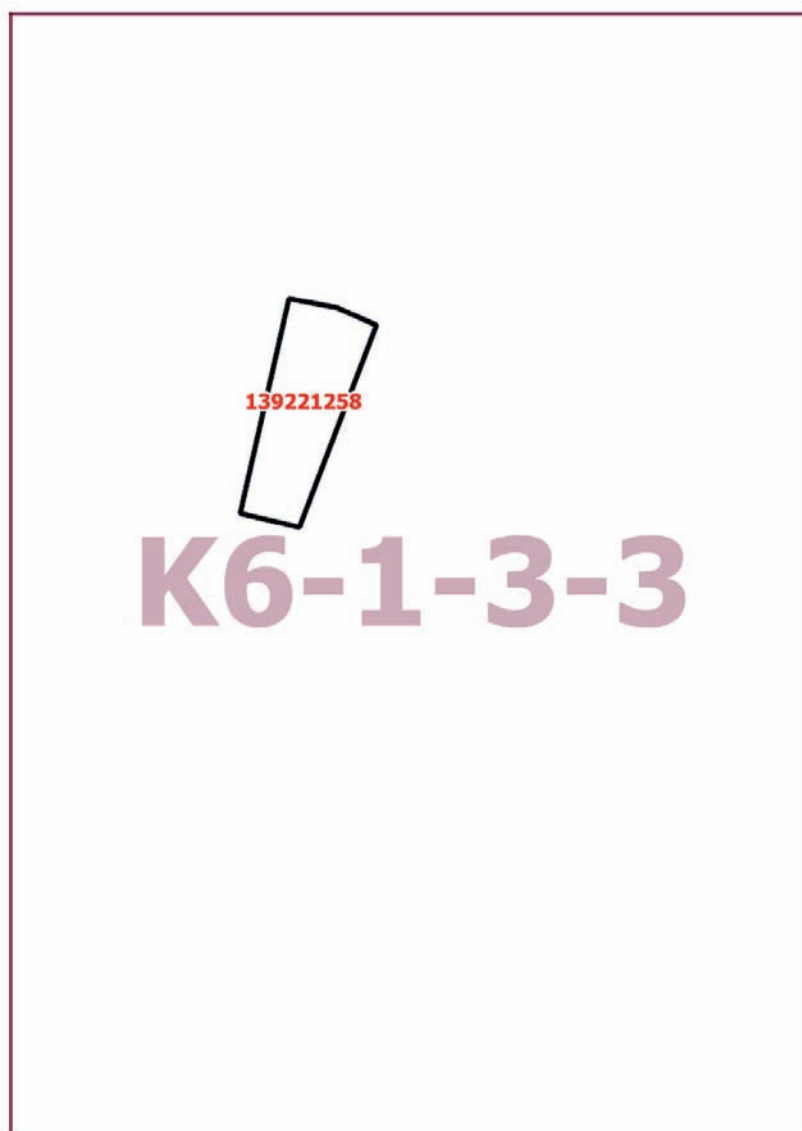
Контроль за выполнением настоящего постановления возложить на заместителя Мэра Москвы в Правительстве Москвы по вопросам градостроительной политики и строительства Бочкарева А.Ю.

Мэр Москвы **С.С.Собянин**

Приложение 1
*к постановлению Правительства Москвы
от 1 ноября 2022 г. № 2367-ПП*

**Внесение изменения в приложение к постановлению Правительства Москвы
от 28 марта 2017 г. № 120-ПП**

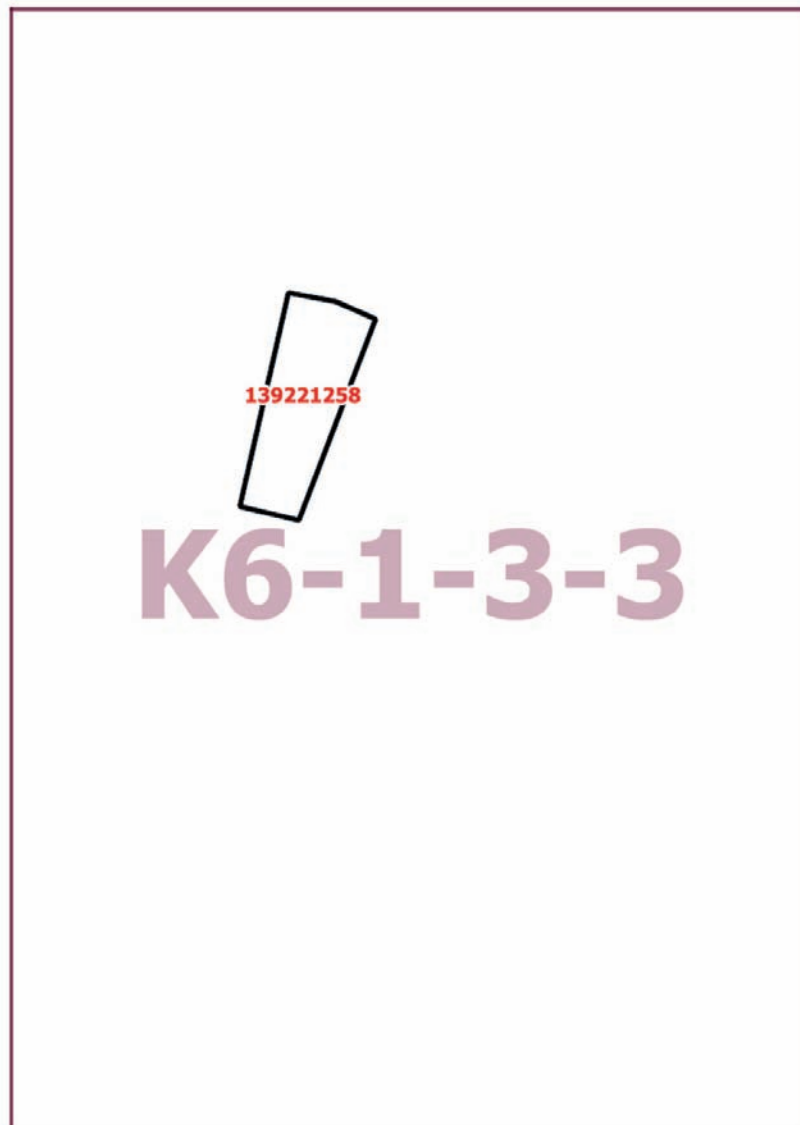
Книга 5
Карта градостроительного зонирования
Границы территориальных зон и виды разрешенного использования
земельных участков и объектов капитального строительства
Восточный административный округ города Москвы



Приложение 2
*к постановлению Правительства Москвы
от 1 ноября 2022 г. № 2367-ПП*

**Внесение изменения в приложение к постановлению Правительства Москвы
от 28 марта 2017 г. № 120-ПП**

Книга 5
Карта градостроительного зонирования
Границы территориальных зон, подзон территориальных зон и предельные параметры
разрешенного строительства, реконструкции объектов капитального строительства
Восточный административный округ города Москвы



Приложение 3
к постановлению Правительства Москвы
от 1 ноября 2022 г. № 2367-ПП

**Внесение изменения в приложение к постановлению Правительства Москвы
от 28 марта 2017 г. № 120-ПП**

Книга 5
Восточный административный округ города Москвы

Пункт 545

Территориальная зона		139221258
Основные виды разрешенного использования	4.4. Магазины. 4.6. Общественное питание	
Условно разрешенные виды использования		
Вспомогательные виды		
Максимальный процент застройки (%)	Не установлен	
Высота застройки (м)	12,355	
Плотность застройки (тыс.кв.м/га)	Не установлена	
Минимальные и (или) максимальные размеры земельных участков (га)		
Иные показатели	Общая площадь объекта – 2 725,3 кв.м, в том числе новое строительство – 1 241,3 кв.м	

**О внесении изменений в постановление Правительства Москвы
от 28 марта 2017 г. № 120-ПП**

Постановление Правительства Москвы от 1 ноября 2022 года № 2368-ПП

В соответствии с Градостроительным кодексом Российской Федерации, Законом города Москвы от 25 июня 2008 г. № 28 «Градостроительный кодекс города Москвы», постановлениями Правительства Москвы от 7 апреля 2009 г. № 270-ПП «О создании Городской комиссии по вопросам градостроительства, землепользования и застройки при Правительстве Москвы и об утверждении положений о Городской и окружной комиссиях по вопросам градостроительства, землепользования и застройки при Правительстве Москвы», от 22 марта 2022 г. № 438-ПП «О реализации положений пункта 2 статьи 7 Федерального закона от 14 марта 2022 г. № 58-ФЗ «О внесении изменений в отдельные законодательные акты Российской Федерации» **Правительство Москвы постановляет:**

1. Внести изменения в постановление Правительства Москвы от 28 марта 2017 г. № 120-ПП «Об утверждении правил землепользования и застройки города Москвы»:

1.1. Карту градостроительного зонирования «Границы территориальных зон и виды разрешенного использования земельных участков и объектов капитального строительства. Северо-Западный административный округ города Москвы» раздела 1 книги 10 территориальной части правил землепользования и застройки приложения к постановлению дополнить изображением терри-

ториальной зоны согласно приложению 1 к настоящему постановлению.

1.2. Карту градостроительного зонирования «Границы территориальных зон, подзон территориальных зон и предельные параметры разрешенного строительства, реконструкции объектов капитального строительства. Северо-Западный административный округ города Москвы» раздела 1 книги 10 территориальной части правил землепользования и застройки приложения к постановлению дополнить изображением территориальной зоны согласно приложению 2 к настоящему постановлению.

1.3. Раздел 2 книги 10 территориальной части правил землепользования и застройки приложения к постановлению дополнить подразделом в редакции согласно приложению 3 к настоящему постановлению.

Контроль за выполнением настоящего постановления возложить на заместителя Мэра Москвы в Правительстве Москвы по вопросам градостроительной политики и строительства Бочкарева А.Ю.

Мэр Москвы **С.С.Собянин**

Приложение 1
к постановлению Правительства Москвы
от 1 ноября 2022 г. № 2368-ПП

**Внесение изменения в приложение к постановлению Правительства Москвы
от 28 марта 2017 г. № 120-ПП**

Книга 10
Карта градостроительного зонирования
Границы территориальных зон и виды разрешенного использования
земельных участков и объектов капитального строительства
Северо-Западный административный округ города Москвы

E5-3-3-4

212221648



Приложение 2
*к постановлению Правительства Москвы
от 1 ноября 2022 г. № 2368-ПП*

**Внесение изменения в приложение к постановлению Правительства Москвы
от 28 марта 2017 г. № 120-ПП**

Книга 10

Карта градостроительного зонирования

Границы территориальных зон, подзон территориальных зон и предельные параметры
разрешенного строительства, реконструкции объектов капитального строительства

Северо-Западный административный округ города Москвы

E5-3-3-4

212221648

Приложение 3
к постановлению Правительства Москвы
от 1 ноября 2022 г. № 2368-ПП

**Внесение изменения в приложение к постановлению Правительства Москвы
от 28 марта 2017 г. № 120-ПП**

Книга 10
Северо-Западный административный округ города Москвы

Пункт 448

Территориальная зона	212221648
Основные виды разрешенного использования	4.1. Деловое управление
Условно разрешенные виды использования	
Вспомогательные виды	
Максимальный процент застройки (%)	Не установлен
Высота застройки (м)	Не установлена
Плотность застройки (тыс.кв.м/га)	Не установлена
Минимальные и (или) максимальные размеры земельных участков (га)	
Иные показатели	Общая площадь объекта – 1 258,8 кв.м, в том числе новое строительство – 426 кв.м. Количество этажей – 4 этажа, в том числе 1 подземный

**О внесении изменения в постановление Правительства Москвы
от 28 марта 2017 г. № 120-ПП**

Постановление Правительства Москвы от 1 ноября 2022 года № 2369-ПП

В соответствии с Градостроительным кодексом Российской Федерации, Законом города Москвы от 25 июня 2008 г. № 28 «Градостроительный кодекс города Москвы», постановлением Правительства Москвы от 7 апреля 2009 г. № 270-ПП «О создании Городской комиссии по вопросам градостроительства, землепользования и застройки при Правительстве Москвы и об утверждении положений о Городской и окружной комиссиях по вопросам градостроительства, землепользования и застройки при Правительстве Москвы» **Правительство Москвы постановляет:**

1. Внести изменение в постановление Правительства Москвы от 28 марта 2017 г. № 120-ПП «Об утверждении правил землепользования и застройки города Москвы», изменив изображение территориальной зоны на карте градостроительного зонирования «Границы территориальных зон, подзон территориальных зон и предельные параметры разрешенного строительства, реконструкции

объектов капитального строительства. Юго-Восточный административный округ города Москвы» раздела 1 книги 6 территориальной части правил землепользования и застройки приложения к постановлению согласно приложению к настоящему постановлению.

2. Контроль за выполнением настоящего постановления возложить на заместителя Мэра Москвы в Правительстве Москвы по вопросам градостроительной политики и строительства Бочкарева А.Ю.

Мэр Москвы **С.С.Собянин**

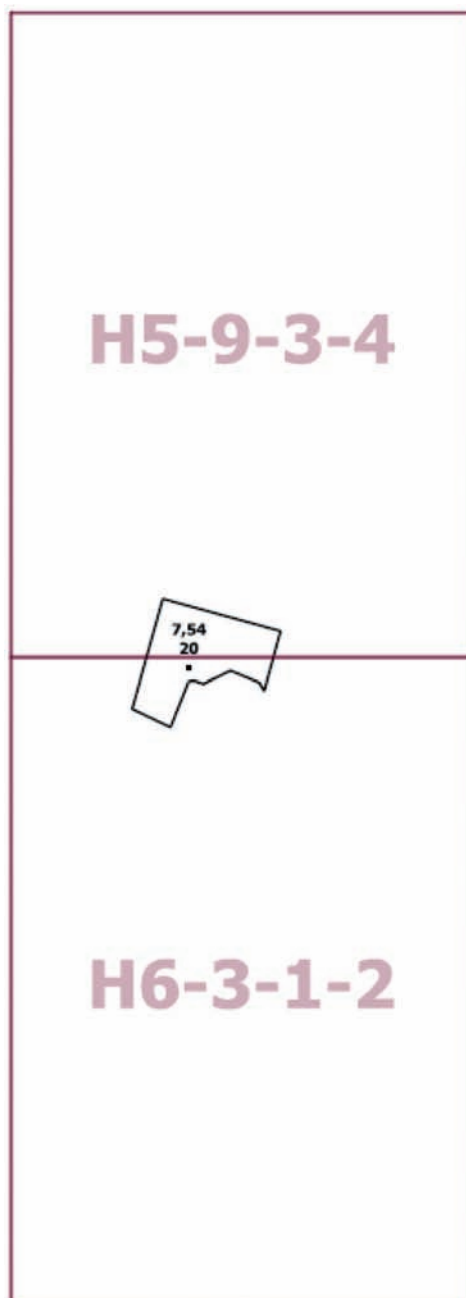
Приложение
к постановлению Правительства Москвы
от 1 ноября 2022 г. № 2369-ПП

**Внесение изменения в приложение к постановлению Правительства Москвы
от 28 марта 2017 г. № 120-ПП**

Книга 6

Карта градостроительного зонирования

Границы территориальных зон, подзон территориальных зон и предельные параметры
разрешенного строительства, реконструкции объектов капитального строительства
Юго-Восточный административный округ города Москвы



Об утверждении проекта планировки территории по адресу: ул. Пресненский Вал, влд. 27

Постановление Правительства Москвы от 3 ноября 2022 года № 2383-ПП

В соответствии с Градостроительным кодексом Российской Федерации, Законом города Москвы от 25 июня 2008 г. № 28 «Градостроительный кодекс города Москвы», постановлениями Правительства Москвы от 28 марта 2017 г. № 120-ПП «Об утверждении правил землепользования и застройки города Москвы», от 30 апреля 2019 г. № 449-ПП «Об утверждении Положения о составе, порядке подготовки, согласования и представления на утверждение проектов планировки территории в городе Москве», от 22 марта 2022 г. № 438-ПП «О реализации положений пункта 2 статьи 7 Федерального закона от 14 марта 2022 г. № 58-ФЗ «О внесении изменений в отдельные законодательные акты Российской Федерации» **Правительство Москвы постановляет:**

1. Утвердить проект планировки территории по адресу: ул. Пресненский Вал, влд. 27 (приложение 1).

2. Включить в состав природных и озелененных территорий Центрального административного округа города Москвы участок территории площадью 0,20 га, образовав объект природного комплекса № 806 «Сквер у объекта дошкольного образования по улице Пресненский Вал» и установив его границы согласно приложению 2 к настоящему постановлению.

3. Включить в состав природных и озелененных территорий Центрального административного округа города Москвы участок территории площадью 0,15 га, образовав объект природного комплекса № 807 «Озелененная территория по улице Пресненский Вал, напротив владения 23» и установив его границы согласно приложению 3 к настоящему постановлению.

4. Включить в состав природных и озелененных территорий Центрального административного округа города Москвы участки территории общей площадью 0,39 га, образовав объект природного комплекса № 808 «Сквер по улице Грузинский Вал» и установив его границы согласно приложению 4 к настоящему постановлению.

5. Включить в состав природных и озелененных территорий Центрального административного округа города Москвы участок территории площадью 0,29 га, образовав объект природного комплекса № 809 «Сквер по Ходынской улице» и установив его границы согласно приложению 5 к настоящему постановлению.

6. Внести изменения в постановление Правительства Москвы от 26 марта 2002 г. № 203-ПП «Об объектах природного комплекса Центрального административного округа города Москвы» (в редакции постановлений Правительства Москвы от 11 ноября 2003 г. № 940-ПП, от

14 сентября 2004 г. № 627-ПП, от 5 октября 2004 г. № 683-ПП, от 2 ноября 2004 г. № 751-ПП, от 3 мая 2005 г. № 306-ПП, от 26 июля 2005 г. № 542-ПП, от 9 августа 2005 г. № 593-ПП, от 8 ноября 2005 г. № 879-ПП, от 21 февраля 2006 г. № 109-ПП, от 18 апреля 2006 г. № 271-ПП, от 30 мая 2006 г. № 343-ПП, от 22 августа 2006 г. № 572-ПП, от 14 ноября 2006 г. № 886-ПП, от 3 апреля 2007 г. № 220-ПП, от 15 мая 2007 г. № 349-ПП, от 4 декабря 2007 г. № 1034-ПП, от 25 декабря 2007 г. № 1147-ПП, от 14 октября 2008 г. № 956-ПП, от 15 сентября 2009 г. № 995-ПП, от 6 апреля 2010 г. № 272-ПП, от 16 августа 2011 г. № 360-ПП, от 16 августа 2011 г. № 361-ПП, от 16 августа 2011 г. № 362-ПП, от 16 августа 2011 г. № 364-ПП, от 25 июля 2012 г. № 355-ПП, от 7 ноября 2012 г. № 630-ПП, от 7 ноября 2012 г. № 631-ПП, от 25 декабря 2012 г. № 814-ПП, от 3 декабря 2013 г. № 795-ПП, от 10 сентября 2014 г. № 525-ПП, от 25 ноября 2014 г. № 690-ПП, от 16 декабря 2014 г. № 778-ПП, от 23 декабря 2014 г. № 810-ПП, от 15 сентября 2015 г. № 595-ПП, от 13 октября 2015 г. № 666-ПП, от 10 декабря 2015 г. № 854-ПП, от 15 декабря 2015 г. № 883-ПП, от 19 апреля 2016 г. № 179-ПП, от 5 мая 2016 г. № 229-ПП, от 18 августа 2016 г. № 516-ПП, от 5 апреля 2017 г. № 173-ПП, от 30 мая 2017 г. № 315-ПП, от 4 июля 2017 г. № 423-ПП, от 31 августа 2017 г. № 619-ПП, от 5 февраля 2019 г. № 54-ПП, от 5 июня 2019 г. № 648-ПП, от 12 ноября 2019 г. № 1481-ПП, от 12 ноября 2019 г. № 1483-ПП, от 26 ноября 2019 г. № 1577-ПП, от 17 января 2020 г. № 23-ПП, от 24 марта 2020 г. № 262-ПП, от 4 августа 2020 г. № 1194-ПП, от 18 августа 2020 г. № 1332-ПП, от 2 сентября 2020 г. № 1445-ПП, от 1 октября 2020 г. № 1642-ПП, от 1 декабря 2020 г. № 2097-ПП, от 27 июля 2021 г. № 1114-ПП, от 19 октября 2021 г. № 1640-ПП, от 16 ноября 2021 г. № 1785-ПП, от 5 апреля 2022 г. № 507-ПП, от 12 апреля 2022 г. № 580-ПП, от 31 мая 2022 г. № 944-ПП, от 31 мая 2022 г. № 945-ПП, от 30 августа 2022 г. № 1856-ПП, от 2 сентября 2022 г. № 1911-ПП, от 20 сентября 2022 г. № 2025-ПП, от 20 сентября 2022 г. № 2026-ПП), дополнив приложение 2 к постановлению строками с номерами объектов 806, 807, 808, 809 в редакции согласно приложению 6 к настоящему постановлению.

7. Контроль за выполнением настоящего постановления возложить на заместителя Мэра Москвы в Правительстве Москвы по вопросам градостроительной политики и строительства Бочкарева А.Ю.

Мэр Москвы **С.С.Собянин**

Приложение 1

к постановлению Правительства Москвы
от 3 ноября 2022 г. № 2383-ПП

Проект планировки территории по адресу: ул. Пресненский Вал, влд. 27

1. Положение о планировке территории

1.1. Пояснительная записка

Территория в границах подготовки проекта планировки территории расположена в Пресненском и Тверском районах города Москвы и ограничена:

- с севера – полосой отвода Смоленского направления Московской железной дороги;
- с востока – площадью Тверской заставы;
- с юга – улицей Грузинский Вал, улицей Пресненский Вал, Ходынской улицей;
- с запада – улицей 1905 года.

Площадь территории в границах подготовки проекта планировки территории составляет 36,0 га.

Транспортное обслуживание проектируемой территории осуществляется по магистральным улицам общегородского значения II класса – улице Пресненский Вал, улице Грузинский Вал.

Обслуживание проектируемой территории скоростным внеуличным транспортом осуществляется Кольцевой и Замоскворецкой линиями метрополитена, ближайшая станция – «Белорусская».

В границах подготовки проекта планировки территории расположены санитарно-защитные зоны (установленные), территории объектов культурного наследия, выявленных объектов культурного наследия, охранные зоны объектов культурного наследия, зоны регулирования застройки и хозяйственной деятельности объектов культурного наследия, участки в границах полосы отвода железных дорог, объект природного комплекса № 77 Центрального административного округа города Москвы «Озелененная полоса вдоль магистрали».

В границах подготовки проекта планировки территории расположены:

- объект культурного наследия регионального значения (памятник истории и культуры) «Производственный корпус хлебозавода им. В.П. Зотова (бывший хлебозавод № 5), 1929–1933 гг., инженер Г.П. Марсаков», границы территории которого утверждены постановлением Правительства Москвы от 3 августа 2010 г. № 672-ПП «Об утверждении границ территорий объектов культурного наследия (памятников истории и культуры), расположенных между Садовым кольцом и границей Центрального административного округа города Москвы»;

– объект культурного наследия регионального значения (памятник) «Станция Московского метрополитена Кольцевой линии «Белорусская», 1951 г., архитекторы И.Г. Таранов, Ю.А. Черепанов, Н.А. Быкова, Я.В. Татаржинская, А.А. Марова, З.Ф. Абрамова, художник Г.И. Опышко, скульпторы С.М. Орлов, С.М. Рабинович, И.Л. Слоним, М.Г. Манисер, инженеры-конструкторы Б.М. Прикот, А.И. Семенов, К. Сапуненко», границы территории которого утверждены приказом Департамента культурного наследия города Москвы от 28 декабря 2017 г. № 1114 «О включении выявленного объекта ку-

льтурного наследия «Станция «Белорусская» Московского метрополитена Кольцевой линии, 1952 г., арх. Быкова Н.А., Марова А.А., Таранов И.Г., Абрамова З.Ф., Татаржинская Я.В., худ. Опышко Г.И., ск. Орлов С.М., Рабинович С.М., Слоним И.А.: – перронный зал; – наземный вестибюль», расположенного по адресу: г. Москва, площадь Тверской Заставы, станция «Белорусская» Кольцевой линии Московского метрополитена, в единый государственный реестр объектов культурного наследия (памятников истории и культуры) народов Российской Федерации в качестве объекта культурного наследия регионального значения (памятника), об утверждении границ его территории и предмета охраны»;

– выявленный объект культурного наследия «Достопримечательное место. Мастерские Московско-Александровской железной дороги (с 1927 г. – Московский электромашиностроительный завод «Памяти революции 1905 г.»)», границы территории которого утверждены приказом Департамента культурного наследия города Москвы от 12 ноября 2021 г. № 477 «Об утверждении границ территории выявленного объекта культурного наследия «Достопримечательное место. Мастерские Московско-Александровской железной дороги (с 1927 г. – Московский электромашиностроительный завод «Памяти революции 1905 г.»)», расположенного по адресу: г. Москва, ул. Пресненский Вал, д. 27, стр. 4, 6, 7, 8».

– выявленный объект археологического наследия «Культурный слой в границах города Москвы XVIII в. (Камер-Коллежского вала)», границы территории которого утверждены приказом Департамента культурного наследия города Москвы от 14 ноября 2017 г. № 885 «О включении выявленного объекта археологического наследия «Культурный слой в границах города Москвы XVIII в. (Камер-Коллежского вала)» в перечень выявленных объектов культурного наследия города Москвы и об утверждении границ его территории».

В соответствии со статьей 36 Федерального закона от 25 июня 2002 г. № 73-ФЗ «Об объектах культурного наследия (памятниках истории и культуры) народов Российской Федерации» земляные, строительные, мелиоративные, хозяйственные и иные работы в границах территории объекта археологического наследия проводятся при наличии в проектной документации согласованного соответствующим органом охраны объектов культурного наследия раздела об обеспечении сохранности объектов археологического наследия или о проведении спасательных археологических полевых работ или проекта обеспечения сохранности указанных объектов археологического наследия либо плана проведения спасательных археологических полевых работ, включающих оценку воздействия проводимых работ на указанные объекты археологического наследия.

Проектирование и проведение земляных, строительных, мелиоративных, хозяйственных и иных работ на остальной территории проектирования должно осуществ-

вляться по результатам государственной историко-культурной экспертизы земельных участков, подлежащих воздействию указанных работ, проводимой в установленном порядке путем археологической разведки, с оформлением научного отчета о проведенных археологических работах на исследуемой территории.

Проектом планировки территории предусматривается освобождение территории в установленном законом порядке с последующим строительством объектов капитального строительства, реставрацией и приспособлением для современного использования выявленных объектов культурного наследия суммарной поэтажной площадью – 400 тыс.кв.м, в том числе строительство объектов капитального строительства – 388,41 тыс.кв.м, включая жилую часть – 260,00 тыс.кв.м, нежилую часть – 140,00 тыс.кв.м, и реставрация, приспособление для современного использования выявленных объектов культурного наследия – 11,59 тыс.кв.м (уточняется проектной документацией на проведение работ по сохранению выявленных объектов культурного наследия) (№ участка территории на чертеже «Планировочная организация территории с границами зон планируемого размещения объектов капитального строительства»):

1) строительство многоквартирного дома со встроенно-пристроенными нежилыми помещениями, в том числе предприятиями бытового обслуживания, предприятиями общественного питания, объектами спорта, объектами культуры и досуга, дворцом детско-юношеского творчества, детской школы искусств, центром творчества, объектами для размещения городских служб, с подземным гаражом, приспособляемым под защитное сооружение гражданской обороны – «укрытие» на 3514 мест в период чрезвычайных ситуаций, с установкой электросирены оповещения населения на кровле здания, в составе высотного общественно-жилого градостроительного комплекса (далее – ВГК) суммарной поэтажной площадью – 250,56 тыс.кв.м (участок № 1);

2) приспособление для современного использования и реставрация выявленного объекта культурного наследия в целях размещения оздоровительного комплекса в составе ВГК (участок № 5);

3) строительство многоквартирного дома со встроенно-пристроенными нежилыми помещениями, в том числе предприятиями торговли, объектами для размещения городских служб, суммарной поэтажной площадью – 36,65 тыс.кв.м (участок № 2);

4) строительство здания образовательной организации (общее образование) на 375 мест суммарной поэтажной площадью – 9,17 тыс.кв.м (участок № 3);

5) приспособление для современного использования и реставрация выявленного объекта культурного наследия в целях размещения детского образовательного центра, торгово-бытовых и административно-деловых объектов (участки № 4, 6, 7);

6) строительство здания офисного центра с подземным гаражом суммарной поэтажной площадью – 88,31 тыс.кв.м (участок № 8);

7) строительство центрального теплового пункта (далее – ЦТП) суммарной поэтажной площадью – 0,22 тыс.кв.м (участок № 9);

8) строительство здания образовательной организации (дошкольное образование) на 175 мест суммарной поэтажной площадью – 3,5 тыс.кв.м (участок № 10).

Запланированные в рамках проекта планировки территории работы по сохранению выявленных объектов культурного наследия должны осуществляться в соответствии со статьями 40, 45 Федерального закона от 25 июня 2002 г. № 73-ФЗ «Об объектах культурного наследия (памятниках истории и культуры) народов Российской Федерации».

Документация, обосновывающая меры по обеспечению сохранности объектов культурного наследия, подлежит государственной историко-культурной экспертизе в соответствии со статьей 30 Федерального закона от 25 июня 2002 г. № 73-ФЗ «Об объектах культурного наследия (памятниках истории и культуры) народов Российской Федерации».

Проектом планировки территории предусматриваются мероприятия по развитию транспортной инфраструктуры (№ участка территории на чертеже «Планировочная организация территории с границами зон планируемого размещения объектов капитального строительства»):

– реконструкция магистральной улицы общегородского значения II класса – улицы Пресненский Вал общей протяженностью 0,07 км (уточняется на последующих стадиях проектирования) с уширением проезжей части на одну полосу движения (участок № 21);

– реконструкция магистральной улицы общегородского значения II класса – улицы Грузинский Вал общей протяженностью 0,54 км (уточняется на последующих стадиях проектирования) (участок № 20);

– строительство улицы местного значения – проектируемого проезда общей протяженностью 0,85 км (уточняется на последующих стадиях проектирования) с устройством двухполосной проезжей части и организацией парковочных мест (участок № 11).

Число организуемых парковок (парковочных мест) принять равным в соответствии с действующими нормативами.

Вместительность парковок в границах улично-дорожной сети (далее – УДС) определяется на последующих стадиях проектирования в соответствии с действующими нормативами.

Предложения по обслуживанию проектируемой территории наземным городским пассажирским транспортом с учетом корректировки существующих маршрутов и организации новых с указанием частоты движения и расчета выпуска подвижного состава на маршруты с уточнением мест размещения остановок разрабатываются при реализации проекта (при необходимости).

Размещение планируемых остановок наземного городского пассажирского транспорта выполняется в границах красных линий УДС в соответствии с действующими нормативами.

Проектом планировки территории предусматриваются мероприятия по развитию инженерного обеспечения территории (№ участка территории на чертеже «Планировочная организация территории с границами зон планируемого размещения объектов капитального строительства»):

1) водоснабжение (от Рублевской станции водоподготовки);

– прокладка водопроводных сетей общей протяженностью 1,12 км (уточняется на последующих стадиях проектирования);

– прокладка водопроводных вводов общей протяженностью 0,40 км (уточняется на последующих стадиях проектирования);

2) канализование (на Курьяновские очистные сооружения): прокладка самотечных канализационных сетей общей протяженностью 0,87 км (уточняется на последующих стадиях проектирования);

3) дождевая канализация (в водосборный бассейн реки Пресни): прокладка сетей дождевой канализации общей протяженностью 1,65 км (уточняется на последующих стадиях проектирования);

4) теплоснабжение (от ТЭЦ-12 ПАО «Мосэнерго»):

– прокладка тепловых сетей общей протяженностью 2,20 км (уточняется на последующих стадиях проектирования);

– перекладка тепловых сетей общей протяженностью 0,30 км (уточняется на последующих стадиях проектирования);

5) газоснабжение:

– перекладка газопровода среднего давления протяженностью 0,54 км (уточняется на последующих стадиях проектирования);

– перекладка газопровода низкого давления протяженностью 0,16 км (уточняется на последующих стадиях проектирования);

6) электроснабжение (от питающих центров подстанций (далее – ПС) ПАО «Россети Московский регион»: ПС № 398 «Ткацкая», ПС № 758 «Белорусская»):

– строительство 7 трансформаторных подстанций (далее – ТП) (участки № 1, 2, 8);

– строительство двух распределительных пунктов (далее – РП) (участок № 2);

– прокладка двухцепных питающих кабельных линий (далее – ПКЛ) общей протяженностью 6,20 км (уточняется на последующих стадиях проектирования);

– прокладка ПКЛ общей протяженностью 0,70 км (уточняется на последующих стадиях проектирования);

– прокладка двухцепных распределительных кабельных линий (далее – РКЛ) общей протяженностью 2,00 км (уточняется на последующих стадиях проектирования);

– прокладка РКЛ общей протяженностью 2,20 км (уточняется на последующих стадиях проектирования);

– реконструкция кабельных линий;

7) телефонизация:

– прокладка телефонной канализации для волоконно-оптических кабелей (далее – ВОК) протяженностью 1,00 км (уточняется на последующих стадиях проектирования);

– перекладка одноотверстной телефонной канализации протяженностью 0,10 км (уточняется на последующих стадиях проектирования).

Параметры объектов инженерной инфраструктуры определяются на последующих стадиях проектирования.

При проведении работ необходимо предусмотреть мероприятия, направленные на сохранность и эксплуатационную надежность существующих инженерных коммуникаций или вынос объектов инженерной инфраструктуры, попадающих в зону проведения работ.

Объем работ по перекладке, переустройству и реконструкции существующих сетей с сохранением обеспечения потребителей, строительству новых сетей будет уточняться на последующих стадиях проектирования в соответствии с техническими условиями эксплуатирующих организаций.

Проектом планировки территории предусматриваются мероприятия по благоустройству территории (№ участка территории на чертеже «Планировочная организация территории с границами зон планируемого размещения объектов капитального строительства»):

– благоустройство и озеленение участков территорий общего пользования с устройством пешеходных зон, детских игровых и спортивных площадок, площадок для отдыха общей площадью 1,03 га (участки № 14, 15, 16, 17, 18, 19);

– благоустройство и озеленение общественных пространств, в том числе пешеходных зон, внутриквартальных проездов и мест парковки автомобилей, общей площадью 0,25 га (участки № 7, 12, 13).

Реализация мероприятий проекта планировки территории предусматривается в один этап.

Строительство объектов капитального строительства, приспособление для современного использования и реставрация выявленных объектов культурного наследия (№ участка территории на чертеже «Планировочная организация территории с границами зон планируемого размещения объектов капитального строительства»):

1) строительство многоквартирного дома со встроенно-пристроенными нежилыми помещениями, с приспособлением подземного гаража под защитное сооружение гражданской обороны – «укрытие» на 3514 мест в период чрезвычайных ситуаций с установкой электросирены оповещения населения на кровле здания в составе ВГК (участок № 1);

2) приспособление для современного использования и реставрация выявленного объекта культурного наследия в целях размещения оздоровительного комплекса в составе ВГК (участок № 5);

3) строительство многоквартирного дома со встроенно-пристроенными нежилыми помещениями (участок № 2);

4) строительство здания образовательной организации (общее образование) на 375 мест (участок № 3);

5) приспособление для современного использования и реставрация выявленного объекта культурного наследия в целях размещения детского образовательного центра, торгово-бытовых и административно-деловых объектов (участки № 4, 6, 7);

6) строительство здания офисного центра с подземным гаражом (участок № 8);

7) строительство ЦТП (участок № 9);

8) строительство здания образовательной организации (дошкольное образование) на 175 мест (участок № 10).

Развитие транспортной инфраструктуры территории (№ участка территории на чертеже «Планировочная организация территории с границами зон планируемого размещения объектов капитального строительства»):

– реконструкция магистральной улицы общегородского значения II класса – улицы Пресненский Вал общей протяженностью 0,07 км (уточняется на последующих

стадиях проектирования) с уширением проезжей части на одну полосу движения (участок № 21);

- реконструкция магистральной улицы общегородского значения II класса – улицы Грузинский Вал общей протяженностью 0,54 км (уточняется на последующих стадиях проектирования) (участок № 20);

- строительство улицы местного значения – проектируемого проезда общей протяженностью 0,85 км (уточняется на последующих стадиях проектирования) с устройством двухполосной проезжей части и организацией парковочных мест (участок № 11).

Развитие инженерной инфраструктуры территории (№ участка территории на чертеже «Планировочная организация территории с границами зон планируемого размещения объектов капитального строительства»):

1) водоснабжение:

- прокладка водопроводных сетей общей протяженностью 1,12 км (уточняется на последующих стадиях проектирования);

- прокладка водопроводных вводов общей протяженностью 0,40 км (уточняется на последующих стадиях проектирования);

2) канализование: прокладка самотечных канализационных сетей общей протяженностью 0,87 км (уточняется на последующих стадиях проектирования);

3) дождевая канализация: прокладка сетей дождевой канализации общей протяженностью 1,65 км (уточняется на последующих стадиях проектирования);

4) теплоснабжение:

- прокладка тепловых сетей общей протяженностью 2,20 км (уточняется на последующих стадиях проектирования);

- перекладка тепловых сетей общей протяженностью 0,30 км (уточняется на последующих стадиях проектирования);

5) газоснабжение:

- перекладка газопровода среднего давления протяженностью 0,54 км (уточняется на последующих стадиях проектирования);

- перекладка газопровода низкого давления протяженностью 0,16 км (уточняется на последующих стадиях проектирования);

6) электроснабжение:

- строительство 7 ТП (участки № 1, 2, 8);

- строительство двух РП (участок № 2);

- прокладка двухцепных ПКЛ общей протяженностью 6,20 км (уточняется на последующих стадиях проектирования);

- прокладка ПКЛ общей протяженностью 0,70 км (уточняется на последующих стадиях проектирования);

- прокладка двухцепных РКЛ общей протяженностью 2,00 км (уточняется на последующих стадиях проектирования);

- прокладка РКЛ общей протяженностью 2,20 км (уточняется на последующих стадиях проектирования);

- реконструкция кабельных линий;

7) телефонизация:

- прокладка телефонной канализации для прокладки ВОК протяженностью 1,00 км (уточняется на последующих стадиях проектирования);

- перекладка одноотверстной телефонной канализации протяженностью 0,10 км (уточняется на последующих стадиях проектирования).

Мероприятия по благоустройству территории (№ участка территории на чертеже «Планировочная организация территории с границами зон планируемого размещения объектов капитального строительства»):

- благоустройство и озеленение участков территорий общего пользования с устройством пешеходных зон, детских игровых и спортивных площадок, площадок для отдыха общей площадью 1,03 га (участки № 14, 15, 16, 17, 18, 19);

- благоустройство и озеленение общественных пространств, в том числе пешеходных зон, внутриквартальных проездов и мест парковки автомобилей, общей площадью 0,25 га (участки № 7, 12, 13).

1.2. Таблица «Участки территории (зоны) планируемого размещения объектов капитального строительства»
к чертежу «Планировочная организация территории с границами зон планируемого размещения объектов капитального строительства»

№ участка на чертеже	№ зоны планируемого размещения объектов капитального строительства на чертеже	Коды видов разрешенного использования земельных участков и объектов капитального строительства ¹	Площадь участка, га	Пределы параметры разрешенного строительства, реконструкции, объектов капитального строительства			Наименование объекта	Показатели объекта							
				Плотность застройки участка, тыс.кв.м/га	Высота зданий, строений, сооружений, м	Максимальный процент застройки, %		Использование подземного пространства	Гостевые, приобъектные машино-места	Примечания, емкость/мощность	10	11	12		
1	1.1	2.5, 2.6, 2.7, 2.7.1, 4.1, 4.3, 4.4, 4.5, 4.6, 4.9, 4.10, 12.0.2	4,86	51,56	160	-	8	9	10	11				12	Суммарная поэтажная площадь, тыс.кв.м.
								250,56	Технические помещения, подземный гараж	Технические помещения, подземный гараж	Емкость подземного гаража определяется на стадии проектирования.				Приспособление гаража под защитное сооружение
								224,82	в том числе: жилая часть						
								25,74	нежилая часть, в том числе:						

1	2	3	4	5	6	7	8	9	10	11	12	
							помещения центра творчества	0,28			гражданской обороны – «укрытие» на 3514 мест в период чрезвычайных ситуаций. Установа электросилены оповещения на кровле здания	
							помещения объектов спорта	3,09				
							помещения предприятий бытового обслуживания	0,39				
							помещения предприятий общественного питания	0,46				
							помещения объектов культуры и досуга, дворца детско-юношеского творчества, детской школы искусств	1,39				
							помещения городских служб	0,23				
2	2.1	2.5, 2.6, 2.7, 2.7.1, 4.1, 4.3, 4.4, 4.5, 4.6, 4.9, 4.10, 12.0.2	0,63	58,17	120	-	Многоквартирный дом со встроенно-пристроенными нежилыми помещениями, в том числе: жилая часть	36,65	Технические помещения	В соответствии с действующими нормативами		-
							нежилая часть, в том числе:	35,18				
							помещения предприятий торговли	1,05				

1	2	3	4	5	6	7	8	9	10	11	12
3	3.1	3.5.1	0,93	9,86	25	-	помещения городских служб Здание образовательной организации (общее образование)	0,12 9,17	-	-	375 мест
4	4.1	3.5.1	0,51	-	-	-	Детский образовательный центр	2,50 (уточняется проектной документацией на проведение работ по сохранению выявленного объекта культурного наследия)	Техни- ческие поме- щения, подзем- ный гараж	В соответствии с действую- щими нормативами	Емкость подземного гаража определяется на стадии проектирова- ния. Приспособле- ние для современного использования, реставрация выявленного объекта культурного наследия

1	2	3	4	5	6	7	8	9	10	11	12
5	5.1	5.1.2, 12.0.2	0,14	-	-	-	Оздоровительный комплекс	1,80 (уточняется проектной документацией на проведение работ по сохранению выявленного объекта культурного наследия)	-	В соответствии с действующими нормативами	Приспособление для современного использования, реставрация выявленного объекта культурного наследия
6	6.1	2.7, 4.1, 4.3, 4.4, 4.5, 4.6, 4.9, 4.10, 12.0.2	0,32	-	-	-	Торгово-бытовой и административно-деловой объект	3,61 (уточняется проектной документацией на проведение работ по сохранению выявленного объекта культурного наследия)	-	В соответствии с действующими нормативами	Приспособление для современного использования, реставрация выявленного объекта культурного наследия
7	7.1	2.7, 4.1, 4.3, 4.4, 4.5, 4.6, 4.9, 4.10, 12.0.2	0,35	-	-	-	Торгово-бытовой и административно-деловой объект	3,68 (уточняется проектной документацией на проведение работ по сохранению выявленного объекта культурного наследия)	-	В соответствии с действующими нормативами	Приспособление для современного использования, реставрация выявленного объекта культурного наследия

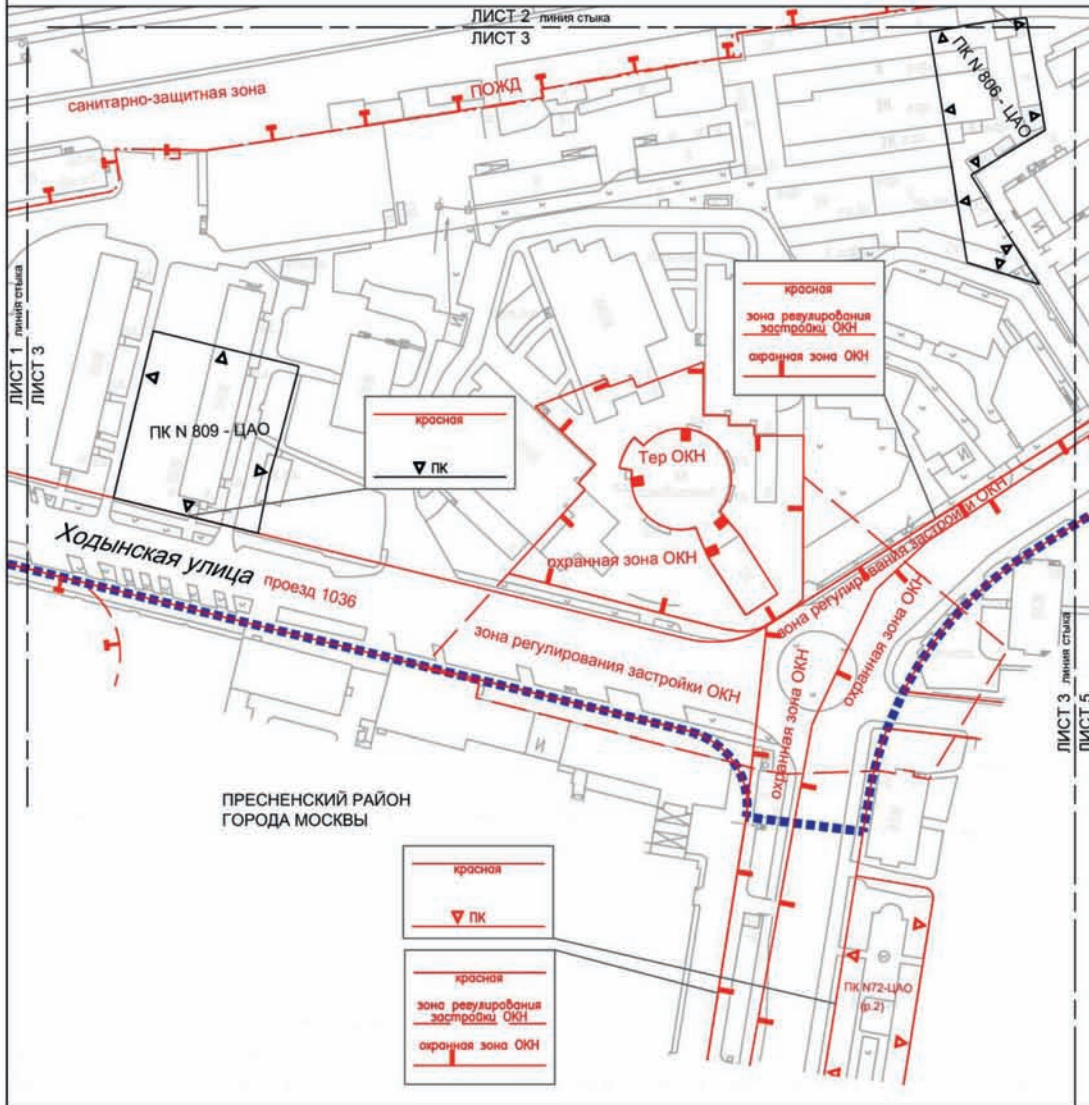
1	2	3	4	5	6	7	8	9	10	11	12
8	8.1	4.1, 4.3, 4.4, 4.5, 4.6, 4.9, 4.10, 12.0.2	0,43	205,37	120	-	Здание офисного центра	88,31	Техни- ческие поме- щения, подзем- ный гараж	В соответствии с действующими нормативами	Емкость подземного гаража определяется на стадии проектирова- ния
9	9.1	3.1.1	0,04	5,50	10	-	ЦТП	0,22	В соответ- ствии с техноло- гически ми требова- ниями	-	-
10	10.1	3.5.1	0,56	6,25	15	-	Здание образовательной организации (дошкольное образование)	3,50	-	-	175 мест
11	-	12.0.1, 12.0.2	0,97	0	0	0	-	-	-	-	-
12	-	12.0.1, 12.0.2	0,14	0	0	0	-	-	-	-	-
13	-	12.0.2	0,11	0	0	0	-	-	-	-	-
14	-	12.0.2	0,15	0	0	0	-	-	-	-	-
15	-	12.0.2	0,22	0	0	0	-	-	-	-	-
16	-	12.0.2	0,09	0	0	0	-	-	-	-	-
17	-	12.0.2	0,08	0	0	0	-	-	-	-	-
18	-	12.0.2	0,20	0	0	0	-	-	-	-	-
19	-	12.0.2	0,29	0	0	0	-	-	-	-	-

1	2	3	4	5	6	7	8	9	10	11	12
20	-	7.2.2, 12.0.1, 12.0.2	1,49	-	-	-	-	-	-	-	-
21	-	7.2.2, 12.0.1, 12.0.2	0,19	-	-	-	-	-	-	-	-
22	-	12.0.1, 12.0.2	0,03	-	-	-	-	-	-	-	-
23	-	3.9.2, 4.1, 4.2, 4.3, 4.4, 4.5, 4.6, 4.7, 4.8.1, 4.8.2, 4.9, 4.9.1.1, 4.9.1.3, 4.10, 5.1.2	1,35	* ²	* ²	* ²	-	-	-	-	-

¹ – Описание видов разрешенного использования земельных участков в соответствии с приказом Росреестра от 10 ноября 2020 г. № П/0412 «Об утверждении классификатора видов разрешенного использования земельных участков».

² – Пределные параметры разрешенного строительства, реконструкции объектов капитального строительства и показатели объекта, указанные в правилах землепользования и застройки города Москвы.

Масштаб 1:2000
 Пресненский район города Москвы
 Лист 3 из 7



УСЛОВНЫЕ ОБОЗНАЧЕНИЯ:

ГРАНИЦЫ:

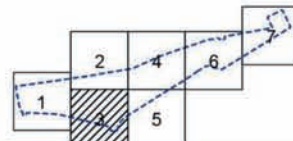
■■■■■■■■■■ подготовка проекта планировки территории

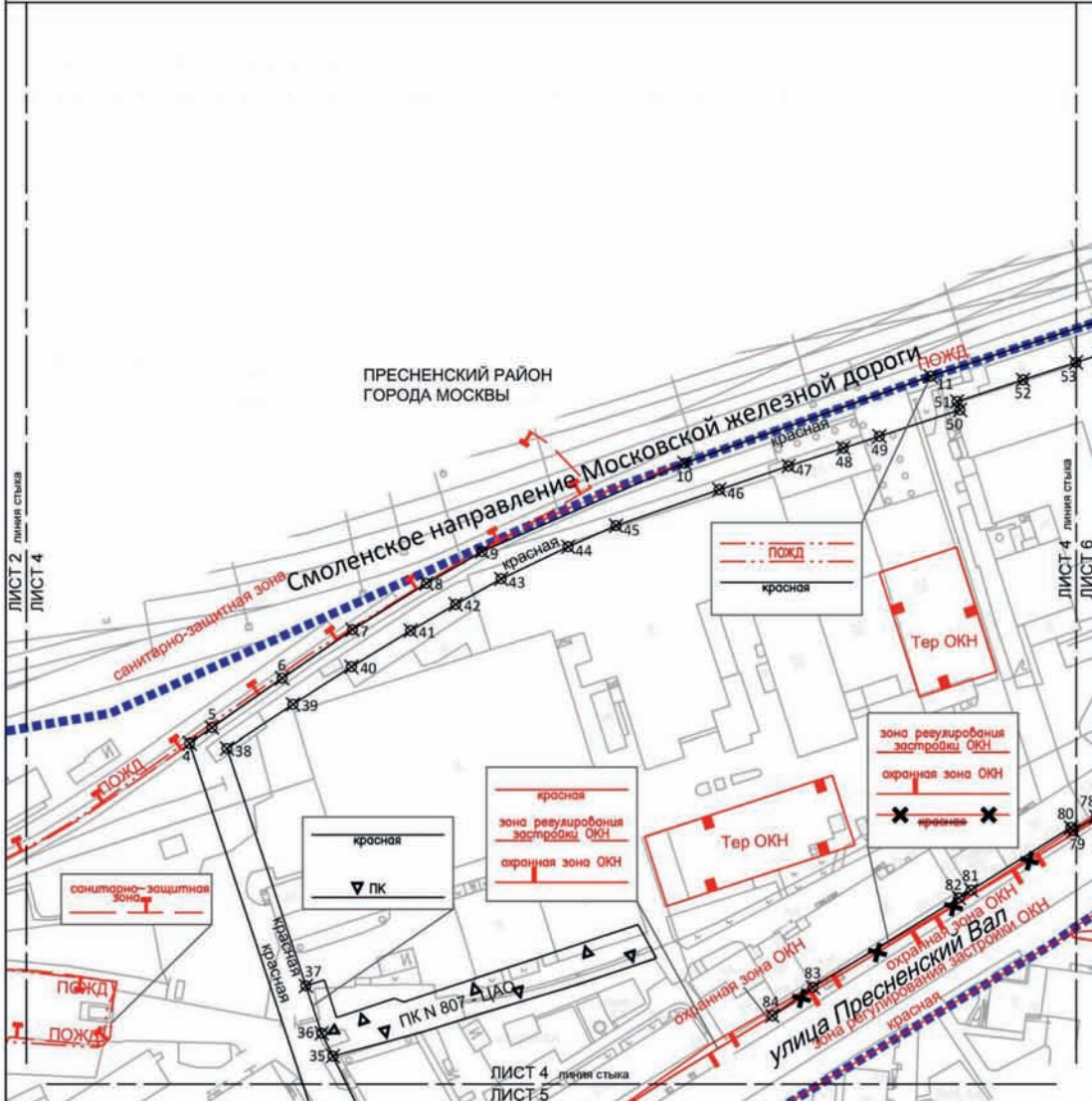
— — — — — ЛИНИИ ГРАДОСТРОИТЕЛЬНОГО РЕГУЛИРОВАНИЯ СУЩЕСТВУЮЩИЕ:

- красная — красные линии улично-дорожной сети
- ПОЖД — границы полос отвода железных дорог
- ▼ ПК — границы объектов природного комплекса города Москвы
- охранная зона ОКН — границы охранных зон объектов культурного наследия
- Тер. ОКН — границы территорий объектов культурного наследия, включенных в единый государственный реестр объектов культурного наследия (памятников истории и культуры) народов Российской Федерации, а также территорий выделенных объектов культурного наследия
- зона регулирования застройки ОКН — границы зон регулирования застройки и хозяйственной деятельности

УСТАНОВЛИВАЕМЫЕ:

- санитарно-защитная зона — границы санитарно-защитных зон (установленных)
- ▼ ПК — границы объектов природного комплекса города Москвы

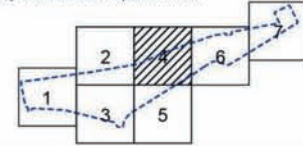




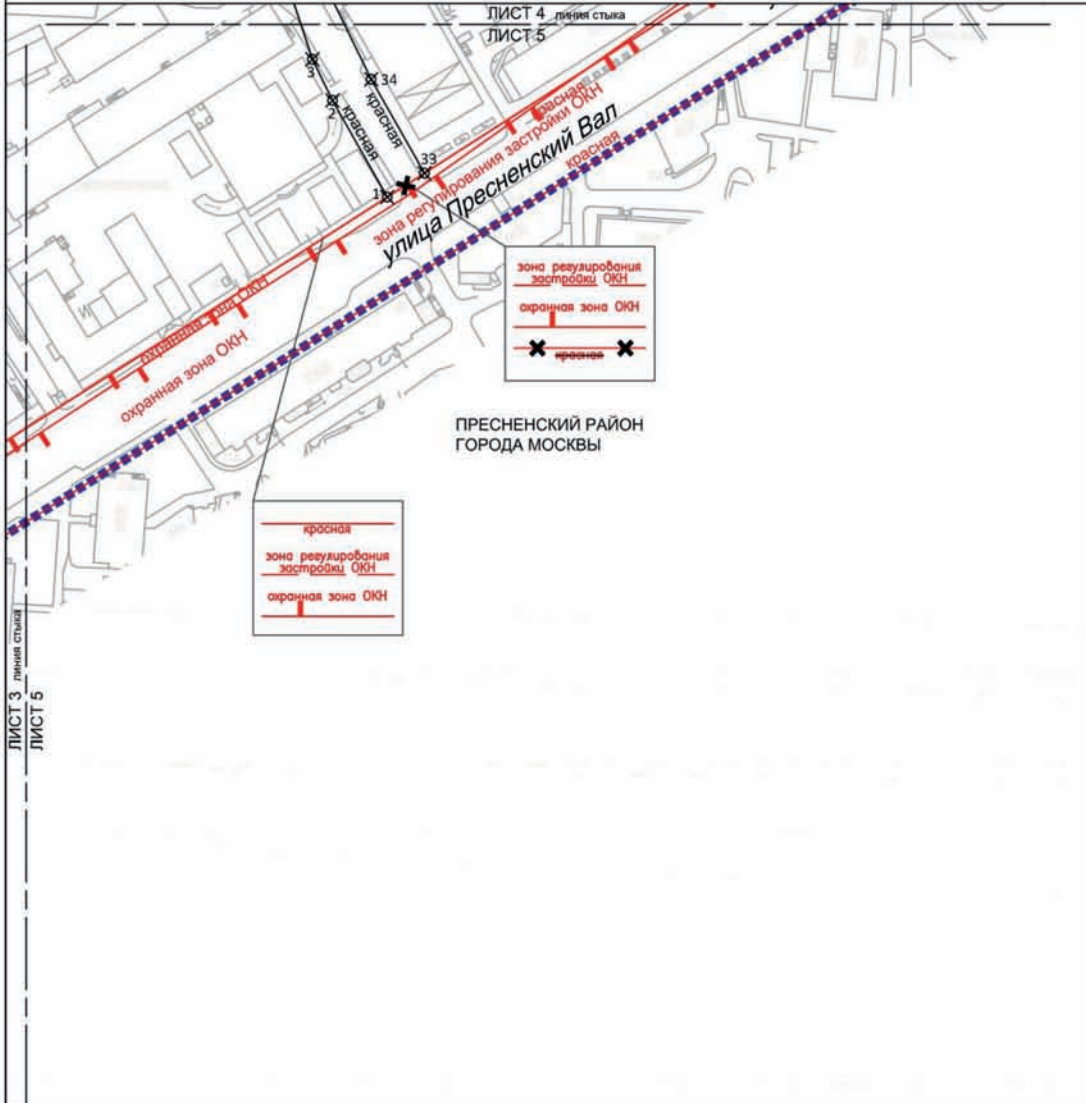
УСЛОВНЫЕ ОБОЗНАЧЕНИЯ:

- ГРАНИЦЫ:**
 ■■■■■■■■■■ подготовка проекта планировки территории
 ———— ЛИНИИ ГРАДОСТРОИТЕЛЬНОГО РЕГУЛИРОВАНИЯ СУЩЕСТВУЮЩИЕ
- красная — красные линии улично-дорожной сети
 — ПОЖД — границы полос отвода железных дорог
 ▼ ПК — границы объектов природного комплекса города Москвы
 санитарно-защитная зона — границы санитарно-защитных зон (установленных)
- охранная зона ОКН — границы охранных зон объектов культурного наследия
 зона регулирования застройки ОКН — границы зон регулирования застройки и хозяйственной деятельности

- Тер ОКН — границы территорий объектов культурного наследия, включенных в единый государственный реестр объектов культурного наследия (памятников истории и культуры) народов Российской Федерации, а также территорий выявленных объектов культурного наследия
- ОТМЕНЯЕМЫЕ:
 ✕ ✕ ✕ — красные линии улично-дорожной сети
- УСТАНАВЛИВАЕМЫЕ:
 — красная — красные линии улично-дорожной сети
 ▼ ПК — границы объектов природного комплекса города Москвы
 №7 — номера характерных точек устанавливаемых красных линий



Масштаб 1:2000
 Пресненский район города Москвы
 Лист 5 из 7



УСЛОВНЫЕ ОБОЗНАЧЕНИЯ:

ГРАНИЦЫ:
 ■■■■■■■■■■ подготовки проекта планировки территории
 ———— ЛИНИИ ГРАДОСТРОИТЕЛЬНОГО РЕГУЛИРОВАНИЯ СУЩЕСТВУЮЩИЕ

УСТАНОВЛИВАЕМЫЕ:

красная ———— красные линии улично-дорожной сети

охранная зона ОКН ———— границы охранных зон объектов культурного наследия

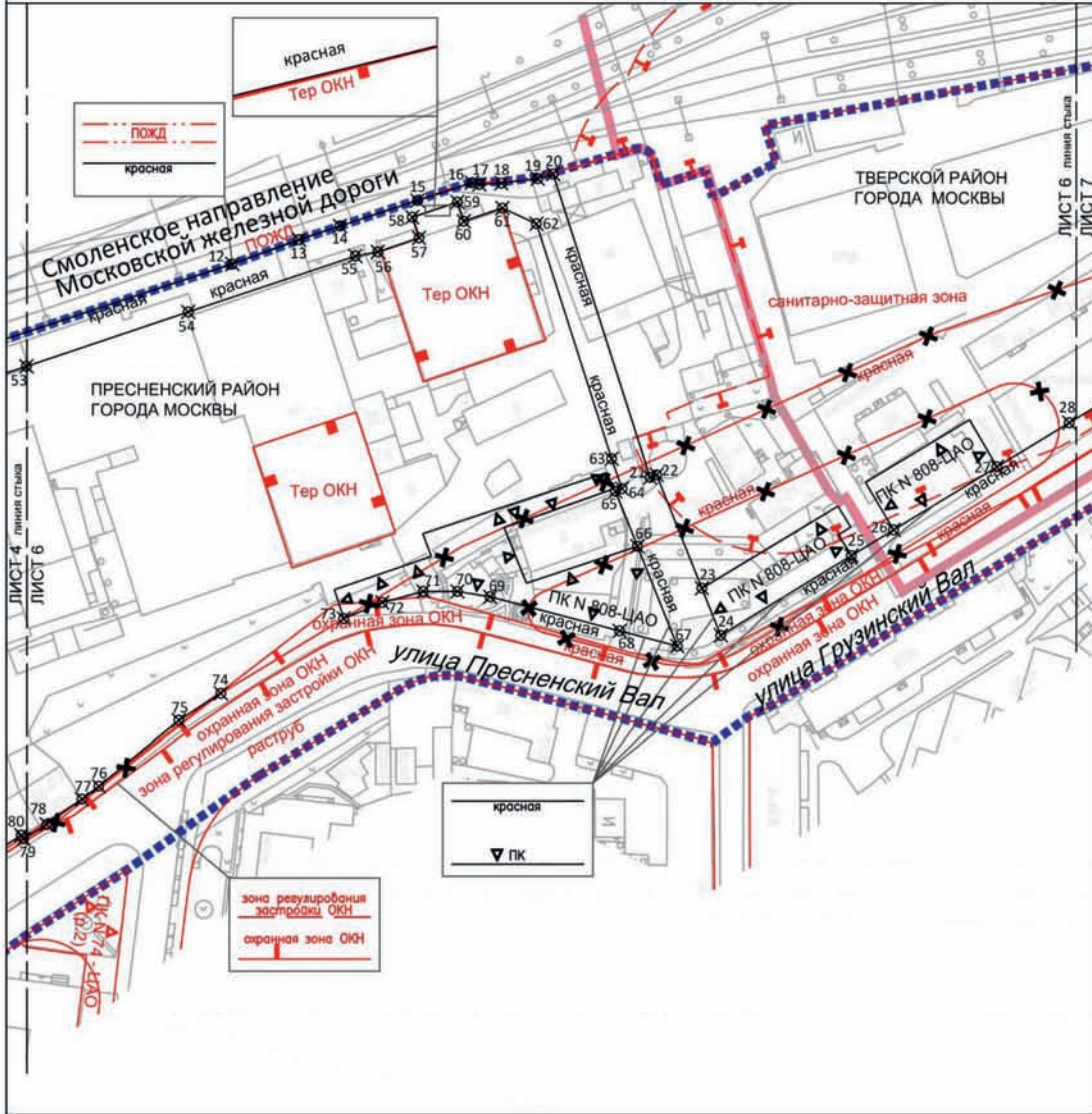
зона регулирования застройки ОКН ———— границы зон регулирования застройки и хозяйственной деятельности

ОТМЕНЯЕМЫЕ:
 — ~~красная~~ — красные линии улично-дорожной сети

УСТАНОВЛИВАЕМЫЕ:
 — красная — красные линии улично-дорожной сети

33 — номера характерных точек устанавливаемых красных линий

Масштаб 1:2000
 Пресненский район города Москвы
 Тверской район города Москвы
 Лист 6 из 7



УСЛОВНЫЕ ОБОЗНАЧЕНИЯ:

ГРАНИЦЫ:

- границы территории подготовки проекта планировки территории
- границы районов города Москвы

ЛИНИИ ГРАДОСТРОИТЕЛЬНОГО РЕГУЛИРОВАНИЯ СУЩЕСТВУЮЩИЕ:

- красная линия — границы красных линий улично-дорожной сети
- ПОЖД — границы полос отвода железных дорог

- ▼ ПК — границы объектов природного комплекса города Москвы

- санитарно-защитная зона — границы санитарно-защитных зон (установленных)

- охраняемая зона ОКН — границы охраняемых зон объектов культурного наследия

- зона регулирования застройки и хозяйственной деятельности ОКН — границы зон регулирования застройки и хозяйственной деятельности

ОТМЕНЯЕМЫЕ:

- красная линия — границы территории объектов культурного наследия, включенных в единый государственный реестр объектов культурного наследия (памятников истории и культуры) народов Российской Федерации, а также территорий выявленных объектов культурного наследия
- красная линия — границы красных линий улично-дорожной сети

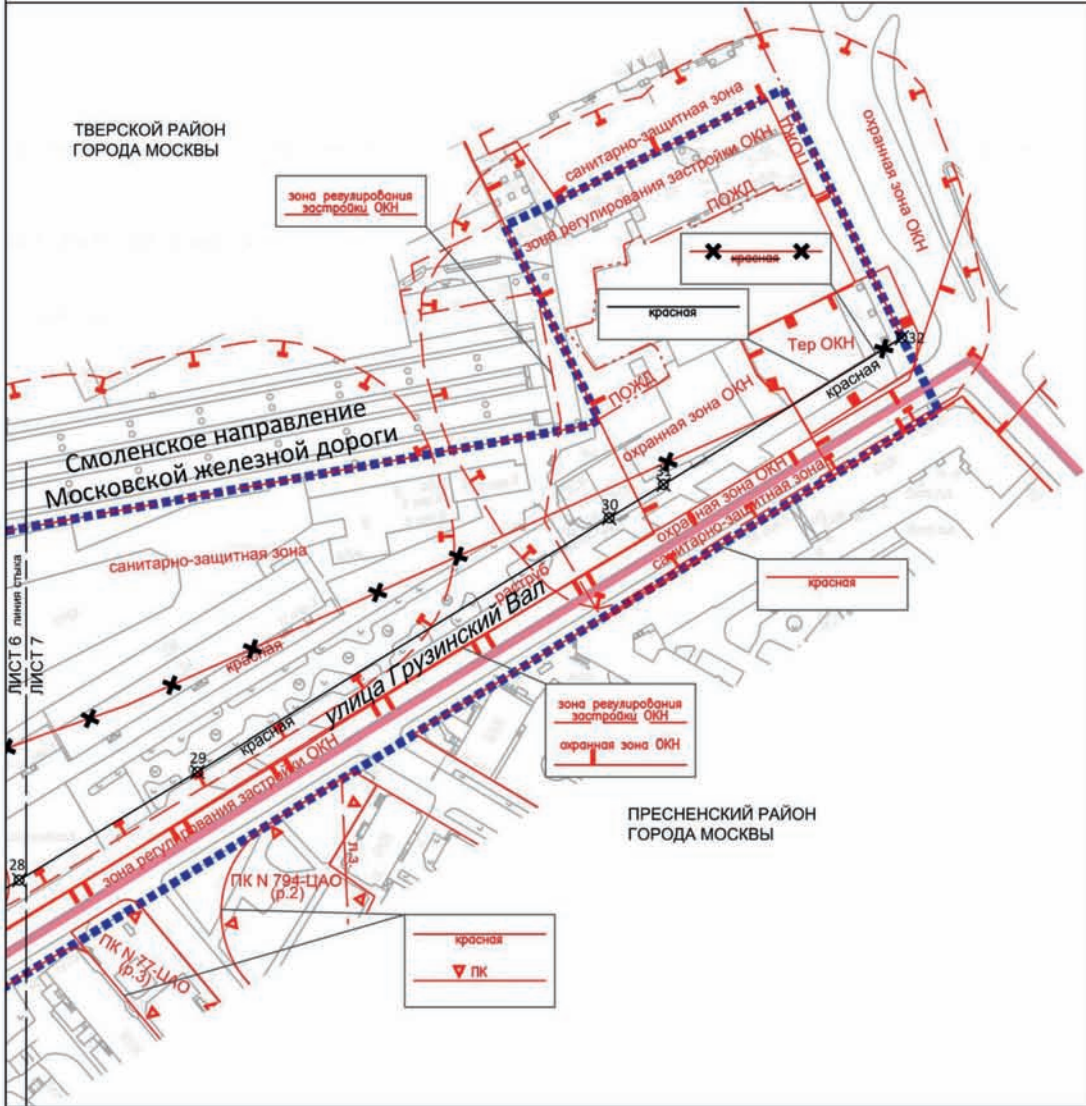
УСТАНОВЛИВАЕМЫЕ:

- красная линия — границы устанавливаемых красных линий улично-дорожной сети
- ▼ ПК — границы устанавливаемых объектов природного комплекса города Москвы

- 70 — номера характерных точек устанавливаемых красных линий



Масштаб 1:2000
 Пресненский район города Москвы
 Тверской район города Москвы
 Лист 7 из 7



УСЛОВНЫЕ ОБОЗНАЧЕНИЯ:

ГРАНИЦЫ:

- подготовки проекта планировки территории
- районов города Москвы

ЛИНИИ ГРАДОСТРОИТЕЛЬНОГО РЕГУЛИРОВАНИЯ СУЩЕСТВУЮЩИЕ:

- красная линия улично-дорожной сети
- линия застройки — границы линий застройки
- ПК — границы объектов природного комплекса города Москвы
- Пожд — границы полос отвода железных дорог
- санитарно-защитная зона — границы санитарно-защитных зон (установленных)
- охранная зона ОКН — границы охранных зон объектов культурного наследия
- зона регулирования застройки ОКН — границы зон регулирования застройки и хозяйственной деятельности

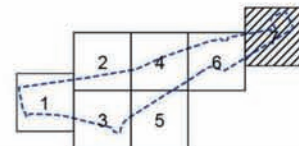
- Тер ОКН — границы территорий объектов культурного наследия, включенных в единый государственный реестр объектов культурного наследия (памятников истории и культуры) народов Российской Федерации, а также территорий выявленных объектов культурного наследия

ОТМЕНЯЕМЫЕ:

- красная — красные линии улично-дорожной сети

УСТАНОВЛИВАЕМЫЕ:

- красная — красные линии улично-дорожной сети
- 29 — номера характерных точек устанавливаемых красных линий



Перечень координат характерных точек устанавливаемых красных линий
(к чертежу «План красных линий»)

№ точки	Координаты точки (Система координат, используемая для ведения Единого государственного реестра недвижимости (МСК-77))	
	X	Y
1	2	3
Устанавливаемые красные линии улично-дорожной сети		
1	4424.87	11594.69
2	4406.18	11627.05
3	4399.33	11640.84
4	4357.02	11766.85
5	4364.59	11772.05
6	4388.41	11788.57
7	4412.29	11804.88
8	4437.33	11820.45
9	4456.20	11831.13
10	4524.82	11860.79
11	4608.27	11889.95
12	4727.38	11928.66
13	4750.03	11936.76
14	4763.89	11941.32
15	4790.21	11949.79
16	4808.62	11955.71
17	4811.18	11955.20
18	4818.63	11955.57
19	4830.98	11957.10
20	4836.20	11958.60
21	4869.11	11857.60
22	4871.31	11858.44
23	4886.67	11820.72
24	4893.06	11805.04
25	4937.38	11831.57
26	4951.70	11840.14
27	4986.74	11861.11
28	5011.31	11875.82
29	5071.97	11912.03

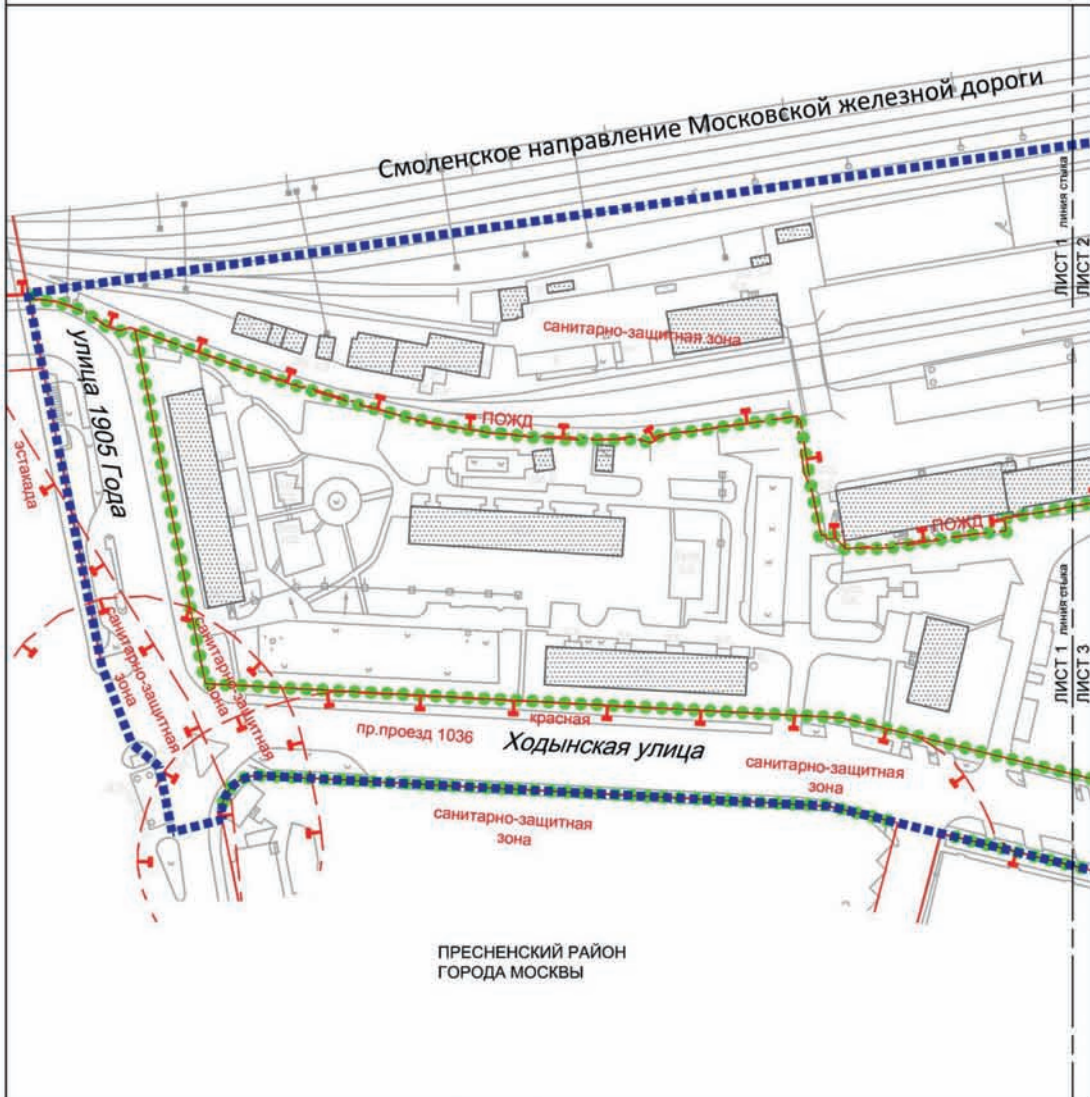
№ точки	Координаты точки (Система координат, используемая для ведения Единого государственного реестра недвижимости (МСК-77))	
	X	Y
1	2	3
Устанавливаемые красные линии улично-дорожной сети		
30	5211.97	11996.95
31	5230.43	12008.15
32	5311.52	12057.33
33	4437.56	11602.70
34	4419.40	11634.15
35	4405.62	11661.92
36	4401.81	11669.59
37	4396.46	11685.52
38	4369.71	11765.20
39	4392.10	11779.83
40	4411.89	11792.43
41	4431.96	11804.57
42	4447.24	11813.39
43	4462.66	11821.95
44	4485.40	11832.73
45	4501.59	11839.80
46	4536.58	11851.89
47	4560.12	11859.83
48	4578.67	11865.85
49	4590.90	11869.81
50	4618.20	11878.68
51	4617.22	11881.51
52	4639.59	11888.78
53	4657.55	11894.60
54	4712.40	11912.70
55	4769.11	11931.29
56	4776.73	11932.71
57	4790.69	11937.35
58	4788.41	11944.26

№ точки	Координаты точки (Система координат, используемая для ведения Единого государственного реестра недвижимости (МСК-77))	
	X	Y
1	2	3
Устанавливаемые красные линии улично-дорожной сети		
59	4803.74	11949.29
60	4805.86	11942.91
61	4818.99	11947.28
62	4830.56	11942.08
63	4856.04	11863.81
64	4859.57	11853.86
65	4857.34	11853.00
66	4864.80	11834.67
67	4878.32	11801.46
68	4858.76	11806.52
69	4814.80	11817.88
70	4803.74	11819.66
71	4792.17	11819.66

№ точки	Координаты точки (Система координат, используемая для ведения Единого государственного реестра недвижимости (МСК-77))	
	X	Y
1	2	3
Устанавливаемые красные линии улично-дорожной сети		
72	4778.25	11815.95
73	4765.16	11810.64
74	4723.50	11785.74
75	4709.23	11776.80
76	4682.10	11755.00
77	4676.38	11750.68
78	4664.44	11742.26
79	4656.58	11737.51
80	4655.82	11738.70
81	4622.03	11717.63
82	4617.87	11715.00
83	4568.34	11684.98
84	4554.60	11675.48

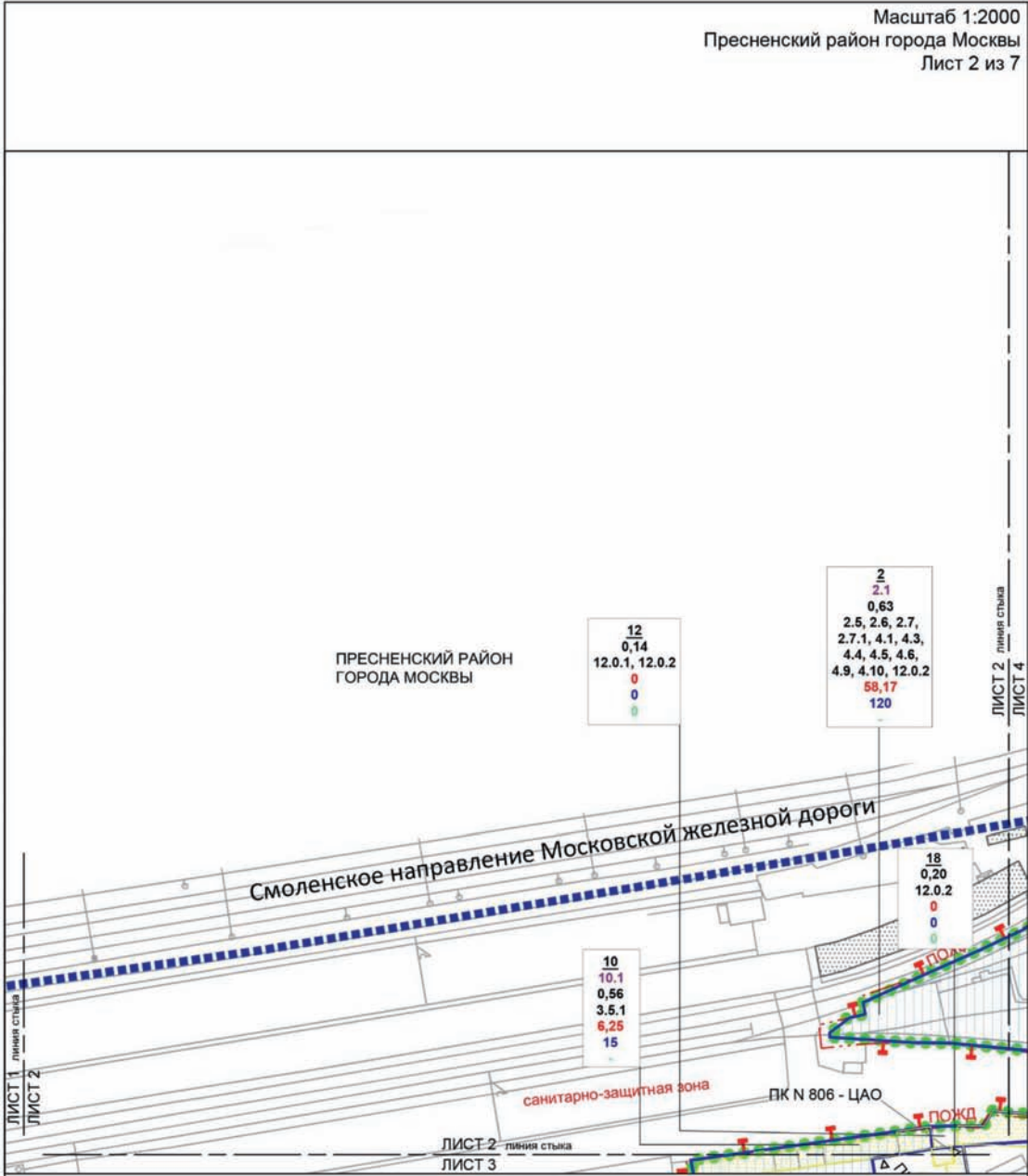
Чертеж "Планировочная организация территории с границами зон планируемого размещения объектов капитального строительства"
 Чертеж 1. "Планировочная организация территории и зоны планируемого размещения объектов капитального строительства"

Масштаб 1:2000
 Пресненский район города Москвы
 Лист 1 из 7



УСЛОВНЫЕ ОБОЗНАЧЕНИЯ:

ГРАНИЦЫ:	
границы подготовки проекта планировки территории	
границы существующих и планируемых элементов планировочной структуры	
ЗАСТРОЙКА:	
существующая	
ЛИНИИ ГРАДОСТРОИТЕЛЬНОГО РЕГУЛИРОВАНИЯ СУЩЕСТВУЮЩИЕ:	
красная линия	красные линии улично-дорожной сети
ПОЖД	границы полос отвода железных дорог
зона сооружений транспорта	границы зон транспортных сооружений
санитарно-защитная зона	границы санитарно-защитных зон (установленных)



ГРАНИЦЫ:

- подготовки проекта планировки территории
- участков территории
- существующих и планируемых элементов планировочной структуры
- зон планируемого размещения объектов капитального строительства

ЗАСТРОЙКА:

- освобождение территории в установленном законом порядке
- существующая

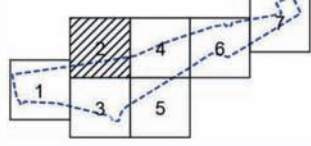
УСЛОВНЫЕ ОБОЗНАЧЕНИЯ:

ЗОНЫ ПЛАНИРУЕМОГО РАЗМЕЩЕНИЯ:

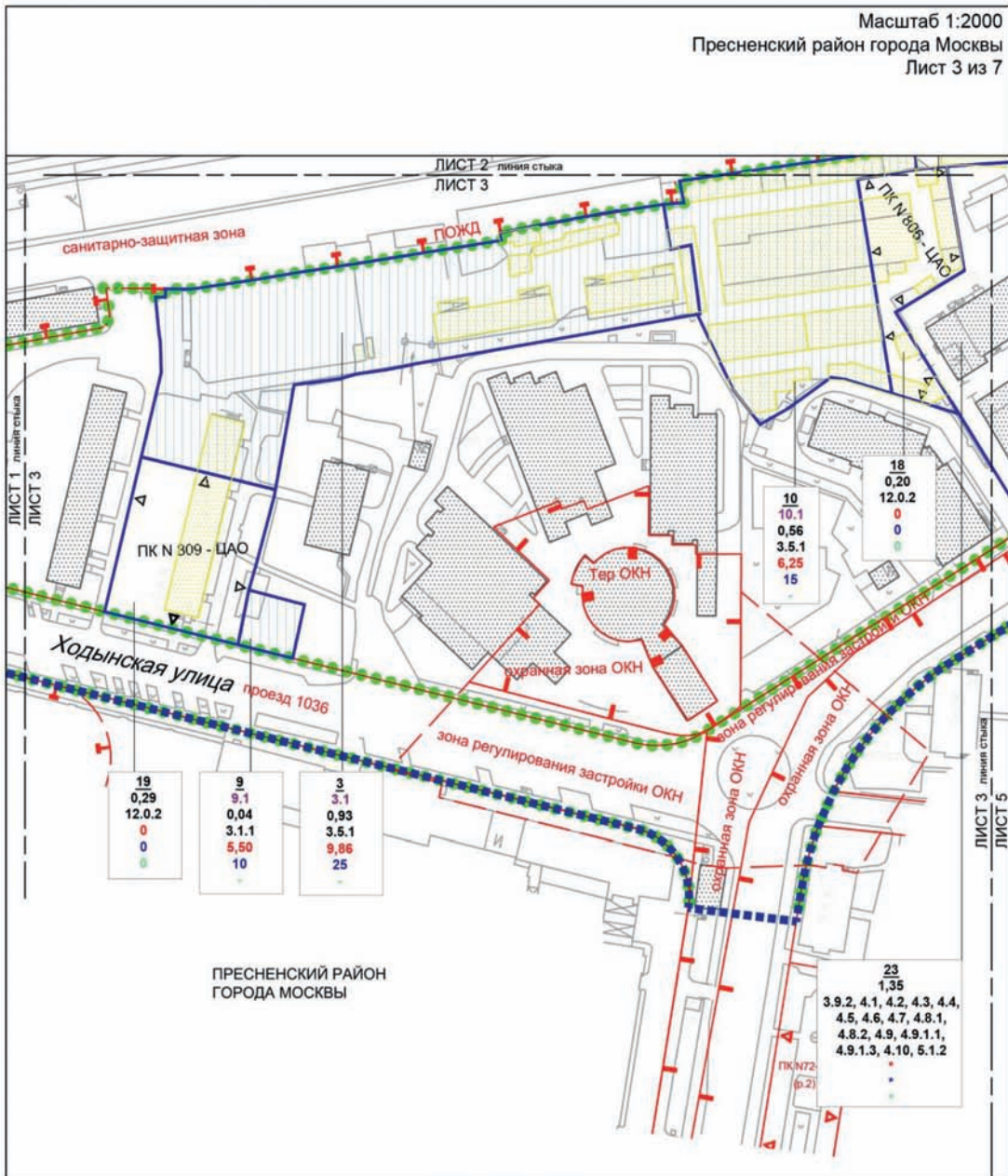
- зоны планируемого размещения объектов капитального строительства
- 10 номер участка территории
- 10.1 номер зоны планируемого размещения объектов капитального строительства
- 0,56 площадь участка территории (га)
- 3.5.1 код вида разрешенного использования земельного участка и объектов капитального строительства
- 6,25 плотность застройки участка (тыс. кв. м/га)
- 15 высота зданий, строений, сооружений (м)
- максимальный процент застройки (%)

УСТАНАВЛИВАЕМЫЕ:

- ГК границы объектов природного комплекса города Москвы



- ЛИНИИ ГРАДОСТРОИТЕЛЬНОГО РЕГУЛИРОВАНИЯ СУЩЕСТВУЮЩИЕ:**
- ПОЖД границы полос отвода железных дорог
 - санитарно-защитная зона границы санитарно-защитных зон (установленных)



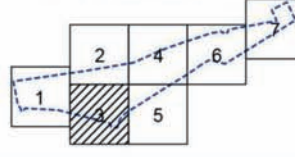
ПРЕСНЕНСКИЙ РАЙОН
ГОРОДА МОСКВЫ

ГРАНИЦЫ:

- подготовка проекта планировки территории
- участки территории
- существующих и планируемых элементов планировочной структуры
- зон планируемого размещения объектов капитального строительства

ЗАСТРОЙКА:

- освобождение территории в установленном законом порядке
- существующая



УСЛОВНЫЕ ОБОЗНАЧЕНИЯ:

ЗОНЫ ПЛАНИРУЕМОГО РАЗМЕЩЕНИЯ:

- зоны планируемого размещения объектов капитального строительства
- 10** номер участка территории
- 10.1** номер зоны планируемого размещения объектов капитального строительства
- 0,56** площадь участка территории (га)
- 3.5.1** код вида разрешенного использования земельного участка и объектов капитального строительства
- 6,25** плотность застройки участка (тыс кв.м/га)
- 15** высота зданий, строений, сооружений (м)
- максимальный процент застройки (%)**

ЛИНИИ ГРАДОСТРОИТЕЛЬНОГО РЕГУЛИРОВАНИЯ СУЩЕСТВУЮЩИЕ:

- красные линии улично-дорожной сети
- границы полос отвода железных дорог
- границы объектов природного комплекса города Москвы

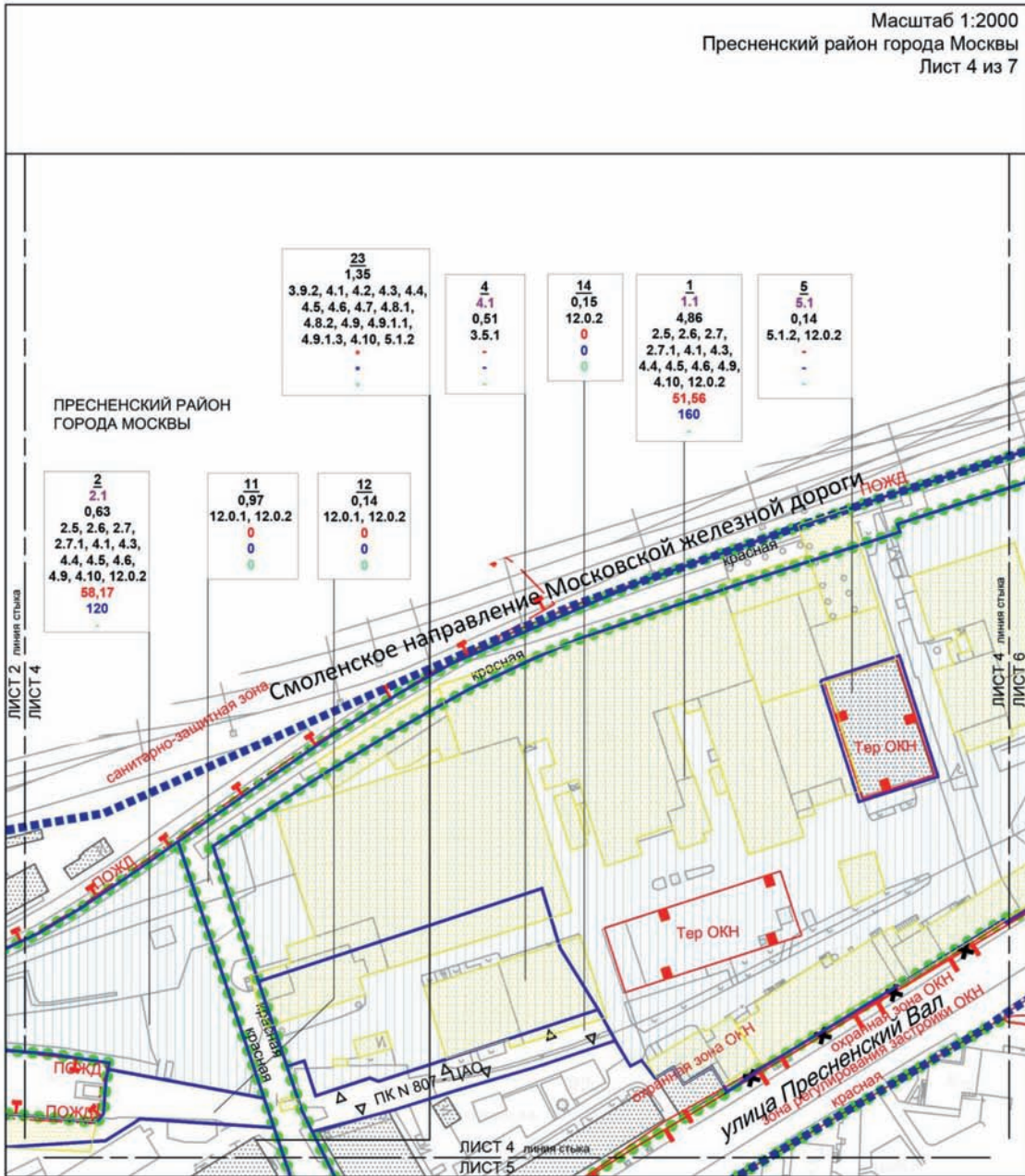
охранная зона ОКН границы охранных зон объектов культурного наследия

- Тер. ОКН границы территорий объектов культурного наследия, включенных в единый государственный реестр объектов культурного наследия (памятников истории и культуры) народов Российской Федерации, а также территорий выделенных объектов культурного наследия
- зона регулирования застройки ОКН границы зон регулирования застройки и хозяйственной деятельности
- санитарно-защитная зона границы санитарно-защитных зон (установленных)

УСТАНОВЛИВАЕМЫЕ:

- границы объектов природного комплекса города Москвы

Масштаб 1:2000
Пресненский район города Москвы
Лист 4 из 7



ГРАНИЦЫ:

- подготовки проекта планировки территории участков территории
- существующих и планируемых элементов планировочной структуры
- зон планируемого размещения объектов капитального строительства

ЗАСТРОЙКА:

- освобождение территории в установленном законом порядке
- существующая

УСЛОВНЫЕ ОБОЗНАЧЕНИЯ:

ЗОНЫ ПЛАНИРУЕМОГО РАЗМЕЩЕНИЯ:

- зоны планируемого размещения объектов капитального строительства

2 номер участка территории

2.1 номер зоны планируемого размещения объектов капитального строительства

0,63 площадь участка территории (га)

4.1 код вида разрешенного использования земельного участка и объектов капитального строительства

58,17 плотность застройки участка (тыс. кв. м/га)

120 высота зданий, строений, сооружений (м)

120 максимальный процент застройки (%)

ЛИНИИ ГРАДОСТРОИТЕЛЬНОГО РЕГУЛИРОВАНИЯ СУЩЕСТВУЮЩИЕ:

- красная — красные линии улично-дорожной сети
- пожж — границы полос отвода железных дорог
- ПК — границы объектов природного комплекса города Москвы

санитарно-защитная зона — границы санитарно-защитных зон (установленных)

окраинная зона ОКН — границы охранных зон объектов культурного наследия

зона регулирования застройки ОКН — границы зон регулирования застройки и хозяйственной деятельности

Тер. ОКН — границы территорий объектов культурного наследия, включенных в единый государственный реестр объектов культурного наследия (памятников истории и культуры) народов Российской Федерации, а также территорий выявленных объектов культурного наследия

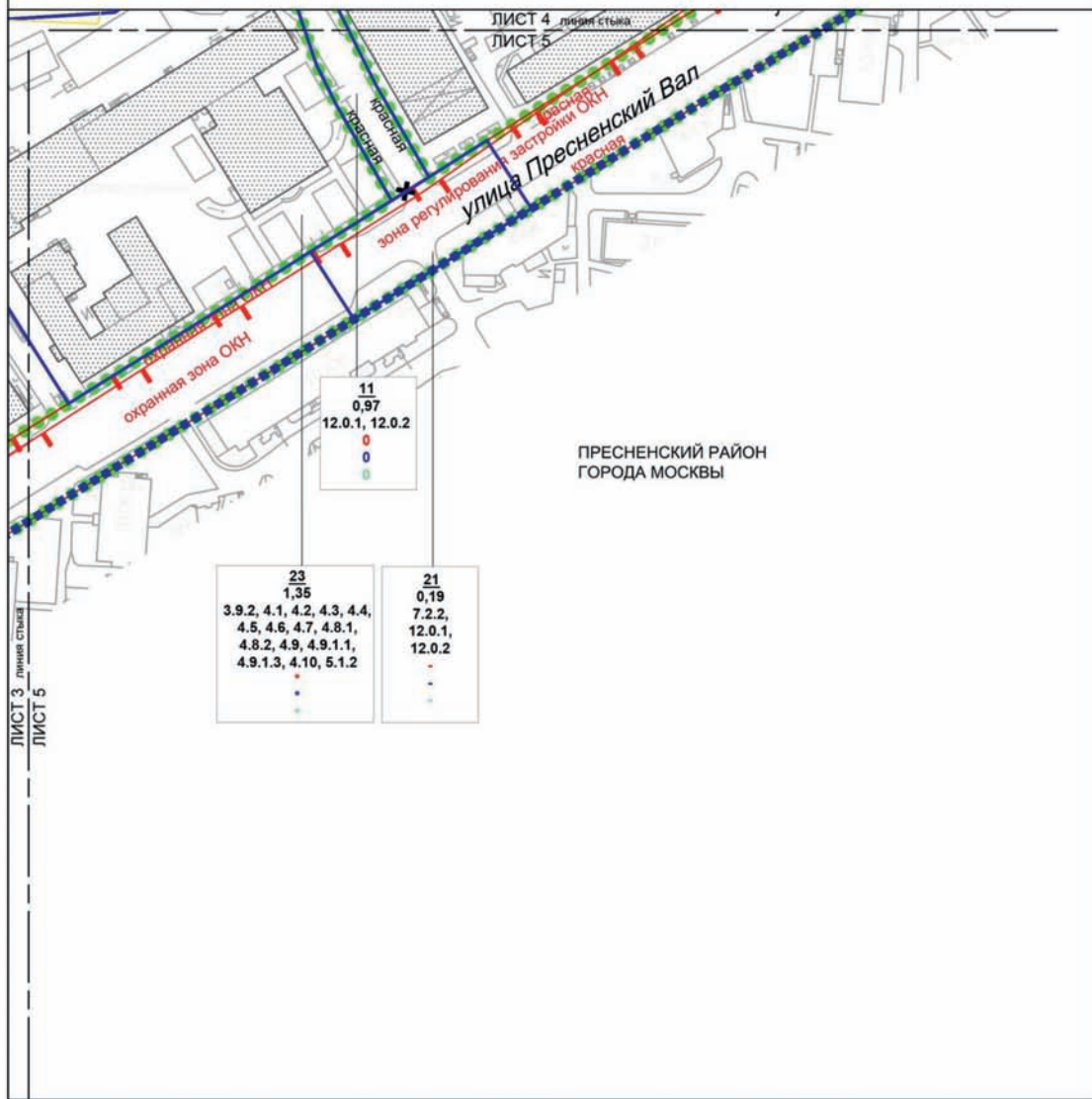
ОТМЕНЯЕМЫЕ:

- красная — красные линии улично-дорожной сети


УСТАНОВЛИВАЕМЫЕ:

- красная — красные линии улично-дорожной сети
- ПК — границы объектов природного комплекса города Москвы

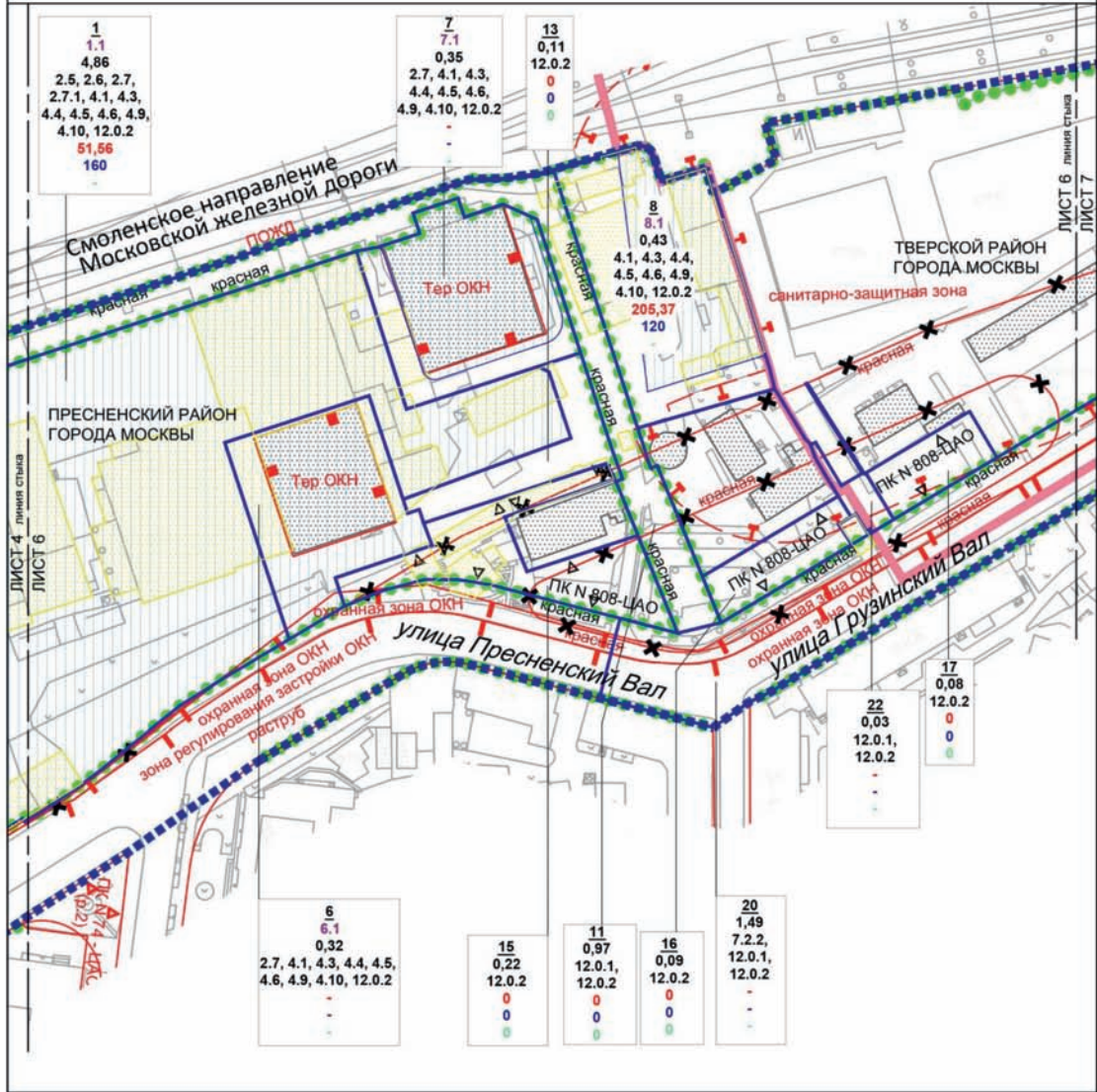
Масштаб 1:2000
 Пресненский район города Москвы
 Лист 5 из 7



УСЛОВНЫЕ ОБОЗНАЧЕНИЯ:

- ГРАНИЦЫ:**
- подготовки проекта планировки территории
 - участков территории
 - существующих и планируемых элементов планировочной структуры
- ЗАСТРОЙКА:**
- освобождение территории в установленном законом порядке
 - существующая
- УСЛОВНЫЕ ОБОЗНАЧЕНИЯ:**
- 21** номер участка территории
 - 0,19** площадь участка территории (га)
 - 7.2.2** код вида разрешенного использования земельного участка и объектов капитального строительства
 - плотность застройки участка (тыс кв. м/га)
 - высота зданий, строений, сооружений (м)
 - максимальный процент застройки (%)
- ЛИНИИ ГРАДОСТРОИТЕЛЬНОГО РЕГУЛИРОВАНИЯ СУЩЕСТВУЮЩИЕ:**
- красная красные линии улично-дорожной сети
 - охранная зона ОКН границы охранных зон объектов культурного наследия
 - зона регулирования застройки ОКН границы зон регулирования застройки и хозяйственной деятельности
- ОТМЕНЯЕМЫЕ:**
- красная красные линии улично-дорожной сети
- УСТАНОВЛИВАЕМЫЕ:**
- красная красные линии улично-дорожной сети
- 

Масштаб 1:2000
 Пресненский район города Москвы
 Тверской район города Москвы
 Лист 6 из 7



ГРАНИЦЫ:

- подготовки проекта планировки территории районов города Москвы
- участков территории существующих и планируемых элементов планировочной структуры
- зон планируемого размещения объектов капитального строительства
- освобождение территории в установленном законом порядке
- существующая



УСЛОВНЫЕ ОБОЗНАЧЕНИЯ:

ЗОНЫ ПЛАНИРУЕМОГО РАЗМЕЩЕНИЯ:

- 1 номер участка территории
- 1.1 номер зоны планируемого размещения объектов капитального строительства
- 4,86 площадь участка территории (га)
- 2.5 код вида разрешенного использования земельного участка и объектов капитального строительства
- 51,56 плотность застройки участка (тыс. кв. м/га)
- 160 высота зданий, строений, сооружений (м)
- максимальный процент застройки (%)

- ЛИНИИ ГРАДОСТРОИТЕЛЬНОГО РЕГУЛИРОВАНИЯ СУЩЕСТВУЮЩИЕ:**
- красная границы полос отвода железных дорог
 - ПОЖД границы полос отвода железных дорог
 - ПК границы объектов природного комплекса города Москвы

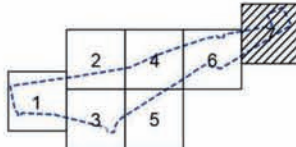
- санитарно-защитная границы санитарно-защитных зон (установленных)
- охранный зона ОКН границы охранных зон объектов культурного наследия
- зона регулирования застройки ОКН границы зон регулирования застройки и хозяйственной деятельности
- Тер. ОКН границы территорий объектов культурного наследия, включенных в единый государственный реестр объектов культурного наследия (памятников истории и культуры) народов Российской Федерации, а также территорий выделенных объектов культурного наследия
- ОТМЕНЯЕМЫЕ:**
- красная границы объектов природного комплекса города Москвы
- УСТАНОВЛИВАЕМЫЕ:**
- красная границы объектов природного комплекса города Москвы
- ПК границы объектов природного комплекса города Москвы

Масштаб 1:2000
 Пресненский район города Москвы
 Тверской район города Москвы
 Лист 7 из 7



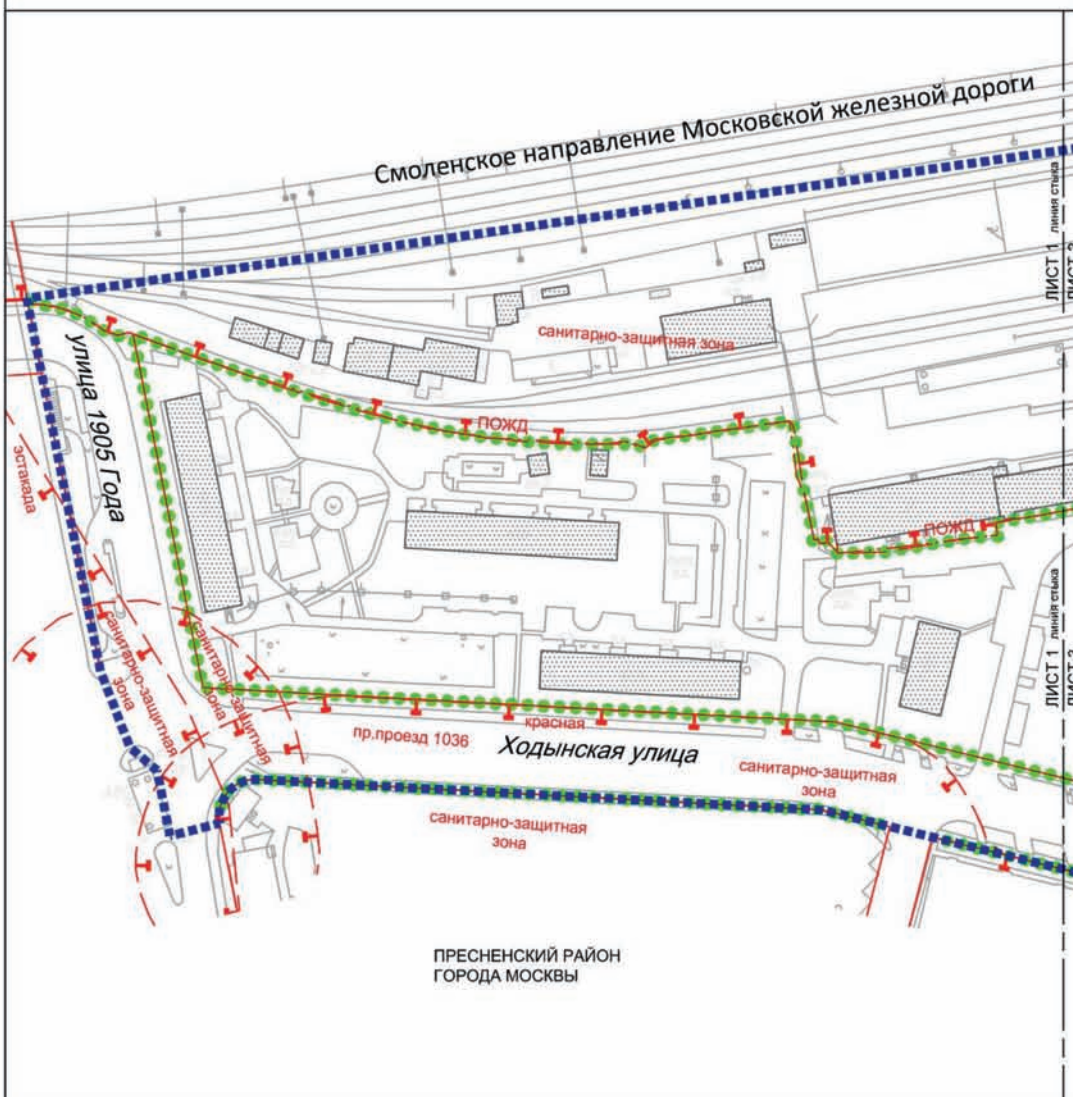
УСЛОВНЫЕ ОБОЗНАЧЕНИЯ:

<p>ГРАНИЦЫ:</p> <ul style="list-style-type: none"> подготовка проекта планировки территории районов города Москвы участков территории существующих и планируемых элементов планировочной структуры <p>ЗАСТРОЙКА:</p> <ul style="list-style-type: none"> освобождение территории в установленном законом порядке существующая 	<p>20 номер участка территории</p> <p>1,49 площадь участка территории (га)</p> <p>7.2.2 код вида разрешенного использования земельного участка и объектов капитального строительства</p> <ul style="list-style-type: none"> - плотность застройки участка (тыс. кв. м/га) - высота зданий, строений, сооружений (м) - максимальный процент застройки (%) <p>ЛИНИИ ГРАДОСТРОИТЕЛЬНОГО РЕГУЛИРОВАНИЯ СУЩЕСТВУЮЩИЕ:</p> <ul style="list-style-type: none"> красная линия улично-дорожной сети линия застройки ПК ПОЖД санитарно-защитная зона 	<p> охранная зона ОКН</p> <p> зона регулирования застройки ОКН</p> <p> Тер. ОКН</p> <p>ОТМЕНЯЕМЫЕ:</p> <ul style="list-style-type: none"> красная линия улично-дорожной сети <p>УСТАНОВЛИВАЕМЫЕ:</p> <ul style="list-style-type: none"> красная линия улично-дорожной сети
--	---	--



Чертеж "Планировочная организация территории с границами зон планируемого размещения объектов капитального строительства"
Чертеж 2. "Планировочная организация территории с границами зон планируемого размещения линейных объектов транспортной и инженерной инфраструктуры"

Масштаб 1:2000
Пресненский район города Москвы
Лист 1 из 7



ГРАНИЦЫ:

- подготовки проекта планировки территории
- существующих и планируемых элементов планировочной структуры

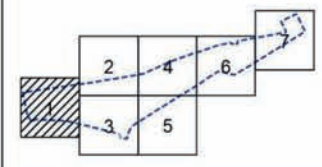
ЗАСТРОЙКА:

- ▨ существующая

УСЛОВНЫЕ ОБОЗНАЧЕНИЯ:

ЛИНИИ ГРАДОСТРОИТЕЛЬНОГО РЕГУЛИРОВАНИЯ СУЩЕСТВУЮЩИЕ:

- красная — красные линии улично-дорожной сети
- ПОЖД — границы полос отвода железных дорог
- зона сооружений транспорта — границы зон транспортных сооружений
- санитарно-защитная зона — границы санитарно-защитных зон (установленных)



Масштаб 1:2000
 Пресненский район города Москвы
 Лист 2 из 7

ПРЕСНЕНСКИЙ РАЙОН
 ГОРОДА МОСКВЫ

Смоленское направление Московской железной дороги



УСЛОВНЫЕ ОБОЗНАЧЕНИЯ:

ГРАНИЦЫ:

- подготовка проекта планировки территории участков территории
- существующих и планируемых элементов планировочной структуры

ЗАСТРОЙКА:

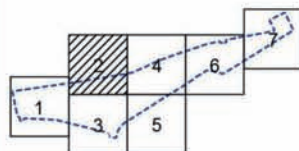
- освобождение территории в установленном законом порядке
- существующая

ЛИНИИ ГРАДОСТРОИТЕЛЬНОГО РЕГУЛИРОВАНИЯ СУЩЕСТВУЮЩИЕ:

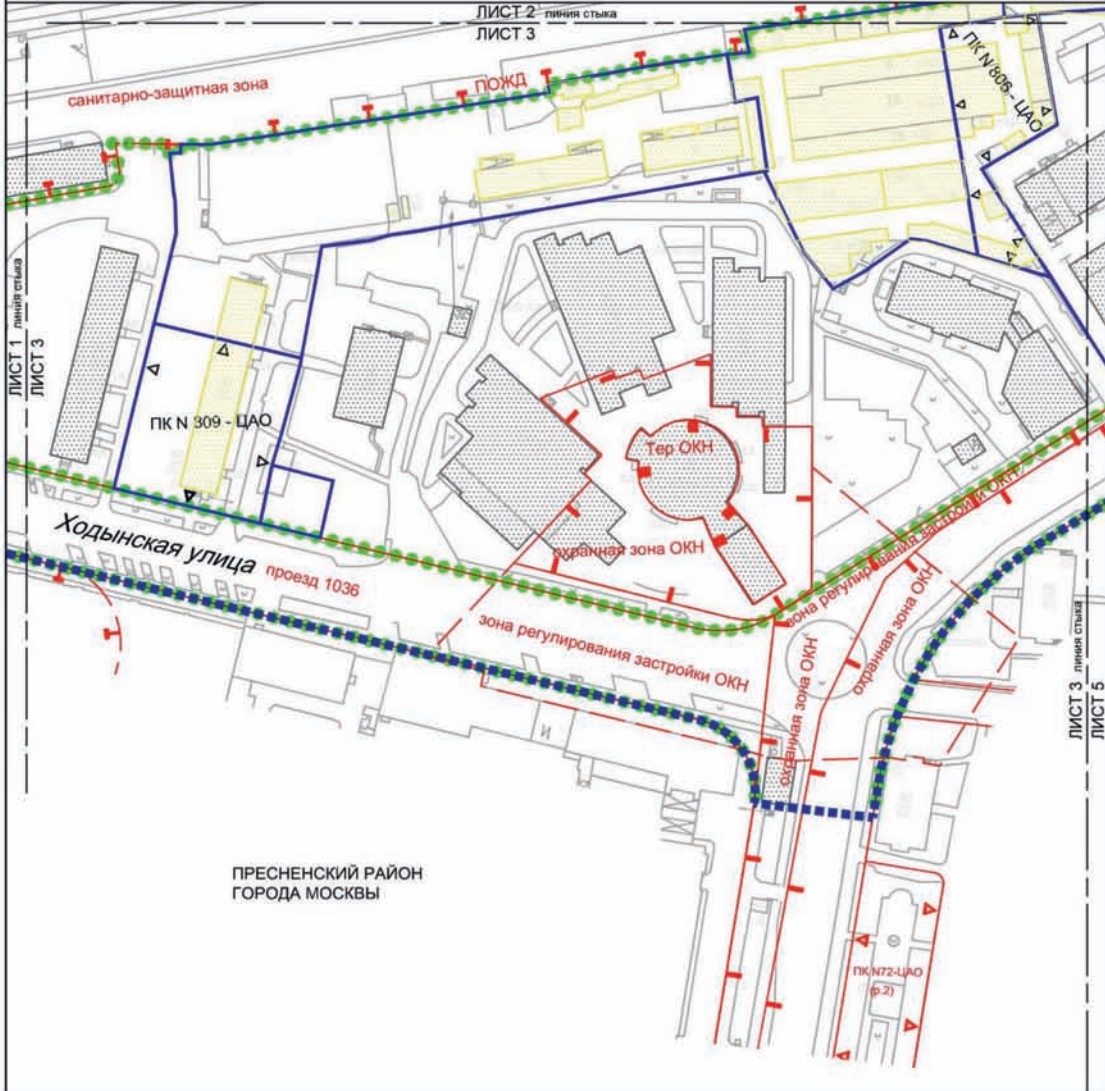
- границы полос отвода железных дорог
- санитарно-защитная зона границы санитарно-защитных зон (установленных)

УСТАНОВЛИВАЕМЫЕ:

- ПК границы объектов природного комплекса города Москвы



Масштаб 1:2000
Пресненский район города Москвы
Лист 3 из 7



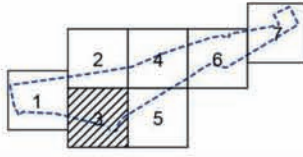
ПРЕСНЕНСКИЙ РАЙОН
ГОРОДА МОСКВЫ

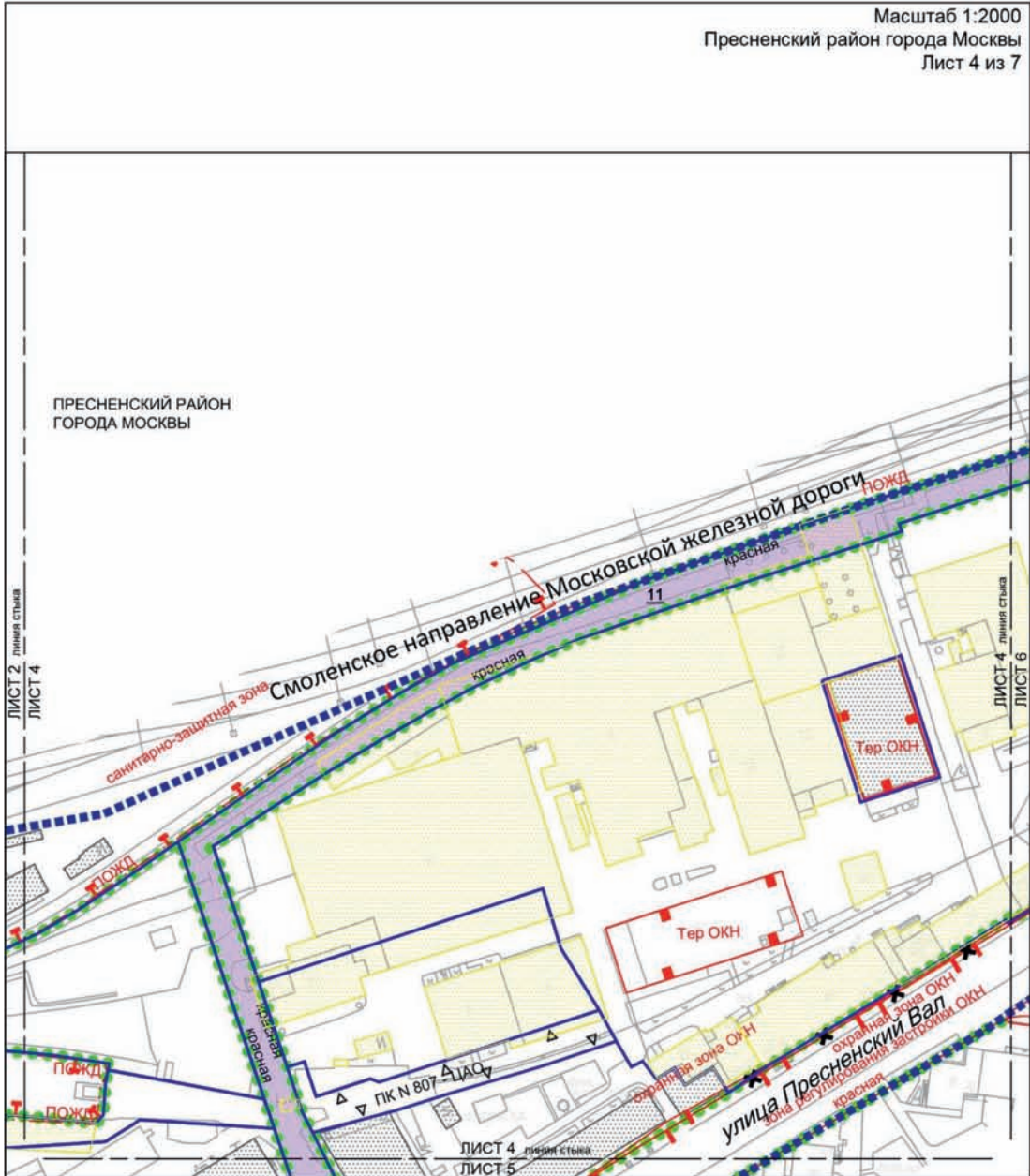
УСЛОВНЫЕ ОБОЗНАЧЕНИЯ:

- ГРАНИЦЫ:**
- подготовка проекта планировки территории
 - участков территории
 - существующих и планируемых элементов планировочной структуры
- ЗАСТРОЙКА:**
- освобождение территории в установленном законом порядке
 - существующая

- ЛИНИИ ГРАДОСТРОИТЕЛЬНОГО РЕГУЛИРОВАНИЯ СУЩЕСТВУЮЩИЕ:**
- красная линия — красные линии, обозначающие границы территорий общего пользования улично-дорожной сети города Москвы
 - ПОЖД — границы полос отвода железных дорог
 - ПК — границы объектов природного комплекса города Москвы
 - охраняемая зона ОКН — границы охранных зон объектов культурного наследия
 - Тер. ОКН — границы территорий объектов культурного наследия, включенных в единый государственный реестр объектов культурного наследия (памятников истории и культуры) народов Российской Федерации, а также территорий выявленных объектов культурного наследия

- УСТАНАВЛИВАЕМЫЕ:**
- зона регулирования застройки ОКН — границы зон регулирования застройки и хозяйственной деятельности
 - санитарно-защитная зона — границы санитарно-защитных зон (установленных)
 - ПК — границы объектов природного комплекса города Москвы





ГРАНИЦЫ:

- подготовки проекта планировки территории участков территории
- существующих и планируемых элементов планировочной структуры
- зон планируемого размещения линейных объектов

ЗАСТРОЙКА:

- освобождена территории в установленном законом порядке
- существующая

УСЛОВНЫЕ ОБОЗНАЧЕНИЯ:

ЗОНЫ ПЛАНИРУЕМОГО РАЗМЕЩЕНИЯ:

- зоны планируемого размещения линейных объектов транспортной инфраструктуры
- 11 номер участка территории

ЛИНИИ ГРАДОСТРОИТЕЛЬНОГО РЕГУЛИРОВАНИЯ СУЩЕСТВУЮЩИЕ:

- красная — красные линии улично-дорожной сети
- ПОЖД — границы полос отвода железных дорог
- ПК — границы объектов природного комплекса города Москвы
- санитарно-защитная зона — границы санитарно-защитных зон (установленных)

охранная зона ОКН

границы охранных зон объектов культурного наследия

зона регулирования застройки ОКН

границы зон регулирования застройки и хозяйственной деятельности

Тер. ОКН

границы территорий объектов культурного наследия, включенных в единый государственный реестр объектов культурного наследия (памятников истории и культуры) народов Российской Федерации, а также территорий выявленных объектов культурного наследия

ОТМЕНЯЕМЫЕ:

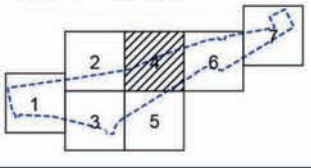
красная — красные линии улично-дорожной сети

УСТАНОВЛИВАЕМЫЕ:

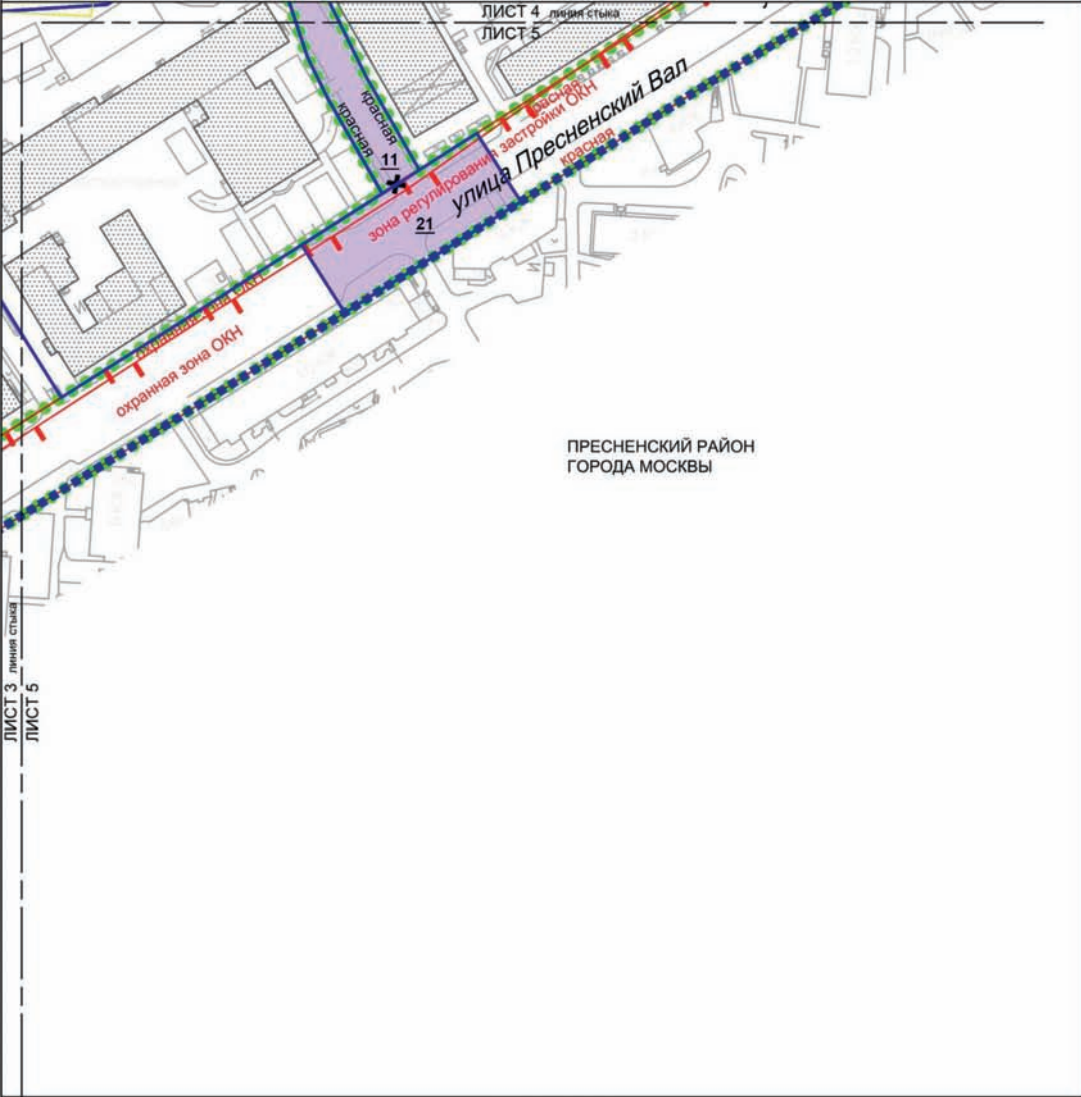
красная — красные линии улично-дорожной сети

ПК

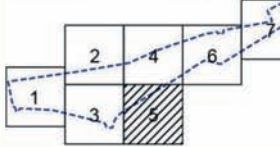
границы объектов природного комплекса города Москвы



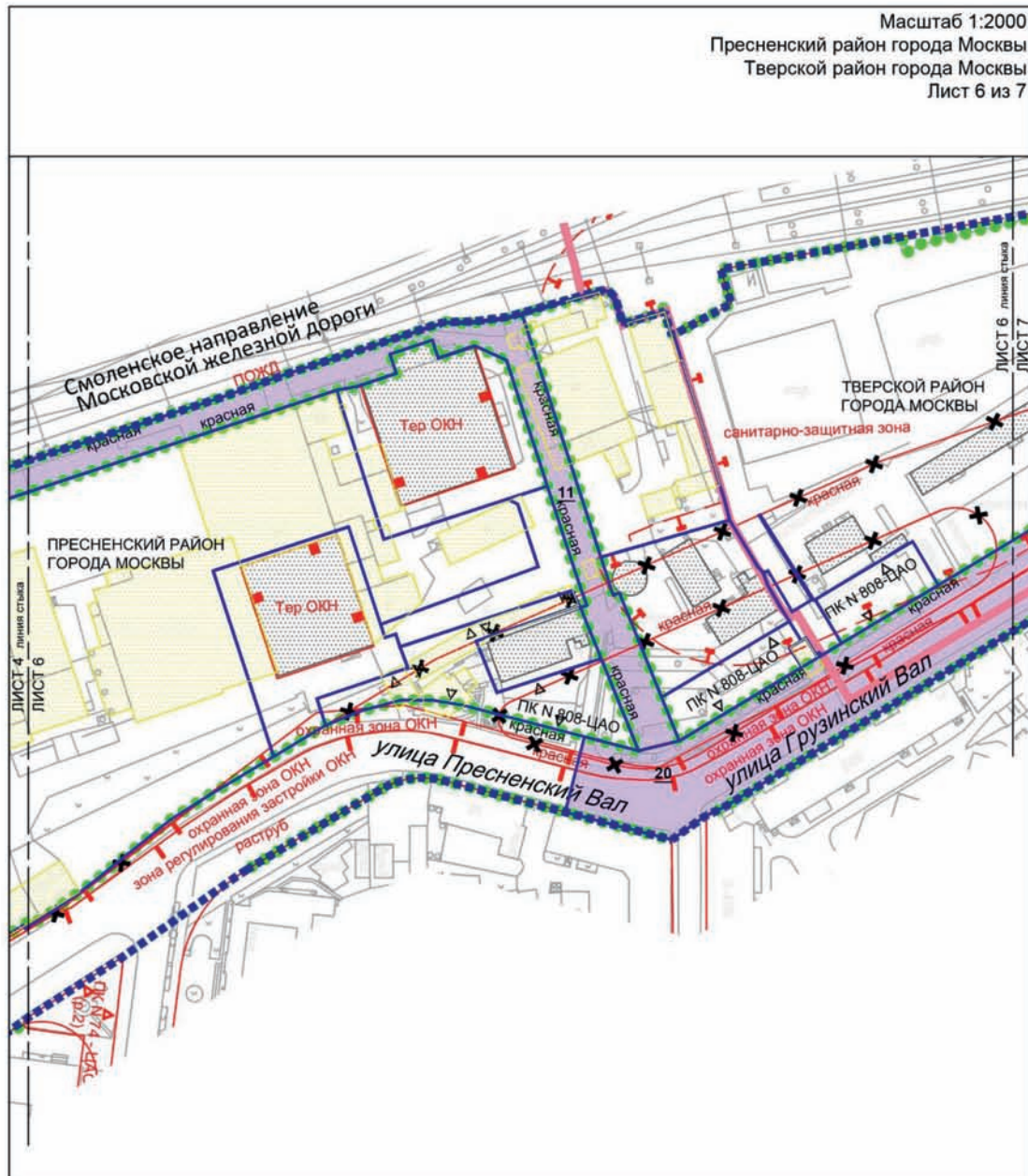
Масштаб 1:2000
 Пресненский район города Москвы
 Лист 5 из 7



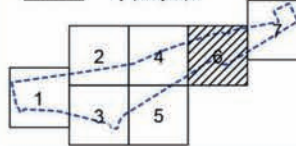
ПРЕСНЕНСКИЙ РАЙОН
 ГОРОДА МОСКВЫ

<p>ГРАНИЦЫ:</p> <ul style="list-style-type: none"> ■■■■■■■■■■ подготовка проекта планировки территории ■■■■■■■■■■ участков территории ●●●●●●●● существующих и планируемых элементов планировочной структуры — зон планируемого размещения линейных объектов 	<p>УСЛОВНЫЕ ОБОЗНАЧЕНИЯ:</p> <p>ЗОНЫ ПЛАНИРУЕМОГО РАЗМЕЩЕНИЯ:</p> <ul style="list-style-type: none"> ■ зоны планируемого размещения линейных объектов транспортной инфраструктуры 21 номер участка территории 	<p>ОТМЕНЯЕМЫЕ:</p> <ul style="list-style-type: none"> ✖ красная ✖ красные линии улично-дорожной сети <p>УСТАНОВЛИВАЕМЫЕ:</p> <ul style="list-style-type: none"> — красная красные линии улично-дорожной сети
<p>ЗАСТРОЙКА:</p> <ul style="list-style-type: none"> ■ освобождение территории в установленном законом порядке ■ существующая 	<p>ЛИНИИ ГРАДОСТРОИТЕЛЬНОГО РЕГУЛИРОВАНИЯ СУЩЕСТВУЮЩИЕ:</p> <ul style="list-style-type: none"> — красная красные линии улично-дорожной сети — охранная зона ОКН границы охранных зон объектов культурного наследия — зона регулирования застройки ОКН границы зон регулирования застройки и хозяйственной деятельности 	

Масштаб 1:2000
 Пресненский район города Москвы
 Тверской район города Москвы
 Лист 6 из 7



ГРАНИЦЫ:		УСЛОВНЫЕ ОБОЗНАЧЕНИЯ:		УСЛОВНЫЕ ОБОЗНАЧЕНИЯ:	
	подготовки проекта планировки территории районов города Москвы		зоны планируемого размещения линейных объектов транспортной инфраструктуры		санитарно-защитная зона
	участков территории существующих и планируемых элементов планировочной структуры		номер участка территории		охранная зона ОКН
	зон планируемого размещения линейных объектов				зона регулирования застройки ОКН
	освобождение территории в установленном законом порядке				Тер. ОКН
	существующая				ОТМЕНЯЕМЫЕ:
			красная линия улично-дорожной сети		красные линии улично-дорожной сети
			ПОЖД		ПК
			ПК		УСТАНОВЛИВАЕМЫЕ:
			красная		красные линии улично-дорожной сети
			ПК		ПК
			ПК		границы объектов природного комплекса города Москвы



Масштаб 1:2000
 Пресненский район города Москвы
 Тверской район города Москвы
 Лист 7 из 7



ГРАНИЦЫ:		УСЛОВНЫЕ ОБОЗНАЧЕНИЯ:		
	подготовки проекта планировки территории		зоны планируемого размещения линейных объектов транспортной инфраструктуры	
	районов города Москвы		номер участка территории	
	участков территории существующих и планируемых элементов планировочной структуры		красная — красные линии улично-дорожной сети	
	санитарно-защитная зона		линия застройки — границы линий застройки	
	зон планируемого размещения линейных объектов		ПК — границы объектов природного комплекса города Москвы	
	освобождение территории в установленном законом порядке		ПОЖД — границы полос отвода железных дорог	
	существующая застройка		санитарно-защитная зона — границы санитарно-защитных зон (установленных)	
			охранная зона ОКН — границы охранных зон объектов культурного наследия	
			зона регулирования застройки ОКН — границы зон регулирования застройки и хозяйственной деятельности	
			Тер. ОКН — границы территорий объектов культурного наследия, включенных в единый государственный реестр объектов культурного наследия (памятников истории и культуры) народов Российской Федерации, а также территорий выявленных объектов культурного наследия	
			ОТМЕНЯЕМЫЕ:	красная — красные линии улично-дорожной сети
			УСТАНОВЛИВАЕМЫЕ:	красная — красные линии улично-дорожной сети

2. Проект межевания территории

2.1. Пояснительная записка

В составе проекта планировки территории подготовлен проект межевания территории, определено местоположение границ земельных участков, территорий общего пользования, участков существующих и планируемых объектов, установлены ограничения по использованию земельных участков. Характеристики сохраняемых, изменяемых и образуемых земельных участков представлены в таблице раздела 2.2 «Характеристика земельных участков территории» и на чертеже «План межевания территории».

Проектом межевания территории определены границы участков: территорий общего пользования; общественных территорий; жилых зданий; нежилых зданий и сооружений, образовательных организаций, полос отвода железных дорог; иных территорий; земель государственной собственности на которые не разграничена (№ участка территории на чертеже «План межевания территории»).

Доступ на территорию участка жилых зданий № 1 осуществляется по участкам территорий общего пользования: существующей и проектируемой УДС (участки № 11, 35, 39), по образуемому участку общественной территории, предназначенному для организации прохода, благоустройства и озеленения (участок № 13), по участку территории общего пользования – озелененной территории общего пользования (участок № 14), а также посредством устанавливаемого сервитута на участке № 6.

Доступ на территорию участка жилого здания № 2 осуществляется по участку территории общего пользования – проектируемой УДС (участок № 11), по образуемому участку общественной территории, предназначенному для организации прохода, проезда, благоустройства и озеленения (участок № 12).

Доступ на территорию участка образовательной организации (общее образование) № 3 осуществляется по участку территории общего пользования – УДС (участок № 83), по участку территории общего пользования – озелененной территории общего пользования (участок № 19), а также по участку общественной территории – внутриквартальному проходу, проезду (участок № 62).

Доступ на территорию участка детского образовательного центра № 4 осуществляется по участку территории общего пользования – проектируемой УДС (участок № 11), а также по участку территории общего пользования – озелененной территории общего пользования (участок № 14).

Доступ на территорию участка оздоровительного комплекса № 5 осуществляется по участку территории общего пользования – проектируемой УДС (участок № 11), далее – по предлагаемому к установлению сервитуту на участке № 1.

Доступ на территорию участка торгово-бытового и административно-делового объекта № 6 осуществляется по участку территории общего пользования – УДС (участок № 35), по участку территории общего пользования – озелененной территории общего пользования (участок № 15), а также по участку общественной территории, предназначенному для организации прохода, благоустройства и озеленения (участок № 13).

Доступ на территорию участка торгово-бытового и административно-делового объекта № 7 осуществляется по участку территории общего пользования – проектируемой УДС (участок № 11), а также по участку общественной территории, предназначенному для организации прохода, благоустройства и озеленения (участок № 13).

Доступ на территорию участка здания офисного центра № 8 осуществляется по участку территории общего пользования – проектируемой УДС (участок № 11).

Доступ на территорию участка объекта инженерной инфраструктуры – ЦТП № 9 осуществляется по участку территории общего пользования – УДС (участок № 83), по участку территории общего пользования – озелененной территории общего пользования (участок № 19), а также по участку общественной территории – внутриквартальному проходу, проезду (участок № 37).

Доступ на территорию участка образовательной организации (дошкольное образование) № 10 осуществляется по участку территории общего пользования – проектируемой УДС (участок № 11), по образуемому участку общественной территории, предназначенному для организации прохода, проезда, благоустройства и озеленения (участок № 12), а также по участку территории общего пользования – озелененной территории общего пользования (участок № 18).

Доступ на территорию участков нежилых зданий и сооружений № 23, 72 осуществляется по участкам территорий общего пользования: существующей и проектируемой УДС (участки № 11, 21, 41), по образуемому участку общественной территории, предназначенному для организации прохода, проезда, благоустройства и озеленения (участок № 12), по участку общественной территории – внутриквартальному проходу, проезду (участок № 85), а также по участку территории общего пользования – озелененной территории общего пользования (участок № 18).

Доступ на территорию участка нежилых зданий и сооружений № 25 осуществляется по участку территории общего пользования – УДС (участок № 41), по участку общественной территории – внутриквартальному проходу, проезду (участок № 80), по территории участка жилой застройки (участок № 45).

Доступ на территорию участка нежилых зданий и сооружений № 26 осуществляется по участкам территорий общего пользования – проектируемой УДС (участки № 11, 21), по участку общественной территории (участок № 84), а также по участку территории общего пользования – озелененной территории общего пользования (участок № 14).

Доступ на территорию участка нежилых зданий и сооружений № 27 осуществляется по участку территории общего пользования – проектируемой УДС (участок № 11), а также по участку территории общего пользования – озелененной территории общего пользования (участок № 15).

Доступ на территорию участка бытового здания № 28 осуществляется по участку территории общего пользования – реконструируемой УДС (участок № 20), по участку общественной территории – внутриквартальному проходу, проезду (участок № 22), а также по участку территории общего пользования – озелененной территории общего пользования (участок № 16).

Доступ на территорию участков нежилых зданий и сооружений № 24, 49, 51, 52, 53, 54, 56, 57 осуществляется по участку территории общего пользования – реконструируемой УДС (участок № 20), а также по участкам общественной территории – внутриквартальному проходу, проезду (участки № 22, 31).

Доступ на территорию участков нежилых зданий и сооружений № 29, 30, 76 осуществляется по участку территории общего пользования – реконструируемой УДС (участок № 20), по участкам общественной территории – внутриквартальному проходу, проезду (участки № 22, 31, 48), а также по участку территории общего пользования – озелененной территории общего пользования (участок № 17).

Доступ на территорию участка жилого здания № 45 осуществляется по участку территории общего пользования – УДС (участок № 41), а также по участкам общественной территории – внутриквартальному проходу, проезду (участки № 37, 80).

Доступ на территорию участка нежилых зданий и сооружений № 46 осуществляется по участку территории общего пользования – реконструируемой УДС (участок № 20), а также по участкам общественных территорий – внутриквартальному проходу, проезду (участки № 33, 50).

Доступ на территорию участка нежилых зданий и сооружений № 47 осуществляется по участку территории общего пользования – УДС (участок № 83), а также по участку общественной территории – внутриквартальному проходу (участок № 61).

Доступ на территорию участка нежилых зданий и сооружений № 55 осуществляется по участку территории общего пользования – реконструируемой УДС (участок № 20), а также по участкам общественной территории – внутриквартальному проходу, проезду (участки № 48, 50, 63).

Доступ на территорию участка нежилых зданий и сооружений № 58 осуществляется по участку территории общего пользования – проектируемой УДС (участок № 11), по участкам общественной территории – внутриквартальному проходу, проезду (участки № 22, 31), а также по участку территории общего пользования – озелененной территории общего пользования (участок № 16).

Доступ на территорию участков жилых зданий № 65, 66 осуществляется по участку территории общего пользования – УДС (участок № 83), а также по участку общественной территории – внутриквартальному проходу, проезду (участок № 62).

Доступ на территорию участка жилого здания № 67 осуществляется по участку территории общего пользования – УДС (участок № 83), по участку общественной территории – внутриквартальному проходу, проезду (участок № 62), а также по участку территории общего пользования – озелененной территории общего пользования (участок № 19).

Доступ на территорию участка жилого здания № 68 осуществляется по участку территории общего пользования – УДС (участок № 83), по участку территории общего пользования – озелененной территории общего пользования (участок № 19), а также по участку общественной территории – внутриквартальному проходу, проезду (участок № 37).

Доступ на территорию участка жилого здания № 69 осуществляется по участку территории общего пользования – УДС (участок № 39), а также по участку территории общего пользования – озелененной территории общего пользования (участок № 14).

Доступ на территорию участка объекта инженерной инфраструктуры – ТП № 70 осуществляется по участку территории общего пользования – УДС (участок № 39), а также по территории участка жилой застройки (участок № 69).

Доступ на территорию участка нежилых зданий и сооружений № 71 осуществляется по участку территории общего пользования – УДС (участок № 39), а также по участку общественной территории (участок № 60).

Доступ на территорию участка объекта инженерной инфраструктуры – ТП № 73 осуществляется по участку территории общего пользования – УДС (участок № 83), по участку общественной территории – внутриквартальному проходу, проезду (участок № 37), а также по территории участка жилой застройки (участок № 68).

Доступ на территорию участков объектов инженерной инфраструктуры – ТП № 74, 75 осуществляется по участку территории общего пользования – УДС (участок № 83), по участку общественной территории – внутриквартальному проходу, проезду (участок № 62), а также по территории участков жилой застройки (участки № 65, 79).

Доступ на территорию участка нежилых зданий и сооружений № 77 осуществляется по участку территории общего пользования – реконструируемой УДС (участок № 20), а также по участкам общественной территории – внутриквартальному проходу, проезду (участки № 48, 63).

Доступ на территорию участка вестибюля станции метро «Белорусская» Кольцевой линии метрополитена № 78 осуществляется по участку территории общего пользования – реконструируемой УДС (участок № 20), а также по участкам общественной территории – внутриквартальному проходу (участки № 33, 50).

Доступ на территорию участка жилого здания № 79 осуществляется по участку территории общего пользования – УДС (участок № 83), по участку общественной территории – внутриквартальному проходу, проезду (участок № 62), далее – по предлагаемому к установлению сервитуту на участке № 65.

Доступ на территорию участка жилого здания № 81 осуществляется по участку территории общего пользования – УДС (участок № 43), по участку общественной территории – внутриквартальному проходу (участок № 61).

Для реализации мероприятий проекта планировки территории в части строительства и реконструкции объектов УДС (участки № 11, 20 на чертеже «План межевания территории» и в таблице «Характеристика земельных участков территории») проектом межевания территории предусматривается изъятие частей земельных участков в установленном законом порядке.

2.2. Таблица «Характеристика земельных участков территории»
к чертежу «План межевания территории»

Назначение территории	№ участка на чертеже	Коды видов разрешенного использования земельных участков и объектов капитального строительства ³	Площадь земельного участка, га	Способы образования земельного участка	Вид ограничения, обременения на земельном участке, площадь, га	Примечание
Территория участков жилых зданий	1	2	4	5	6	7
		1	4,86	Раздел	Использование подземного пространства - 4,86; охраняемые зоны объектов культурного наследия - 0,01; территории объектов культурного наследия, включенных в единый государственный реестр объектов культурного наследия (памятников истории и культуры) народов Российской Федерации, а также территории выявленных объектов культурного наследия - 0,16; предлагаемый к установлению сервитут - 0,07	-
		2	0,63	Раздел	-	-

1	2	3	4	5	6	7
	45	2.6, 3.2.1, 3.2.2, 3.3, 3.5.1, 4.1, 4.4, 4.6, 4.7, 4.9	1,51	-	Охранные зоны объектов культурного наследия - 0,46; территории объектов культурного наследия, включенных в единый государственный реестр объектов культурного наследия (памятников истории и культуры) народов Российской Федерации, а также территории выявленных объектов культурного наследия - 0,003; зоны регулирования застройки и хозяйственной деятельности - 0,002	-
	65	Ф ⁴	0,46	-	Предлагаемый к установлению сервитут - 0,01	-
	66	Ф ⁴	0,28	-	-	-
	67	Ф ⁴	0,45	-	-	-
	68	Ф ⁴	0,38	-	-	-
	69	Ф ⁴	0,40	-	Охранные зоны объектов культурного наследия - 0,01	-
	79	Ф ⁴	0,49	-	-	-
	81	Ф ⁴	0,50	-	Санитарно-защитные зоны (установленные) - 0,01	-

Территории участков жилых зданий

1	2	3	4	5	6	7
Территория участков нежилых зданий и сооружений, зданий образовательных организаций	Итого территории участков жилых зданий:					
	3	3.5.1	0,93	Раздел	-	-
	4	3.5.1	0,51	Раздел	-	-
	5	5.1.2, 12.0.2	0,14	Раздел	-	-
	6	2.7, 4.1, 4.3, 4.4, 4.5, 4.6, 4.9, 4.10, 12.0.2	0,32	Раздел	-	-
					Использование подземного пространства - 0,51	
					Территории объектов культурного наследия, включенных в единый государственный реестр объектов культурного наследия (памятников истории и культуры) народов Российской Федерации, а также территории выявленных объектов культурного наследия - 0,12	
					Охранные зоны объектов культурного наследия - 0,01; территории объектов культурного наследия, включенных в единый государственный реестр объектов культурного наследия (памятников истории и культуры) народов Российской Федерации, а также территории выявленных объектов культурного наследия - 0,16; предлагаемый к установлению сервитут - 0,04	

1	2	3	4	5	6	7
<p style="text-align: center;">Территории участков нежилых зданий и сооружений, зданий образовательных организаций</p>	7	2.7, 4.1, 4.3, 4.4, 4.5, 4.6, 4.9, 4.10, 12.0.2	0,35	Раздел	Территории объектов культурного наследия, включенных в единый государственный реестр объектов культурного наследия (памятников истории и культуры) народов Российской Федерации, а также территории выявленных объектов культурного наследия - 0,21; предлагаемый к установлению сервитут - 0,09 га	-
	8	4.1, 4.3, 4.4, 4.5, 4.6, 4.9, 4.10, 12.0.2	0,43	Перераспределение	Использование подземного пространства - 0,43; санитарно-защитные зоны (установленные) - 0,02	-
	9	3.1.1	0,04	-	-	-
	10	3.5.1	0,56	Перераспределение	-	-
	23	3.9.2, 4.1, 4.2, 4.3, 4.4, 4.5, 4.6, 4.7, 4.8.1, 4.8.2, 4.9, 4.9.1.1, 4.9.1.3, 4.10, 5.1.2	1,35	Перераспределение	-	-
	24	2.7.1, 3.0, 4.1, 4.2, 4.3, 4.4, 4.5, 4.6, 4.8.1, 4.8.2, 4.9, 4.10	1,01	-	-	-

1	2	3	4	5	6	7	
<p style="text-align: center;">Территории участков нежилых зданий и сооружений, зданий образовательных организаций</p>	25	2.6, 3.2.1, 3.2.2, 3.3, 3.5.1, 4.1, 4.4, 4.6, 4.7, 4.9	0,14	-	Охранные зоны объектов культурного наследия - 0,14; территории объектов культурного наследия, включенных в единый государственный реестр объектов культурного наследия (памятников истории и культуры) народов Российской Федерации, а также территории выявленных объектов культурного наследия - 0,14	-	
	26	4.7	0,18	-	-	-	
	27	3.1.1, 7.1.1, 7.1.2, 7.2.2, 7.6, 12.0.1, 12.0.2	0,08	-	-	-	-
	28	3.1.1, 7.1.1, 7.1.2, 7.2.2, 7.6, 12.0.1, 12.0.2	0,01	-	-	Санитарно-защитные зоны (установленные) - 0,002	-
	29	7.1.1, 7.1.2, 7.2.2, 7.6, 12.0.1	0,05	-	-	Санитарно-защитные зоны (установленные) - 0,05	-
	30	7.1.1, 7.1.2, 7.2.2, 7.6, 12.0.1	0,32	-	-	Санитарно-защитные зоны (установленные) - 0,32	-
	46	3.3, 3.8, 3.8.1, 4.2, 5.1.2	0,43	-	-	Зоны регулирования застройки и хозяйственной деятельности - 0,43; охранные зоны объектов культурного наследия - 0,43; санитарно-защитные зоны (установленные) - 0,43	-
	47	3.6.1, 4.1, 4.7	0,32	-	-	Санитарно-защитные зоны (установленные) - 0,01	-

1	2	3	4	5	6	7
<p style="text-align: center;">Территории участков нежилых зданий и сооружений, зданий образовательных организаций</p>	49	2.7.1, 3.0, 4.1, 4.2, 4.3, 4.4, 4.5, 4.6, 4.8.1, 4.8.2, 4.9, 4.10	0,04	-	Санитарно-защитные зоны (установленные) - 0,04	-
	51	2.7.1, 3.0, 4.1, 4.2, 4.3, 4.4, 4.5, 4.6, 4.8.1, 4.8.2, 4.9, 4.10	0,02	-	Санитарно-защитные зоны (установленные) - 0,02	-
	52	2.7.1, 3.0, 4.1, 4.2, 4.3, 4.4, 4.5, 4.6, 4.8.1, 4.8.2, 4.9, 4.10	0,01	-	Санитарно-защитные зоны (установленные) - 0,01	-
	53	2.7.1, 3.0, 4.1, 4.2, 4.3, 4.4, 4.5, 4.6, 4.8.1, 4.8.2, 4.9, 4.10	0,003	-	Санитарно-защитные зоны (установленные) - 0,003	-
	54	2.7.1, 3.0, 4.1, 4.2, 4.3, 4.4, 4.5, 4.6, 4.8.1, 4.8.2, 4.9, 4.10	0,004	-	Санитарно-защитные зоны (установленные) - 0,004	-
	55	7.1.1, 7.1.2, 7.2.2, 7.6, 12.0.1	0,02	-	Зоны регулирования застройки и хозяйственной деятельности - 0,02; охранные зоны объектов культурного наследия - 0,01; санитарно-защитные зоны (установленные) - 0,02	-
	56	2.7.1, 3.0, 4.1, 4.2, 4.3, 4.4, 4.5, 4.6, 4.8.1, 4.8.2, 4.9, 4.10	0,06	-	Санитарно-защитные зоны (установленные) - 0,06	-
	57	2.7.1, 3.0, 4.1, 4.2, 4.3, 4.4, 4.5, 4.6, 4.8.1, 4.8.2, 4.9, 4.10	0,08	-	Санитарно-защитные зоны (установленные) - 0,08	-
58	Φ ¹	0,25	Перераспреде ление	Санитарно-защитные зоны (установленные) - 0,22	-	

1	2	3	4	5	6	7	
Территории участков нежилых зданий и сооружений, зданий образовательных организаций	70	Ф ⁴	0,01	-	-	-	
	71	Ф ⁴	0,02	-	Охранные зоны объектов культурного наследия - 0,002	-	
	72	Ф ⁴	0,39	-	-	-	
	73	Ф ⁴	0,01	-	-	-	
	74	Ф ⁴	0,005	-	-	-	
	75	Ф ⁴	0,01	-	-	-	
	76	Ф ⁴	0,20	-	-	Санитарно-защитные зоны (установленные) - 0,20	-
	77	Ф ⁴	0,34	-	-	Зоны регулирования застройки и хозяйственной деятельности - 0,05; охранные зоны объектов культурного наследия - 0,03; санитарно-защитные зоны (установленные) - 0,31	-
	78	Ф ⁴	0,15	-	-	Зоны регулирования застройки и хозяйственной деятельности - 0,15; охранные зоны объектов культурного наследия - 0,15; территории объектов культурного наследия, включенных в единый государственный реестр объектов культурного наследия (памятников истории и культуры) народов Российской Федерации, а также территории выявленных объектов культурного наследия - 0,12; санитарно-защитные зоны (установленные) - 0,15	-

1	2	3	4	5	6	7
	Итого территории участков нежилых зданий и сооружений, зданий образовательных организаций:		8,792	-	-	-
Полосы отвода железных дорог	32	<p>1.14, 1.15, 1.17, 1.18, 2.7.1, 3.1, 3.1.1, 3.1.2, 3.2.2, 3.2.3, 3.3, 3.4, 3.4.1, 3.4.2, 3.4.3, 3.5, 3.5.1, 3.5.2, 3.6, 3.6.1, 3.6.2, 3.6.3, 3.7, 3.7.1, 3.7.2, 3.8, 3.8.1, 3.8.2, 3.9, 3.9.1, 3.9.2, 3.9.3, 3.10.1, 4.1, 4.2, 4.3, 4.4, 4.5, 4.6, 4.8.1, 4.9, 4.9.1.1, 4.9.1.3, 4.9.1.4, 4.10, 5.1.1, 5.1.2, 5.1.3, 5.1.4, 5.1.5, 5.1.6, 5.4, 5.5, 6.0, 6.2.1, 6.3, 6.3.1, 6.4, 6.5, 6.6, 6.7, 6.8, 6.10, 6.11, 6.12, 7.0, 7.1, 7.2, 7.2.1, 7.2.2, 7.2.3, 7.3, 7.4, 7.5, 7.6, 8.0, 8.1, 8.3, 8.4, 9.0, 9.1, 9.3, 11.1, 11.2, 11.3, 12.0, 12.0.1, 12.0.2</p>	0,36	-	<p>Зоны регулирования застройки и хозяйственной деятельности - 0,36; охранные зоны объектов культурного наследия - 0,36; санитарно-защитные зоны (установленные) - 0,36; полосы отвода железных дорог - 0,36</p>	-

1	2	3	4	5	6	7
Полосы отвода железных дорог	34	1.14, 1.15, 1.17, 1.18, 2.7.1, 3.1, 3.1.1, 3.1.2, 3.2.2, 3.2.3, 3.3, 3.4, 3.4.1, 3.4.2, 3.4.3, 3.5, 3.5.1, 3.5.2, 3.6, 3.6.1, 3.6.2, 3.6.3, 3.7, 3.7.1, 3.7.2, 3.8, 3.8.1, 3.8.2, 3.9, 3.9.1, 3.9.2, 3.9.3, 3.10.1, 4.1, 4.2, 4.3, 4.4, 4.5, 4.6, 4.8.1, 4.9, 4.9.1.1, 4.9.1.3, 4.9.1.4, 4.10, 5.1.1, 5.1.2, 5.1.3, 5.1.4, 5.1.5, 5.1.6, 5.4, 5.5, 6.0, 6.2.1, 6.3, 6.3.1, 6.4, 6.5, 6.6, 6.7, 6.8, 6.10, 6.11, 6.12, 7.0, 7.1, 7.2, 7.2.1, 7.2.2, 7.2.3, 7.3, 7.4, 7.5, 7.6, 8.0, 8.1, 8.3, 8.4, 9.0, 9.1, 9.3, 11.1, 11.2, 11.3, 12.0, 12.0.1, 12.0.2	6,64	-	Санитарно-защитные зоны (установленные) - 6,63; полосы отвода железных дорог - 6,64	-

1	2	3	4	5	6	7
<p style="text-align: center;">Полосы отвода железных дорог</p>	64	1.14, 1.15, 1.17, 1.18, 2.7.1, 3.1, 3.1.1, 3.1.2, 3.2.2, 3.2.3, 3.3, 3.4, 3.4.1, 3.4.2, 3.4.3, 3.5, 3.5.1, 3.5.2, 3.6, 3.6.1, 3.6.2, 3.6.3, 3.7, 3.7.1, 3.7.2, 3.8, 3.8.1, 3.8.2, 3.9, 3.9.1, 3.9.2, 3.9.3, 3.10.1, 4.1, 4.2, 4.3, 4.4, 4.5, 4.6, 4.8.1, 4.9, 4.9.1.1, 4.9.1.3, 4.9.1.4, 4.10, 5.1.1, 5.1.2, 5.1.3, 5.1.4, 5.1.5, 5.1.6, 5.4, 5.5, 6.0, 6.2.1, 6.3, 6.3.1, 6.4, 6.5, 6.6, 6.7, 6.8, 6.10, 6.11, 6.12, 7.0, 7.1, 7.2, 7.2.1, 7.2.2, 7.2.3, 7.3, 7.4, 7.5, 7.6, 8.0, 8.1, 8.3, 8.4, 9.0, 9.1, 9.3, 11.1, 11.2, 11.3, 12.0, 12.0.1, 12.0.2	0,05	-	Санитарно-защитные зоны (установленные) - 0,05; полосы отвода железных дорог - 0,05	-
	<p style="text-align: center;">Итого полосы отвода железных дорог:</p>			7,05	-	-
<p>Общественные территории</p>	12	12.0.1, 12.0.2	0,14	Перераспределение	-	-
	13	12.0.2	0,11	Раздел	-	-
	22	12.0.1, 12.0.2	0,03	-	-	-
	31	7.1.1, 7.1.2, 7.2.2, 7.6, 12.0.1	0,03	-	-	-

1	2	3	4	5	6	7
	33	Ф ⁴	0,03	-	Зоны регулирования застройки и хозяйственной деятельности - 0,03; охранные зоны объектов культурного наследия - 0,03; территории объектов культурного наследия, включенных в единый государственный реестр объектов культурного наследия (памятников истории и культуры) народов Российской Федерации, а также территории выявленных объектов культурного наследия - 0,01; санитарно-защитные зоны (установленные) - 0,03	-
	37	Ф ⁴	0,08	-	-	-
	48	7.1.1, 7.1.2, 7.2.2, 7.6, 12.0.1	0,48	-	Зоны регулирования застройки и хозяйственной деятельности - 0,02; санитарно-защитные зоны (установленные) - 0,44	-
	50	7.1.1, 7.1.2, 7.2.2, 7.6, 12.0.1	0,02	-	Зоны регулирования застройки и хозяйственной деятельности - 0,02; охранные зоны объектов культурного наследия - 0,02; санитарно-защитные зоны (установленные) - 0,02	-
	60	Ф ⁴	0,002	-	Охранные зоны объектов культурного наследия - 0,002	-

Общественные территории

1	2	3	4	5	6	7
Общественные территории	61	Ф ⁴	0,02	-	Санитарно-защитные зоны (установленные) - 0,02	-
	62	Ф ⁴	0,62	-	-	-
	63	Ф ⁴	0,05	-	Зоны регулирования застройки и хозяйственной деятельности - 0,02; санитарно-защитные зоны (установленные) - 0,04	-
	80	Ф ⁴	0,06	-	Зоны регулирования застройки и хозяйственной деятельности - 0,05	-
	84	Ф ⁴	0,02	-	-	-
	85	Ф ⁴	0,04	-	-	-
Итого общественные территории:			1,732	-	-	-
Территории общего пользования	11					
	11.1	12.0.1, 12.0.2	0,77	Объединение	В красных линиях улично-дорожной сети - 0,97; санитарно-защитные зоны (установленные) - 0,003	Планируемое изъятие части земельного участка с кадастровым номером 77:01:0004019:25 в установленном законом порядке - 0,77 га

1	2	3	4	5	6	7	
Территории общего пользования	11.2	12.0.1, 12.0.2	0,02	Объединение		Планируемое изъятие части земельного участка с кадастровым номером 77:01:0004019:23 в установленном законом порядке - 0,02 га	
	11.3	12.0.1, 12.0.2	0,09			-	
	11.4	12.0.1, 12.0.2	0,003			-	
	11.5	12.0.1, 12.0.2	0,04			-	
	11.6	12.0.1, 12.0.2	0,05			-	
	14	12.0.2	0,15	Раздел	Озелененные территории общего пользования - 0,15	-	
	15	12.0.2	0,22	Перераспределение	Охранные зоны объектов культурного наследия - 0,004; озелененные территории общего пользования - 0,22	-	

1	2	3	4	5	6	7
Территории общего пользования						
16	12.0.2	0,09	Перераспределение	Санитарно-защитные зоны (установленные) - 0,02; озелененные территории общего пользования - 0,09	-	
17	12.0.2	0,08	Перераспределение	Санитарно-защитные зоны (установленные) - 0,07; озелененные территории общего пользования - 0,08	-	
18	12.0.2	0,20	Перераспределение	Озелененные территории общего пользования - 0,20	-	
19	12.0.2	0,29	Перераспределение	Озелененные территории общего пользования - 0,29	-	
20	7.2.2, 12.0.1, 12.0.2	0,80	Объединение	Зоны регулирования застройки и хозяйственной деятельности - 1,04;	-	
20.1				охраняемые зоны объектов культурного наследия - 1,07;	-	
20.2	7.2.2, 12.0.1, 12.0.2	0,32		территории объектов культурного наследия, включенных в единый государственный реестр объектов культурного наследия (памятников истории и культуры) народов Российской Федерации, а также территории выявленных объектов культурного наследия - 0,05;	-	
20.3	7.2.2, 12.0.1, 12.0.2	0,24		санитарно-защитные зоны (установленные) - 0,46;	-	
20.4	7.2.2, 12.0.1, 12.0.2	0,12			-	

1	2	3	4	5	6	7	
Территории общего пользования	20.5	7.2.2, 12.0.1, 12.0.2	0,003		в красных линиях улично-дорожной сети - 1,49; озелененные территории общего пользования - 0,01	Планируемое изъятие части земельного участка с кадастровым номером 77:01:0004019:5984 в установленном законом порядке - 0,003 га	
	20.6	7.2.2, 12.0.1, 12.0.2	0,01			Планируемое изъятие части земельного участка с кадастровым номером 77:01:0004019:91 в установленном законом порядке - 0,01 га	
	21	21.1	7.2.2, 12.0.1, 12.0.2	0,08	Объединение	Зоны регулирования застройки и хозяйственной деятельности - 0,19; охранные зоны объектов культурного наследия - 0,19; в красных линиях улично-дорожной сети - 0,19	-
		21.2	7.2.2, 12.0.1, 12.0.2	0,11			-
		35	3.1.1, 7.1.1, 7.1.2, 7.2.2, 7.6, 12.0.1, 12.0.2	0,25	-	Зоны регулирования застройки и хозяйственной деятельности - 0,11; охранные зоны объектов культурного наследия - 0,21; в красных линиях улично-дорожной сети - 0,25	-

1	2	3	4	5	6	7
	36	3.1.1, 7.1.1, 7.1.2, 7.2.2, 7.6, 12.0.1, 12.0.2	0,25	-	Зоны регулирования застройки и хозяйственной деятельности - 0,25; охранные зоны объектов культурного наследия - 0,25; в красных линиях улично-дорожной сети - 0,25	-
	38	3.1.1, 7.1.1, 7.1.2, 7.2.2, 7.6, 12.0.1, 12.0.2	0,46	-	Зоны регулирования застройки и хозяйственной деятельности - 0,46; охранные зоны объектов культурного наследия - 0,46; в красных линиях улично-дорожной сети - 0,46	-
Территории общего пользования	39	3.1.1, 7.1.1, 7.1.2, 7.2.2, 7.6, 12.0.1, 12.0.2	0,33	-	Зоны регулирования застройки и хозяйственной деятельности - 0,30; охранные зоны объектов культурного наследия - 0,32; в красных линиях улично-дорожной сети - 0,33	-
	40	3.1.1, 7.1.1, 7.1.2, 7.2.2, 7.6, 12.0.1, 12.0.2	0,44	-	Зоны регулирования застройки и хозяйственной деятельности - 0,44; охранные зоны объектов культурного наследия - 0,44; в красных линиях улично-дорожной сети - 0,44	-

1	2	3	4	5	6	7
Территория общего пользования	41	3.1.1, 7.1.1, 7.1.2, 7.2.2, 7.6, 12.0.1, 12.0.2	0,34	-	Зоны регулирования застройки и хозяйственной деятельности - 0,34; охранные зоны объектов культурного наследия - 0,34; в красных линиях улично-дорожной сети - 0,34	-
	42	3.1.1, 7.1.1, 7.1.2, 7.2.2, 7.6, 12.0.1, 12.0.2	0,12	-	Зоны регулирования застройки и хозяйственной деятельности - 0,12; охранные зоны объектов культурного наследия - 0,12; в красных линиях улично-дорожной сети - 0,12	-
	43	3.1.1, 7.1.1, 7.1.2, 7.2.2, 7.6, 12.0.1, 12.0.2	0,47	-	Санитарно-защитные зоны (установленные) - 0,16; в красных линиях улично-дорожной сети - 0,47	-
	44	3.1.1, 7.1.1, 7.1.2, 7.2.2, 7.6, 12.0.1, 12.0.2	0,07	-	Санитарно-защитные зоны (установленные) - 0,07; в красных линиях улично-дорожной сети - 0,07	-
	82	Ф ⁴	0,89	-	Зоны регулирования застройки и хозяйственной деятельности - 0,20; санитарно-защитные зоны (установленные) - 0,43; в красных линиях улично-дорожной сети - 0,89	-

1	2	3	4	5	6	7
	83	Ф ⁴	0,78	-	Зоны регулирования застройки и хозяйственной деятельности - 0,12; санитарно-защитные зоны (установленные) - 0,35; в красных линиях улично-дорожной сети - 0,78	-
Итого территории общего пользования:			8,086	-	-	-
Земли, государственная собственность на которые не разграничена	86	Ф ⁴	0,04	-	Санитарно-защитные зоны (установленные) - 0,04	-
Итого земли, государственная собственность на которые не разграничена:			0,04	-	-	-
Иные территории	59	Ф ⁴	0,34	-	Зоны регулирования застройки и хозяйственной деятельности - 0,06	-
Итого иные территории:			0,34	-	-	-
		Всего:	36,000			

³ – Описание видов разрешенного использования земельных участков в соответствии с приказом Росреестра от 10 ноября 2020 г. № П/0412 «Об утверждении классификатора видов разрешенного использования земельных участков».

⁴ – Фактическое использование – в качестве основных видов разрешенного использования земельных участков и объектов капитального строительства устанавливаются виды разрешенного использования упомянутых земельных участков и объектов капитального строительства, сведения о которых содержатся в Едином государственном реестре недвижимости.

2.3. Таблица «Сведения о границах территории, в отношении которой утвержден проект межевания территории»

Координаты точки (Система координат, используемая для ведения Единого государственного реестра недвижимости (МСК-77)		Координаты точки (Система координат, используемая для ведения Единого государственного реестра недвижимости (МСК-77)	
X	Y	X	Y
1	2	1	2
4736.54	11758.59	4189.11	11399.53
4733.00	11756.26	4188.73	11400.64
4692.06	11727.46	4188.30	11401.72
4656.41	11704.67	4187.83	11402.79
4649.31	11699.47	4187.30	11403.83
4594.45	11666.68	4186.72	11404.84
4536.82	11632.24	4186.10	11405.83
4368.47	11527.17	4185.43	11406.79
4296.16	11482.42	4184.72	11407.71
4282.11	11473.76	4183.97	11408.60
4274.39	11467.82	4183.17	11409.46
4268.28	11462.54	4182.34	11410.27
4262.55	11456.85	4181.47	11411.05
4257.86	11451.57	4180.56	11411.78
4253.69	11446.31	4179.62	11412.48
4248.35	11438.53	4178.65	11413.12
4243.34	11429.78	4177.65	11413.73
4237.79	11417.42	4176.62	11414.28
4236.72	11414.52	4175.57	11414.79
4234.83	11408.70	4174.50	11415.24
4233.24	11402.79	4173.40	11415.65
4232.25	11398.31	4172.29	11416.00
4229.68	11383.09	4171.17	11416.30
4189.95	11388.00	4102.33	11432.99
4190.15	11389.54	4005.15	11456.56
4190.25	11391.09	3900.74	11481.89
4190.26	11392.65	3886.16	11485.43
4190.20	11393.81	3877.97	11487.42
4190.09	11394.97	3862.80	11491.10
4189.93	11396.13	3669.15	11501.41
4189.71	11397.28	3666.68	11501.29
4189.44	11398.41	3664.36	11500.72

Координаты точки (Система координат, используемая для ведения Единого государственного реестра недвижимости (МСК-77))	
X	Y
1	2
3662.36	11499.81
3660.07	11498.15
3658.65	11496.59
3657.19	11494.17
3656.48	11492.17
3656.10	11489.78
3656.31	11486.57
3639.24	11482.29
3634.82	11504.42
3625.52	11512.23
3615.40	11538.01
3590.10	11664.21
4030.98	11726.34
4204.13	11755.54
4236.67	11760.89
4330.23	11776.87
4466.66	11837.38
4499.68	11851.98
4503.74	11853.41
4521.70	11859.71
4524.83	11860.80
4608.27	11889.96
4727.38	11928.66
4750.03	11936.76
4763.89	11941.32
4807.96	11955.84
4819.17	11956.08
4831.03	11957.69
4864.05	11967.05
4864.52	11967.16
4865.01	11967.22
4865.49	11967.24
4865.98	11967.20

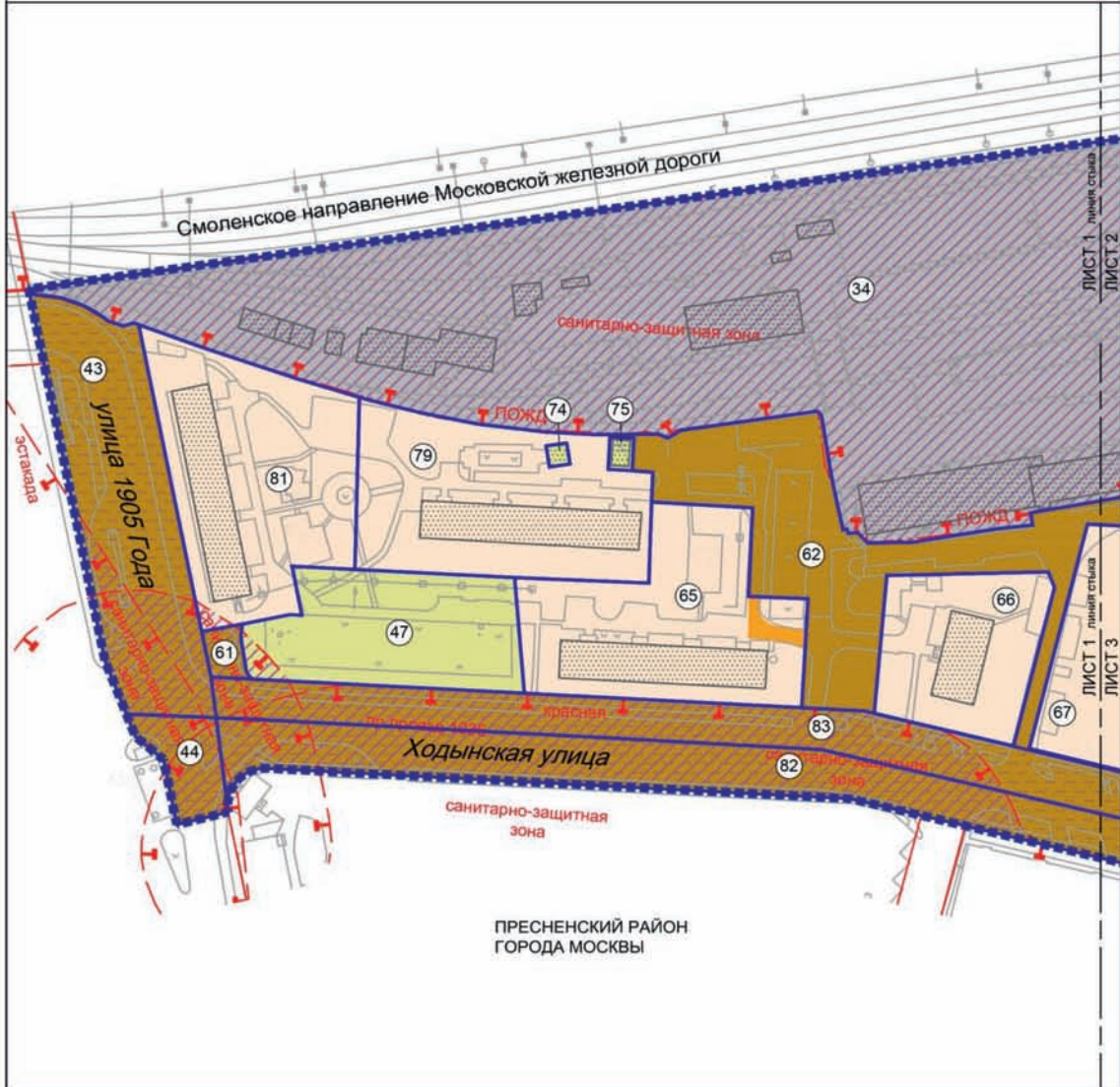
Координаты точки (Система координат, используемая для ведения Единого государственного реестра недвижимости (МСК-77))	
X	Y
1	2
4866.46	11967.12
4866.93	11967.00
4867.39	11966.83
4867.83	11966.61
4868.24	11966.36
4868.63	11966.06
4868.99	11965.73
4869.31	11965.37
4869.60	11964.97
4869.84	11964.55
4870.05	11964.11
4870.21	11963.65
4872.70	11955.19
4887.67	11959.61
4890.33	11950.88
4908.15	11960.50
4911.86	11962.50
4907.99	11974.83
5000.00	11991.31
5106.56	12010.38
5205.00	12028.00
5208.41	12030.02
5176.47	12094.80
5194.36	12103.20
5265.43	12137.82
5271.14	12140.57
5286.90	12108.17
5311.52	12057.33
5324.09	12032.87
5288.34	12011.17
5274.97	12003.06
5145.84	11924.69
5125.24	11912.19

Координаты точки (Система координат, используемая для ведения Единого государственного реестра недвижимости (МСК-77))	
X	Y
1	2
5120.98	11909.61
5094.50	11893.40
5026.31	11852.13
4940.45	11800.08
4910.91	11782.17
4909.80	11781.54
4908.67	11780.94
4907.53	11780.36
4906.37	11779.80
4905.21	11779.26
4904.03	11778.77
4902.85	11778.27
4890.35	11769.42
4865.07	11775.92
4848.26	11780.28
4806.35	11791.10
4804.67	11791.39
4802.97	11791.59
4801.27	11791.69
4800.50	11791.72
4799.73	11791.72

Координаты точки (Система координат, используемая для ведения Единого государственного реестра недвижимости (МСК-77))	
X	Y
1	2
4798.96	11791.70
4798.12	11791.65
4797.28	11791.57
4796.45	11791.47
4795.79	11791.39
4795.14	11791.29
4794.50	11791.15
4793.94	11791.02
4793.38	11790.89
4792.82	11790.76
4791.91	11790.53
4791.01	11790.27
4790.12	11789.97
4789.23	11789.64
4788.35	11789.26
4787.50	11788.85
4786.61	11788.43
4785.73	11787.97
4784.88	11787.48
4760.71	11773.03

Чертеж "План межевания территории"

Масштаб 1:2000
Пресненский район города Москвы
Лист 1 из 7



ПРЕСНЕНСКИЙ РАЙОН
ГОРОДА МОСКВЫ

ГРАНИЦЫ:

- границы территории подготовки проекта планировки территории и проекта межевания территории
- границы образуемых, изменяемых и сохраняемых земельных участков

ТЕРРИТОРИИ ЗЕМЕЛЬНЫХ УЧАСТКОВ И ЧАСТЕЙ ЗЕМЕЛЬНЫХ УЧАСТКОВ, В ТОМ ЧИСЛЕ:

- территории общего пользования
- общественные территории
- нежилых зданий и сооружений
- жилых зданий



УСЛОВНЫЕ ОБОЗНАЧЕНИЯ:

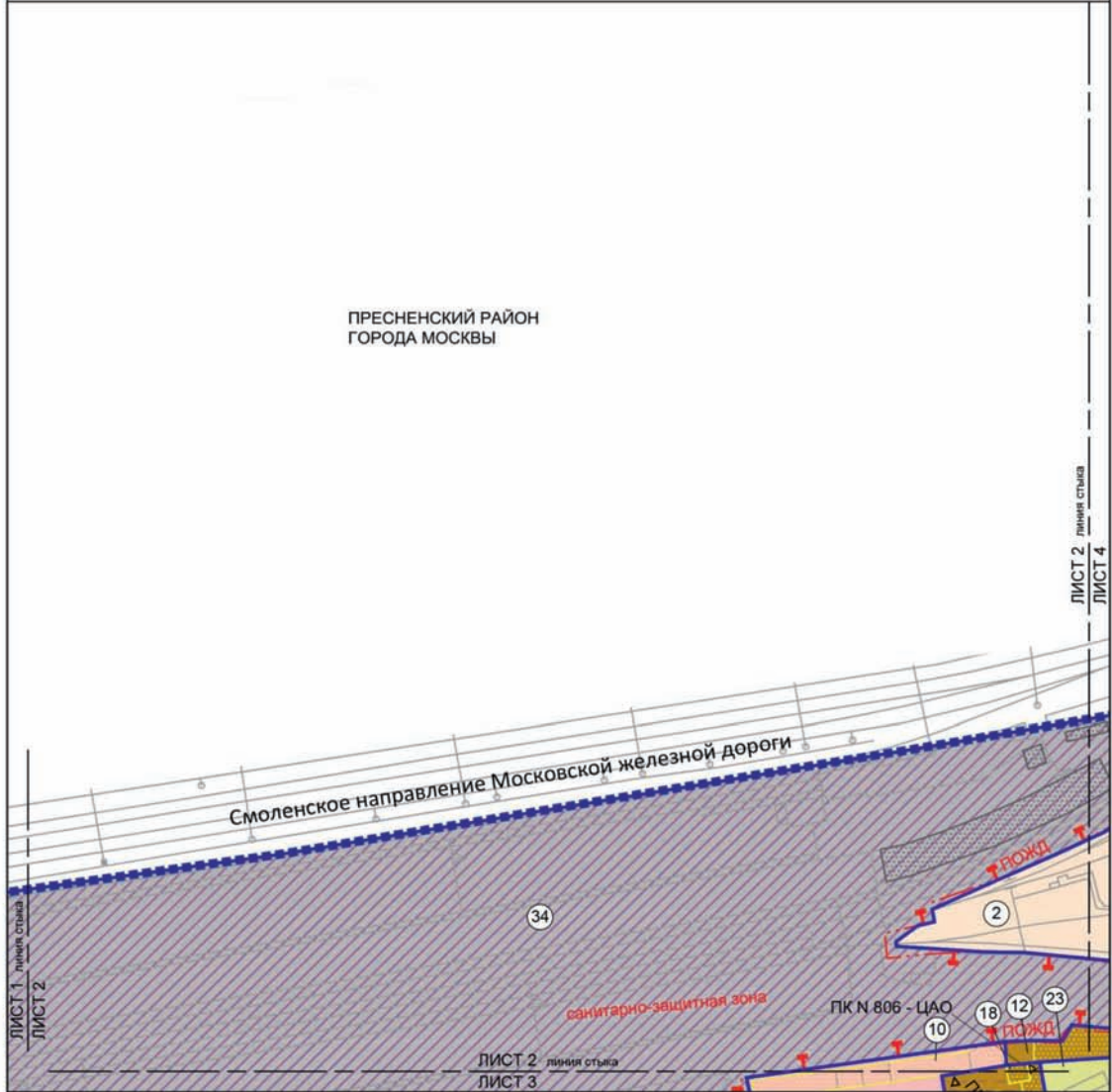
- участки полосы отвода железной дороги
- предлагаемый к установлению сервитут
- территории, зоны с особыми условиями и ограничениями использования земельных участков и объектов капитального строительства
- номер земельного участка

- ЗАСТРОЙКА:**
- существующая

ЛИНИИ ГРАДОСТРОИТЕЛЬНОГО РЕГУЛИРОВАНИЯ СУЩЕСТВУЮЩИЕ:

- красная — красные линии улично-дорожной сети
- посд — границы полос отвода железных дорог
- зона сооружений транспорта — границы зон транспортных сооружений
- санитарно-защитная зона — границы санитарно-защитных зон (установленных)

ПРЕСНЕНСКИЙ РАЙОН
ГОРОДА МОСКВЫ



ГРАНИЦЫ:

- подготовки проекта планировки территории и проекта межевания территории
- образуемых, изменяемых и сохраняемых земельных участков

ТЕРРИТОРИИ ЗЕМЕЛЬНЫХ УЧАСТКОВ И ЧАСТЕЙ ЗЕМЕЛЬНЫХ УЧАСТКОВ, В ТОМ ЧИСЛЕ:

- общего пользования
- общественные территории
- нежилых зданий и сооружений
- жилых зданий

УСЛОВНЫЕ ОБОЗНАЧЕНИЯ:

- зданий образовательных организаций
- участки полосы отвода железной дороги
- территории, зоны с особыми условиями и ограничениями использования земельных участков и объектов капитального строительства
- номер земельного участка

ЗАСТРОЙКА:

- освобождение территории в установленном законом порядке
- существующая

ЛИНИИ ГРАДОСТРОИТЕЛЬНОГО РЕГУЛИРОВАНИЯ СУЩЕСТВУЮЩИЕ:

- ПОЖД — границы полос отвода железных дорог
- санитарно-защитная зона — границы санитарно-защитных зон (установленных)

УСТАНОВЛИВАЕМЫЕ:

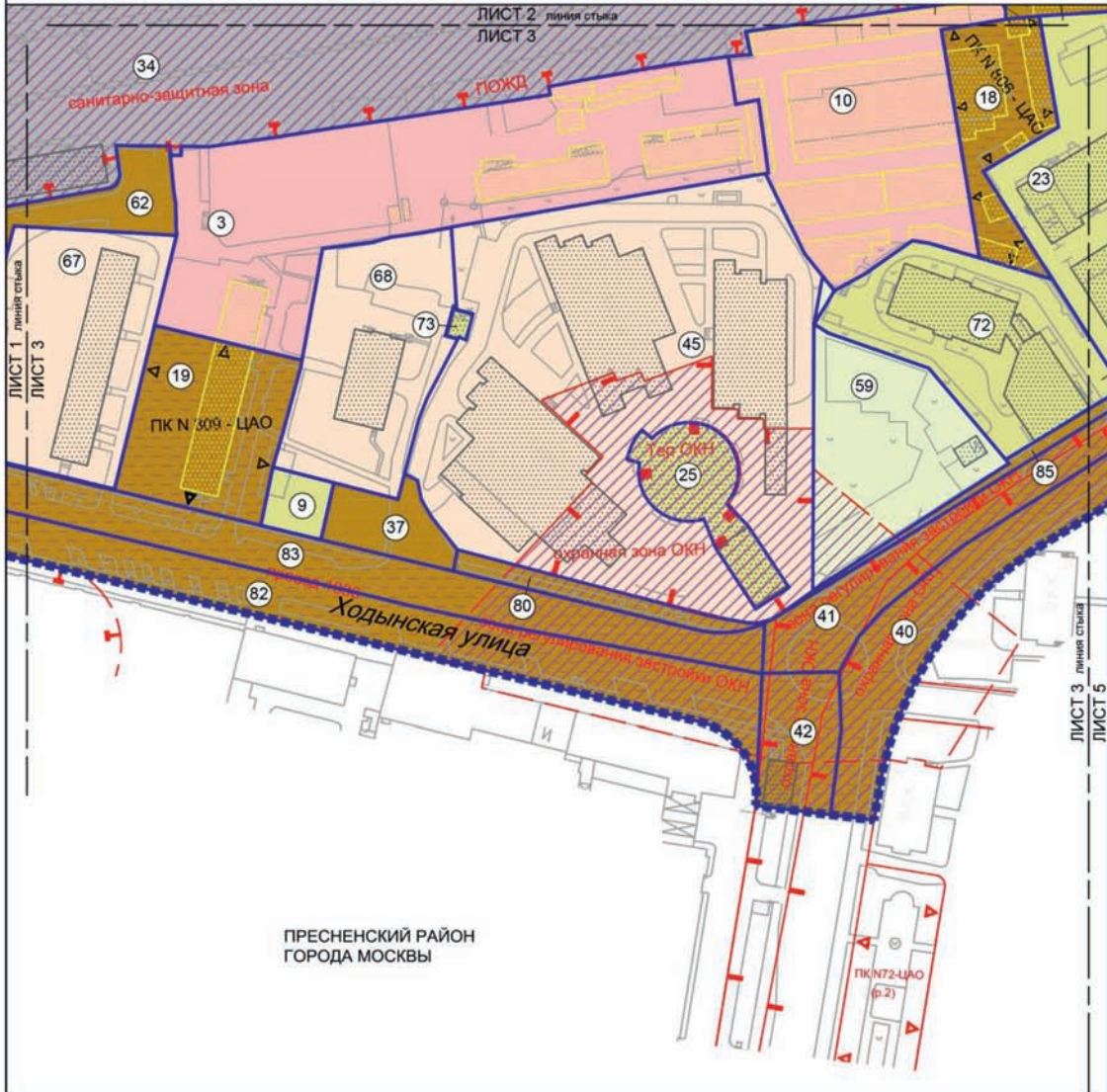
- ПК — границы объектов природного комплекса города Москвы

ЛИСТ 2 линия стыка
ЛИСТ 4

ЛИСТ 1 линия стыка
ЛИСТ 2

ЛИСТ 2 линия стыка
ЛИСТ 3

Масштаб 1:2000
Пресненский район города Москвы
Лист 3 из 7



ПРЕСНЕНСКИЙ РАЙОН
ГОРОДА МОСКВЫ

ГРАНИЦЫ:

- подготовки проекта планировки территории и проекта межевания территории
- образуемых, изменяемых и сохраняемых земельных участков

ТЕРРИТОРИИ ЗЕМЕЛЬНЫХ УЧАСТКОВ И ЧАСТЕЙ ЗЕМЕЛЬНЫХ УЧАСТКОВ, В ТОМ ЧИСЛЕ:

- общего пользования
- общественные территории
- нежилых зданий и сооружений
- жилых зданий



УСЛОВНЫЕ ОБОЗНАЧЕНИЯ:

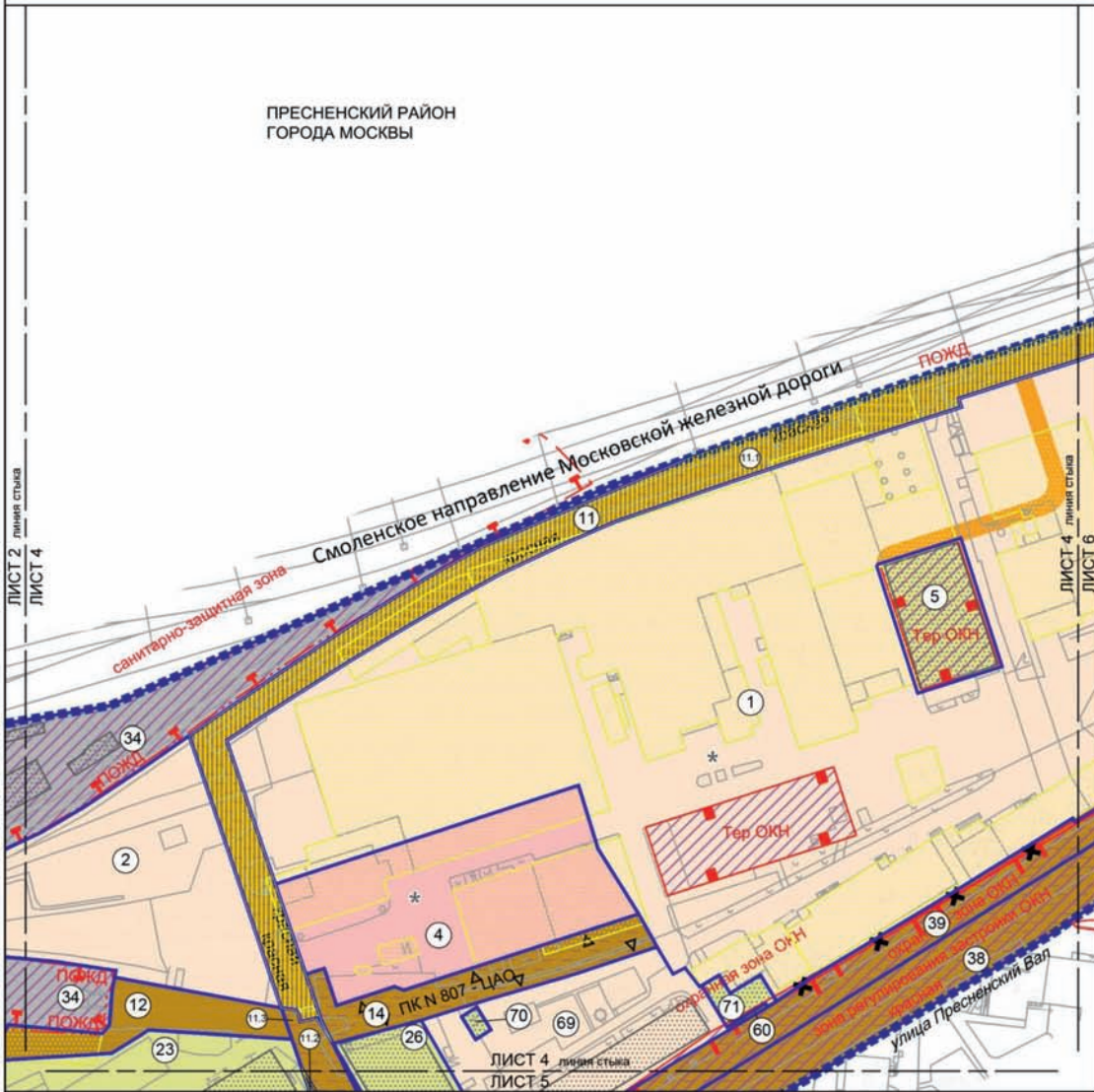
- зданий образовательных организаций
- участки полосы отвода железной дороги
- иные территории
- территории, зоны с особыми условиями и ограничениями использования земельных участков и объектов капитального строительства
- 10 номер земельного участка

- ЗАСТРОЙКА:**
- освобождение территории в установленном законом порядке
 - существующая

ЛИНИИ ГРАДОСТРОИТЕЛЬНОГО РЕГУЛИРОВАНИЯ СУЩЕСТВУЮЩИЕ:

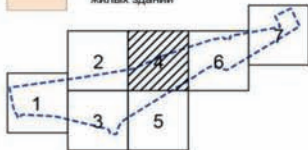
- красная линия — красные линии улично-дорожной сети
 - - - ПОЖД — границы полос отвода железных дорог
 - ▽ ПК — границы объектов природного комплекса города Москвы
 - охранная зона ОКН — границы охранных зон объектов культурного наследия
 - Тер. ОКН — границы территорий объектов культурного наследия, включенных в единый государственный реестр объектов культурного наследия (памятников истории и культуры) народов Российской Федерации, а также территорий выявленных объектов культурного наследия
 - зона регулирования застройки ОКН — границы зон регулирования застройки и хозяйственной деятельности
 - санитарно-защитная зона — границы санитарно-защитных зон (установленных)
- УСТАНАВЛИВАЕМЫЕ:**
- ▽ ПК — границы объектов природного комплекса города Москвы

ПРЕСНЕНСКИЙ РАЙОН
ГОРОДА МОСКВЫ



УСЛОВНЫЕ ОБОЗНАЧЕНИЯ:

- ГРАНИЦЫ:**
- подготовки проекта планировки территории и проекта межевания территории
 - образуемых, изменяемых и сохраняемых земельных участков
- ТЕРРИТОРИИ ЗЕМЕЛЬНЫХ УЧАСТКОВ И ЧАСТЕЙ ЗЕМЕЛЬНЫХ УЧАСТКОВ, В ТОМ ЧИСЛЕ:**
- общего пользования
 - общественные территории
 - нежилых зданий и сооружений
 - жилых зданий



- зданий образовательных организаций
- участки полосы отвода железной дороги
- предлагаемый к установлению сервитут
- планируемое изъятие в установленном законом порядке
- территории, зоны с особыми условиями и ограничениями использования земельных участков и объектов капитального строительства
- использование подземного пространства
- номер земельного участка

- ЗАСТРОЙКА:**
- освобождение территории в установленном законом порядке
 - существующая

ЛИНИИ ГРАДОСТРОИТЕЛЬНОГО РЕГУЛИРОВАНИЯ СУЩЕСТВУЮЩИЕ:

- красная линия
 - ПОЖД
 - ПК
 - санитарно-защитная зона
 - охранная зона ОКН
 - зона регулирования застройки ОКН
 - Тер. ОКН
 - красная линия
- красные линии улично-дорожной сети
границы полос отвода железных дорог
границы объектов природного комплекса города Москвы
границы санитарно-защитных зон (установленных)
границы охранных зон объектов культурного наследия
границы зон регулирования застройки и хозяйственной деятельности
границы территорий объектов культурного наследия, включенных в единый государственный реестр объектов культурного наследия (памятников истории и культуры) народов Российской Федерации, а также территорий выявленных объектов культурного наследия

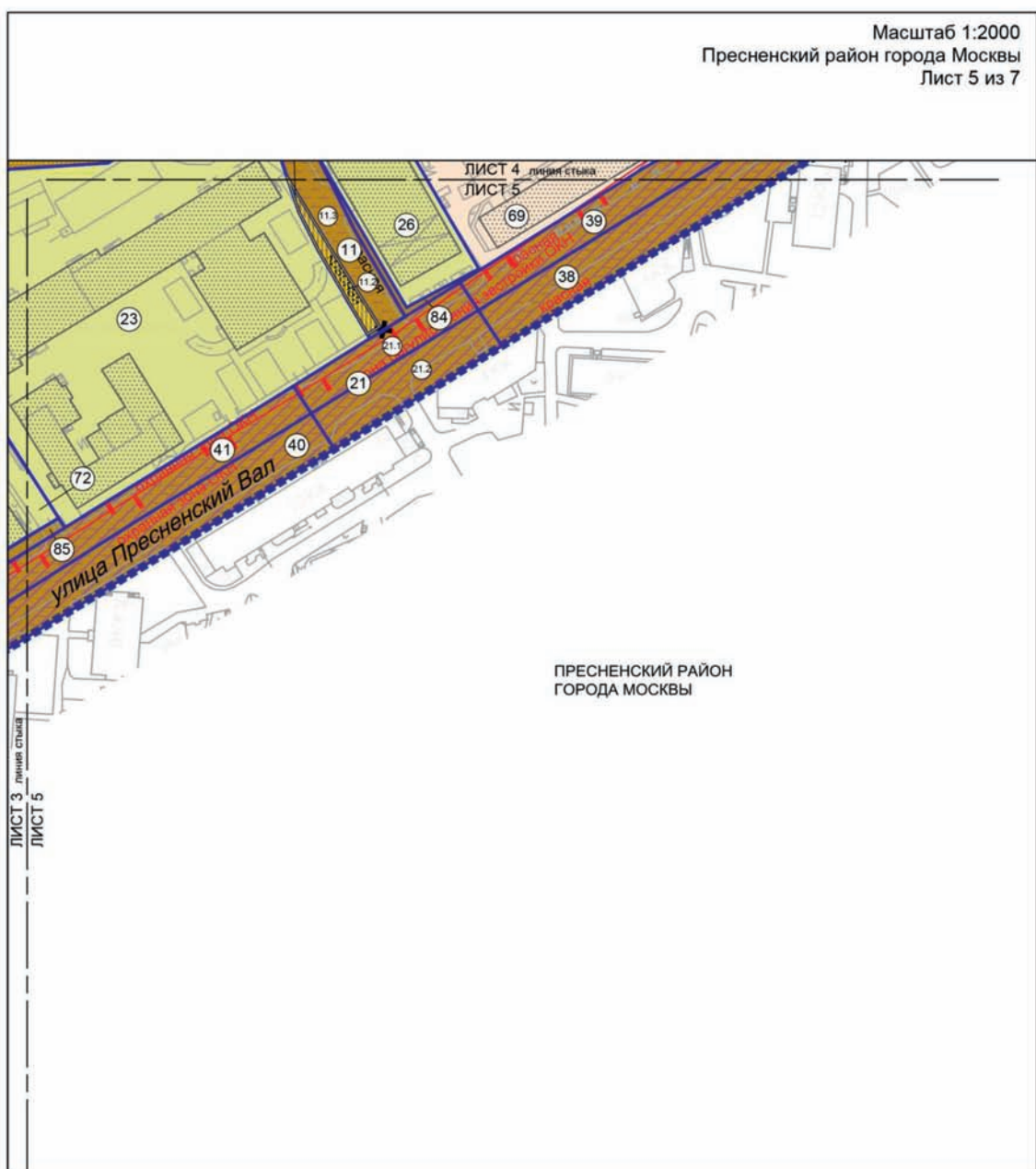
ОТМЕНЯЕМЫЕ:

- красная линия
 - красная линия
 - ПК
- красные линии улично-дорожной сети
границы объектов природного комплекса города Москвы

УСТАНОВЛИВАЕМЫЕ:

- красная линия
 - ПК
- красные линии улично-дорожной сети
границы объектов природного комплекса города Москвы

Масштаб 1:2000
Пресненский район города Москвы
Лист 5 из 7

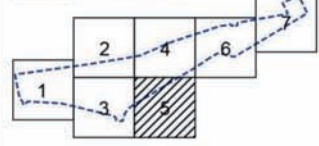


ПРЕСНЕНСКИЙ РАЙОН
ГОРОДА МОСКВЫ

- ГРАНИЦЫ:**
- подготовка проекта планировки территории и проекта межевания территории
 - - - образуемых, изменяемых и сохраняемых земельных участков
- ТЕРРИТОРИИ ЗЕМЕЛЬНЫХ УЧАСТКОВ И ЧАСТЕЙ ЗЕМЕЛЬНЫХ УЧАСТКОВ, В ТОМ ЧИСЛЕ:**
- общего пользования
 - общественные территории
 - нежилых зданий и сооружений
 - жилых зданий

- УСЛОВНЫЕ ОБОЗНАЧЕНИЯ:**
- территории, зоны с особыми условиями и ограничениями использования земельных участков и объектов капитального строительства
 - планируемое изъятие в установленном законом порядке
 - (23) номер земельного участка
- ЗАСТРОЙКА:**
- освобожденные территории в установленном законом порядке
 - существующая

- ЛИНИИ ГРАДОСТРОИТЕЛЬНОГО РЕГУЛИРОВАНИЯ СУЩЕСТВУЮЩИЕ:**
- красная красные линии улично-дорожной сети
 - окраинная зона ОКН границы охраняемых зон объектов культурного наследия
 - зона регулирования застройки ОКН границы зон регулирования застройки и хозяйственной деятельности
- ОТМЕНЯЕМЫЕ:**
- красная красные линии улично-дорожной сети
- УСТАНОВЛИВАЕМЫЕ:**
- красная красные линии улично-дорожной сети

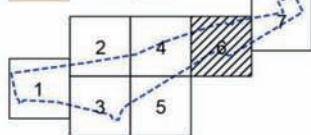


Масштаб 1:2000
 Пресненский район города Москвы
 Тверской район города Москвы
 Лист 6 из 7



ГРАНИЦЫ:

- подготовка проекта планировки территории и проекта межевания территории
 - районов города Москвы
 - образуемых, изменяемых и сохраняемых земельных участков
- ТЕРРИТОРИИ ЗЕМЕЛЬНЫХ УЧАСТКОВ И ЧАСТЕЙ ЗЕМЕЛЬНЫХ УЧАСТКОВ, В ТОМ ЧИСЛЕ:**
- общего пользования
 - общественные территории
 - нежилых зданий и сооружений
 - жилых зданий



УСЛОВНЫЕ ОБОЗНАЧЕНИЯ:

- участки полосы отвода железной дороги
- земли, государственная собственность на которые не разграничена
- территории, зоны с особыми условиями и ограничениями использования земельных участков и объектов капитального строительства
- предлагаемый и установленный сервитут
- планируемое изъятие в установленном законом порядке
- использование подземного пространства
- номер земельного участка

ЗАСТРОЙКА:

- освобождение территории в установленном законом порядке
- существующая

ЛИНИИ ГРАДОСТРОИТЕЛЬНОГО РЕГУЛИРОВАНИЯ СУЩЕСТВУЮЩИЕ:

- красная линия улично-дорожной сети
- границы полос отвода железных дорог
- границы объектов природного комплекса города Москвы
- границы санитарно-защитных зон (установленных)
- границы охранных зон объектов культурного наследия
- границы зон регулирования застройки и хозяйственной деятельности
- границы территорий объектов культурного наследия, включенных в единый государственный реестр объектов культурного наследия (памятников истории и культуры) народов Российской Федерации, а также территорий выявленных объектов культурного наследия

ОТМЕНЯЕМЫЕ:

- красные линии улично-дорожной сети

УСТАНАВЛИВАЕМЫЕ:

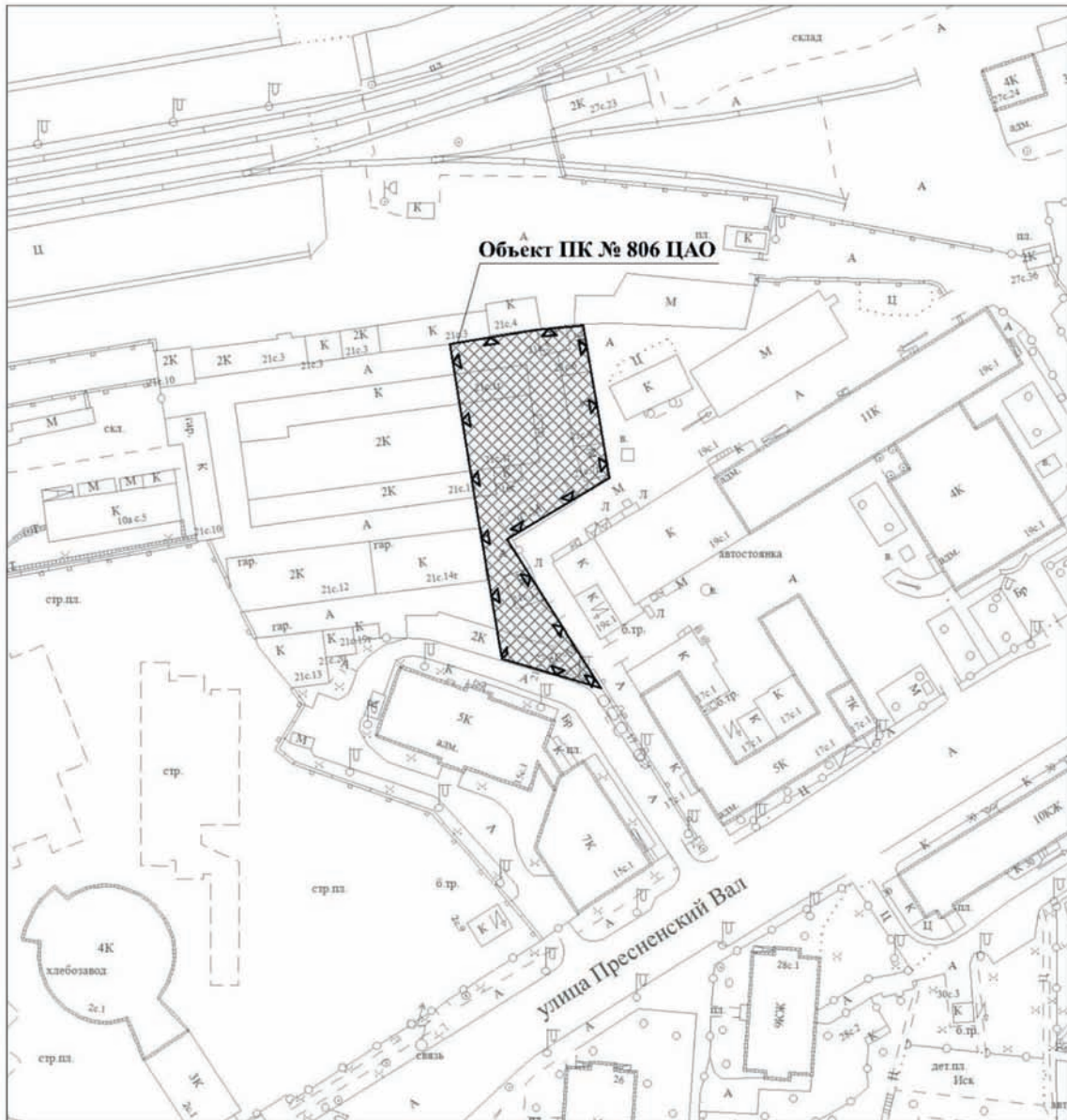
- красные линии улично-дорожной сети
- границы объектов природного комплекса города Москвы

Масштаб 1:2000
 Пресненский район города Москвы
 Тверской район города Москвы
 Лист 7 из 7



ГРАНИЦЫ:		УСЛОВНЫЕ ОБОЗНАЧЕНИЯ:		ЛИНИИ ГРАДОСТРОИТЕЛЬНОГО РЕГУЛИРОВАНИЯ СУЩЕСТВУЮЩИЕ:	
	подготовки проекта планировки территории и проекта межевания территории		участки полосы отвода железной дороги		красная линия улично-дорожной сети
	районов города Москвы образуемых, изменяемых и сохраняемых земельных участков		земли, государственная собственность на которые не разграничена		линия застройки
	ТЕРРИТОРИИ ЗЕМЕЛЬНЫХ УЧАСТКОВ И ЧАСТЕЙ ЗЕМЕЛЬНЫХ УЧАСТКОВ, В ТОМ ЧИСЛЕ:		планируемое изъятие в установленном законом порядке		ПК
	общего пользования		территории, зоны с особыми условиями и ограничениями использования земельных участков и объектов капитального строительства		ПОЖД
	общественные территории		номер земельного участка		санитарно-защитная зона
	нежилых зданий и сооружений		ЗАСТРОЙКА:		охранная зона ОКН
			освобождение территории в установленном законом порядке		зона регулирования застройки ОКН
			существующая		Тер. ОКН
					ОТМЕНЯЕМЫЕ:
					красная линия улично-дорожной сети
					УСТАНОВЛИВАЕМЫЕ:
					красная линия улично-дорожной сети

**Схема границ объекта природного комплекса № 806
Центрального административного округа города Москвы
"Сквер у объекта дошкольного образования по улице Пресненский Вал"**



УСЛОВНЫЕ ОБОЗНАЧЕНИЯ



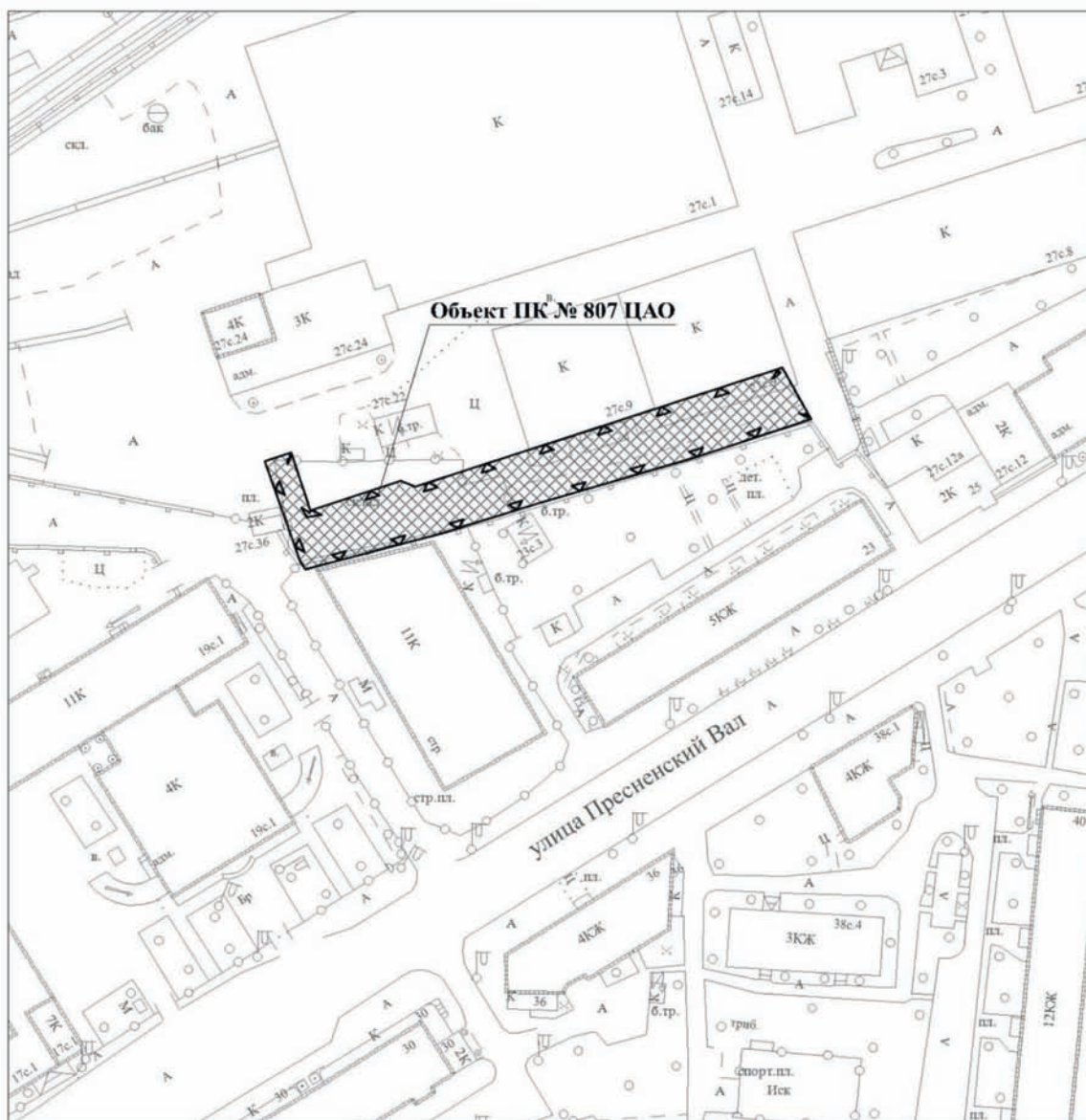
устанавливаемые границы объектов природного комплекса города Москвы





участок территории, включаемый в состав объекта природного комплекса № 806 Центрального административного округа города Москвы "Сквер у объекта дошкольного образования по улице Пресненский Вал", площадью 0,20 га

Приложение 3
к постановлению Правительства Москвы
от 3 ноября 2022 г. № 2383-ПП

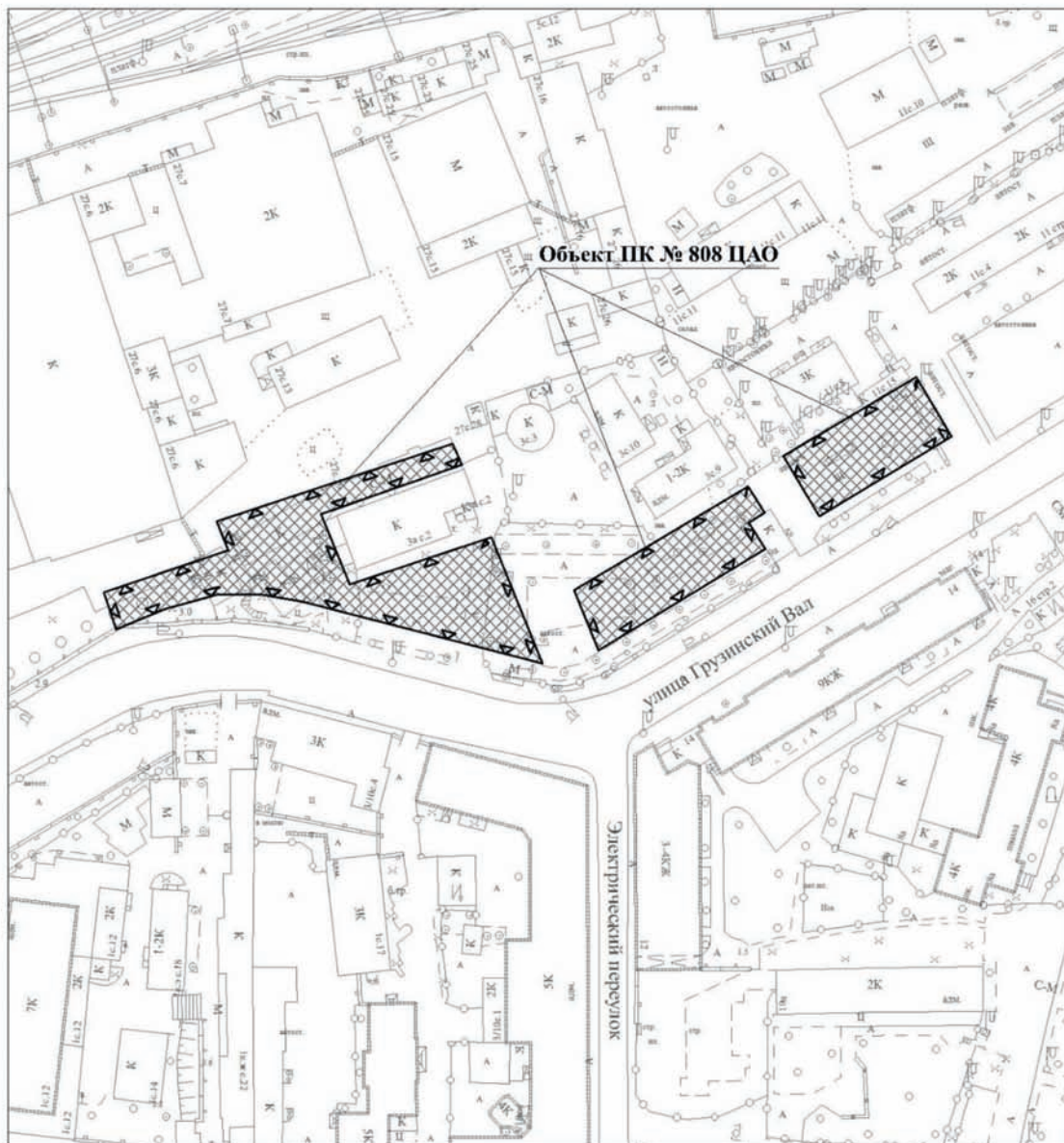
Схема границ объекта природного комплекса № 807 Центрального административного округа города Москвы "Озелененная территория по улице Пресненский Вал, напротив владения 23"



УСЛОВНЫЕ ОБОЗНАЧЕНИЯ

-  устанавливаемые границы объектов природного комплекса города Москвы
 участок территории, включаемый в состав объекта природного комплекса № 807 Центрального административного округа города Москвы "Озелененная территория по улице Пресненский Вал, напротив владения 23", площадью 0,15 га

**Схема границ объекта природного комплекса № 808
Центрального административного округа города Москвы
"Сквер по улице Грузинский Вал"**



УСЛОВНЫЕ ОБОЗНАЧЕНИЯ



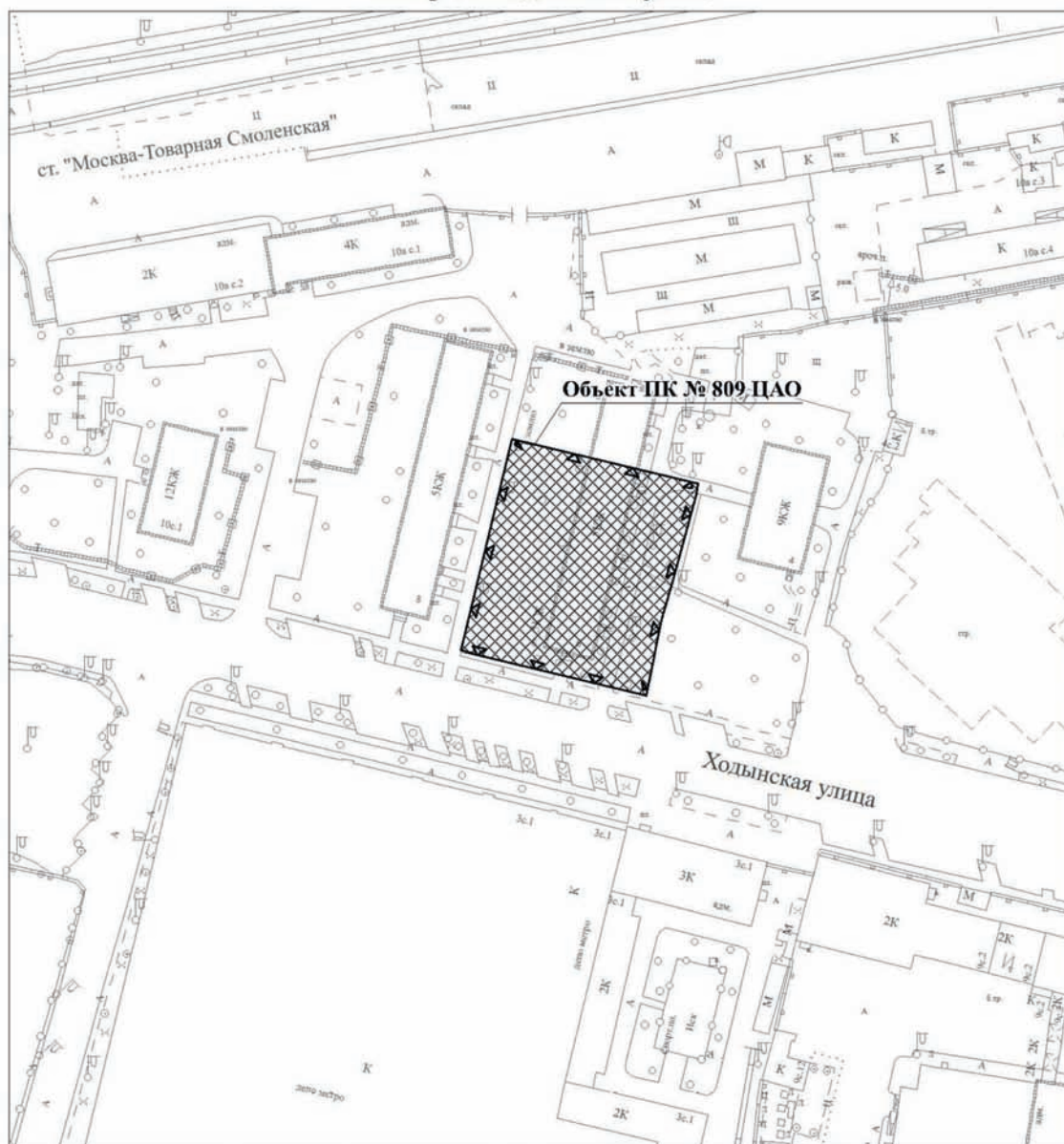
устанавливаемые границы объектов природного комплекса города Москвы



участки территории, включаемые в состав объекта природного комплекса № 808 Центрального административного округа города Москвы "Сквер по улице Грузинский Вал", общей площадью 0,39 га

Приложение 5
к постановлению Правительства Москвы
от 3 ноября 2022 г. № 2383-ПП

Схема границ объекта природного комплекса № 809
Центрального административного округа города Москвы
"Сквер по Ходынской улице"



УСЛОВНЫЕ ОБОЗНАЧЕНИЯ



устанавливаемые границы объектов природного комплекса города Москвы

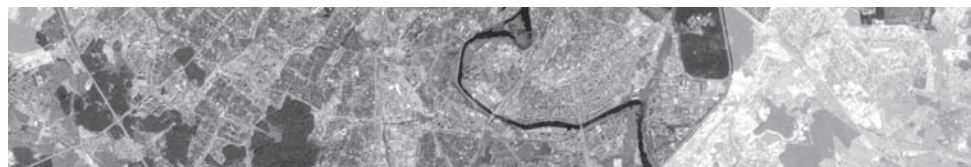


участок территории, включаемый в состав объекта природного комплекса № 809 Центрального административного округа города Москвы "Сквер по Ходынской улице", площадью 0,29 га

Приложение 6*к постановлению Правительства Москвы
от 3 ноября 2022 г. № 2383-ПП*Внесение изменений в приложение 2 к постановлению Правительства Москвы
от 26 марта 2002 г. № 203-ПП**Перечень объектов природного комплекса
Центрального административного округа города Москвы**

№ объекта	Наименование объекта	Адресный ориентир объекта	Площадь, га	Режимы регулирования градостроительной деятельности
1	2	3	4	5
806	Сквер у объекта дошкольного образования по улице Пресненский Вал	Улица Пресненский Вал, владение 15, строение 1	0,20	Озелененная территория общего пользования
807	Озелененная территория по улице Пресненский Вал, напротив владения 23	Улица Пресненский Вал, владение 23	0,15	Озелененная территория общего пользования
808	Сквер по улице Грузинский Вал	Улица Грузинский Вал, владение 3	0,39	Озелененная территория общего пользования
809	Сквер по Ходынской улице	Ходынская улица, дом 6	0,29	Озелененная территория общего пользования

Приказы Департамента экономической политики и развития города Москвы



Об установлении платы за подключение (технологическое присоединение) к централизованной системе горячего водоснабжения публичного акционерного общества «Московская объединенная энергетическая компания» в индивидуальном порядке

Приказ Департамента экономической политики и развития города Москвы от 27 октября 2022 года № 149-ТР

В соответствии с Федеральным законом от 07.12.2011 № 416-ФЗ «О водоснабжении и водоотведении», постановлением Правительства Российской Федерации от 13.05.2013 № 406 «О государственном регулировании тарифов в сфере водоснабжения и водоотведения», Правилами холодного водоснабжения и водоотведения, утвержденными постановлением Правительства Российской Федерации от 29.07.2013 № 644, Методическими указаниями по расчету регулируемых тарифов в сфере водоснабжения и водоотведения, утвержденными приказом Федеральной службы по тарифам от 27.12.2013 № 1746-э (зарегистрирован Минюстом России 25.02.2014, регистрационный № 31412), постановлением Правительства Москвы от 02.05.2017 № 247-ПП «Об установлении предельных уровней нагрузки и диаметров трубопровода, при превышении которых плата за подключение (технологическое присоединение) к сетям водоснабжения и (или) водоотведения устанавливается индивидуально» и на основании протокола заседания правления Департамента экономической политики и развития города Москвы от 27.10.2022 № ДПР-П-27.10-1/22 приказываю:

1. Установить плату за подключение (технологическое присоединение) объекта капитального строительства Государственного бюджетного учреждения города Москвы «Жилищник района Кунцево» (ОГРН 5147746456006) – «Жилые дома» по адресу: г. Москва, ул. Академика Павлова, д. 9, к. 1, к централизованной системе горячего водоснабжения публичного акционерного общества «Московская объединенная энергетическая компания» (ОГРН 1047796974092) в индивидуальном порядке в размере 5 882,48500 тыс. рублей (без учета НДС).

2. Настоящий приказ вступает в силу со дня его официального опубликования.

Заместитель руководителя
Департамента экономической
политики и развития
города Москвы
Д.В. Путин

Информация



Сообщение о планируемом изъятии для государственных нужд объектов недвижимого имущества, расположенных в границах зон планируемого размещения линейного объекта участка улично-дорожной сети – Краснобогатырская улица

Цель изъятия для государственных нужд объектов недвижимого имущества – освобождение в границах зон планируемого размещения линейного объекта участка улично-дорожной сети – Краснобогатырская улица.

Границы зон планируемого размещения линейного объекта участка улично-дорожной сети – Краснобогатырская улица утверждены постановлением Правительства Москвы от 23 ноября 2021 г. № 1842-ПП (в ред. от 25.10.2022 № 2297-ПП).

Изъятие и предоставление компенсации за изымаемые объекты недвижимого имущества будут происходить в рамках действующего законодательства в соответствии со статьями 49, 56.5, 56.8 Земельного кодекса Российской Федерации, статьями 279 и 281 Гражданского кодекса Российской Федерации, статьями 9–11 и 28 Федерального закона от 05.04.2013 № 43-ФЗ «Об особенностях регулирования отдельных правоотношений в связи с присоединением к субъекту Российской Федерации – городу федерального значения Москве территорий и о внесении изменений в отдельные законодательные акты Российской Федерации».

Границы зон планируемого размещения вышеуказанных объектов прилагаются.

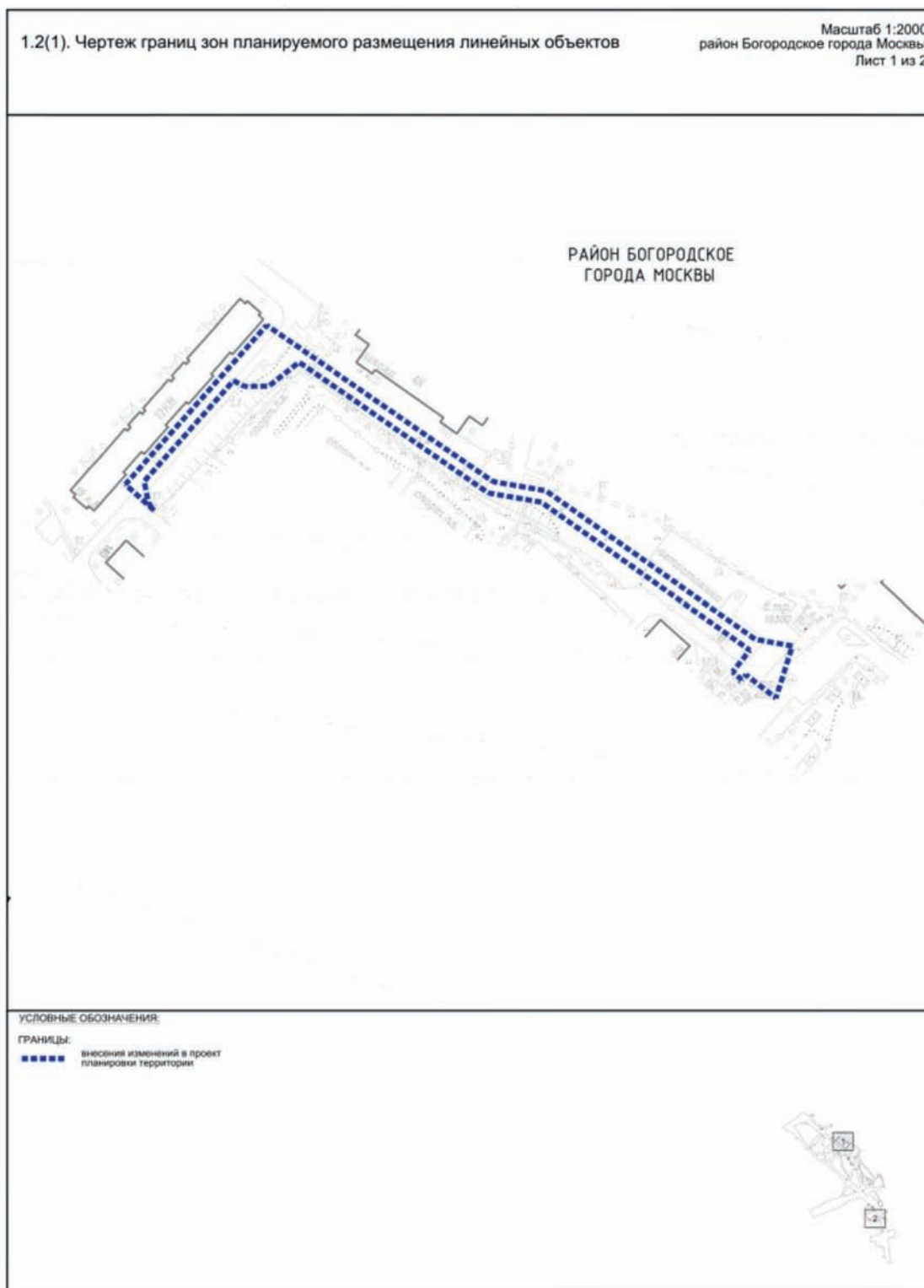
Заинтересованные лица могут получить информацию о предполагаемом изъятии земельных участков и (или) иных объектов недвижимого имущества для государственных нужд по телефону:

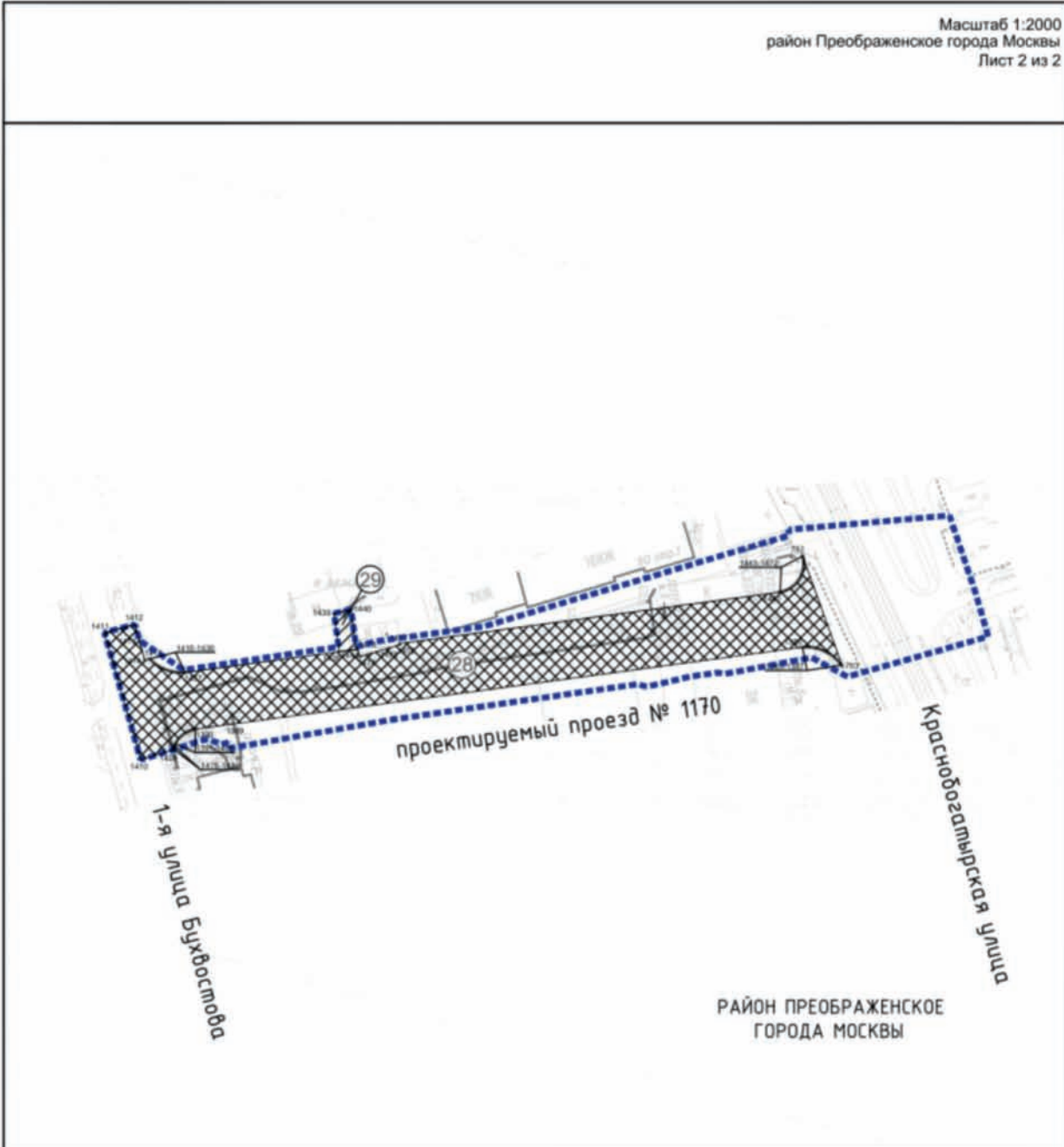
8 (495) 957-75-00 доб. 36-705, 55-381, 55-463.

Правообладатели подлежащих изъятию объектов недвижимого имущества, права которых не зарегистрированы, могут подать заявления об учете прав на объекты недвижимого имущества с приложением копий документов, подтверждающих права на указанные объекты недвижимого имущества. Такие заявления могут быть направлены заказным письмом с уведомлением о вручении в Департамент городского имущества города Москвы на имя заместителя руководителя Прусакову Наталию Васильевну по адресу: 125993, г. Москва, 1-й Красногвардейский проезд, д. 21, стр. 1.

Приложение 2
к постановлению Правительства Москвы
от 25 октября 2022 г. № 2297-ПП

Внесение изменения в приложение 1 к постановлению Правительства Москвы
от 23 ноября 2021 г. № 1842-ПП





РАЙОН ПРЕОБРАЖЕНСКОЕ
ГОРОДА МОСКВЫ

УСЛОВНЫЕ ОБОЗНАЧЕНИЯ:

ГРАНИЦЫ:

- ■ ■ ■ ■ внесение изменений в проект планировки территории
- зона планируемого размещения линейных объектов
- 1440 номер характерной точки границы зон планируемого размещения линейных объектов
- 29 номер зоны планируемого размещения линейных объектов

ЗОНЫ ПЛАНИРУЕМОГО РАЗМЕЩЕНИЯ ЛИНЕЙНЫХ ОБЪЕКТОВ:

- ▨ зона планируемого размещения объектов улично-дорожной сети
- ▨ зона планируемого размещения наземных сооружений



Сообщение о планируемом изъятии для государственных нужд объектов недвижимого имущества, расположенных в границах зон на территории линейного объекта – участок улично-дорожной сети от Северо-Восточной хорды до Перовской улицы вдоль улицы Аносова

Цель изъятия для государственных нужд объектов недвижимого имущества – освобождение на территории линейного объекта – участок улично-дорожной сети от Северо-Восточной хорды до Перовской улицы вдоль улицы Аносова.

Границы зон планируемого размещения линейных объектов на территории линейного объекта – участок улично-дорожной сети от Северо-Восточной хорды до Перовской улицы вдоль улицы Аносова утверждены постановлением Правительства Москвы от 11.10.2022 № 2177-ПП.

Изъятие и предоставление компенсации за изымаемые объекты недвижимого имущества будут происходить в рамках действующего законодательства в соответствии со статьями 49, 56.5, 56.8 Земельного кодекса Российской Федерации, статьями 279 и 281 Гражданского кодекса Российской Федерации, статьями 9–11 и 28 Федерального закона от 05.04.2013 № 43-ФЗ «Об особенностях регулирования отдельных правоотношений в связи с присоединением к субъекту Российской Федерации – городу федерального значения Москве территорий и о внесении изменений в отдельные законодательные акты Российской Федерации».

Границы зон планируемого размещения вышеуказанных объектов прилагаются.

Заинтересованные лица могут получить информацию о предполагаемом изъятии земельных участков и (или) иных объектов недвижимого имущества для государственных нужд по телефону:

8 (495) 957-75-00 доб. 36-705, 55-381, 55-463.

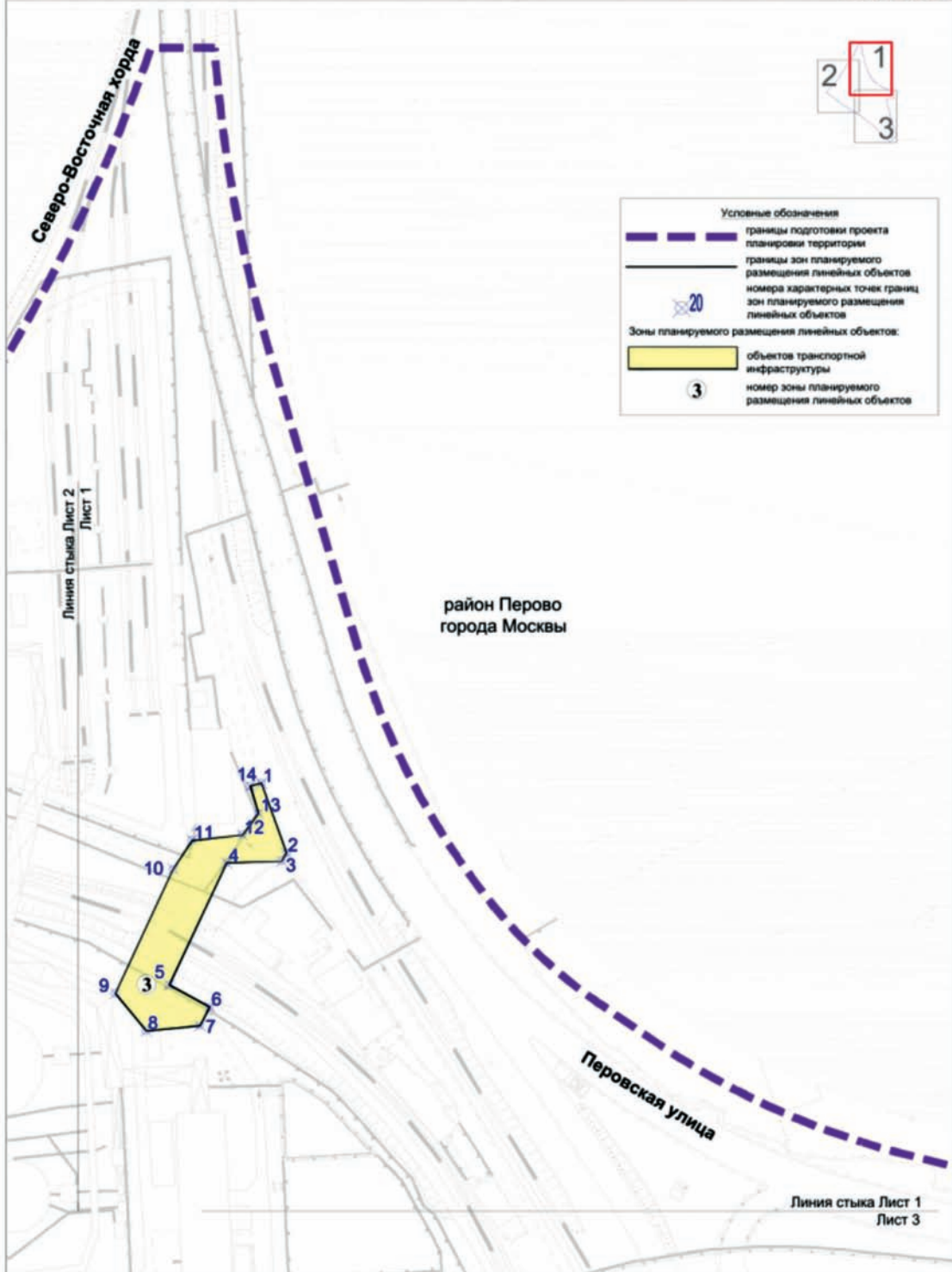
Правообладатели подлежащих изъятию объектов недвижимого имущества, права которых не зарегистрированы, могут подать заявления об учете прав на объекты недвижимого имущества с приложением копий документов, подтверждающих права на указанные объекты недвижимого имущества. Такие заявления могут быть направлены заказным письмом с уведомлением о вручении в Департамент городского имущества города Москвы на имя заместителя руководителя Прусакову Наталию Васильевну по адресу: 125993, г. Москва, 1-й Красногвардейский проезд, д. 21, стр. 1.

1.2. Чертеж границ зон планируемого размещения линейных объектов

район Перово города Москвы

Масштаб 1:2000

Лист 1 из 3






район Перово города Москвы



Масштаб 1:2000

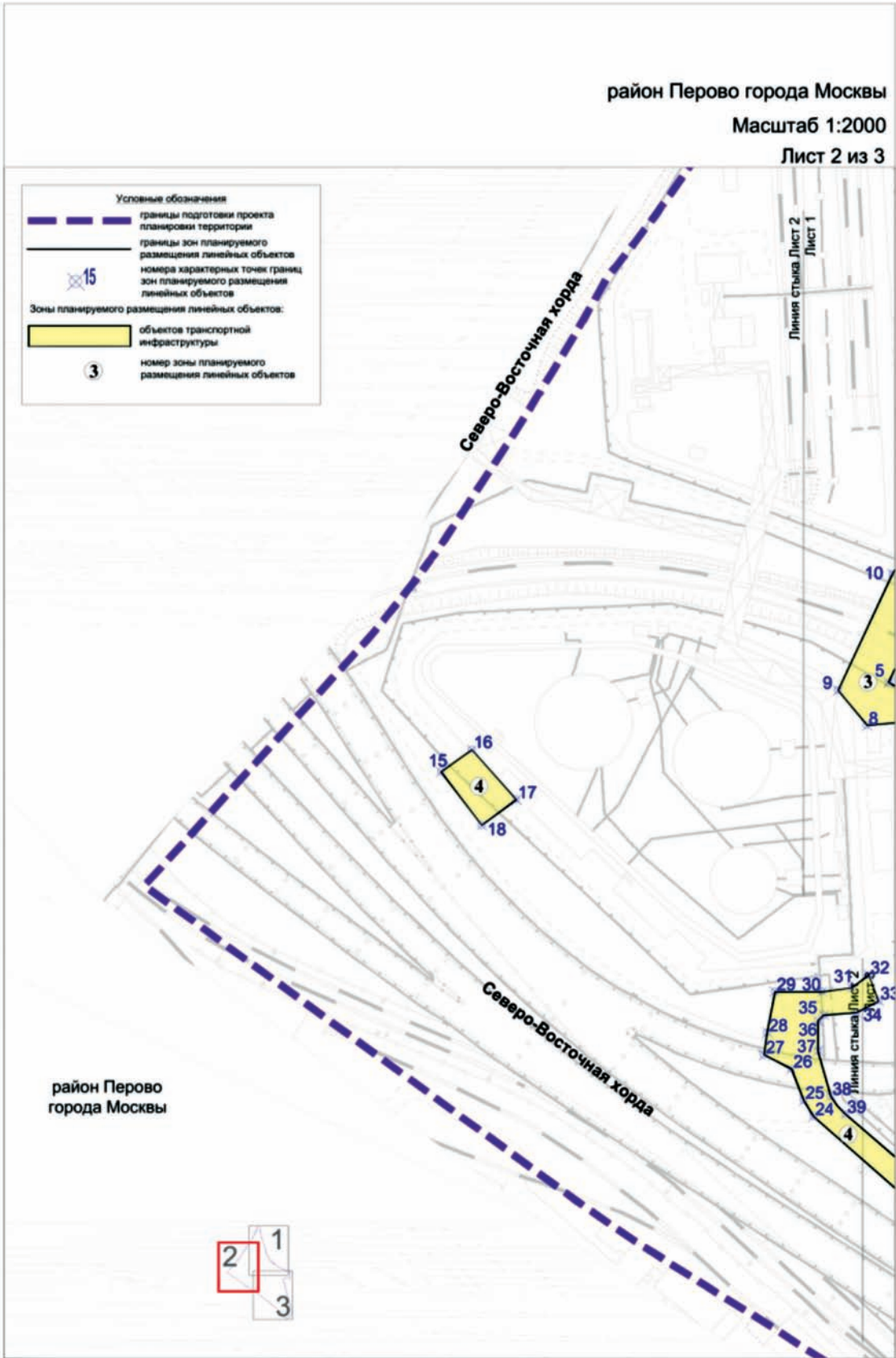
Лист 2 из 3

Условные обозначения

-  границы подготовки проекта планировки территории
-  границы зон планируемого размещения линейных объектов
-  15 номера характерных точек границ зон планируемого размещения линейных объектов

Зоны планируемого размещения линейных объектов:

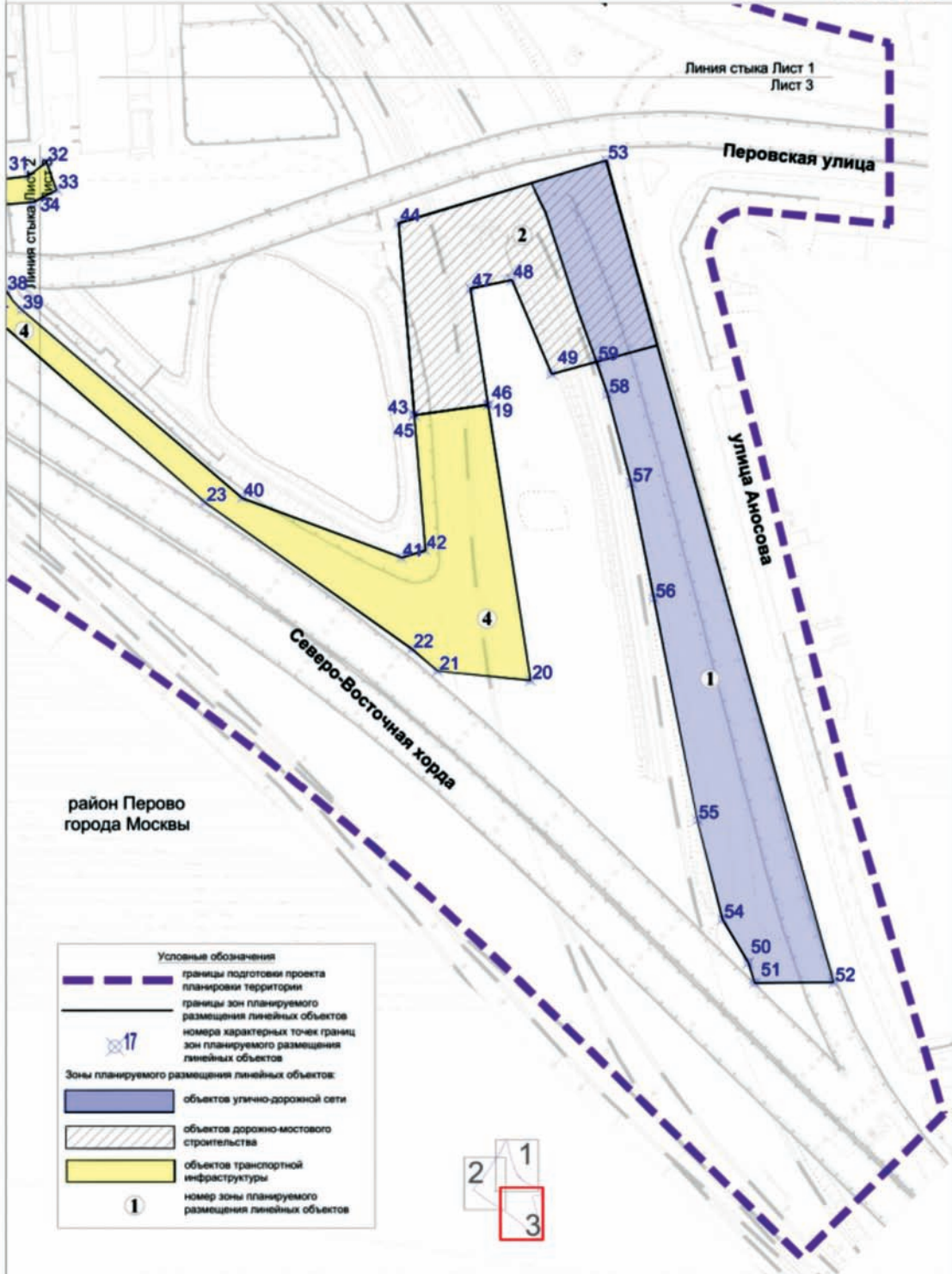
-  объектов транспортной инфраструктуры
-  3 номер зоны планируемого размещения линейных объектов



район Перово города Москвы

Масштаб 1:2000

Лист 3 из 3



Сообщение о планируемом изъятии для государственных нужд объектов недвижимого имущества, расположенных в границах зон на территории линейного объекта – участок улично-дорожной сети – улица районного значения от Южной улицы до Залинейного переулка с выездами на Варшавское шоссе

Цель изъятия для государственных нужд объектов недвижимого имущества – освобождение на территории линейного объекта – участок улично-дорожной сети – улица районного значения от Южной улицы до Залинейного переулка с выездами на Варшавское шоссе.

Границы зон планируемого размещения линейных объектов на территории линейного объекта – участок улично-дорожной сети – улица районного значения от Южной улицы до Залинейного переулка с выездами на Варшавское шоссе утверждены постановлением Правительства Москвы от 17.10.2022 № 2218-ПП.

Изъятие и предоставление компенсации за изымаемые объекты недвижимого имущества будут происходить в рамках действующего законодательства в соответствии со статьями 49, 56.5, 56.8 Земельного кодекса Российской Федерации, статьями 279 и 281 Гражданского кодекса Российской Федерации, статьями 9–11 и 28 Федерального закона от 05.04.2013 № 43-ФЗ «Об особенностях регулирования отдельных правоотношений в связи с присоединением к субъекту Российской Федерации – городу федерального значения Москве территорий и о внесении изменений в отдельные законодательные акты Российской Федерации».

Границы зон планируемого размещения вышеуказанных объектов прилагаются.

Заинтересованные лица могут получить информацию о предполагаемом изъятии земельных участков и (или) иных объектов недвижимого имущества для государственных нужд по телефону:

8 (495) 957-75-00 доб. 36-705, 55-381, 55-463.

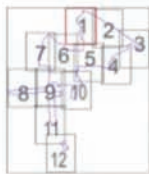
Правообладатели подлежащих изъятию объектов недвижимого имущества, права которых не зарегистрированы, могут подать заявления об учете прав на объекты недвижимого имущества с приложением копий документов, подтверждающих права на указанные объекты недвижимого имущества. Такие заявления могут быть направлены заказным письмом с уведомлением о вручении в Департамент городского имущества города Москвы на имя заместителя руководителя Прусакову Наталию Васильевну по адресу: 125993, г. Москва, 1-й Красногвардейский проезд, д. 21, стр. 1.

1.2. Чертеж границ зон планируемого размещения линейных объектов

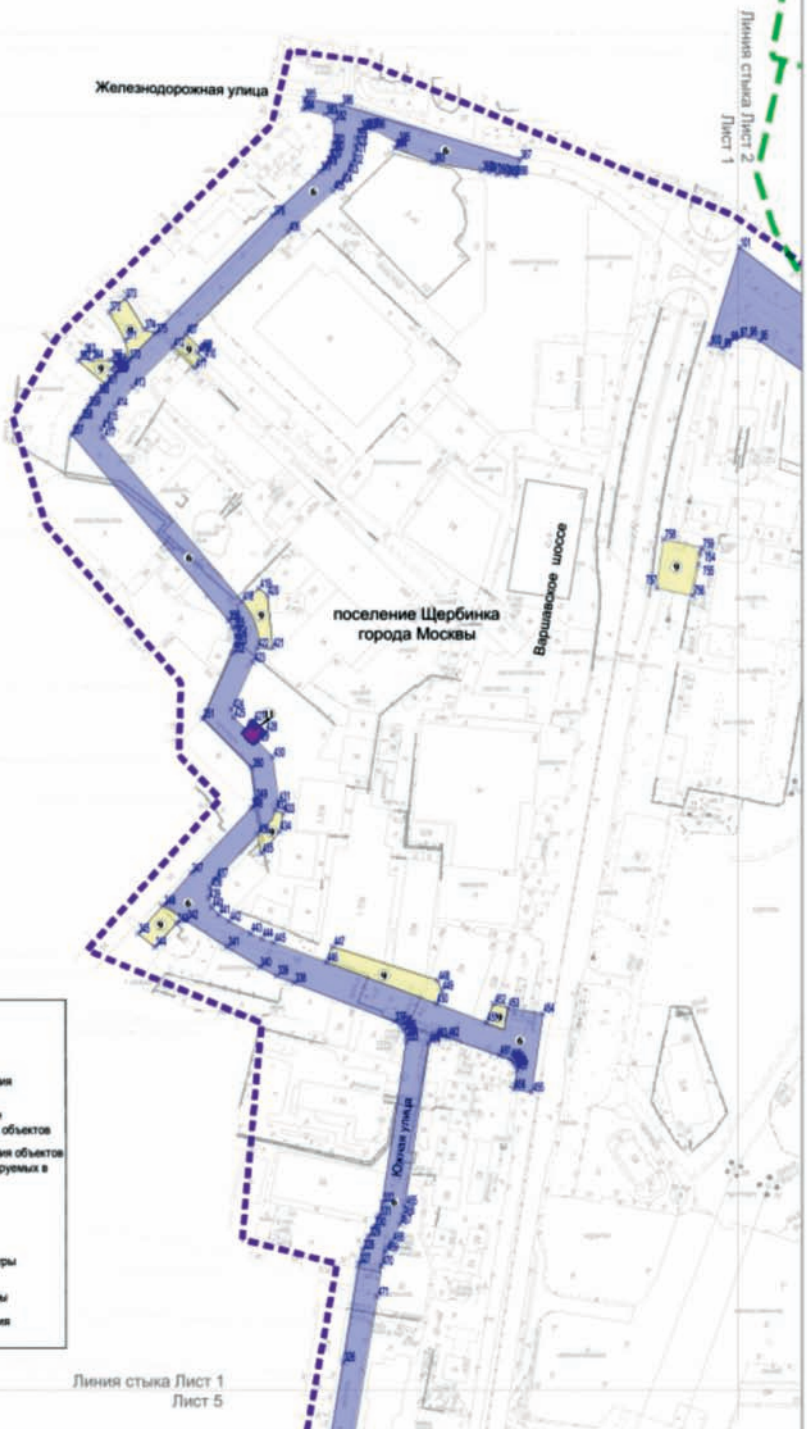
поселение Щербинка города Москвы

Лист 1 из 12

Масштаб 1:4000



Условные обозначения	
	границы подготовки проекта планировки территории
	границы поселений города Москвы
	границы зон планируемого размещения линейных объектов
	номера характерных точек границ зон планируемого размещения линейных объектов
	границы зон планируемого размещения объектов капитального строительства, проектируемых в составе линейных объектов
Зоны планируемого размещения линейных объектов:	
	объектов улично-дорожной сети
	объектов транспортной инфраструктуры
	объектов инженерной инфраструктуры
	номер зоны планируемого размещения линейных объектов

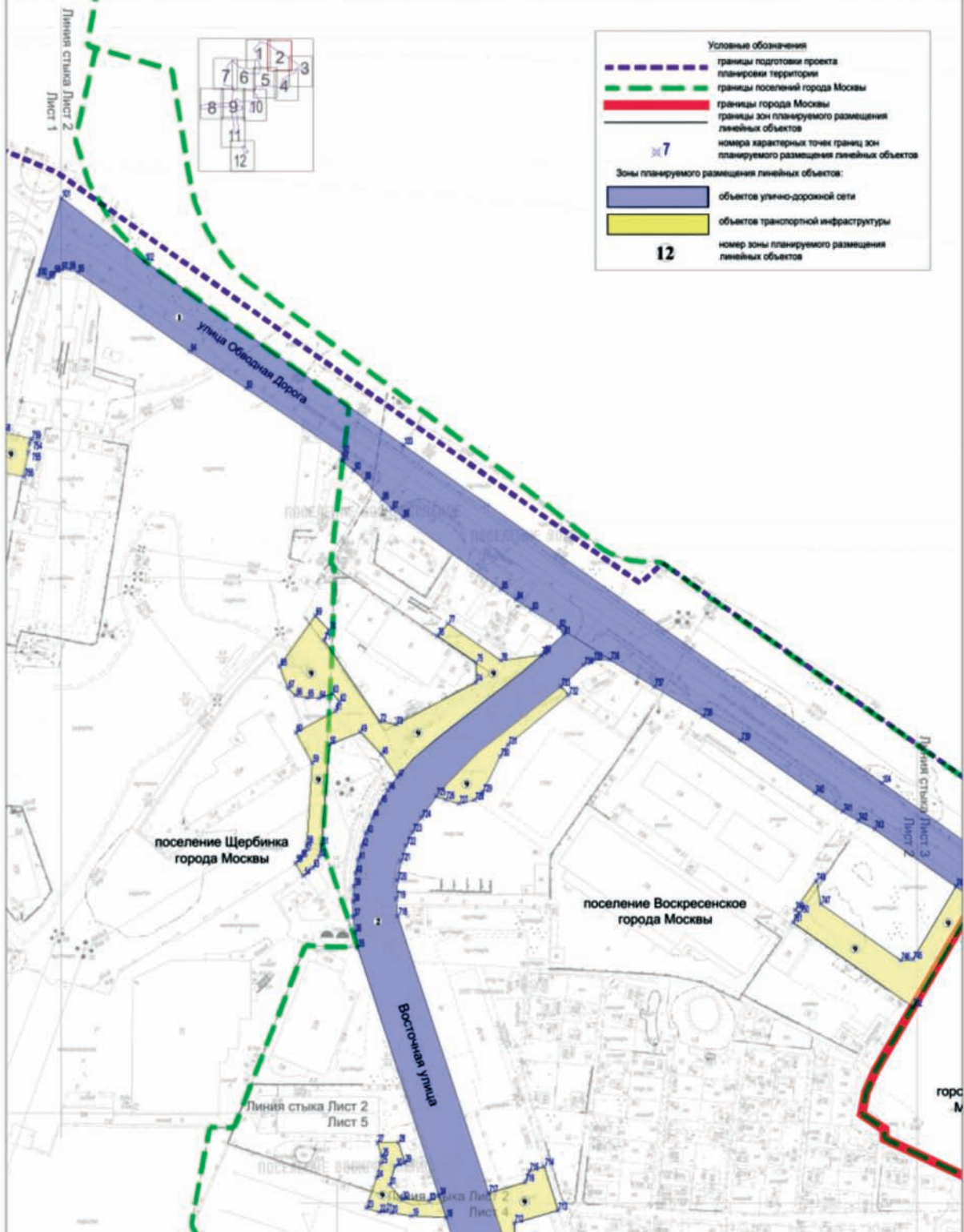


Линия стыка Лист 1
Лист 5

поселение Воскресенское города Москвы
поселение Щербинка города Москвы

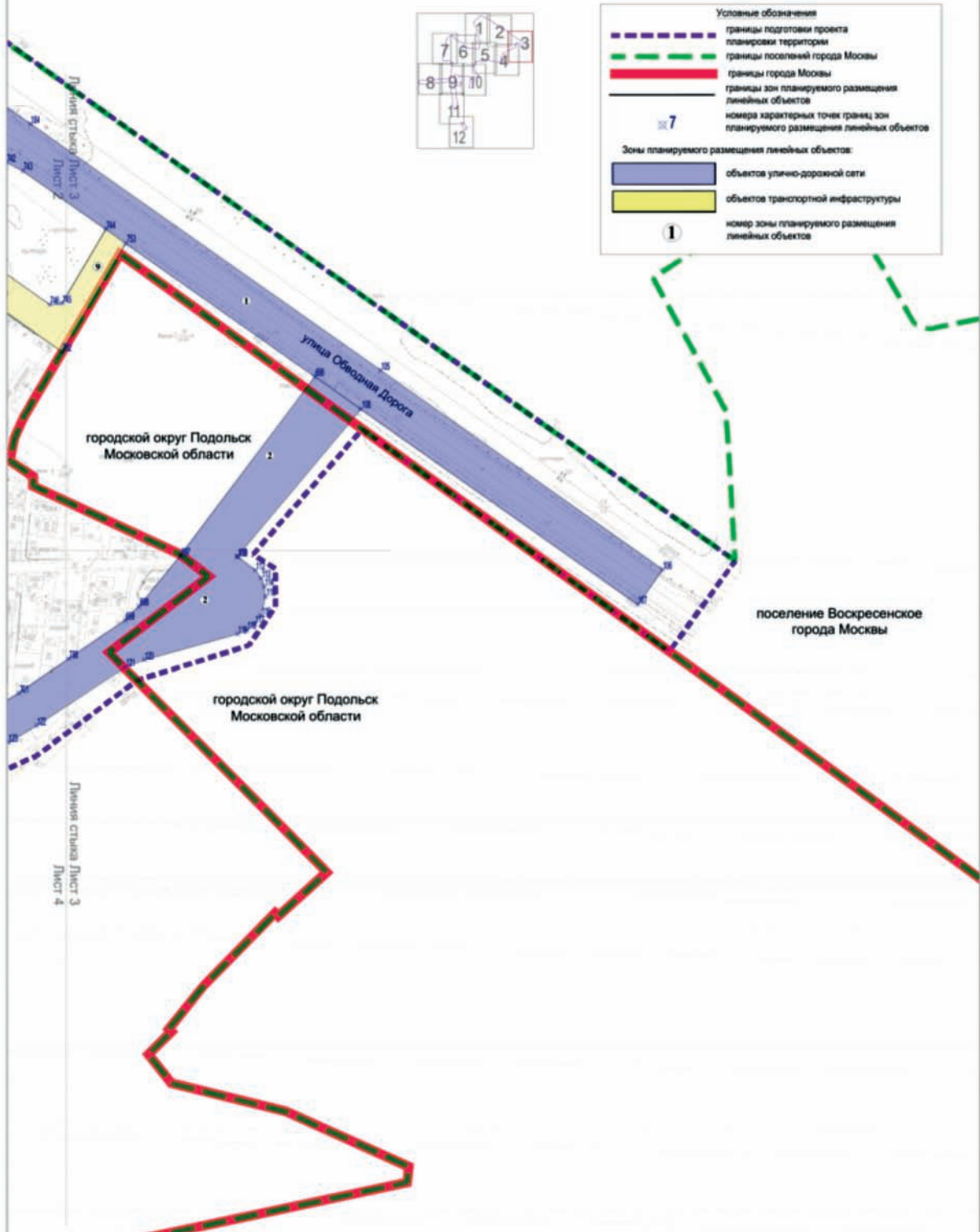
Лист 2 из 12

Масштаб 1:4000



поселение Воскресенское города Москвы
 городской округ Подольск Московской области
 Масштаб 1:4000

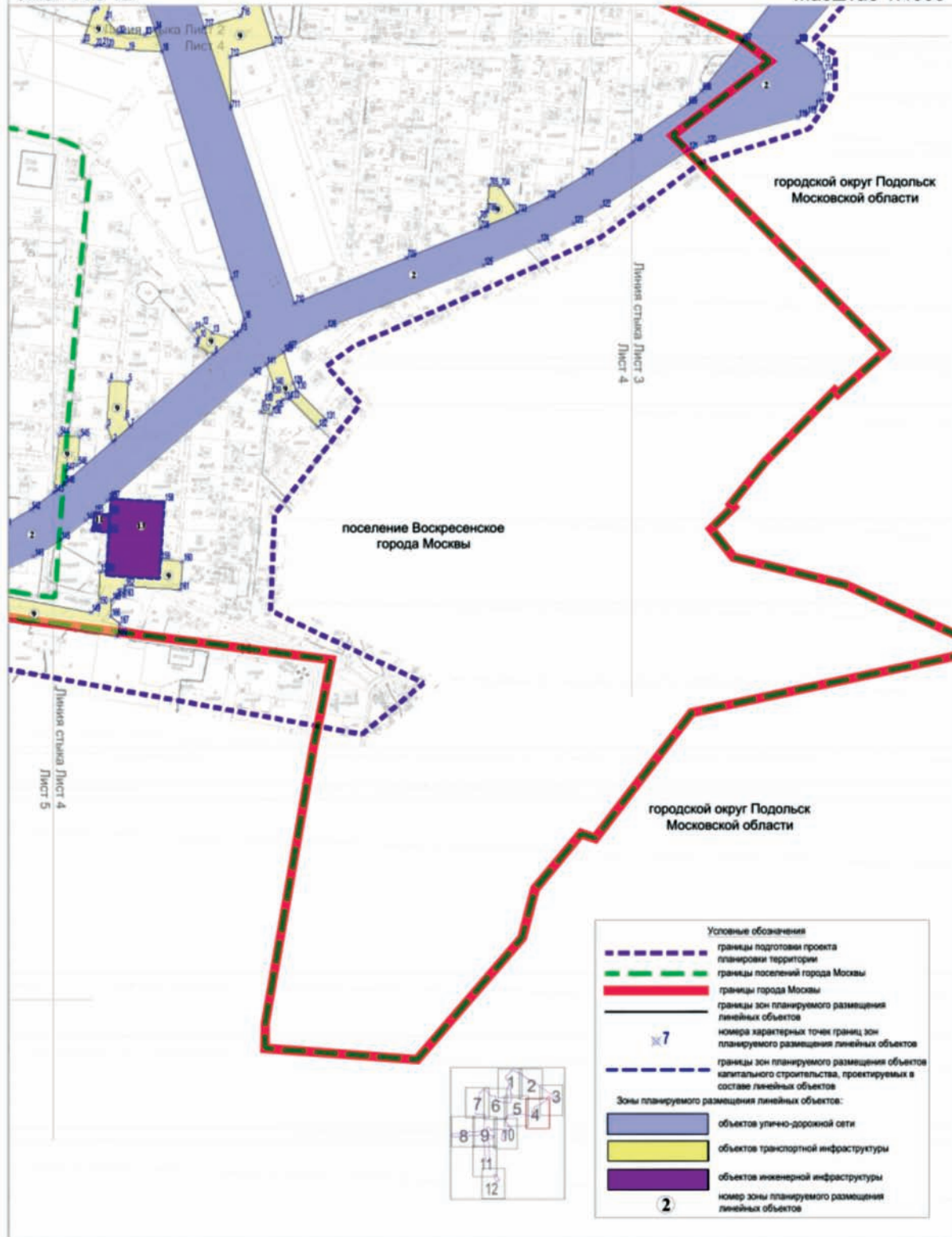
Лист 3 из 12



поселение Воскресенское города Москвы
 городской округ Подольск Московской области

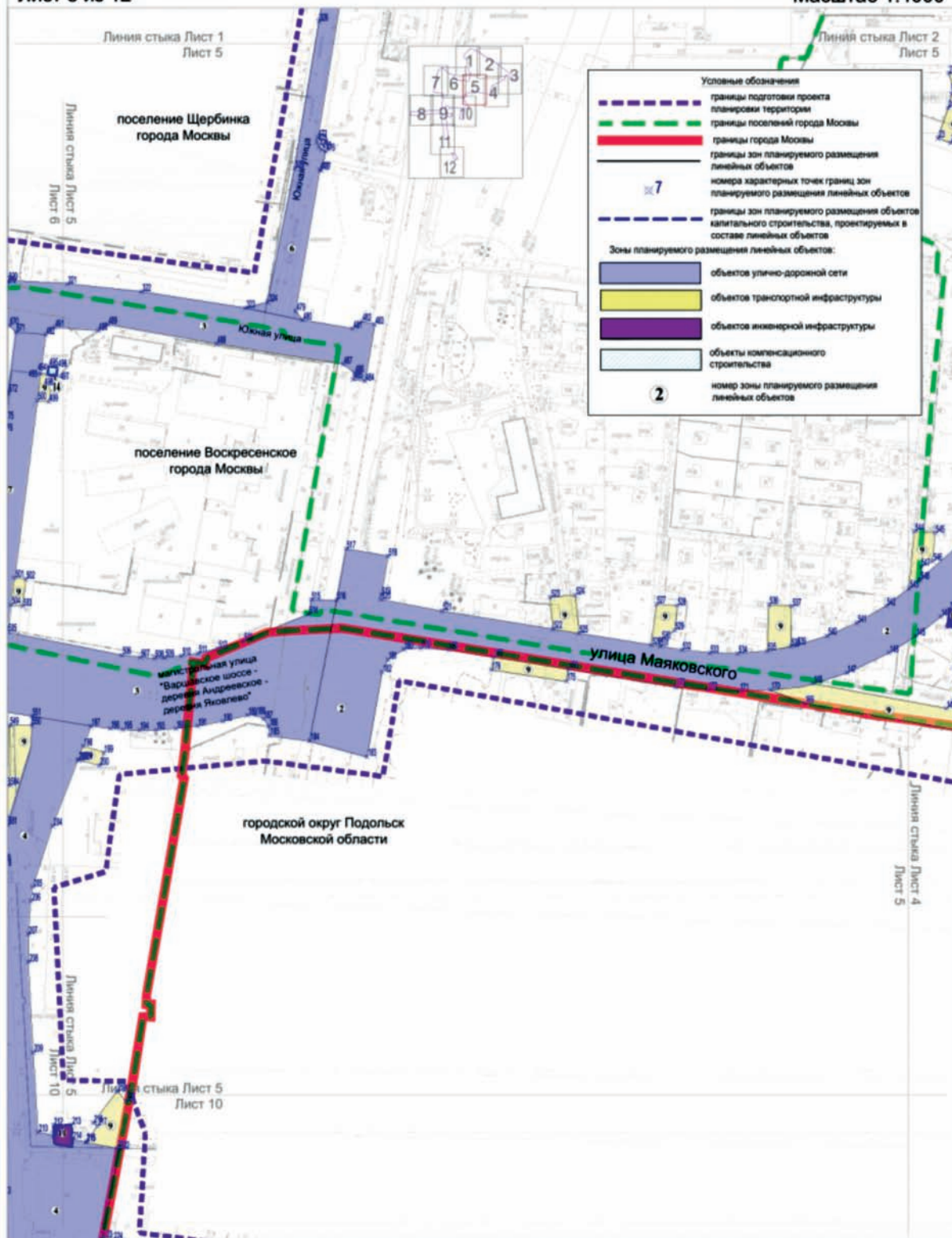
Лист 4 из 12

Масштаб 1:4000



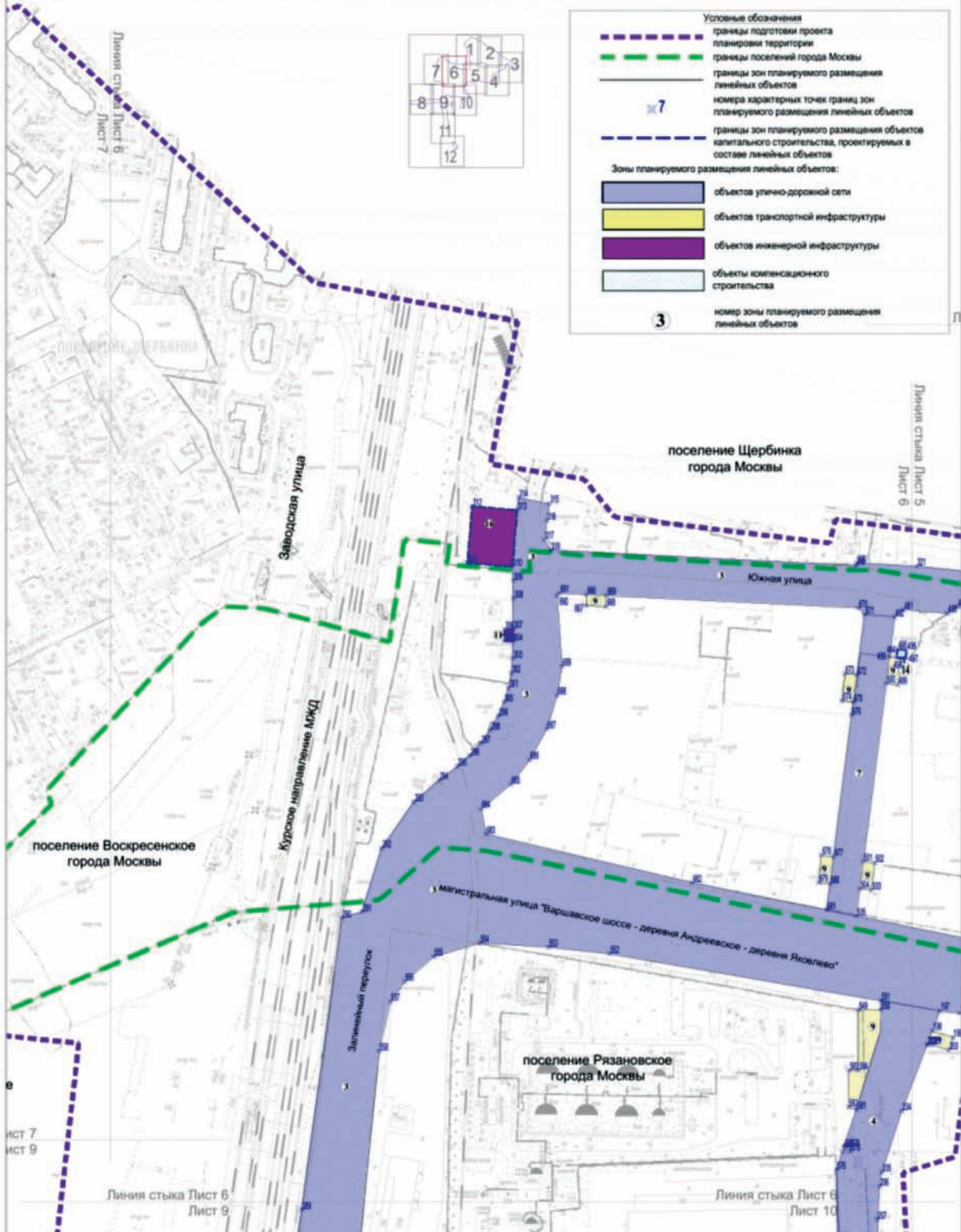
поселение Щербинка города Москвы
поселение Воскресенское города Москвы
городской округ Подольск Московской области
Масштаб 1:4000

Лист 5 из 12



поселение Щербинка города Москвы
 поселение Воскресенское города Москвы
 поселение Рязановское города Москвы
 Масштаб 1:4000



Лист 6 из 12

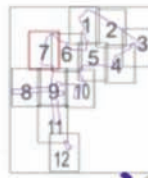


поселение Щербинка города Москвы
 поселение Воскресенское города Москвы
 поселение Рязановское города Москвы
 Масштаб 1:4000

Лист 7 из 12

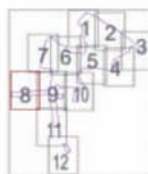

Условные обозначения

-  границы подготовки проекта планировки территории
-  границы поселений города Москвы



Лист 8 из 12

поселение Воскресенское города Москвы
поселение Рязановское города Москвы
Масштаб 1:4000

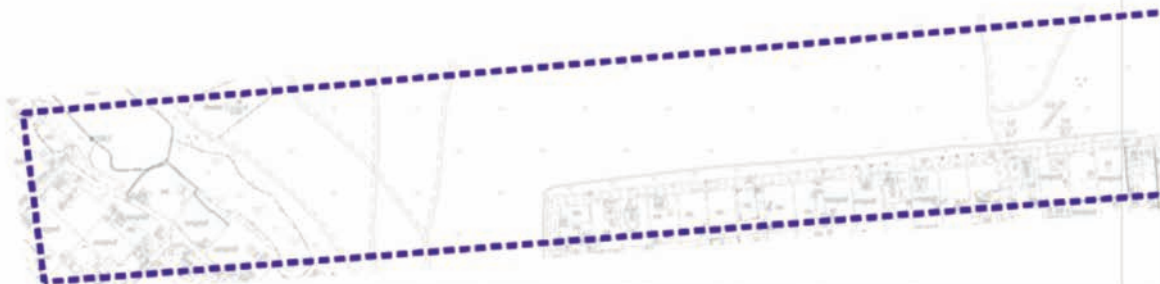


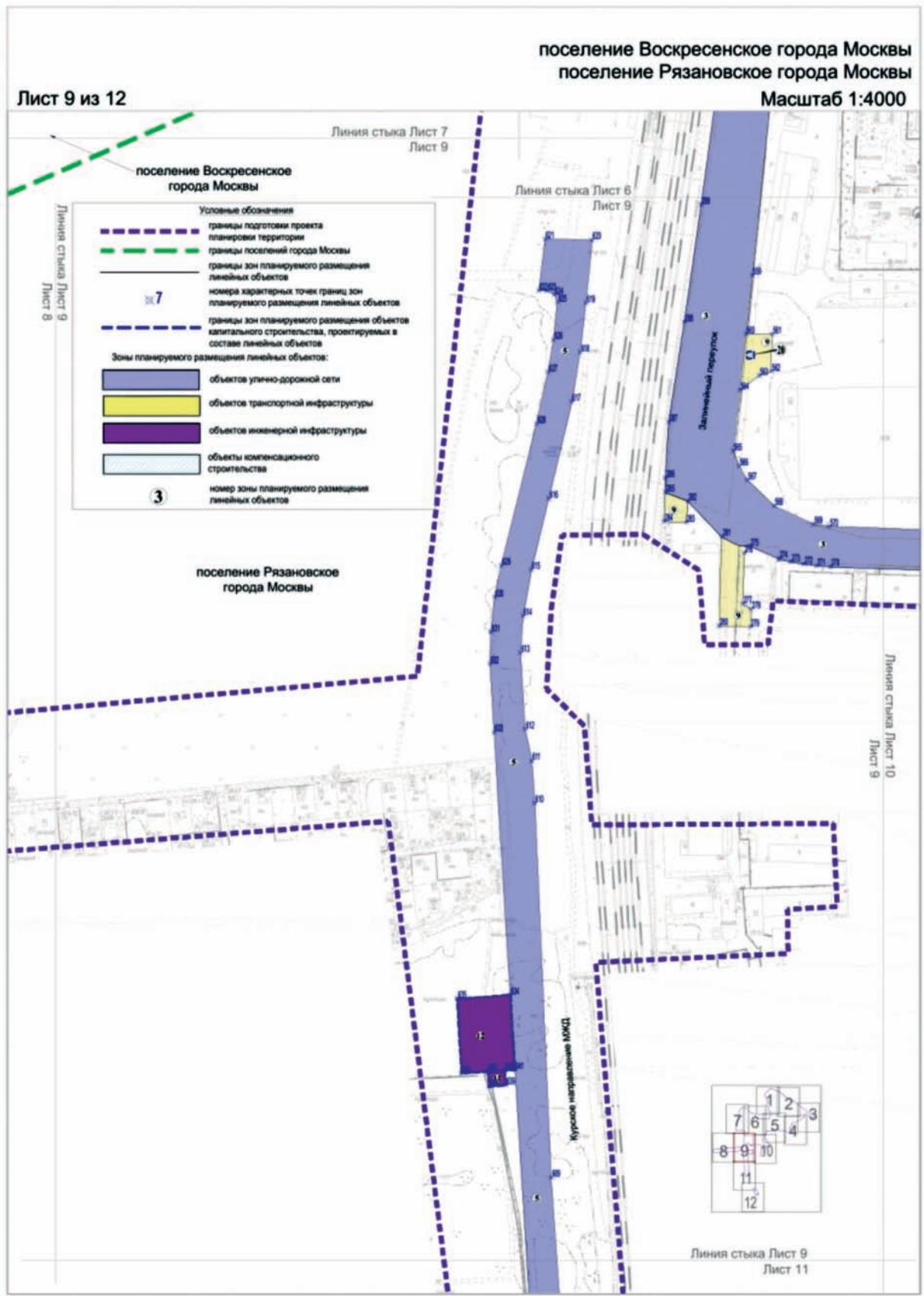
Линия стыка Лист 7
Лист 8

поселение Воскресенское
города Москвы

Линия стыка Лист 9
Лист 8

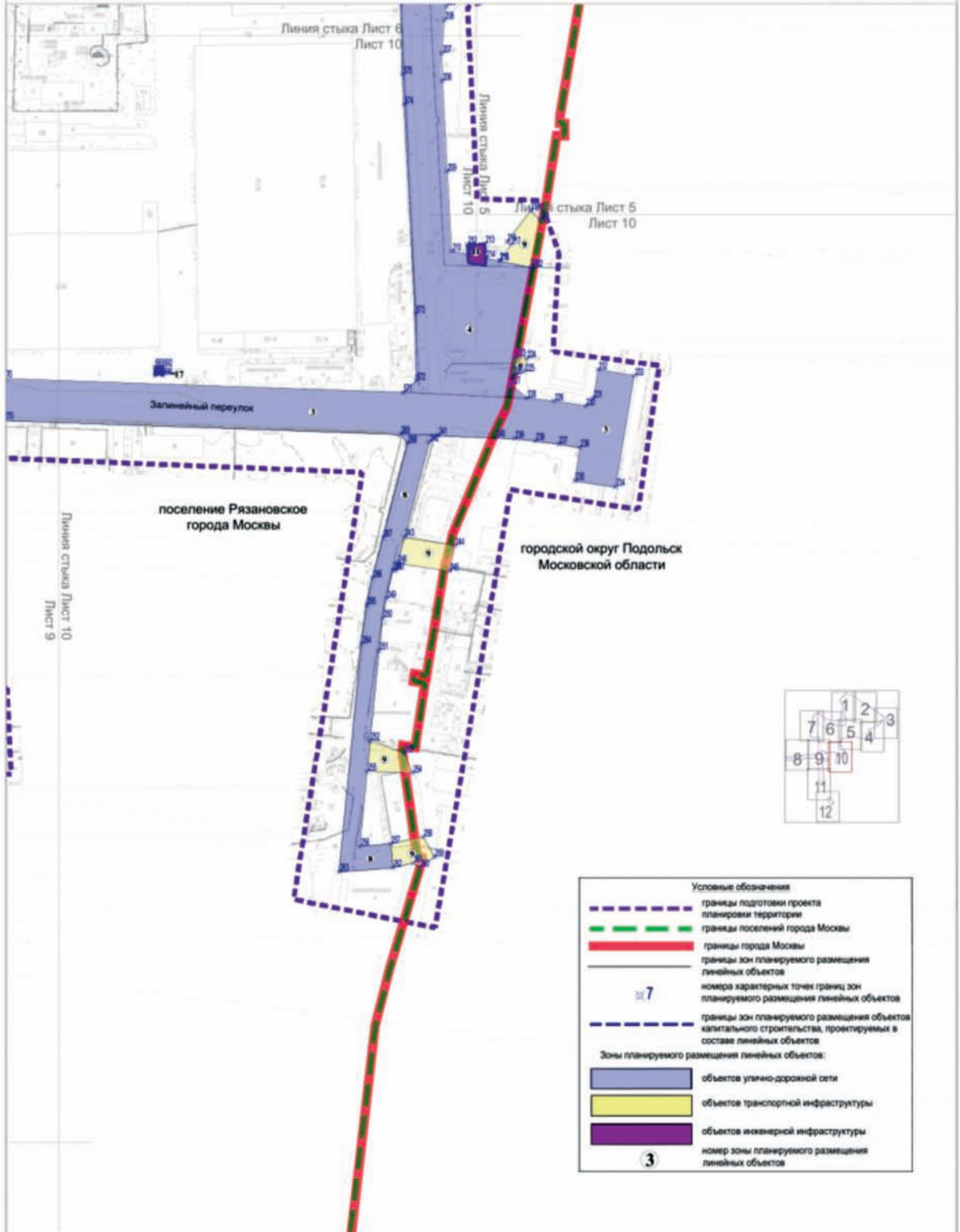
поселение Рязановское
города Москвы





городской округ Подольск Московской области
поселение Рязановское города Москвы
Масштаб 1:4000

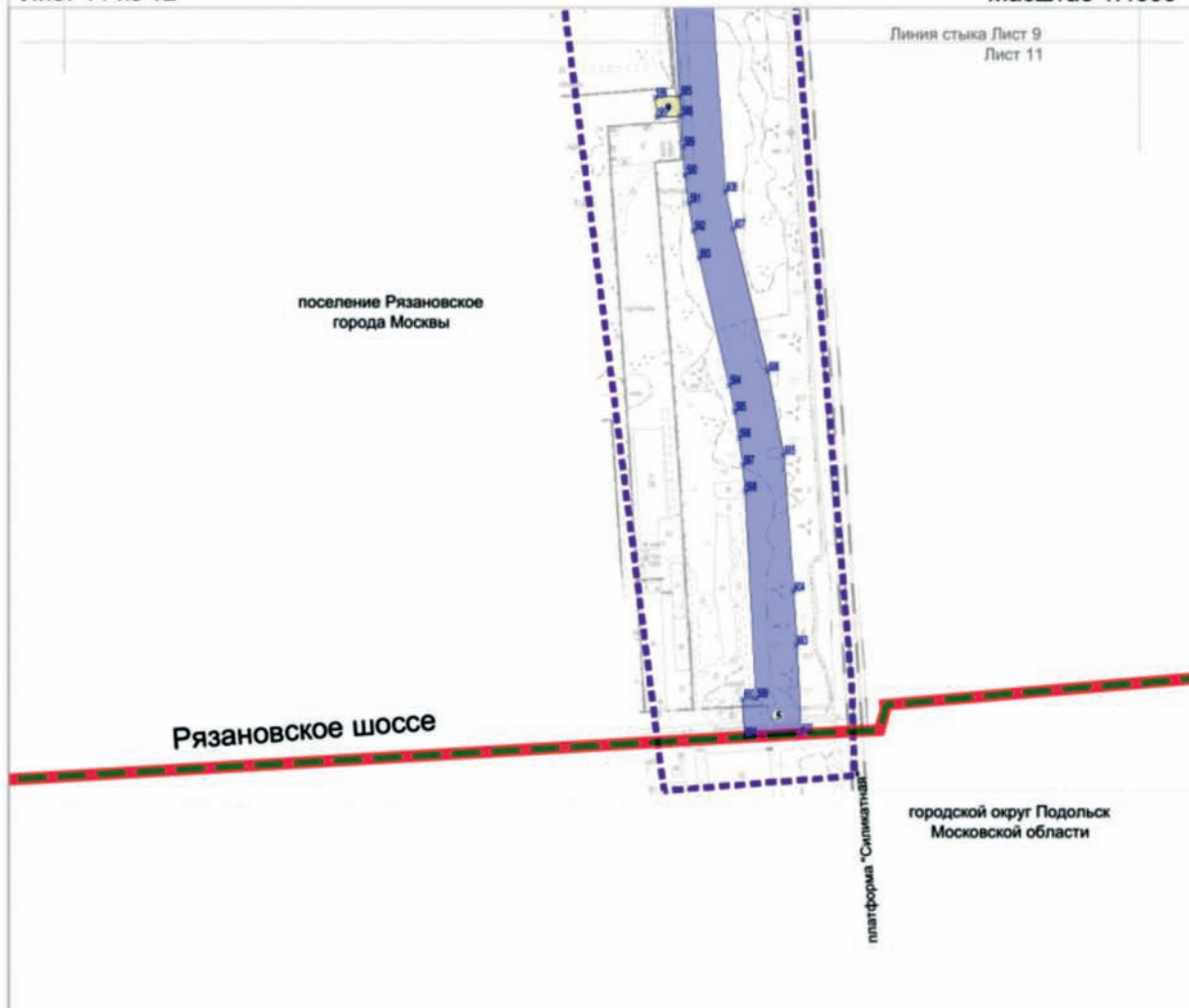
Лист 10 из 12



поселение Рязановское города Москвы
 городской округ Подольск Московской области
 Масштаб 1:4000

Лист 11 из 12

Линия стыка Лист 9
 Лист 11



поселение Рязановское
 города Москвы

Рязановское шоссе

городской округ Подольск
 Московской области

платформа "Силкатовая"

Условные обозначения

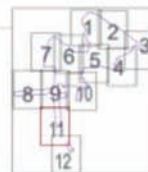
- границы подготовки проекта
- границы территории
- границы поселений города Москвы
- границы города Москвы
- границы зон планируемого размещения линейных объектов
- номера характерных точек границ зон планируемого размещения линейных объектов

Зоны планируемого размещения линейных объектов:

- объектов улично-дорожной сети
- объектов транспортной инфраструктуры

5 номер зоны планируемого размещения линейных объектов

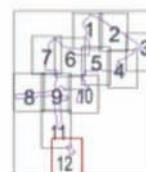
Линия стыка Лист 11
 Лист 12









Лист 12 из 12

городской округ Подольск Московской области
Масштаб 1:4000

Линия стыка Лист 11
Лист 12



Условные обозначения	
	границы подготовки проекта планировки территории
	границы зон планируемого размещения линейных объектов
	номера характерных точек границ зон планируемого размещения линейных объектов
Зоны планируемого размещения линейных объектов:	
	объектов улично-дорожной сети
	объектов транспортной инфраструктуры
	номер зоны планируемого размещения линейных объектов

Сообщение о планируемом изъятии для государственных нужд объектов недвижимого имущества, расположенных в границах зон на территории линейного объекта – участок Люблинско-Дмитровской линии метрополитена от станции «Лианозово» в район Северный города Москвы

Цель изъятия для государственных нужд объектов недвижимого имущества – освобождение на территории линейного объекта – участок Люблинско-Дмитровской линии метрополитена от станции «Лианозово» в район Северный города Москвы.

Границы зон планируемого размещения линейных объектов на территории линейного объекта – участок Люблинско-Дмитровской линии метрополитена от станции «Лианозово» в район Северный города Москвы утверждены постановлением Правительства Москвы от 20.12.2019 № 1786-ПП (в редакции от 20.09.2022 № 2006-ПП).

Изъятие и предоставление компенсации за изымаемые объекты недвижимого имущества будут происходить в рамках действующего законодательства в соответствии со статьями 49, 56.5, 56.8 Земельного кодекса Российской Федерации, статьями 279 и 281 Гражданского кодекса Российской Федерации, статьями 9–11 и 28 Федерального закона от 05.04.2013 № 43-ФЗ «Об особенностях регулирования отдельных правоотношений в связи с присоединением к субъекту Российской Федерации – городу федерального значения Москве территорий и о внесении изменений в отдельные законодательные акты Российской Федерации».

Границы зон планируемого размещения вышеуказанных объектов прилагаются.

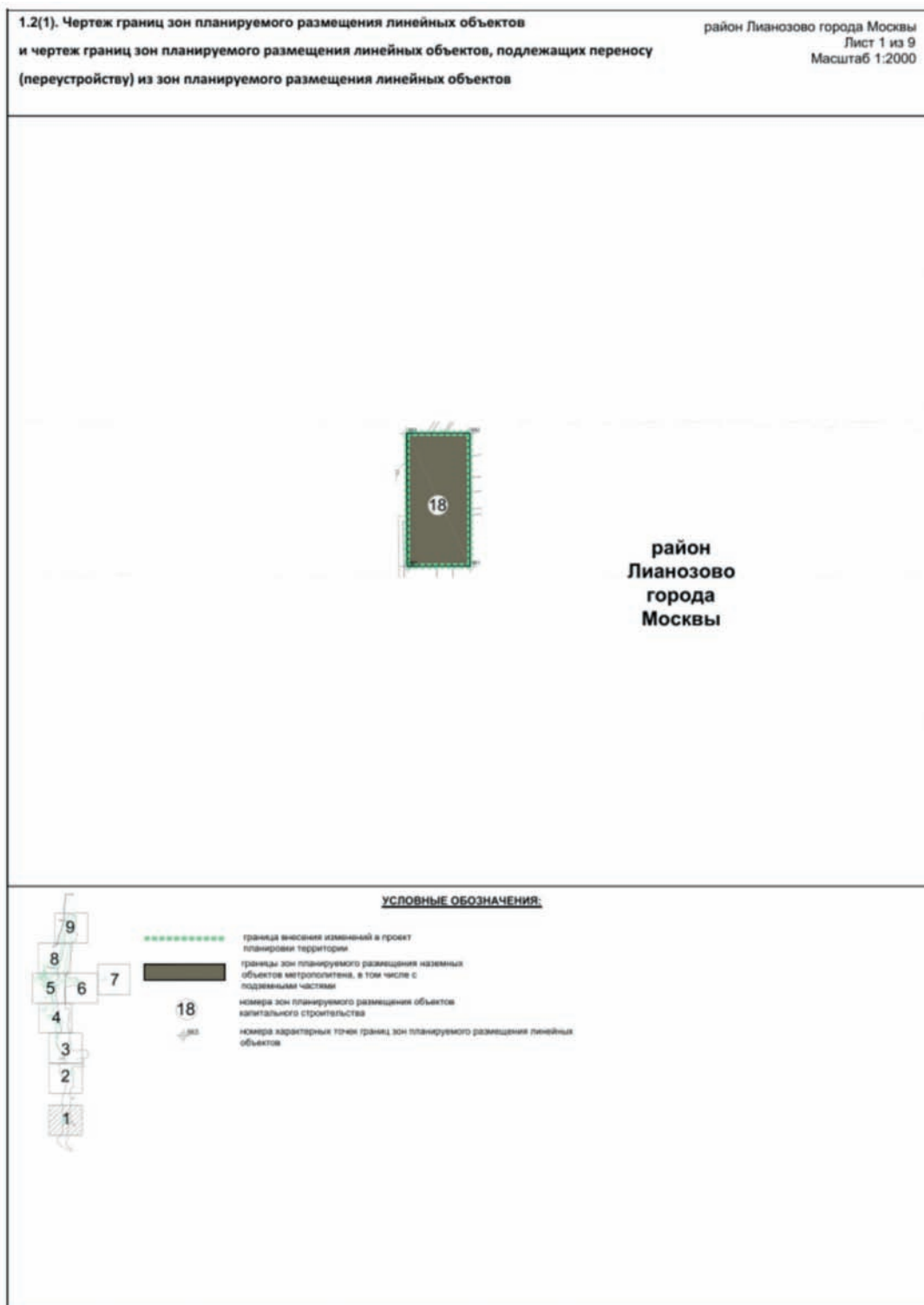
Заинтересованные лица могут получить информацию о предполагаемом изъятии земельных участков и (или) иных объектов недвижимого имущества для государственных нужд по телефону:

8 (495) 957-75-00 доб. 36-705, 55-381, 55-463.

Правообладатели подлежащих изъятию объектов недвижимого имущества, права которых не зарегистрированы, могут подать заявления об учете прав на объекты недвижимого имущества с приложением копий документов, подтверждающих права на указанные объекты недвижимого имущества. Такие заявления могут быть направлены заказным письмом с уведомлением о вручении в Департамент городского имущества города Москвы на имя заместителя руководителя Прусакову Наталию Васильевну по адресу: 125993, г. Москва, 1-й Красногвардейский проезд, д. 21, стр. 1.

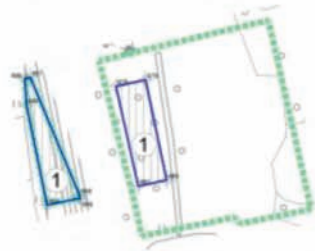
Приложение 2
к постановлению Правительства Москвы
от 20 сентября 2022 г. № 2006-ПП

Внесение изменения в приложение 1 к постановлению Правительства Москвы
от 20 декабря 2019 г. № 1786-ПП



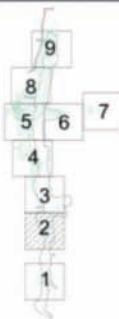
линия стыка

ЛИСТ 3
ЛИСТ 2



район
Северный
города
Москвы

УСЛОВНЫЕ ОБОЗНАЧЕНИЯ:



граница внесения изменений в проект
планировки территории



границы зон планируемого размещения подземных
объектов метрополитена, в том числе с наземными
частями

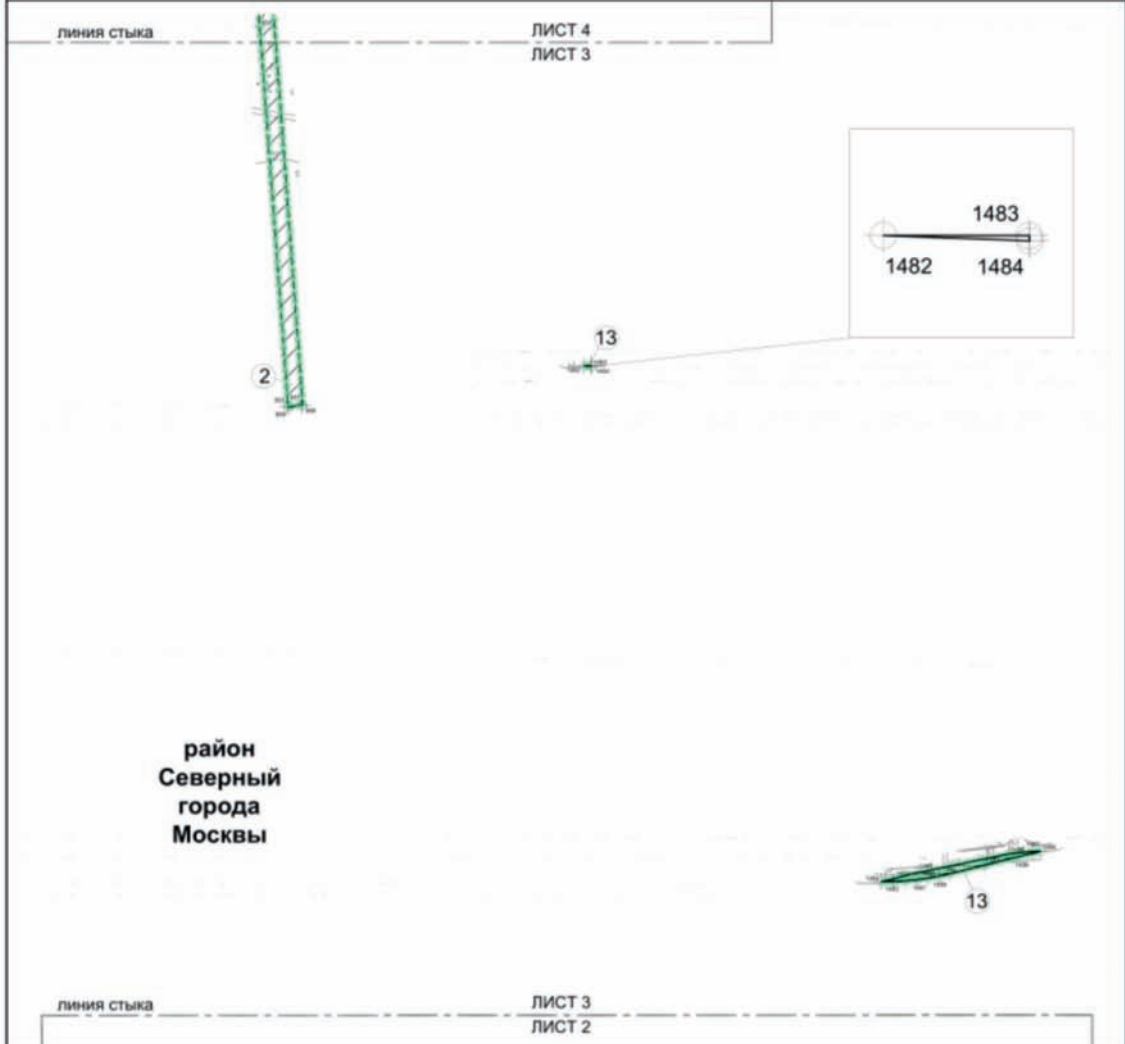
1

номера зон планируемого размещения объектов
капитального строительства

↓


номера характерных точек границ зон планируемого размещения линейных
объектов

район Северный города Москвы
Лист 3 из 9
Масштаб 1:2000



район
Северный
города
Москвы

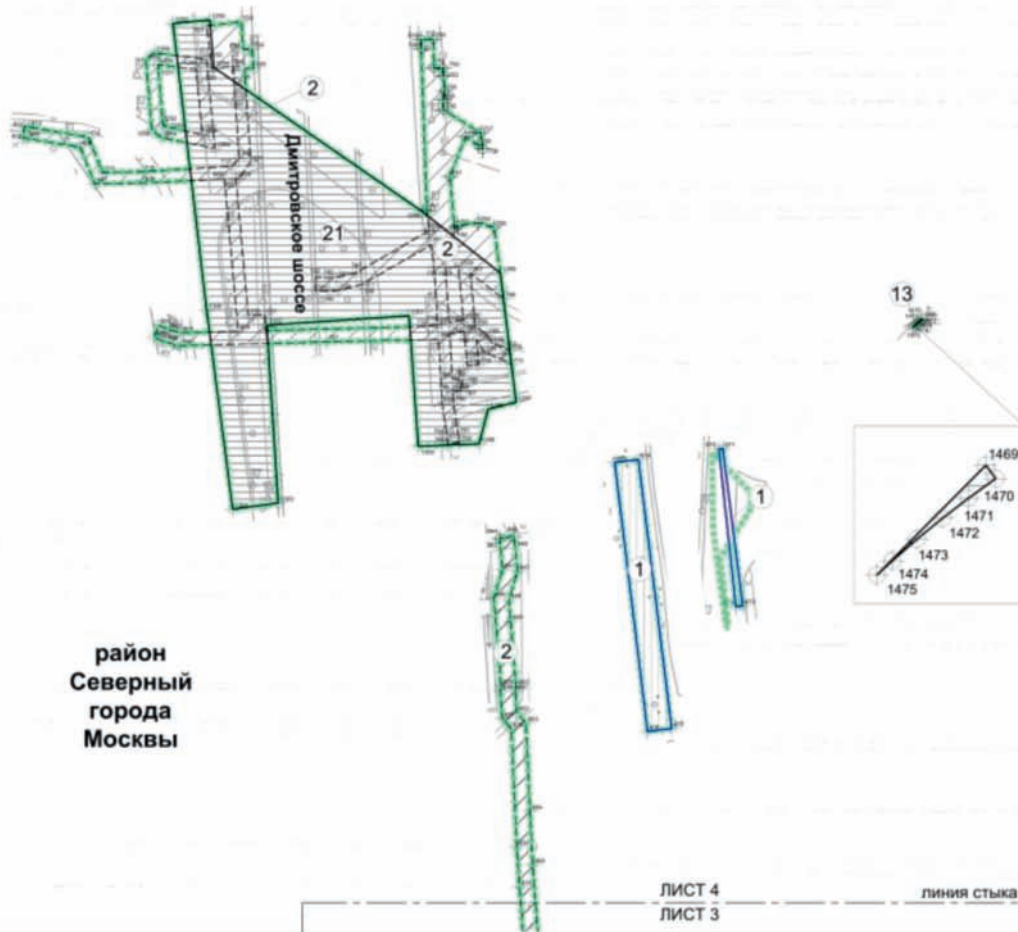
УСЛОВНЫЕ ОБОЗНАЧЕНИЯ:



ЛИНИЯ СТЫКА

ЛИСТ 5
ЛИСТ 4

ЛИСТ 6




район
Северный
города
Москвы

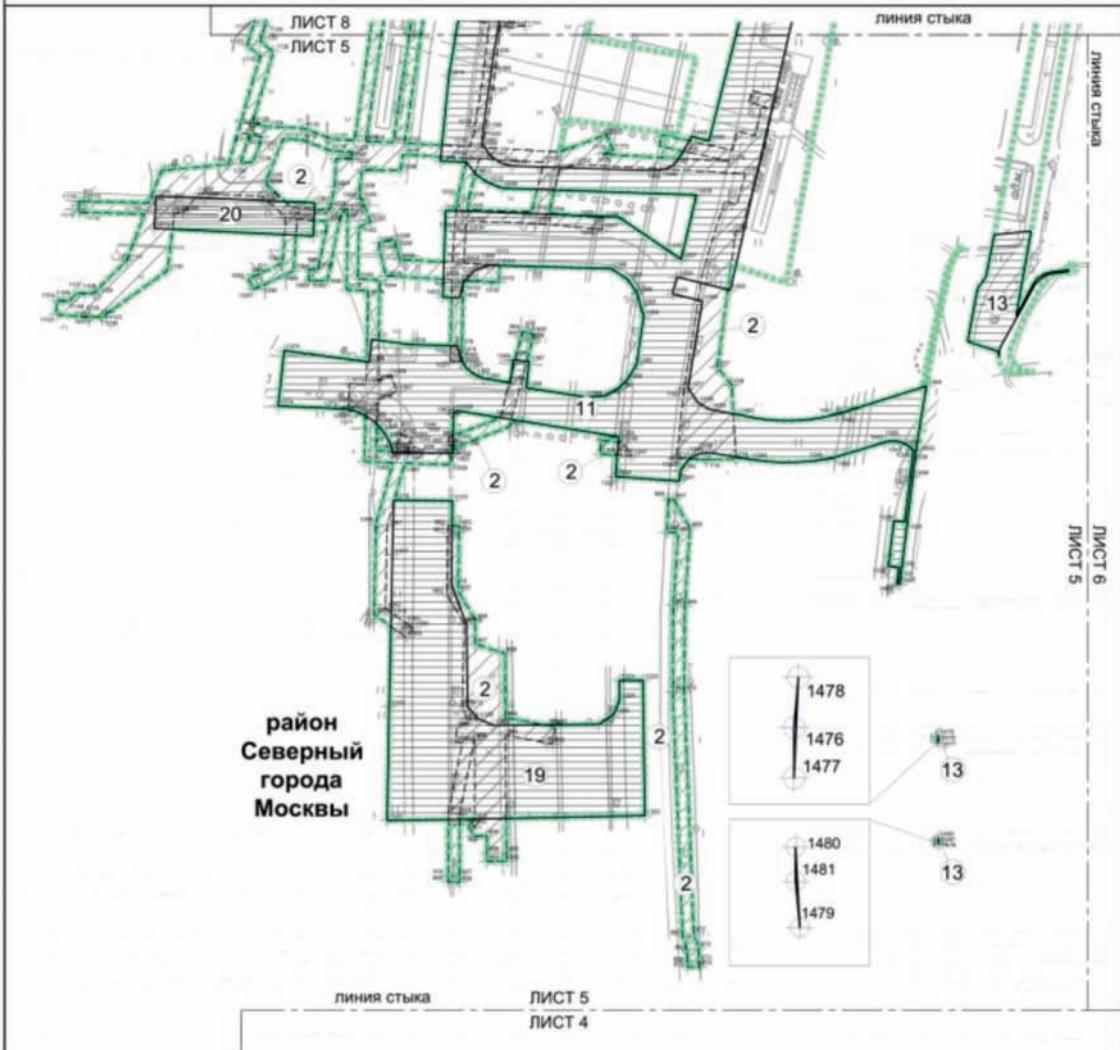
ЛИСТ 4
ЛИСТ 3

ЛИНИЯ СТЫКА

УСЛОВНЫЕ ОБОЗНАЧЕНИЯ:

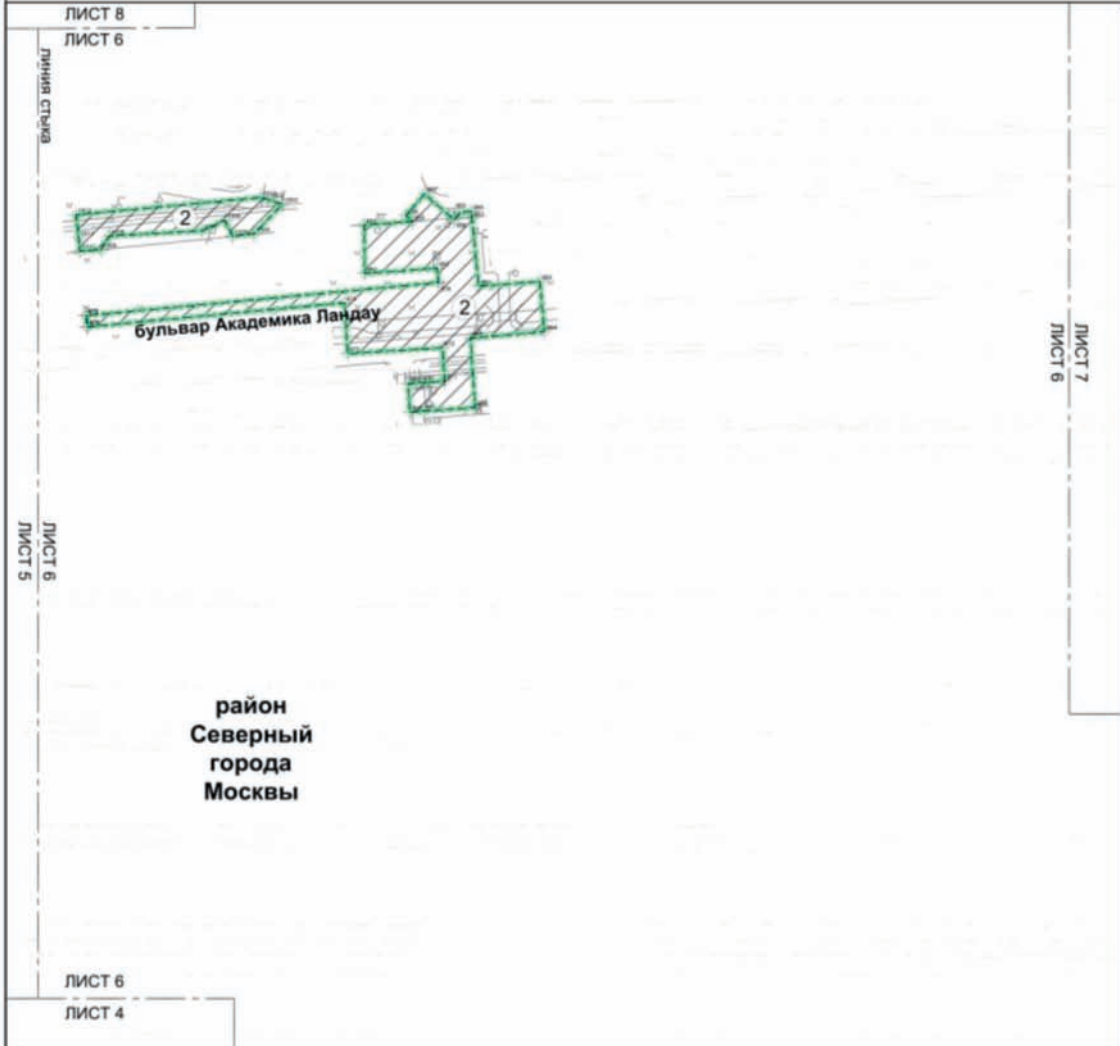


район Северный города Москвы
 Лист 5 из 9
 Масштаб 1:2000




УСЛОВНЫЕ ОБОЗНАЧЕНИЯ:

- | | |
|--|--|
| | <ul style="list-style-type: none"> граница внесения изменений в проект планировки территории границы зон планируемого размещения объектов улично-дорожной сети границы зон планируемого размещения объектов инженерной инфраструктуры номера зон планируемого размещения объектов капитального строительства номера характерных точек границ зон планируемого размещения линейных объектов |
|--|--|

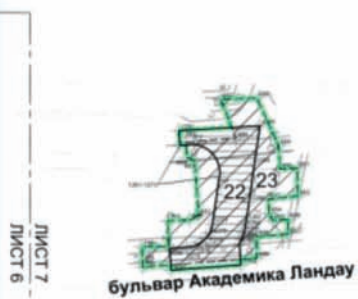


УСЛОВНЫЕ ОБОЗНАЧЕНИЯ:




район Северный города Москвы
Лист 7 из 9
Масштаб 1:2000

район
Северный
города
Москвы



бульвар Академика Ландау

УСЛОВНЫЕ ОБОЗНАЧЕНИЯ:





УСЛОВНЫЕ ОБОЗНАЧЕНИЯ:


- | | | |
|--|--|--|
| | | <p>границы внесения изменений в проект планировки территории</p> <p>границы зон планируемого размещения объектов улично-дорожной сети</p> <p>границы зон планируемого размещения объектов инженерной инфраструктуры</p> <p>номера зон планируемого размещения объектов капитального строительства</p> <p>номера характерных точек границ зон планируемого размещения линейных объектов</p> |
|--|--|--|

район Северный города Москвы
Лист 9 из 9
Масштаб 1:2000



район
Северный
города
Москвы

УСЛОВНЫЕ ОБОЗНАЧЕНИЯ:



Сообщение о планируемом изъятии для государственных нужд объектов недвижимого имущества, расположенных в границах зон на территории линейного объекта – кабельный коллектор и кабельные линии от электроподстанции «Герцево» до улицы Исаковского и до Походного проезда

Цель изъятия для государственных нужд объектов недвижимого имущества – освобождение на территории линейного объекта – кабельный коллектор и кабельные линии от электроподстанции «Герцево» до улицы Исаковского и до Походного проезда.

Границы зон планируемого размещения линейных объектов на территории линейного объекта – кабельный коллектор и кабельные линии от электроподстанции «Герцево» до улицы Исаковского и до Походного проезда утверждены постановлением Правительства Москвы от 11.10.2022 № 2178-ПП.

Изъятие и предоставление компенсации за изымаемые объекты недвижимого имущества будут происходить в рамках действующего законодательства в соответствии со статьями 49, 56.5, 56.8 Земельного кодекса Российской Федерации, статьями 279 и 281 Гражданского кодекса Российской Федерации, статьями 9–11 и 28 Федерального закона от 05.04.2013 № 43-ФЗ «Об особенностях регулирования отдельных правоотношений в связи с присоединением к субъекту Российской Федерации – городу федерального значения Москве территорий и о внесении изменений в отдельные законодательные акты Российской Федерации».

Границы зон планируемого размещения вышеуказанных объектов прилагаются.

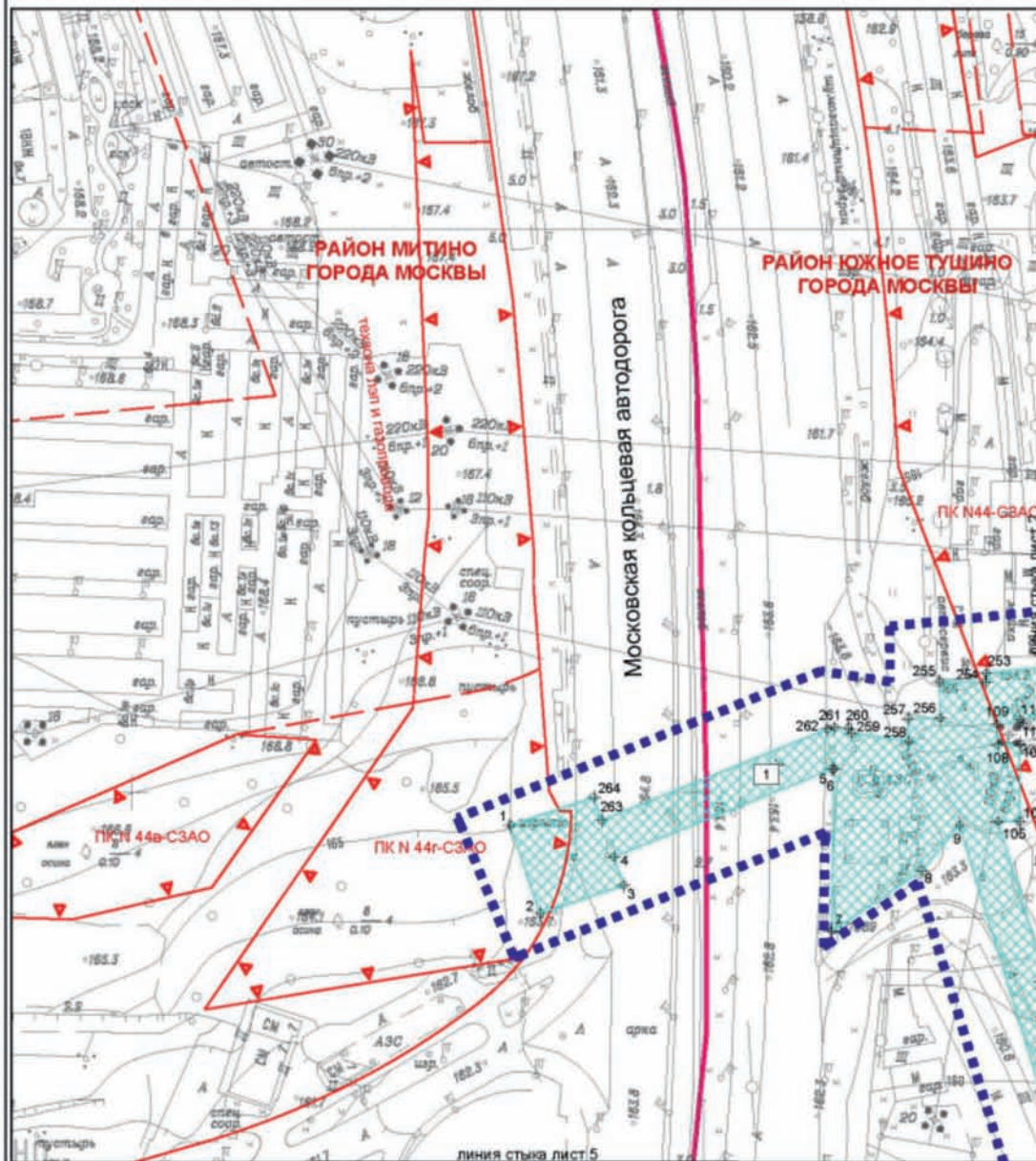
Заинтересованные лица могут получить информацию о предполагаемом изъятии земельных участков и (или) иных объектов недвижимого имущества для государственных нужд по телефону:

8 (495) 957-75-00 доб. 36-705, 55-381, 55-463.

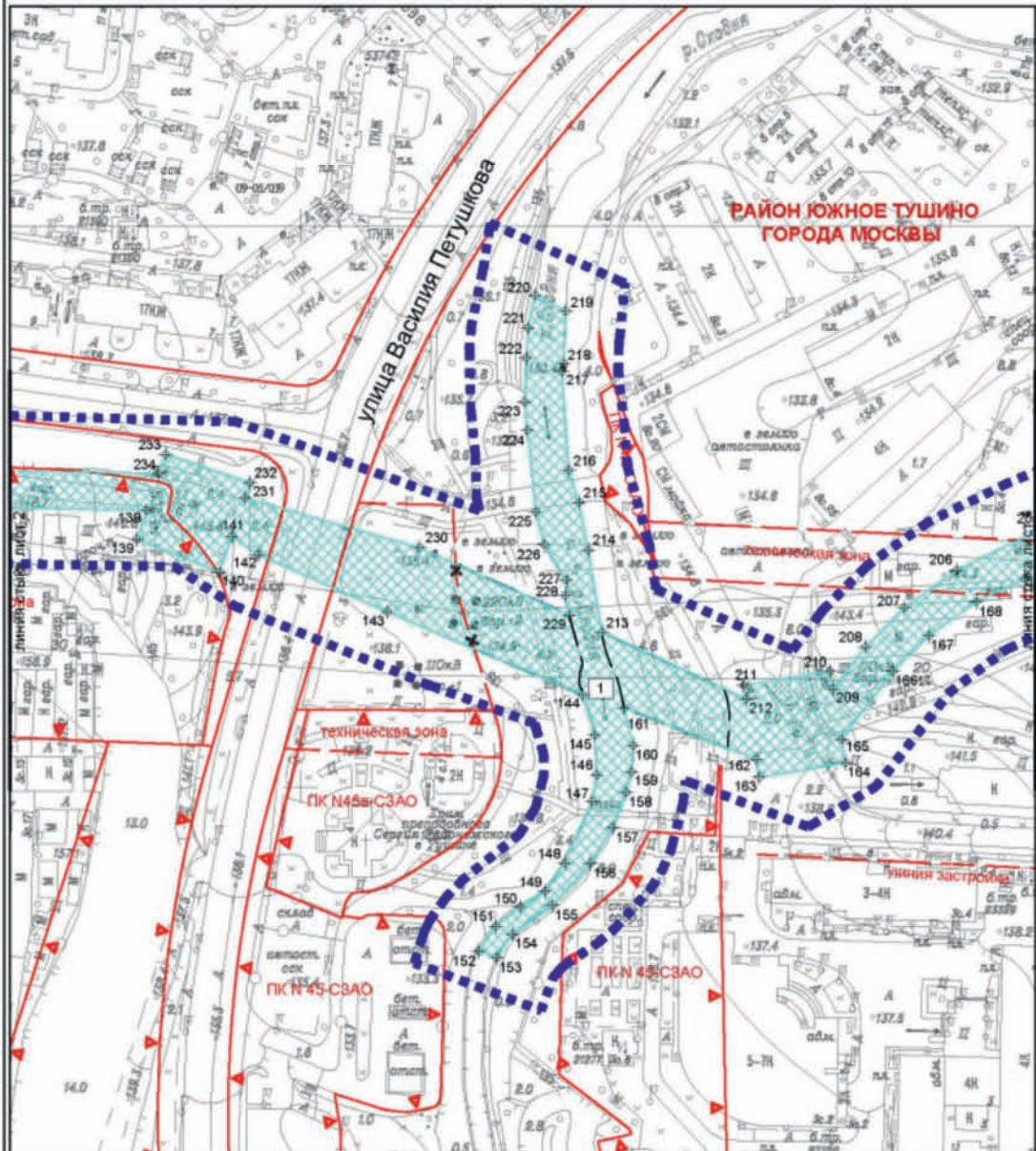
Правообладатели подлежащих изъятию объектов недвижимого имущества, права которых не зарегистрированы, могут подать заявления об учете прав на объекты недвижимого имущества с приложением копий документов, подтверждающих права на указанные объекты недвижимого имущества. Такие заявления могут быть направлены заказным письмом с уведомлением о вручении в Департамент городского имущества города Москвы на имя заместителя руководителя Прусакову Наталию Васильевну по адресу: 125993, г. Москва, 1-й Красногвардейский проезд, д. 21, стр. 1.

1.2. Чертак границ зон планируемого размещения линейных объектов

район Митино города Москвы
район Южное Тушино города Москвы
М 1:2000 (Лист 1 из 9)

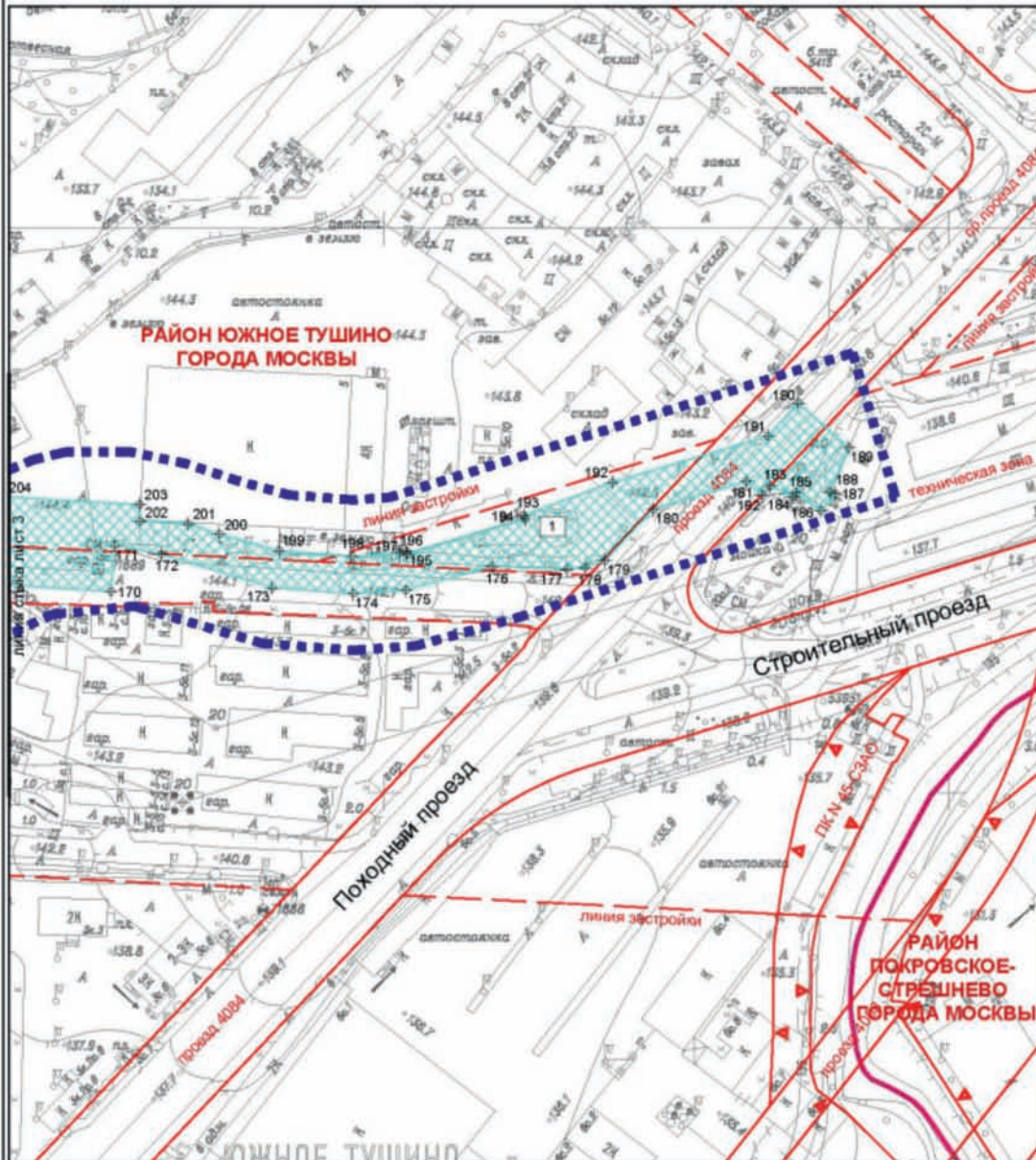

















	граница подготовки проекта планировки территории		Линии, обозначающие границы иных территорий, на которых устанавливаются ограничения использования земельных участков и объектов капитального строительства	2	3	4
	административные границы г. Москвы		ПЗСН	объекты природного комплекса города Москвы	5	6
	зона планируемого размещения линейного объекта		техническая зона	технических зон инженерных коммуникаций и сооружений		
	номера характерных точек		линия застройки	линий застройки	7	8
	номер зоны планируемого размещения линейного объекта				9	
Линии градостроительного регулирования						
	Существующие					
	Красные линии					
	красные линии улично-дорожной сети					



<p>Условные обозначения</p> <ul style="list-style-type: none"> граница подготовки проекта планировки территории зона планируемого размещения линейного объекта номера характерных точек номер зоны планируемого размещения линейного объекта Линии градостроительного регулирования Существующие Красные линии красные линии улично-дорожной сети 	<p>Линия, обозначающие границы иных территорий, на которых устанавливаются ограничения использования земельных участков и объектов капитального строительства города Москвы</p> <ul style="list-style-type: none"> ПК Техническая зона линия застройки <p>Устанавливаемые</p> <p>Линии, обозначающие границы иных территорий, на которых устанавливаются ограничения использования земельных участков и объектов капитального строительства</p> <ul style="list-style-type: none"> Техническая зона Техническая зона <p>Отменяемые</p> <p>Линии, обозначающие границы иных территорий, на которых устанавливаются ограничения использования земельных участков и объектов капитального строительства</p> <ul style="list-style-type: none"> Техническая зона Техническая зона 	<table border="1" style="border-collapse: collapse; width: 100px; height: 100px;"> <tr> <td style="width: 25px; height: 25px;">1</td> <td style="width: 25px; height: 25px;">2</td> <td style="width: 25px; height: 25px; background-color: #cccccc;">3</td> <td style="width: 25px; height: 25px;">4</td> </tr> <tr> <td colspan="4" style="height: 25px;">5</td> </tr> <tr> <td colspan="4" style="height: 25px;">6</td> </tr> <tr> <td colspan="4" style="height: 25px;">7</td> </tr> <tr> <td colspan="4" style="height: 25px;">8</td> </tr> <tr> <td colspan="4" style="height: 25px;">9</td> </tr> </table>	1	2	3	4	5				6				7				8				9			
1	2	3	4																							
5																										
6																										
7																										
8																										
9																										

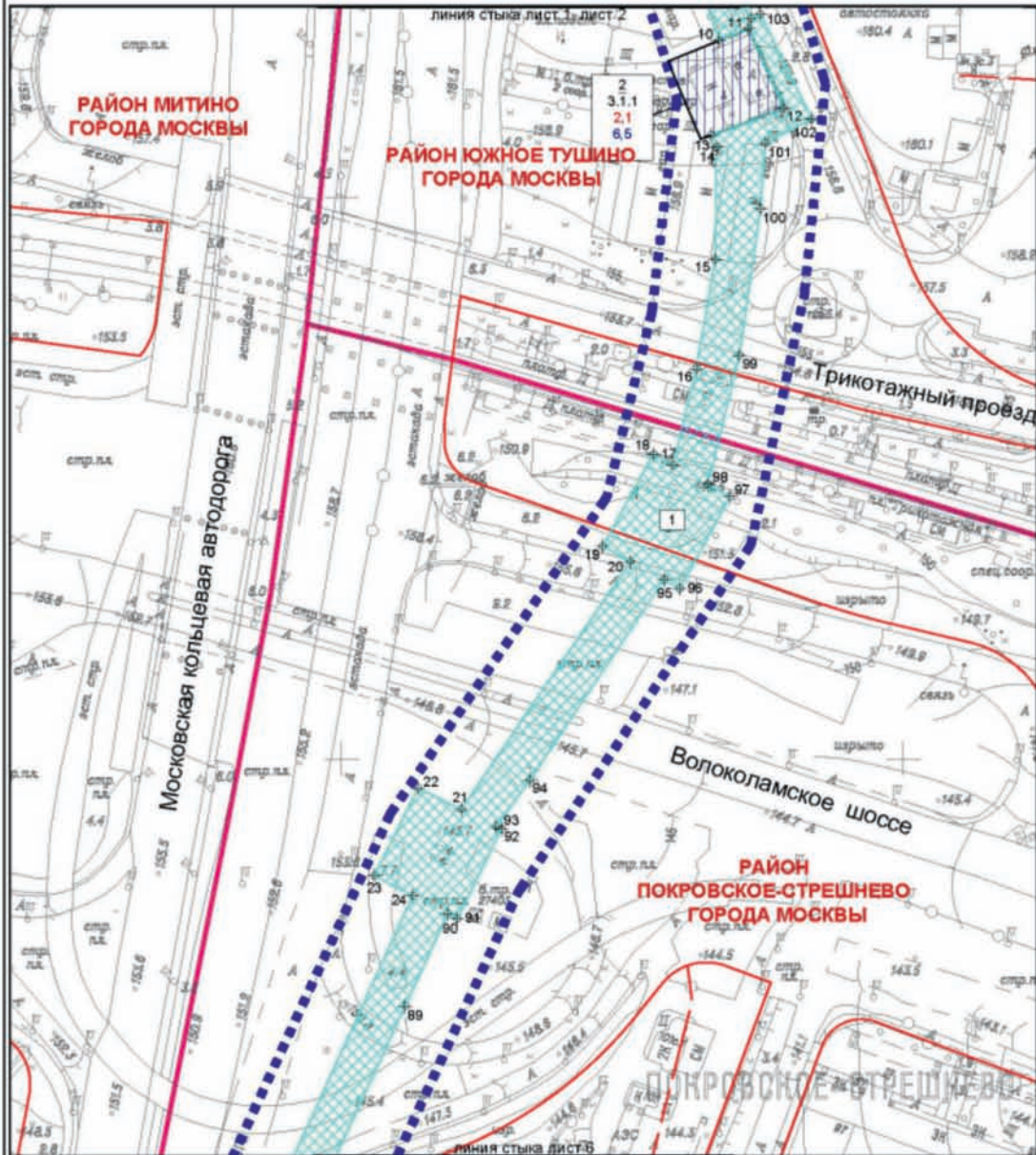
район Южное Тушино города Москвы
М 1:2000 (Лист 4 из 9)



	Условные обозначения		Линии, обозначающие границы иных территорий, на которых устанавливаются ограничения использования земельных участков и объектов капитального строительства
	граница подготовки проекта планировки территории		ПК 
	административные границы г. Москвы		объект природного комплекса города Москвы
	зона планируемого размещения линейного объекта		техническая зона инженерных коммуникаций и сооружений
	номера характерных точек		линия застройки
	номер зоны планируемого размещения линейного объекта		
	Линии градостроительного регулирования		
	Существующие		
	Красные линии		
	красные линии улично-дорожной сети		

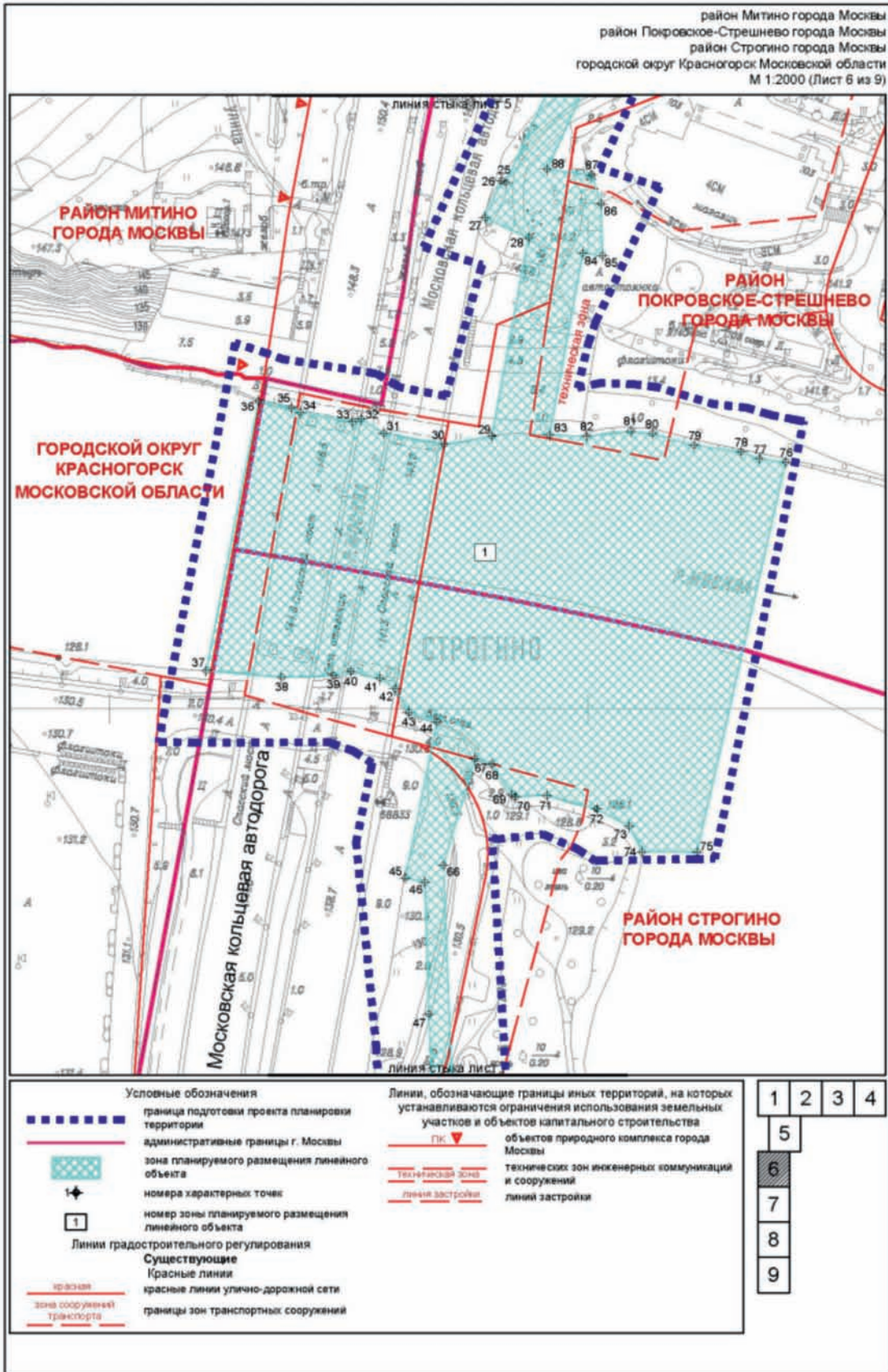
1	2	3	4
5			
6			
7			
8			
9			

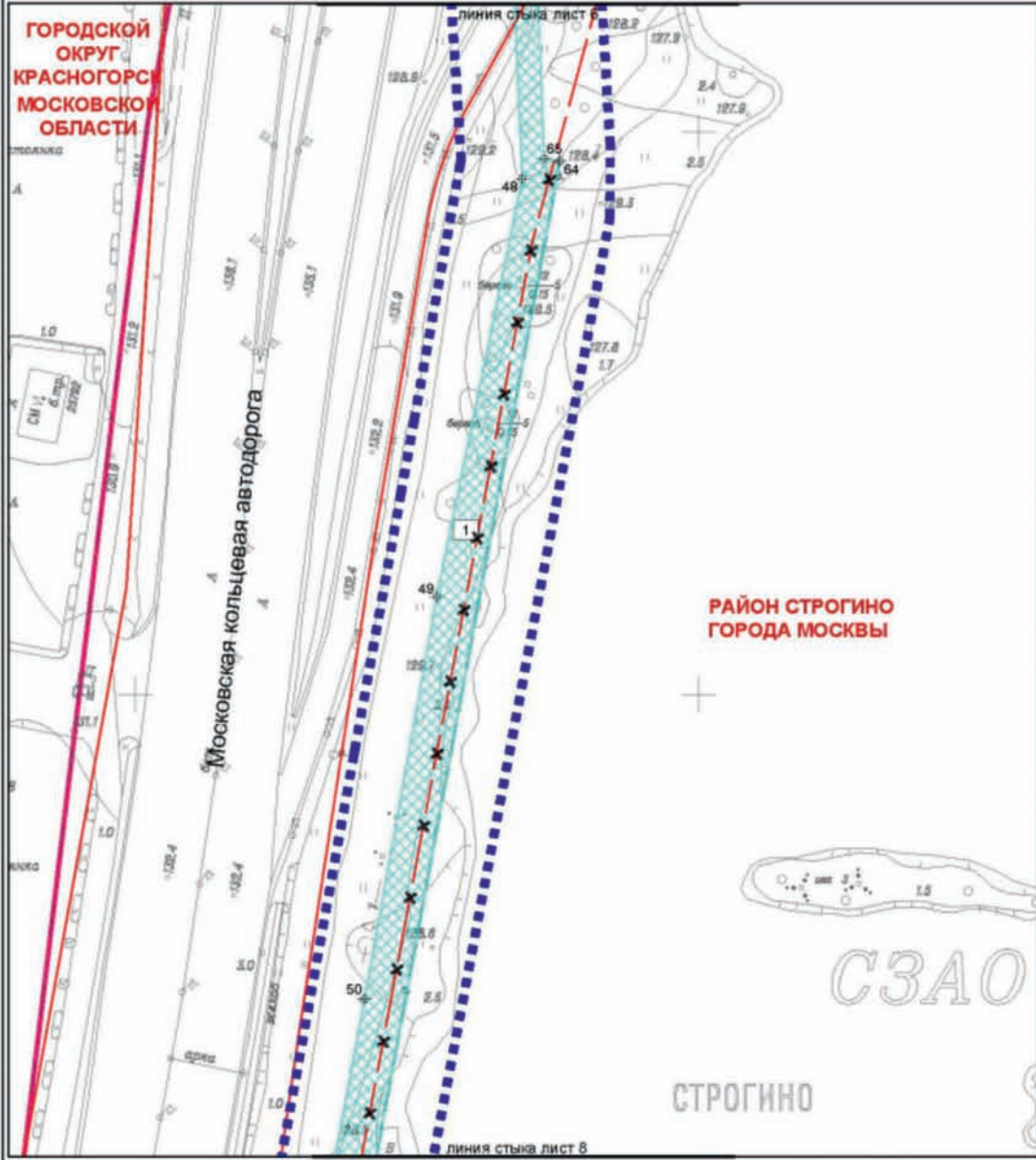
район Покровское-Стрешнево города Москвы
 район Южное Тушино города Москвы
 М 1:2000 (Лист 5 из 9)



Условные обозначения		Линии градостроительного регулирования	
	граница подготовки проекта планировки территории		Существующие Красные линии
	административные границы г. Москвы		Красные линии улично-дорожной сети
	зона планируемого размещения линейного объекта		Линии, обозначающие границы иных территорий, на которых устанавливаются ограничения использования земельных участков и объектов капитального строительства
	зона планируемого размещения объекта капитального строительства		объектов природного комплекса города Москвы
	номера характерных точек		технических зон инженерных коммуникаций и сооружений
	номер зоны планируемого размещения линейного объекта		линии застройки
	номер зоны планируемого объекта капитального строительства		Устанавливаемые Красные линии
	код вида разрешенного использования земельных участков и объектов капитального строительства		красные линии, обозначающие границы территории общего пользования улично-дорожной сети города Москвы
	предельная плотность застройки, тыс. м ² /га		
	предельная высота застройки, м		
	максимальный процент застройки, %		

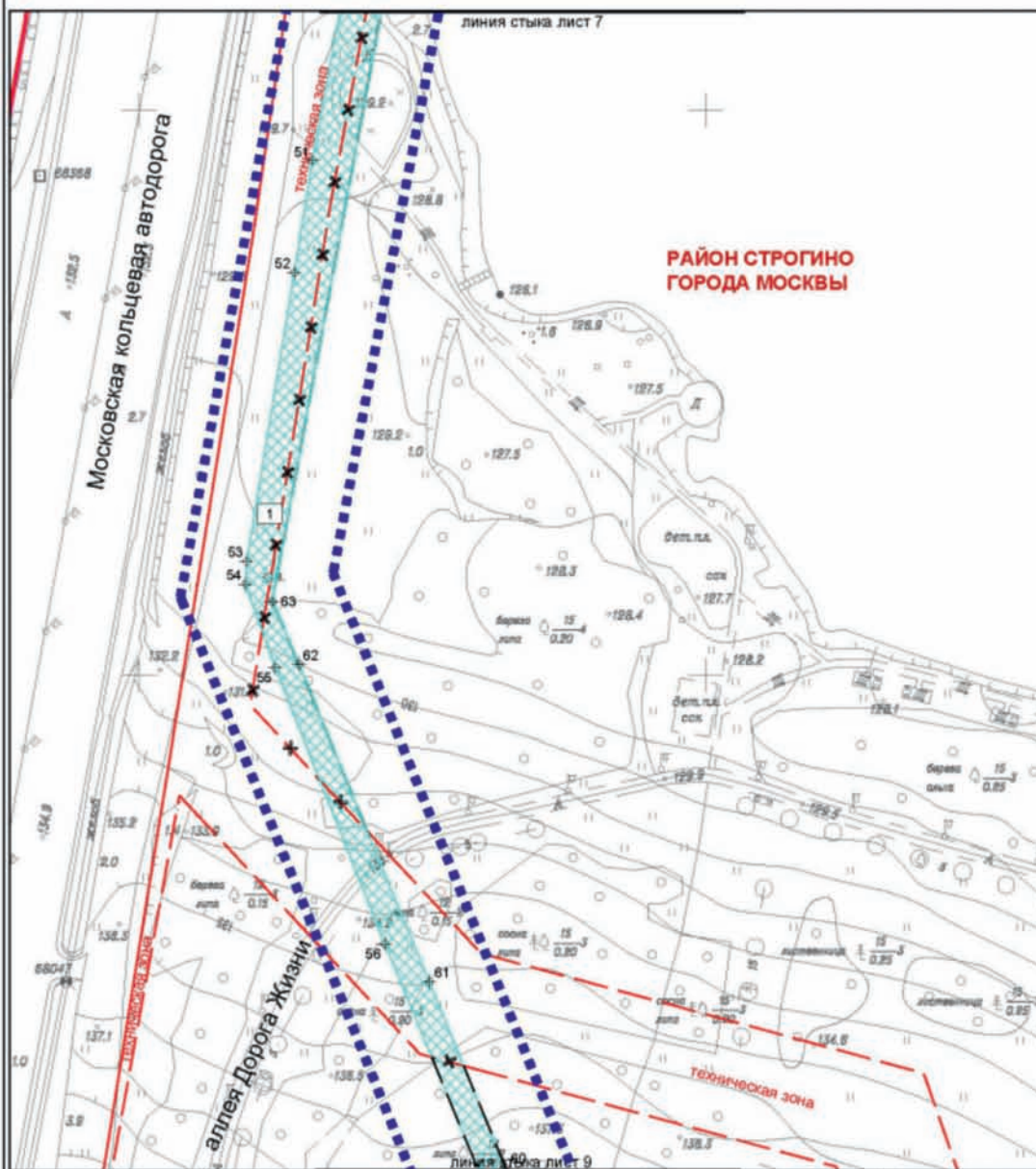
1	2	3	4
	5		
6			
7			
8			
9			





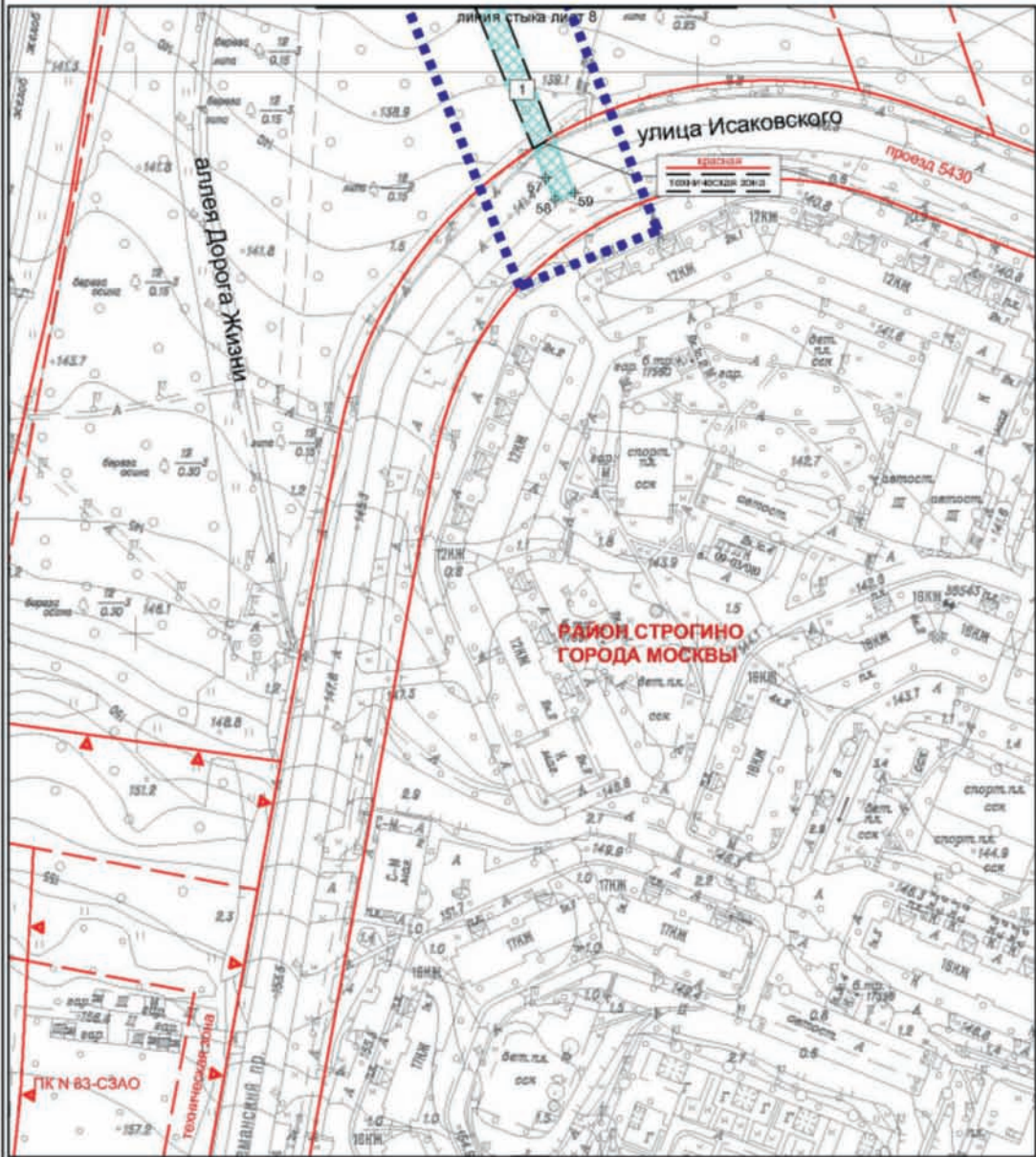
<p>Условные обозначения</p> <p> граница подготовки проекта планировки территории</p> <p> административные границы г. Москвы</p> <p> зона планируемого размещения линейного объекта</p> <p> номера характерных точек</p> <p> номер зоны планируемого размещения линейного объекта</p> <p>Линии градостроительного регулирования</p> <p>Существующие</p> <p> Красные линии</p> <p> красные линии улично-дорожной сети</p>		<p>Линии, обозначающие границы иных территорий, на которых устанавливаются ограничения использования земельных участков и объектов капитального строительства</p> <p> технические зоны инженерных коммуникаций и сооружений</p> <p>Устанавливаемые</p> <p>Линии, обозначающие границы иных территорий, на которых устанавливаются ограничения использования земельных участков и объектов капитального строительства</p> <p> технические зоны инженерных коммуникаций и сооружений</p> <p>Отменяемые</p> <p>Линии, обозначающие границы иных территорий, на которых устанавливаются ограничения использования земельных участков и объектов капитального строительства</p> <p> технические зоны инженерных коммуникаций и сооружений</p>	<table border="1"> <tr> <td>1</td> <td>2</td> <td>3</td> <td>4</td> </tr> <tr> <td></td> <td>5</td> <td></td> <td></td> </tr> <tr> <td></td> <td>6</td> <td></td> <td></td> </tr> <tr> <td></td> <td>7</td> <td></td> <td></td> </tr> <tr> <td></td> <td>8</td> <td></td> <td></td> </tr> <tr> <td></td> <td>9</td> <td></td> <td></td> </tr> </table>	1	2	3	4		5				6				7				8				9		
1	2	3	4																								
	5																										
	6																										
	7																										
	8																										
	9																										

район Строгино города Москвы
 М 1:2000 (Лист 8 из 9)



<p>Условные обозначения</p> <ul style="list-style-type: none"> граница подготовки проекта планировки территории административные границы г. Москвы зона планируемого размещения линейного объекта номера характерных точек номер зоны планируемого размещения линейного объекта линия градостроительного регулирования существующие красные линии красные линии улично-дорожной сети 	<p>Линия, обозначающие границы иных территорий, на которых устанавливаются ограничения использования земельных участков и объектов капитального строительства</p> <ul style="list-style-type: none"> техническая зона техническая зона техническая зона техническая зона техническая зона <p>Устанавливаемые</p> <p>Линии, обозначающие границы иных территорий, на которых устанавливаются ограничения использования земельных участков и объектов капитального строительства</p> <ul style="list-style-type: none"> техническая зона техническая зона техническая зона <p>Отменяемые</p> <p>Линии, обозначающие границы иных территорий, на которых устанавливаются ограничения использования земельных участков и объектов капитального строительства</p> <ul style="list-style-type: none"> техническая зона техническая зона техническая зона
---	--

1	2	3	4
5			
6			
7			
8			
9			



<p>Условные обозначения</p> <ul style="list-style-type: none"> граница подготовки проекта планировки территории зона планируемого размещения линейного объекта номера характерных точек номер зоны планируемого размещения линейного объекта Линии градостроительного регулирования Существующие Красные линии красные линии улично-дорожной сети 	<p>Линия, обозначающие границы иных территорий, на которых устанавливаются ограничения использования земельных участков и объектов капитального строительства</p> <ul style="list-style-type: none"> ПК N 83-СЗАО объектов природного комплекса города Москвы технических зон инженерных коммуникаций и сооружений <p>Устанавливаемые</p> <p>Линия, обозначающие границы иных территорий, на которых устанавливаются ограничения использования земельных участков и объектов капитального строительства</p> <ul style="list-style-type: none"> технических зон инженерных коммуникаций и сооружений
--	--

1	2	3	4
5			
6			
7			
8			
9			

Сообщение о планируемом изъятии для государственных нужд объектов недвижимого имущества, расположенных в границах зон на территории, ограниченной Сущёвской улицей, улицей Щепкина, Самарской улицей, 3-м Самотёчным переулком, включая территорию проектируемой станции «Суворовская» Кольцевой линии метрополитена

Цель изъятия для государственных нужд объектов недвижимого имущества – освобождение на территории, ограниченной Сущёвской улицей, улицей Щепкина, Самарской улицей, 3-м Самотёчным переулком, включая территорию проектируемой станции «Суворовская» Кольцевой линии метрополитена.

Границы зон планируемого размещения линейных объектов на территории, ограниченной Сущёвской улицей, улицей Щепкина, Самарской улицей, 3-м Самотёчным переулком, включая территорию проектируемой станции «Суворовская» Кольцевой линии метрополитена утверждены постановлением Правительства Москвы от 06.10.2022 № 2156-ПП.

Изъятие и предоставление компенсации за изымаемые объекты недвижимого имущества будут происходить в рамках действующего законодательства в соответствии со статьями 49, 56.5, 56.8 Земельного кодекса Российской Федерации, статьями 279 и 281 Гражданского кодекса Российской Федерации, статьями 9–11 и 28 Федерального закона от 05.04.2013 № 43-ФЗ «Об особенностях регулирования отдельных правоотношений в связи с присоединением к субъекту Российской Федерации – городу федерального значения Москве территорий и о внесении изменений в отдельные законодательные акты Российской Федерации».

Границы зон планируемого размещения вышеуказанных объектов прилагаются.

Заинтересованные лица могут получить информацию о предполагаемом изъятии земельных участков и (или) иных объектов недвижимого имущества для государственных нужд по телефону:

8 (495) 957-75-00 доб. 36-705, 55-381, 55-463.

Правообладатели подлежащих изъятию объектов недвижимого имущества, права которых не зарегистрированы, могут подать заявления об учете прав на объекты недвижимого имущества с приложением копий документов, подтверждающих права на указанные объекты недвижимого имущества. Такие заявления могут быть направлены заказным письмом с уведомлением о вручении в Департамент городского имущества города Москвы на имя заместителя руководителя Прусакову Наталию Васильевну по адресу: 125993, г. Москва, 1-й Красногвардейский проезд, д. 21, стр. 1.

Чертеж "Планировочная организация территории"
 Чертеж 2. Границы участков и зон планируемого размещения объектов капитального строительства и линейных объектов транспортной и инженерной инфраструктуры

Масштаб 1:2000
 Тверской район города Москвы
 Лист 1 из 12

Тверской район
 города Москвы



УСЛОВНЫЕ ОБОЗНАЧЕНИЯ:

ГРАНИЦЫ:

- ПОДГОТОВКИ ПРОЕКТА ПЛАНИРОВКИ ТЕРРИТОРИИ
- СУЩЕСТВУЮЩИХ И ПЛАНИРУЕМЫХ ЭЛЕМЕНТОВ ПЛАНИРОВОЧНОЙ СТРУКТУРЫ

- УЧАСТКОВ ТЕРРИТОРИИ
- ЗОН ПЛАНИРУЕМОГО РАЗМЕЩЕНИЯ ОБЪЕКТОВ КАПИТАЛЬНОГО СТРОИТЕЛЬСТВА

ЛИНИИ ГРАДОСТРОИТЕЛЬНОГО РЕГУЛИРОВАНИЯ:

СУЩЕСТВУЮЩИЕ:

- КРАСНЫЕ ЛИНИИ УЛИЧНО-ДОРОЖНОЙ СЕТИ
- ГРАНИЦЫ ОБЪЕКТОВ ПРИРОДНОГО КОМПЛЕКСА ГОРОДА МОСКВЫ
- ГРАНИЦЫ ЛИНИЙ ЗАСТРОЙКИ

УСТАНОВЛИВАЕМЫЕ:

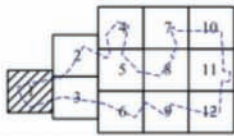
- ГРАНИЦЫ ТЕХНИЧЕСКИХ ЗОН МЕТРОПОЛИТЕНА

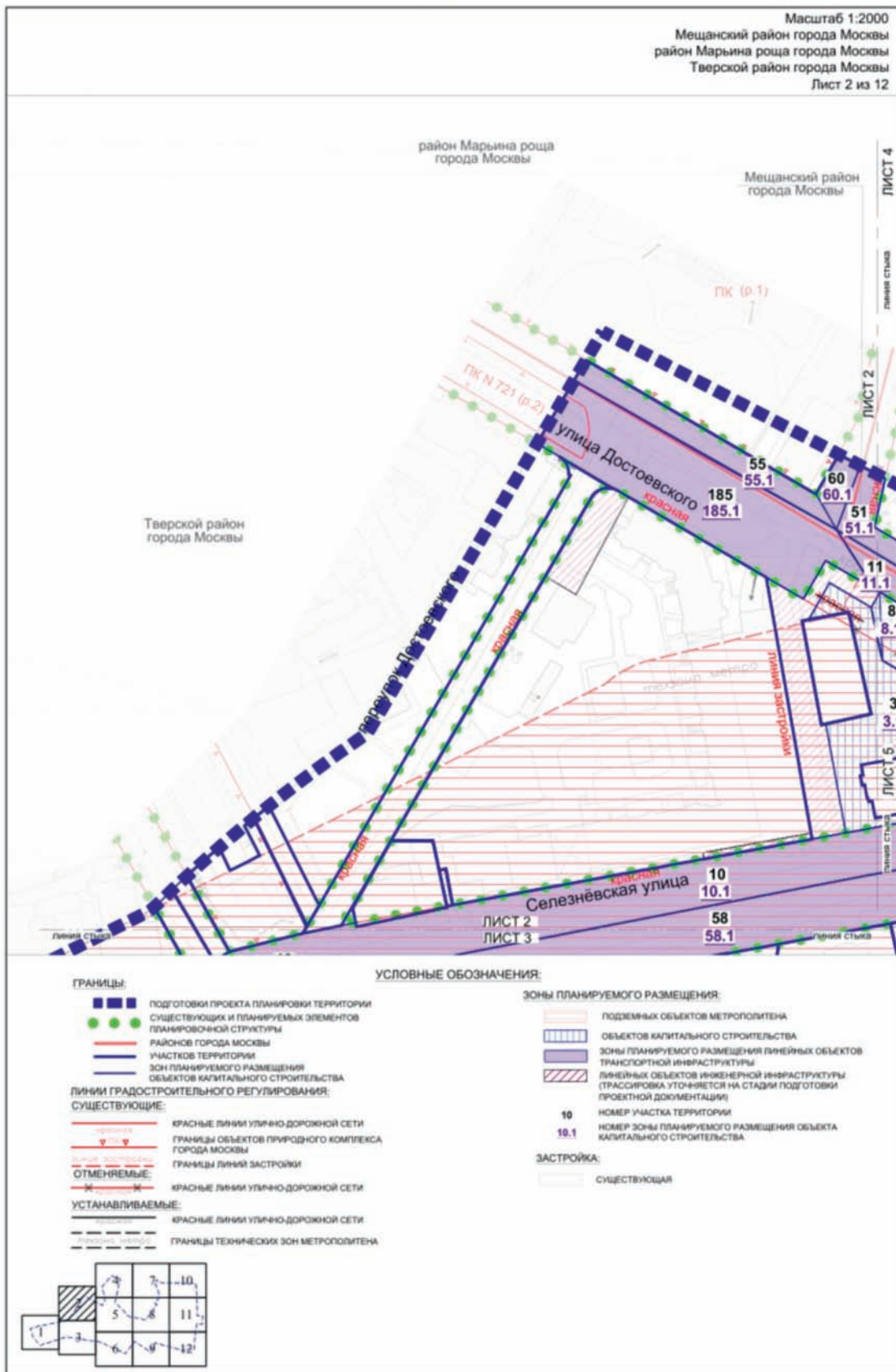
ЗОНЫ ПЛАНИРУЕМОГО РАЗМЕЩЕНИЯ:

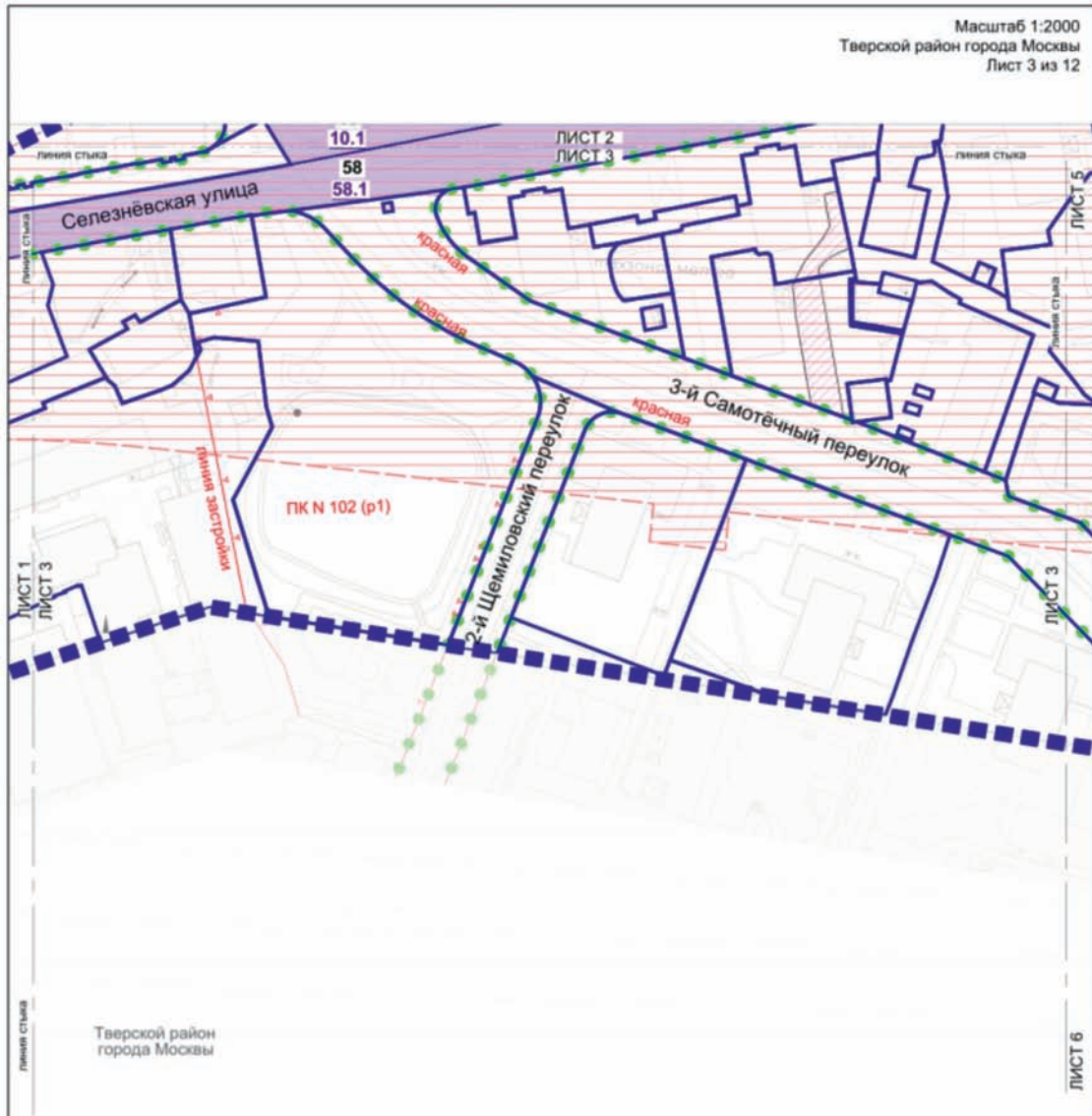
- ЗОНЫ ПЛАНИРУЕМОГО РАЗМЕЩЕНИЯ ЛИНЕЙНЫХ ОБЪЕКТОВ ТРАНСПОРТНОЙ ИНФРАСТРУКТУРЫ
- ПОДЗЕМНЫХ ОБЪЕКТОВ МЕТРОПОЛИТЕНА
- ЛИНЕЙНЫХ ОБЪЕКТОВ ИНЖЕНЕРНОЙ ИНФРАСТРУКТУРЫ (ТРАССИРОВКА УТОЧНЯЕТСЯ НА СТАДИИ ПОДГОТОВКИ ПРОЕКТНОЙ ДОКУМЕНТАЦИИ)
- 58** НОМЕР УЧАСТКА ТЕРРИТОРИИ
- 58.1** НОМЕР ЗОНЫ ПЛАНИРУЕМОГО РАЗМЕЩЕНИЯ ОБЪЕКТА КАПИТАЛЬНОГО СТРОИТЕЛЬСТВА

ЗАСТРОЙКА:

- СУЩЕСТВУЮЩАЯ







УСЛОВНЫЕ ОБОЗНАЧЕНИЯ:

ГРАНИЦЫ:

- ПОДГОТОВКИ ПРОЕКТА ПЛАНИРОВКИ ТЕРРИТОРИИ СУЩЕСТВУЮЩИХ И ПЛАНИРУЕМЫХ ЭЛЕМЕНТОВ ПЛАНИРОВОЧНОЙ СТРУКТУРЫ
- ЧАСТЕЙ ТЕРРИТОРИИ
- ЗОН ПЛАНИРУЕМОГО РАЗМЕЩЕНИЯ ОБЪЕКТОВ КАПИТАЛЬНОГО СТРОИТЕЛЬСТВА

ЛИНИИ ГРАДОСТРОИТЕЛЬНОГО РЕГУЛИРОВАНИЯ:

СУЩЕСТВУЮЩИЕ:

- КРАСНЫЕ ЛИНИИ УЛИЧНО-ДОРОЖНОЙ СЕТИ
- ГРАНИЦЫ ОБЪЕКТОВ ПРИРОДНОГО КОМПЛЕКСА ГОРОДА МОСКВЫ
- ГРАНИЦЫ ЛИНЕЙНОЙ ЗАСТРОЙКИ

УСТАНОВЛИВАЕМЫЕ:

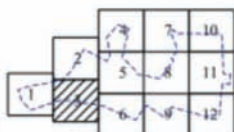
- ГРАНИЦЫ ТЕХНИЧЕСКИХ ЗОН МЕТРОПОЛИТЕНА

ЗОНЫ ПЛАНИРУЕМОГО РАЗМЕЩЕНИЯ:

- ПОДЗЕМНЫХ ОБЪЕКТОВ МЕТРОПОЛИТЕНА
- ЗОНЫ ПЛАНИРУЕМОГО РАЗМЕЩЕНИЯ ЛИНЕЙНЫХ ОБЪЕКТОВ ТРАНСПОРТНОЙ ИНФРАСТРУКТУРЫ
- ЛИНЕЙНЫХ ОБЪЕКТОВ ИНЖЕНЕРНОЙ ИНФРАСТРУКТУРЫ (ТРАССИРОВКА УТОЧНИТСЯ НА СТАДИИ ПОДГОТОВКИ ПРОЕКТНОЙ ДОКУМЕНТАЦИИ)
- 10** НОМЕР УЧАСТКА ТЕРРИТОРИИ
- 10.1** НОМЕР ЗОНЫ ПЛАНИРУЕМОГО РАЗМЕЩЕНИЯ ОБЪЕКТА КАПИТАЛЬНОГО СТРОИТЕЛЬСТВА

ЗАСТРОЙКА:

- СУЩЕСТВУЮЩАЯ



Масштаб 1:2000
 Мещанский район города Москвы
 район Марьино роца города Москвы
 Лист 4 из 12



УСЛОВНЫЕ ОБОЗНАЧЕНИЯ:

ГРАНИЦЫ:

- ПОДГОТОВКИ ПРОЕКТА ПЛАНИРОВКИ ТЕРРИТОРИИ СУЩЕСТВУЮЩИХ И ПЛАНИРУЕМЫХ ЭЛЕМЕНТОВ ПЛАНИРОВОЧНОЙ СТРУКТУРЫ
- РАЙОНОВ ГОРОДА МОСКВЫ
- УЧАСТКОВ ТЕРРИТОРИИ
- ЗОН ПЛАНИРУЕМОГО РАЗМЕЩЕНИЯ ОБЪЕКТОВ КАПИТАЛЬНОГО СТРОИТЕЛЬСТВА

ЛИНИИ ГРАДОСТРОИТЕЛЬНОГО РЕГУЛИРОВАНИЯ:

СУЩЕСТВУЮЩИЕ:

- КРАСНЫЕ ЛИНИИ УЛЫНО-ДОРОЖНОЙ СЕТИ
- ГРАНИЦЫ ОБЪЕКТОВ ПРИРОДНОГО КОМПЛЕКСА ГОРОДА МОСКВЫ

УСТАНОВЛИВАЕМЫЕ:

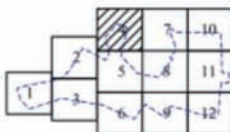
- ГРАНИЦЫ ТЕХНИЧЕСКИХ ЗОН МЕТРОПОЛИТЕНА

ЗОНЫ ПЛАНИРУЕМОГО РАЗМЕЩЕНИЯ:

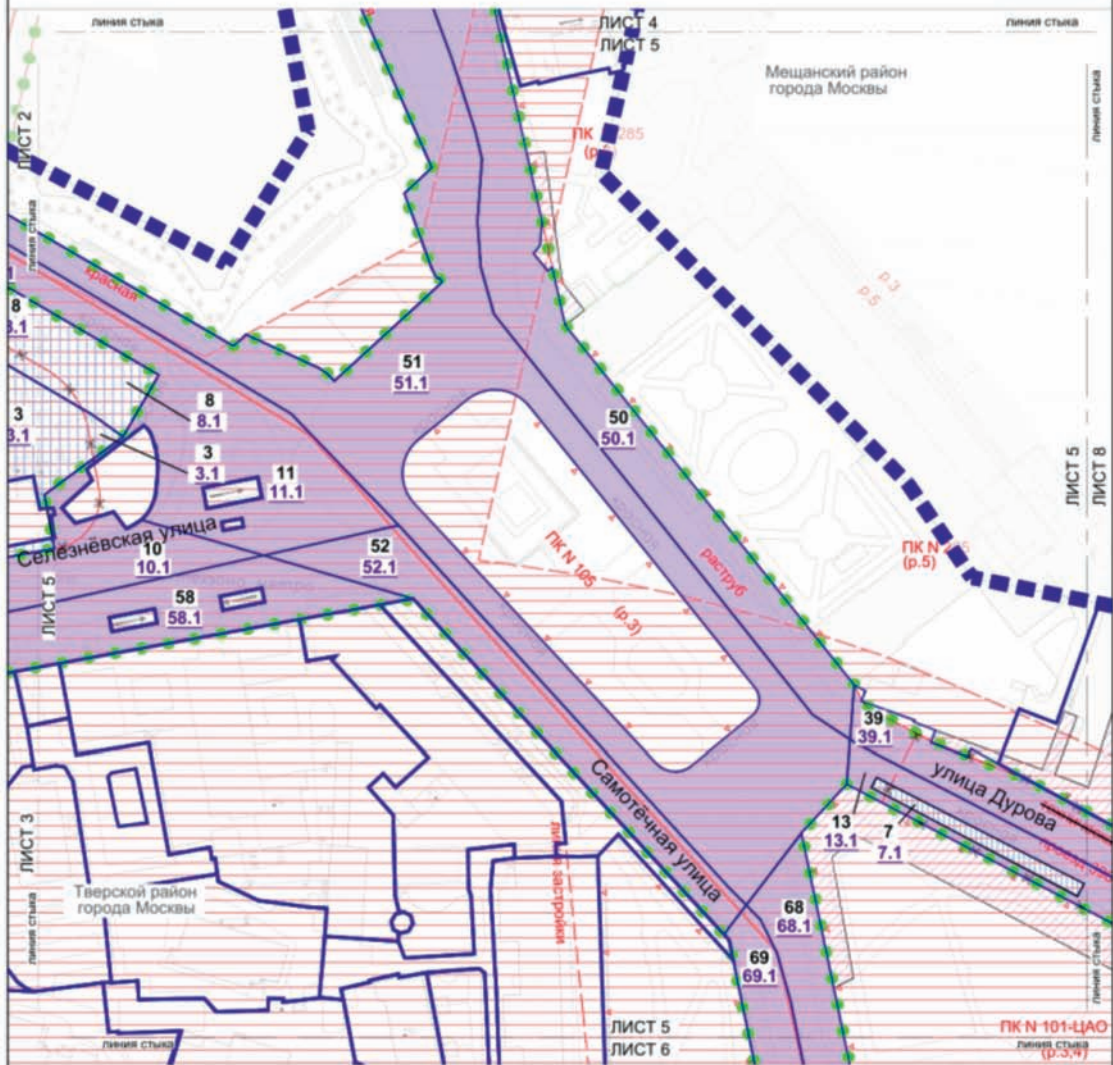
- ПОДЗЕМНЫХ ОБЪЕКТОВ МЕТРОПОЛИТЕНА
- ЗОНЫ ПЛАНИРУЕМОГО РАЗМЕЩЕНИЯ ЛИНЕЙНЫХ ОБЪЕКТОВ ТРАНСПОРТНОЙ ИНФРАСТРУКТУРЫ
- 51** НОМЕР УЧАСТКА ТЕРРИТОРИИ
- 51.1** НОМЕР ЗОНЫ ПЛАНИРУЕМОГО РАЗМЕЩЕНИЯ ОБЪЕКТА КАПИТАЛЬНОГО СТРОИТЕЛЬСТВА

ЗАСТРОЙКА:

- СУЩЕСТВУЮЩАЯ

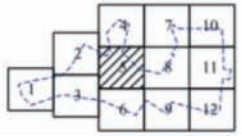


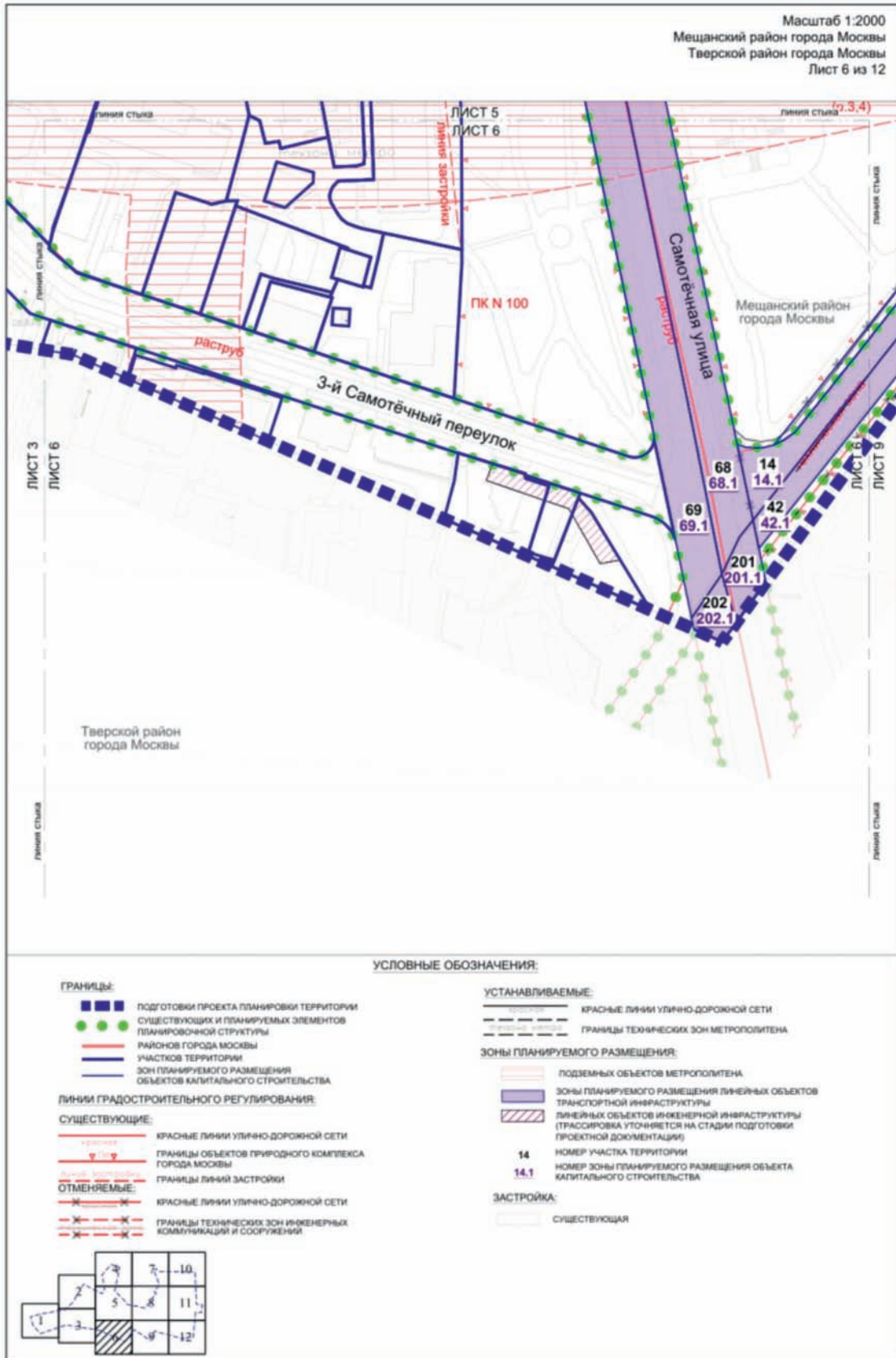
Масштаб 1:2000
 Мещанский район города Москвы
 Тверской район города Москвы
 Лист 5 из 12

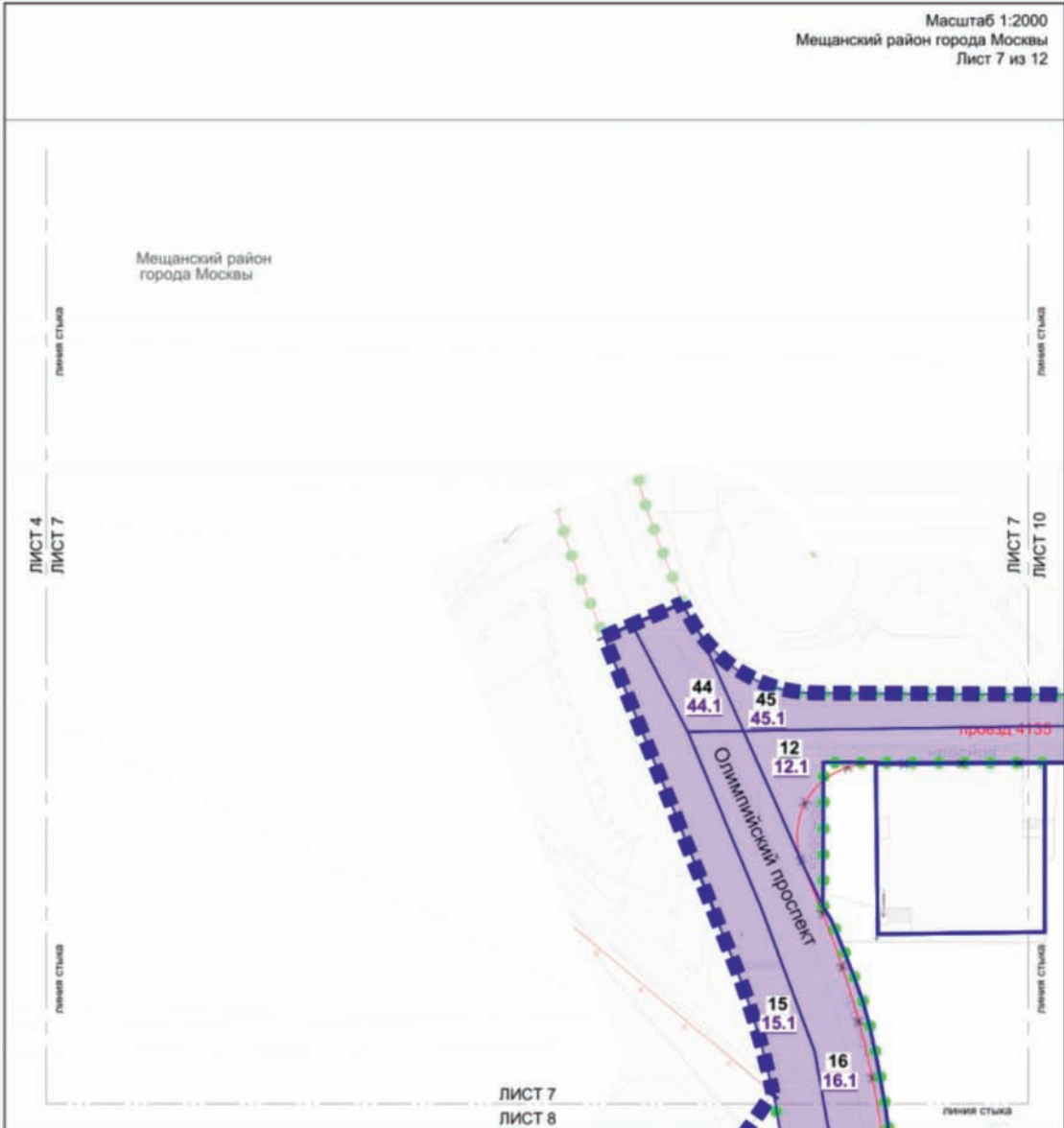


УСЛОВНЫЕ ОБОЗНАЧЕНИЯ:

- | | |
|--|---|
| <p>ГРАНИЦЫ:</p> <ul style="list-style-type: none"> ПОДГОТОВКИ ПРОЕКТА ПЛАНИРОВКИ ТЕРРИТОРИИ СУЩЕСТВУЮЩИХ И ПЛАНИРУЕМЫХ ЭЛЕМЕНТОВ ПЛАНИРОВОЧНОЙ СТРУКТУРЫ РАЙОНОВ ГОРОДА МОСКВЫ УЧАСТКОВ ТЕРРИТОРИИ ЗОН ПЛАНИРУЕМОГО РАЗМЕЩЕНИЯ ОБЪЕКТОВ КАПИТАЛЬНОГО СТРОИТЕЛЬСТВА <p>ЛИНИИ ГРАДОСТРОИТЕЛЬНОГО РЕГУЛИРОВАНИЯ:</p> <p>СУЩЕСТВУЮЩИЕ:</p> <ul style="list-style-type: none"> КРАСНЫЕ ЛИНИИ УЛИЧНО-ДОРОЖНОЙ СЕТИ ГРАНИЦЫ ОБЪЕКТОВ ПРИРОДНОГО КОМПЛЕКСА ГОРОДА МОСКВЫ ГРАНИЦЫ ЛИНИЙ ЗАСТРОЙКИ <p>ОТМЕНЯЕМЫЕ:</p> <ul style="list-style-type: none"> КРАСНЫЕ ЛИНИИ УЛИЧНО-ДОРОЖНОЙ СЕТИ ГРАНИЦЫ ТЕХНИЧЕСКИХ ЗОН МЕТРОПОЛИТЕНА | <p>УСТАНОВЛИВАЕМЫЕ:</p> <ul style="list-style-type: none"> КРАСНЫЕ ЛИНИИ УЛИЧНО-ДОРОЖНОЙ СЕТИ ГРАНИЦЫ ТЕХНИЧЕСКИХ ЗОН МЕТРОПОЛИТЕНА <p>ЗОНЫ ПЛАНИРУЕМОГО РАЗМЕЩЕНИЯ:</p> <ul style="list-style-type: none"> ПОДЗЕМНЫХ ОБЪЕКТОВ МЕТРОПОЛИТЕНА ОБЪЕКТОВ КАПИТАЛЬНОГО СТРОИТЕЛЬСТВА ЗОНЫ ПЛАНИРУЕМОГО РАЗМЕЩЕНИЯ ЛИНЕЙНЫХ ОБЪЕКТОВ ТРАНСПОРТНОЙ ИНФРАСТРУКТУРЫ ЛИНЕЙНЫХ ОБЪЕКТОВ ИНЖЕНЕРНОЙ ИНФРАСТРУКТУРЫ (ТРАССИРОВКА УТОЧНЯЕТСЯ НА СТАДИИ ПОДГОТОВКИ ПРОЕКТНОЙ ДОКУМЕНТАЦИИ) <p>НОМЕР:</p> <ul style="list-style-type: none"> 11 НОМЕР УЧАСТКА ТЕРРИТОРИИ 11.1 НОМЕР ЗОНЫ ПЛАНИРУЕМОГО РАЗМЕЩЕНИЯ ОБЪЕКТА КАПИТАЛЬНОГО СТРОИТЕЛЬСТВА <p>ЗАСТРОЙКА:</p> <ul style="list-style-type: none"> СУЩЕСТВУЮЩАЯ |
|--|---|







УСЛОВНЫЕ ОБОЗНАЧЕНИЯ:

ГРАНИЦЫ:

- ПОДГОТОВКИ ПРОЕКТА ПЛАНИРОВКИ ТЕРРИТОРИИ СУЩЕСТВУЮЩИХ И ПЛАНИРУЕМЫХ ЭЛЕМЕНТОВ ПЛАНИРОВОЧНОЙ СТРУКТУРЫ
- УЧАСТКОВ ТЕРРИТОРИИ
- ЗОН ПЛАНИРУЕМОГО РАЗМЕЩЕНИЯ ОБЪЕКТОВ КАПИТАЛЬНОГО СТРОИТЕЛЬСТВА

ЛИНИИ ГРАДОСТРОИТЕЛЬНОГО РЕГУЛИРОВАНИЯ:

- СУЩЕСТВУЮЩИЕ: КРАСНЫЕ ЛИНИИ УЛИЧНО-ДОРОЖНОЙ СЕТИ
- ГРАНИЦЫ ОБЪЕКТОВ ПРИРОДНОГО КОМПЛЕКСА ГОРОДА МОСКВЫ

ОТМЕНЯЕМЫЕ:

- КРАСНЫЕ ЛИНИИ УЛИЧНО-ДОРОЖНОЙ СЕТИ

УСТАНОВЛИВАЕМЫЕ:

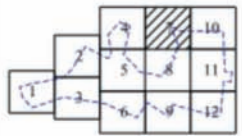
- КРАСНЫЕ ЛИНИИ УЛИЧНО-ДОРОЖНОЙ СЕТИ

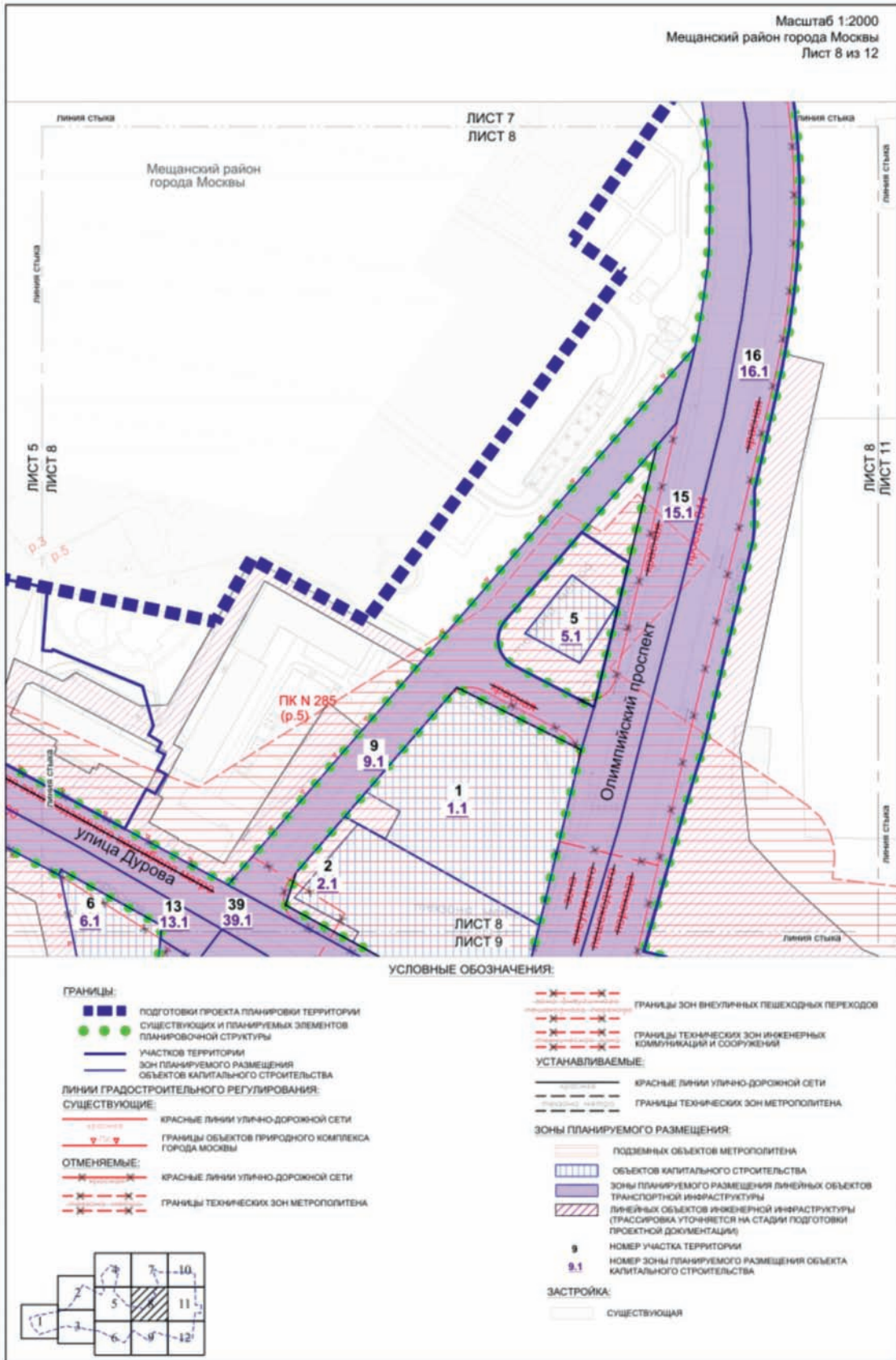
ЗОНЫ ПЛАНИРУЕМОГО РАЗМЕЩЕНИЯ:

- ЗОНЫ ПЛАНИРУЕМОГО РАЗМЕЩЕНИЯ ЛИНЕЙНЫХ ОБЪЕКТОВ ТРАНСПОРТНОЙ ИНФРАСТРУКТУРЫ
- 12** НОМЕР УЧАСТКА ТЕРРИТОРИИ
- 12.1** НОМЕР ЗОНЫ ПЛАНИРУЕМОГО РАЗМЕЩЕНИЯ ОБЪЕКТА КАПИТАЛЬНОГО СТРОИТЕЛЬСТВА

ЗАСТРОЙКА:

- СУЩЕСТВУЮЩАЯ





Масштаб 1:2000
 Мещанский район города Москвы
 Лист 9 из 12



УСЛОВНЫЕ ОБОЗНАЧЕНИЯ:

ГРАНИЦЫ:

- ПОДГОТОВКИ ПРОЕКТА ПЛАНИРОВКИ ТЕРРИТОРИИ СУЩЕСТВУЮЩИХ И ПЛАНИРУЕМЫХ ЭЛЕМЕНТОВ ПЛАНИРОВОЧНОЙ СТРУКТУРЫ
- УЧАСТКОВ ТЕРРИТОРИИ
- ЗОН ПЛАНИРУЕМОГО РАЗМЕЩЕНИЯ ОБЪЕКТОВ КАПИТАЛЬНОГО СТРОИТЕЛЬСТВА

ЛИНИИ ГРАДОСТРОИТЕЛЬНОГО РЕГУЛИРОВАНИЯ:

- СУЩЕСТВУЮЩИЕ: КРАСНЫЕ ЛИНИИ УЛИЧНО-ДОРОЖНОЙ СЕТИ
- ГРАНИЦЫ ОБЪЕКТОВ ПРИРОДНОГО КОМПЛЕКСА ГОРОДА МОСКВЫ
- ГРАНИЦЫ ЛИНИЙ ЗАСТРОЙКИ
- ОТМЕНЯЕМЫЕ: КРАСНЫЕ ЛИНИИ УЛИЧНО-ДОРОЖНОЙ СЕТИ
- ГРАНИЦЫ ТЕХНИЧЕСКИХ ЗОН МЕТРОПОЛИТЕНА

- ГРАНИЦЫ ЗОН ВНЕУЛИЧНЫХ ПЕШЕХОДНЫХ ПЕРЕХОДОВ
- ГРАНИЦЫ ТЕХНИЧЕСКИХ ЗОН ИНЖЕНЕРНЫХ КОММУНИКАЦИЙ И СООРУЖЕНИЙ
- ГРАНИЦЫ ЛИНИЙ ЗАСТРОЙКИ

УСТАНОВЛИВАЕМЫЕ:

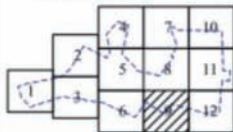
- КРАСНЫЕ ЛИНИИ УЛИЧНО-ДОРОЖНОЙ СЕТИ
- ГРАНИЦЫ ТЕХНИЧЕСКИХ ЗОН МЕТРОПОЛИТЕНА

ЗОНЫ ПЛАНИРУЕМОГО РАЗМЕЩЕНИЯ:

- ПОДЗЕМНЫХ ОБЪЕКТОВ МЕТРОПОЛИТЕНА
- ОБЪЕКТОВ КАПИТАЛЬНОГО СТРОИТЕЛЬСТВА
- ЗОНЫ ПЛАНИРУЕМОГО РАЗМЕЩЕНИЯ ЛИНЕЙНЫХ ОБЪЕКТОВ ТРАНСПОРТНОЙ ИНФРАСТРУКТУРЫ
- ЛИНЕЙНЫХ ОБЪЕКТОВ ИНЖЕНЕРНОЙ ИНФРАСТРУКТУРЫ (ТРАССИРОВКА УТОЧНЯЕТСЯ НА СТАДИИ ПОДГОТОВКИ ПРОЕКТНОЙ ДОКУМЕНТАЦИИ)
- 16** НОМЕР УЧАСТКА ТЕРРИТОРИИ
- 16.1** НОМЕР ЗОНЫ ПЛАНИРУЕМОГО РАЗМЕЩЕНИЯ ОБЪЕКТА КАПИТАЛЬНОГО СТРОИТЕЛЬСТВА

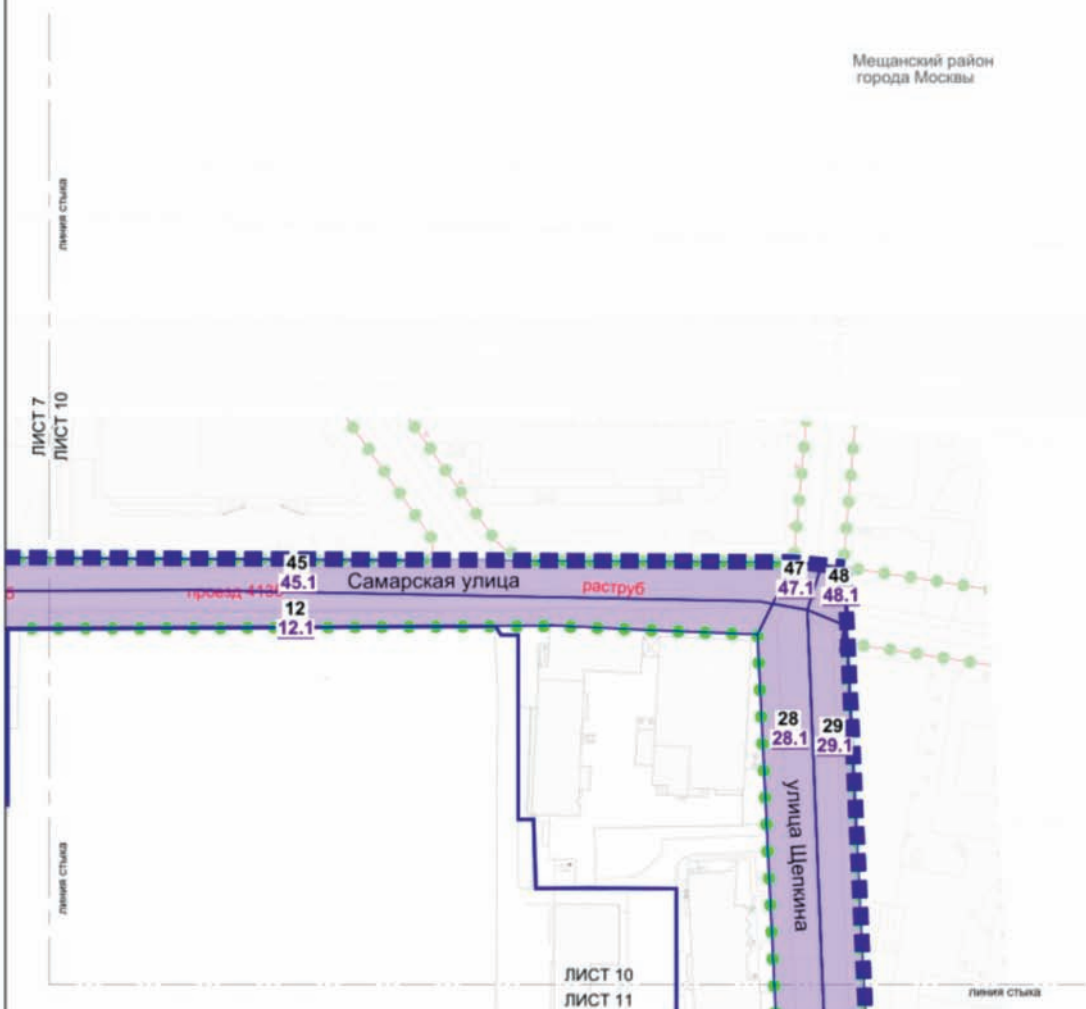
ЗАСТРОЙКА:

- СУЩЕСТВУЮЩАЯ



Масштаб 1:2000
 Мещанский район города Москвы
 Лист 10 из 12

Мещанский район
 города Москвы



УСЛОВНЫЕ ОБОЗНАЧЕНИЯ:

ГРАНИЦЫ:

- ПОДГОТОВКИ ПРОЕКТА ПЛАНИРОВКИ ТЕРРИТОРИИ СУЩЕСТВУЮЩИХ И ПЛАНИРУЕМЫХ ЭЛЕМЕНТОВ ПЛАНИРОВОЧНОЙ СТРУКТУРЫ
- СУЩЕСТВУЮЩИХ И ПЛАНИРУЕМЫХ ЭЛЕМЕНТОВ ПЛАНИРОВОЧНОЙ СТРУКТУРЫ
- УЧАСТКОВ ТЕРРИТОРИИ ЗОН ПЛАНИРУЕМОГО РАЗМЕЩЕНИЯ ОБЪЕКТОВ КАПИТАЛЬНОГО СТРОИТЕЛЬСТВА

ЛИНИИ ГРАДОСТРОИТЕЛЬНОГО РЕГУЛИРОВАНИЯ:

СУЩЕСТВУЮЩИЕ:

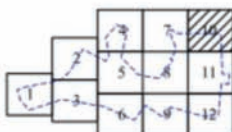
- КРАСНЫЕ ЛИНИИ УЛИЧНО-ДОРОЖНОЙ СЕТИ
- ГРАНИЦЫ ОБЪЕКТОВ ПРИРОДНОГО КОМПЛЕКСА ГОРОДА МОСКВЫ

ЗОНЫ ПЛАНИРУЕМОГО РАЗМЕЩЕНИЯ:

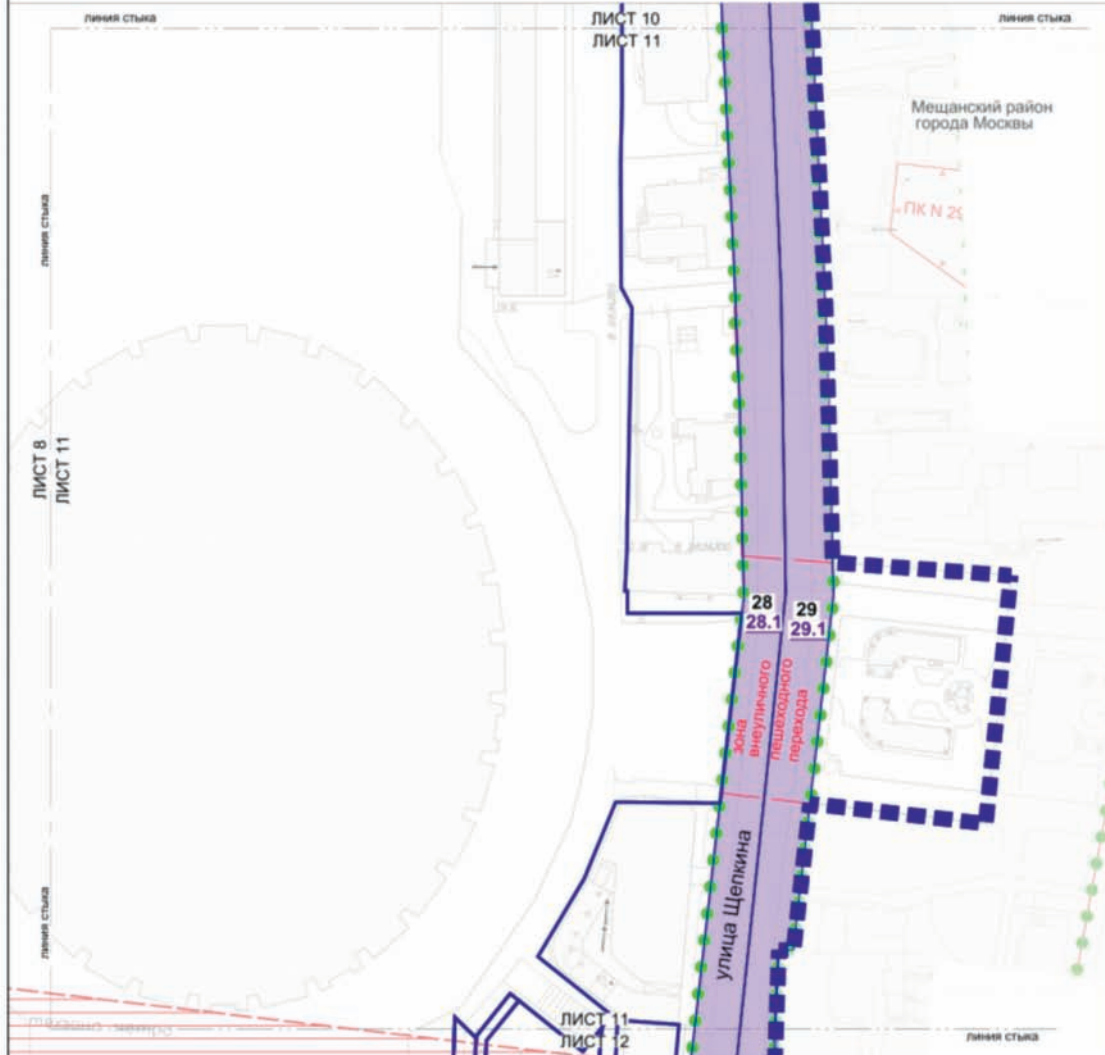
- ЗОНЫ ПЛАНИРУЕМОГО РАЗМЕЩЕНИЯ ЛИНЕЙНЫХ ОБЪЕКТОВ ТРАНСПОРТНОЙ ИНФРАСТРУКТУРЫ
- 10** НОМЕР УЧАСТКА ТЕРРИТОРИИ
- 10.1** НОМЕР ЗОНЫ ПЛАНИРУЕМОГО РАЗМЕЩЕНИЯ ОБЪЕКТА КАПИТАЛЬНОГО СТРОИТЕЛЬСТВА

ЗАСТРОЙКА:

- СУЩЕСТВУЮЩАЯ



Масштаб 1:2000
 Мещанский район города Москвы
 Лист 11 из 12



УСЛОВНЫЕ ОБОЗНАЧЕНИЯ:

ГРАНИЦЫ:

- ■ ГРАНИЦЫ ПОДГОТОВКИ ПРОЕКТА ПЛАНИРОВКИ ТЕРРИТОРИИ
- ● ГРАНИЦЫ СУЩЕСТВУЮЩИХ И ПЛАНИРУЕМЫХ ЭЛЕМЕНТОВ ПЛАНИРОВОЧНОЙ СТРУКТУРЫ
- ГРАНИЦЫ УЧАСТКОВ ТЕРРИТОРИИ ЗОН ПЛАНИРУЕМОГО РАЗМЕЩЕНИЯ ОБЪЕКТОВ КАПИТАЛЬНОГО СТРОИТЕЛЬСТВА

ЛИНИИ ГРАДОСТРОИТЕЛЬНОГО РЕГУЛИРОВАНИЯ:

СУЩЕСТВУЮЩИЕ:

- КРАСНЫЕ ЛИНИИ УЛИЧНО-ДОРОЖНОЙ СЕТИ
- - - ГРАНИЦЫ ЗОН ВНЕУЛИЧНЫХ ПЕШЕХОДНЫХ ПЕРЕХОДОВ

УСТАНОВЛИВАЕМЫЕ:

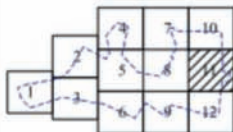
- - - ГРАНИЦЫ ТЕХНИЧЕСКИХ ЗОН МЕТРОПОЛИТЕНА

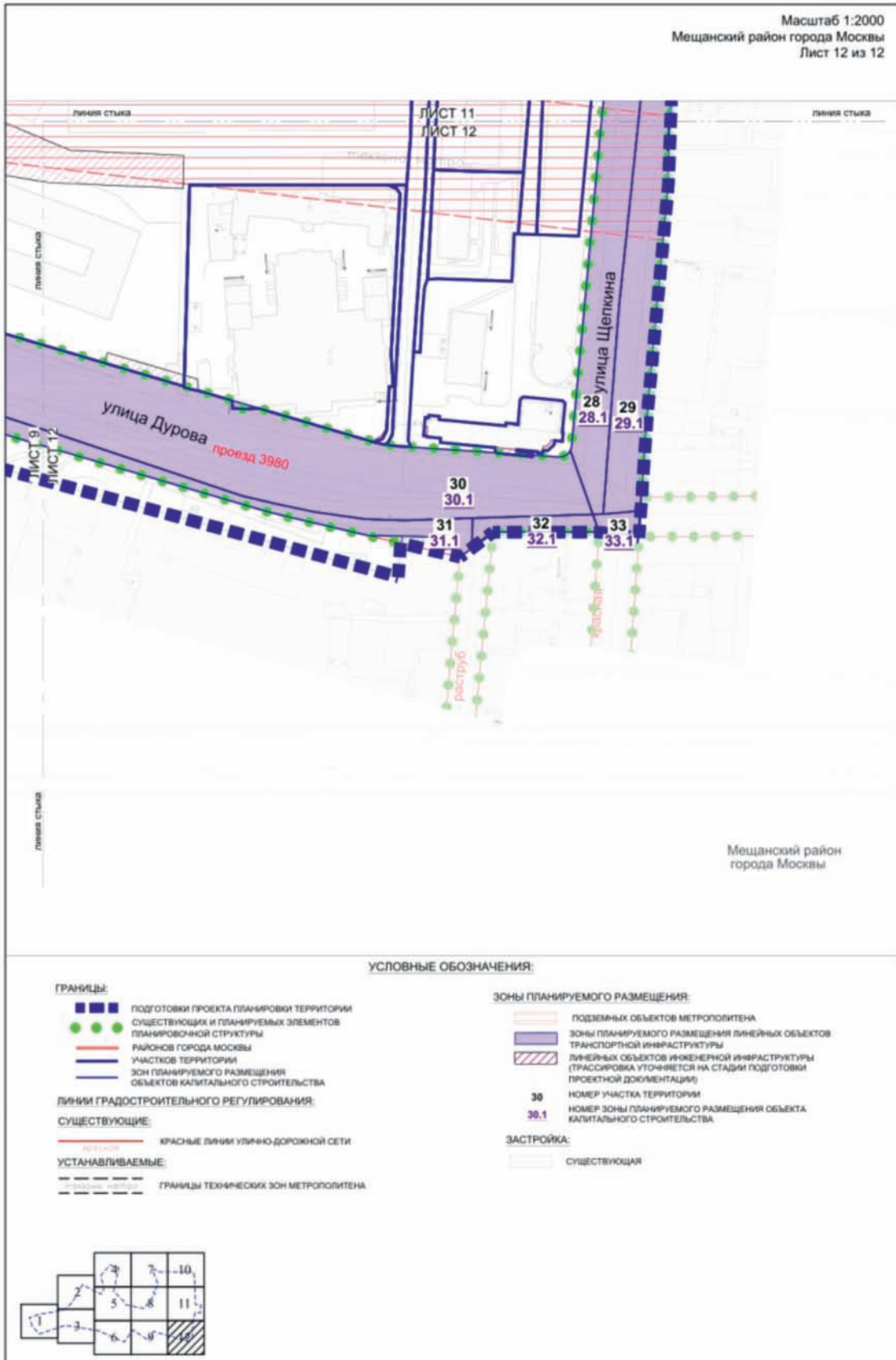
ЗОНЫ ПЛАНИРУЕМОГО РАЗМЕЩЕНИЯ:

- ПОДЗЕМНЫХ ОБЪЕКТОВ МЕТРОПОЛИТЕНА
- ЗОНЫ ПЛАНИРУЕМОГО РАЗМЕЩЕНИЯ ЛИНЕЙНЫХ ОБЪЕКТОВ ТРАНСПОРТНОЙ ИНФРАСТРУКТУРЫ
- 28** НОМЕР УЧАСТКА ТЕРРИТОРИИ
- 28.1** НОМЕР ЗОНЫ ПЛАНИРУЕМОГО РАЗМЕЩЕНИЯ ОБЪЕКТА КАПИТАЛЬНОГО СТРОИТЕЛЬСТВА

ЗАСТРОЙКА:

- СУЩЕСТВУЮЩАЯ







ВЕСТНИК МОСКВЫ

Ноябрь 2022 года | Спецвыпуск № 46

Учредитель: Департамент средств массовой информации и рекламы города Москвы

Издатель: АО «Редакция газеты «Вечерняя Москва»

Главный редактор: Тарапата Юлия Александровна

Зам. главного редактора: Трухачев Александр Викторович

Ответственный секретарь: Акульшин Павел Александрович

Адрес редакции: 127015, Москва, Бумажный пр-д, 14, стр. 2

Тел. (499) 557-04-24, доб. 450

E-mail: vestnikmoscow@vm.ru

Выпуск осуществлен при финансовой поддержке Департамента средств массовой информации и рекламы города Москвы

Журнал зарегистрирован Федеральной службой по надзору в сфере связи, информационных технологий и массовых коммуникаций.

Свидетельство ПИ № ФС 77-81024 от 30.04.2021. Территория

распространения: Российская Федерация. Цена свободная

Подписной индекс по каталогу АО «Почта России»
на второе полугодие 2022 года: ПС085

Периодичность издания: минимально 6 раз в месяц

Электронная версия журнала на сайте: vestnikmoscow.mos.ru

Подписано в печать: 04.11.22

Дата выхода в свет: 08.11.2022

Отпечатано: ОАО «Подольская фабрика офсетной печати»,
142100, Московская обл., г. Подольск, Революционный пр-т, 80/42

Тираж 2600 экз.

Заказ №