



# ВЕСТНИК МОСКВЫ

ISSN 2713-0592

**Июль 2022**

Специальный выпуск № 28 том 1





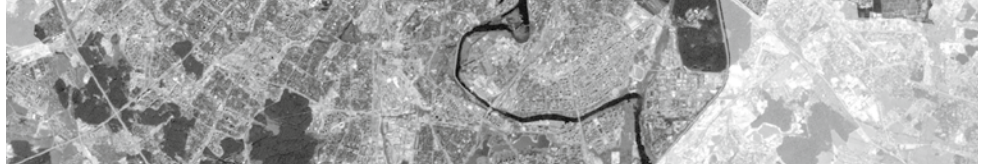
# ВЕСТНИК МОСКВЫ

Июль 2022 года | Спецвыпуск № 28 том 1

## Постановления Правительства Москвы

Об утверждении проекта планировки территории линейного объекта – газопровод высокого давления на участке от проектируемого проезда 387 до Кольцевого газопровода города Москвы от 28.06.22 № 1236-ПП .....	2
Об утверждении проекта планировки территории линейных объектов участков улично-дорожной сети – проектируемый проезд № 635, проектируемый проезд № 636, участок проектируемого проезда № 6522 от 29.06.22 № 1316-ПП .....	100
О внесении изменений в постановление Правительства Москвы от 28 марта 2017 г. № 120-ПП от 01.07.22 № 1321-ПП .....	243
О внесении изменений в постановление Правительства Москвы от 28 марта 2017 г. № 120-ПП от 01.07.22 № 1322-ПП .....	315
О внесении изменений в постановление Правительства Москвы от 28 марта 2017 г. № 120-ПП от 01.07.22 № 1323-ПП .....	353
О внесении изменений в постановление Правительства Москвы от 28 марта 2017 г. № 120-ПП от 01.07.22 № 1324-ПП .....	387
О внесении изменений в постановление Правительства Москвы от 28 марта 2017 г. № 120-ПП от 01.07.22 № 1325-ПП .....	441
О внесении изменений в постановление Правительства Москвы от 28 марта 2017 г. № 120-ПП от 01.07.22 № 1326-ПП .....	491
Об изменении границ особо охраняемой природной территории регионального значения «Природный заказник «Долина реки Сетуни» от 05.07.22 № 1348-ПП .....	528

# Постановления Правительства Москвы



## Об утверждении проекта планировки территории линейного объекта – газопровод высокого давления на участке от проектируемого проезда 387 до Кольцевого газопровода города Москвы

Постановление Правительства Москвы от 28 июня 2022 года № 1236-ПП

В соответствии с Градостроительным кодексом Российской Федерации, частью 3 статьи 4 Федерального закона от 5 апреля 2013 г. № 43-ФЗ «Об особенностях регулирования отдельных правоотношений в связи с присоединением к субъекту Российской Федерации – городу федерального значения Москве территорий и о внесении изменений в отдельные законодательные акты Российской Федерации», постановлением Правительства Российской Федерации от 12 мая 2017 г. № 564 «Об утверждении Положения о составе и содержании документации по планировке территории, предусматривающей размещение одного или нескольких линейных объектов», Законом города Москвы от 25 июня 2008 г. № 28 «Градостроительный кодекс города Москвы» **Правительство Москвы постановляет:**

1. Утвердить проект планировки территории линейного объекта – газопровод высокого давления на участке от проектируемого проезда 387 до Кольцевого газопровода города Москвы (приложение).

2. Контроль за выполнением настоящего постановления возложить на заместителя Мэра Москвы в Правительстве Москвы по вопросам градостроительной политики и строительства Бочкарева А.Ю.

Мэр Москвы **С.С.Собянин**

### Приложение

к постановлению Правительства Москвы от 28 июня 2022 г. № 1236-ПП

Проект планировки территории линейного объекта – газопровод высокого давления на участке от проектируемого проезда 387 до Кольцевого газопровода города Москвы

### 1. Графическая часть

1.1. Чертеж красных линий и перечень координат характерных точек красных линий  
 1.1.1. Чертеж красных линий

Разработано в М1:2000  
 Лист 1 из 20  
 поселение Московский города Москвы  
 поселение Филimonковское города Москвы  
 поселение Марушкинское города Москвы  
 поселение Первомайское города Москвы

район Внуково

Лист 2

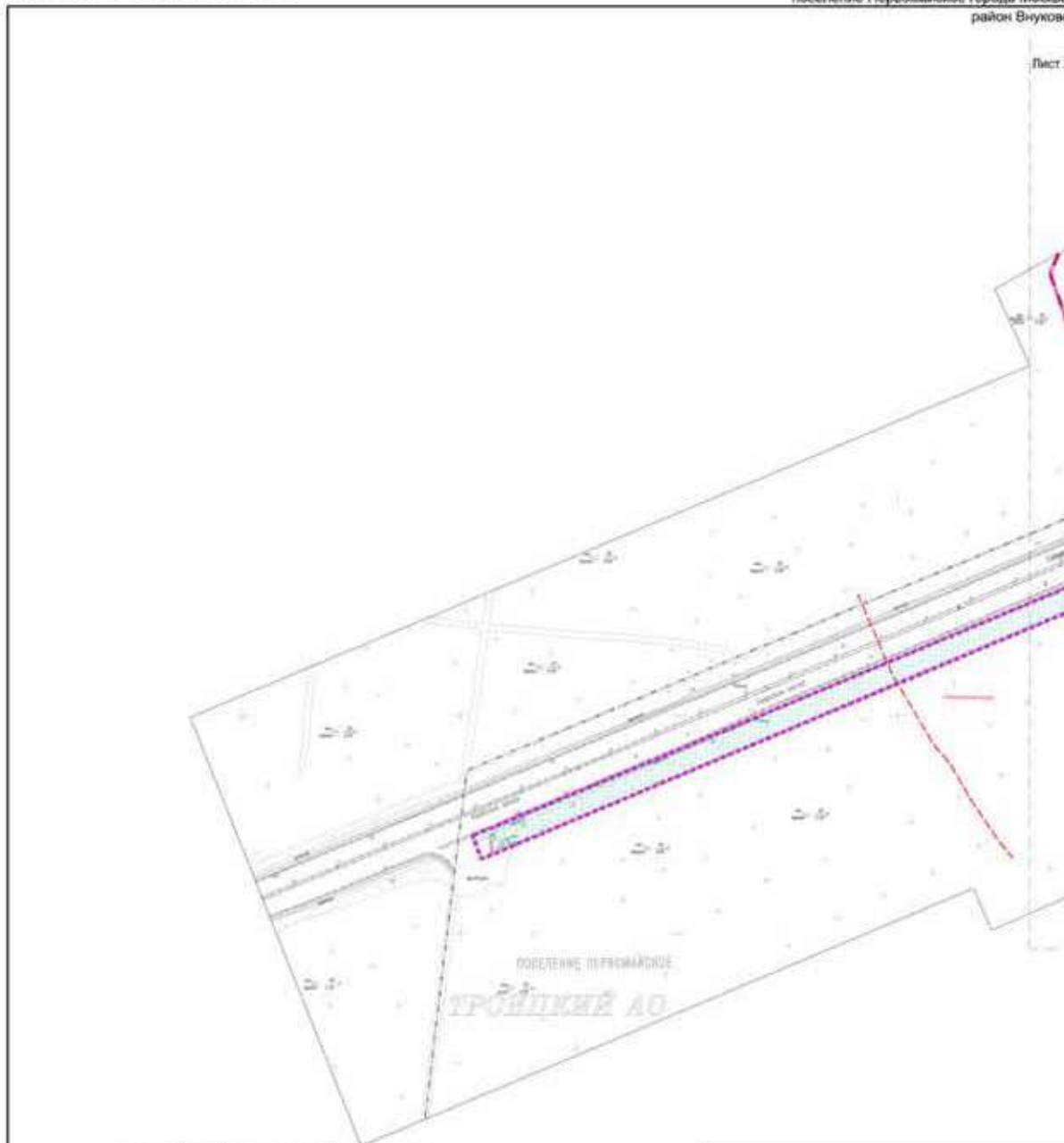


Схема расположения листов



УСЛОВНЫЕ ОБОЗНАЧЕНИЯ

Границы

- граница подготовки проекта планировки территории
- граница поселения/района города Москвы

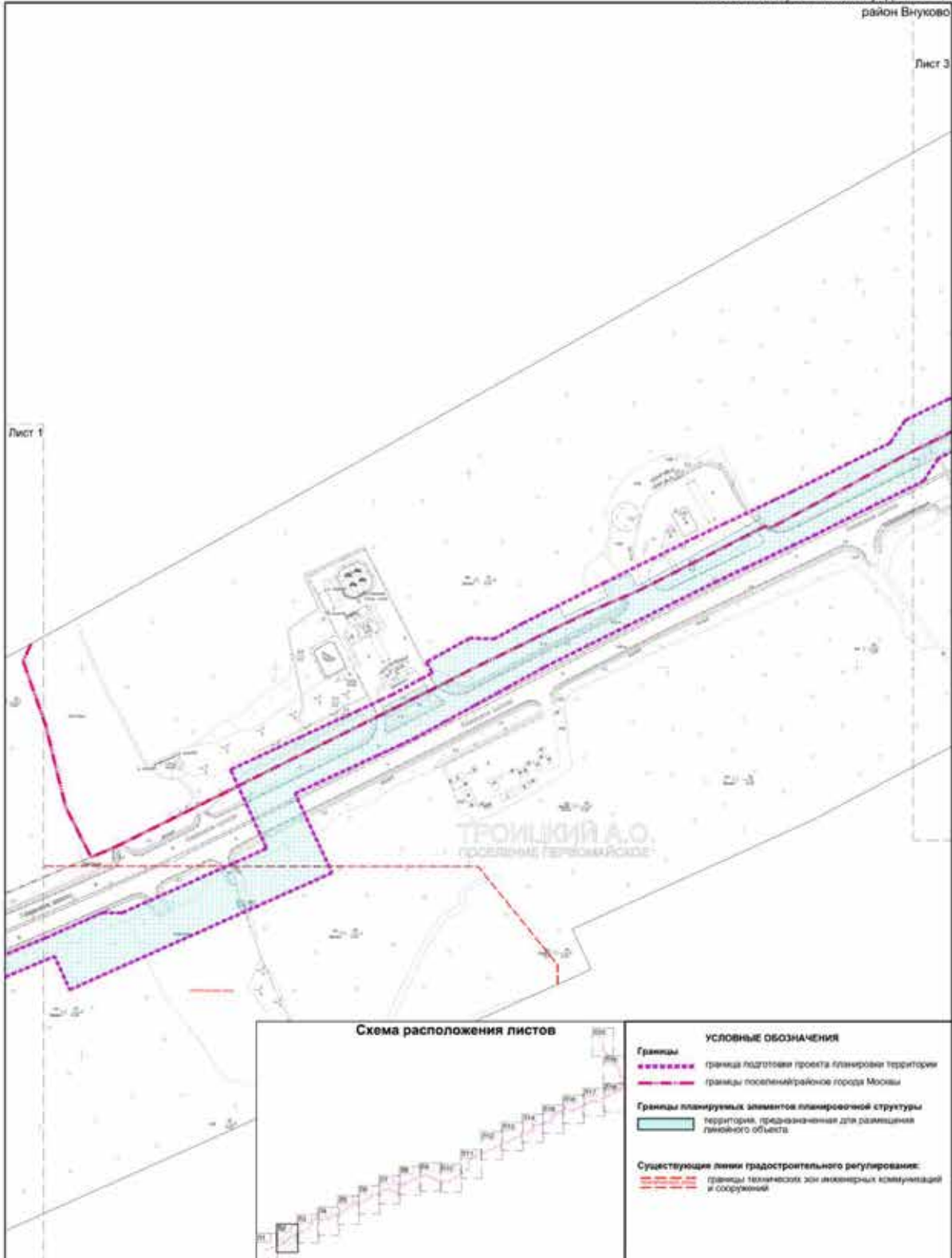
Границы планируемых элементов планировочной структуры

- территория, предназначенная для размещения линейного объекта

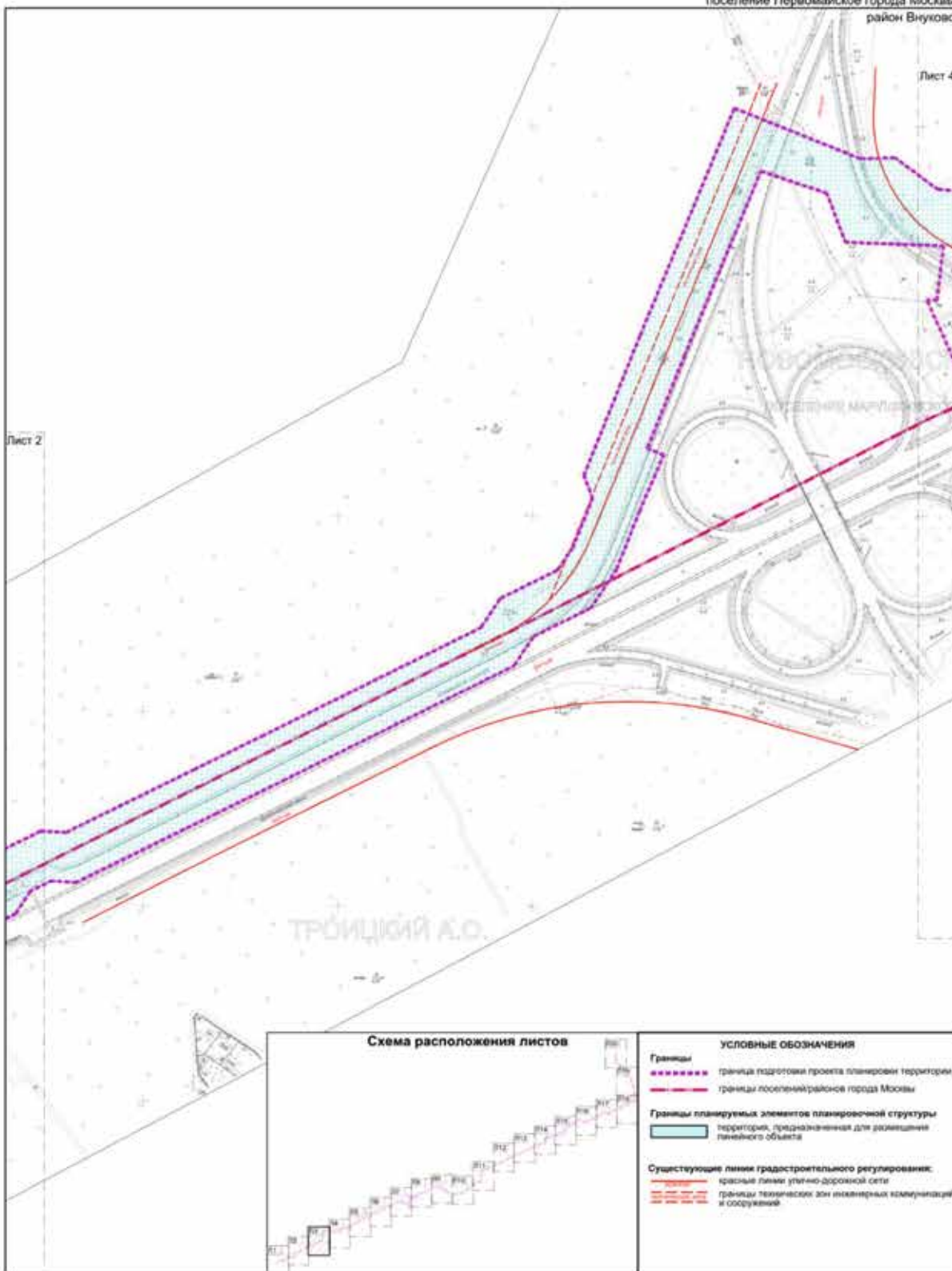
Существующие линии градостроительного регулирования:

- границы земельных зон инженерных коммуникаций и сооружений

Разработано в М1:2000  
 Лист 2 из 20  
 поселение Московский город Москвы  
 поселение Филimonковское города Москвы  
 поселение Марушиновское города Москвы  
 поселение Перемайское города Москвы  
 район Внуково



Разработано в М1:2000  
 Лист 3 из 20  
 поселение Московский города Москвы  
 поселение Филimonковское города Москвы  
 поселение Марушанское города Москвы  
 поселение Первомайское города Москвы  
 район Внуково



Разработано в М1:2000  
 Лист 4 из 20  
 поселение Московский город Москвы  
 поселение Филimonковское города Москвы  
 поселение Марушкинское города Москвы  
 поселение Первомайское города Москвы  
 район Внуково

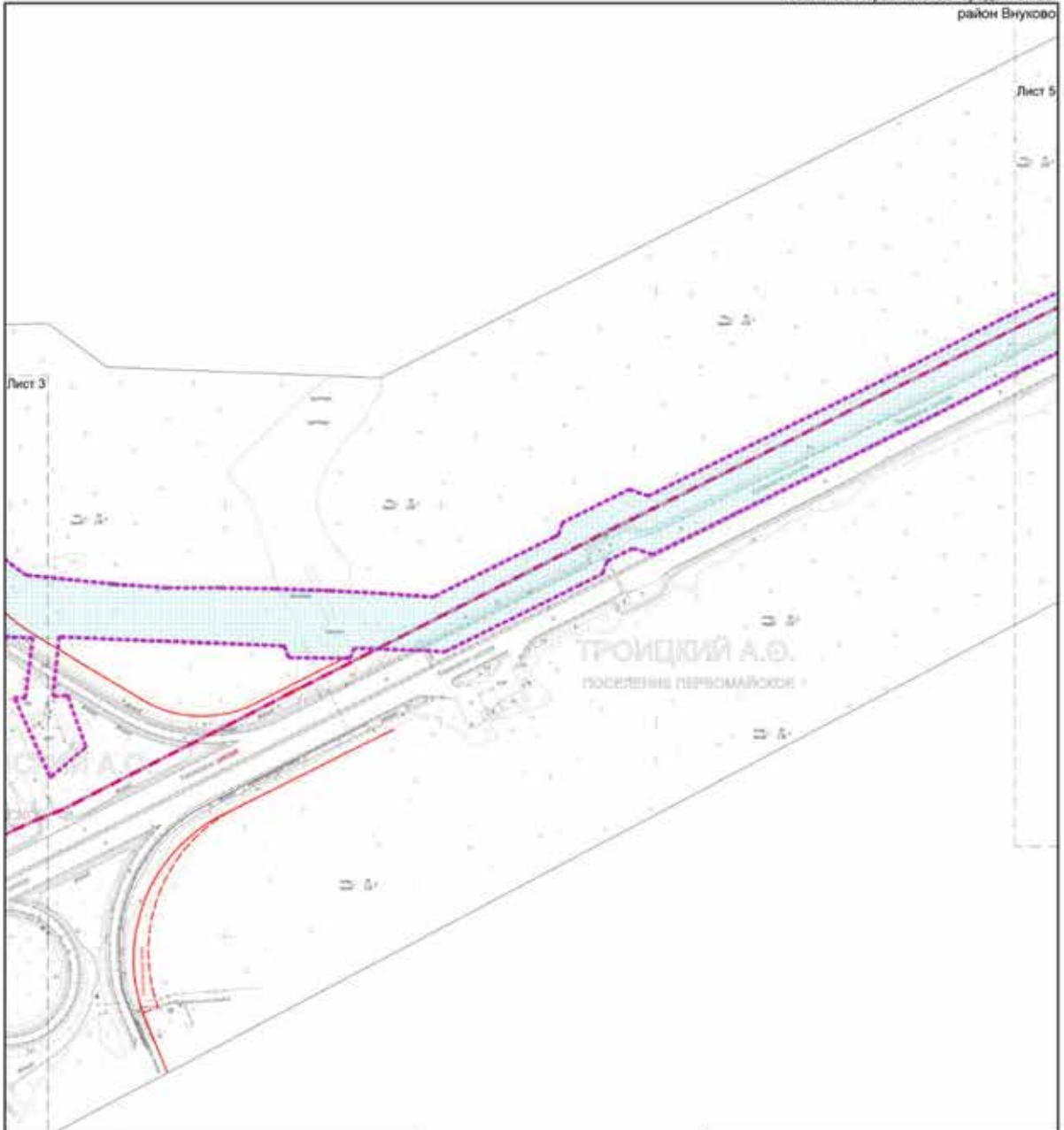



Схема расположения листов



УСЛОВНЫЕ ОБОЗНАЧЕНИЯ

Границы

- граница подготовки проекта планировки территории
- граница поселений/районов города Москвы

Границы планируемых элементов планировочной структуры

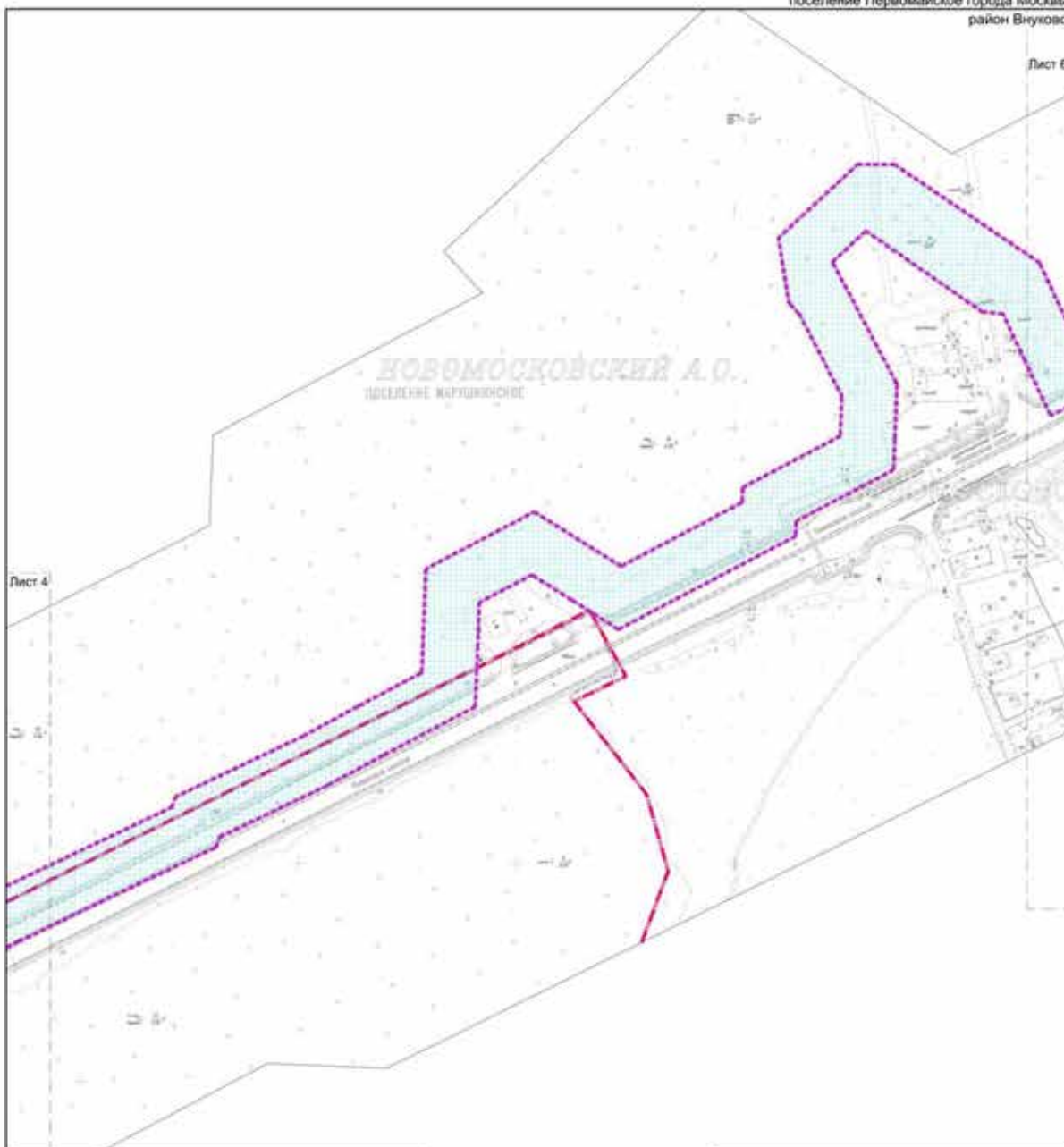
- территория, предназначенная для размещения линейного объекта

Существующие линии градостроительного регулирования:

- границы линии улично-дорожной сети
- границы технических зон инженерных коммуникаций и сооружений




Разработано в М1:2000  
 Лист 5 из 20  
 поселение Московский города Москвы  
 поселение Филimonковское города Москвы  
 поселение Марушанское города Москвы  
 поселение Первомайское города Москвы  
 район Внуково



Лист 4

Лист 6

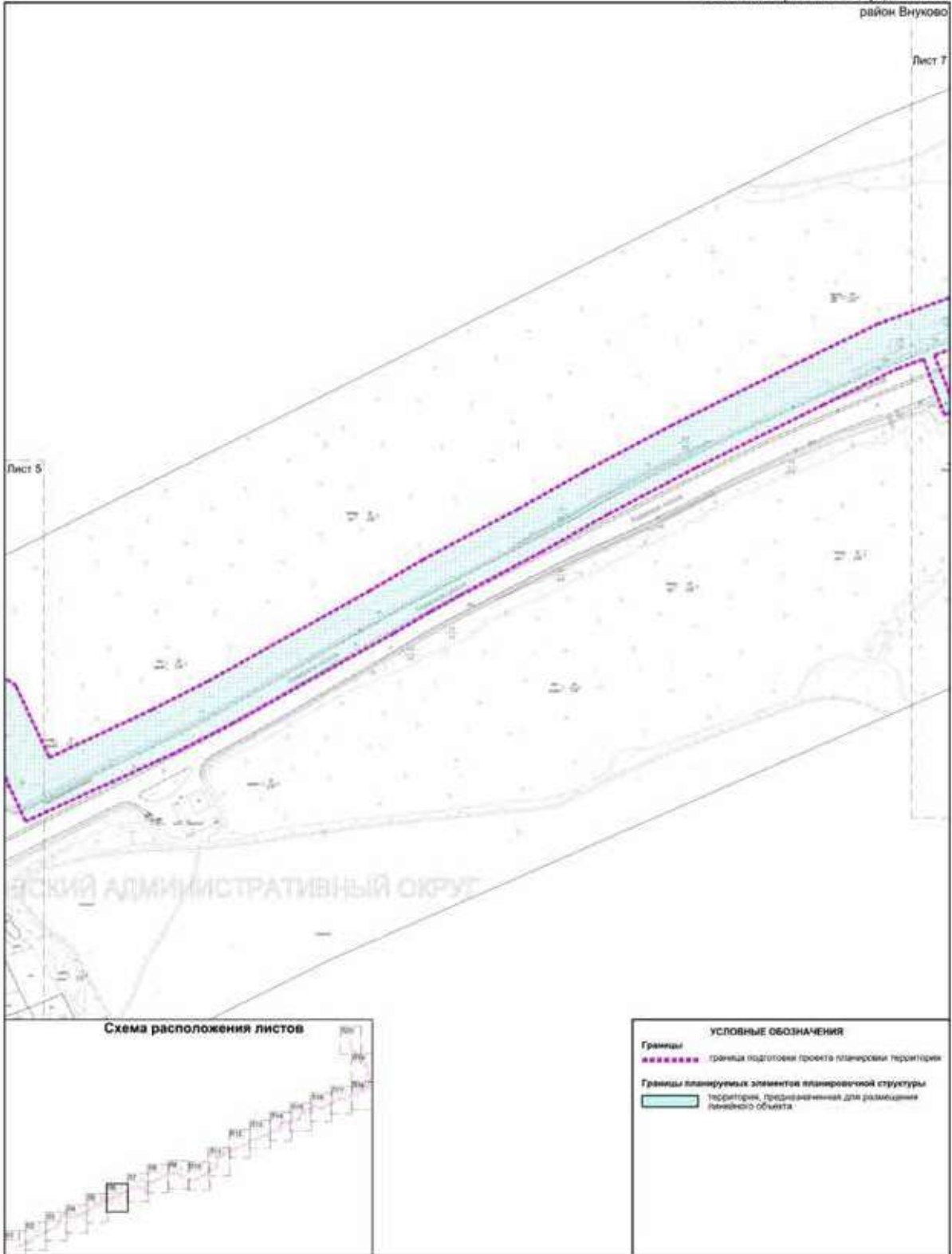
Схема расположения листов



## УСЛОВНЫЕ ОБОЗНАЧЕНИЯ

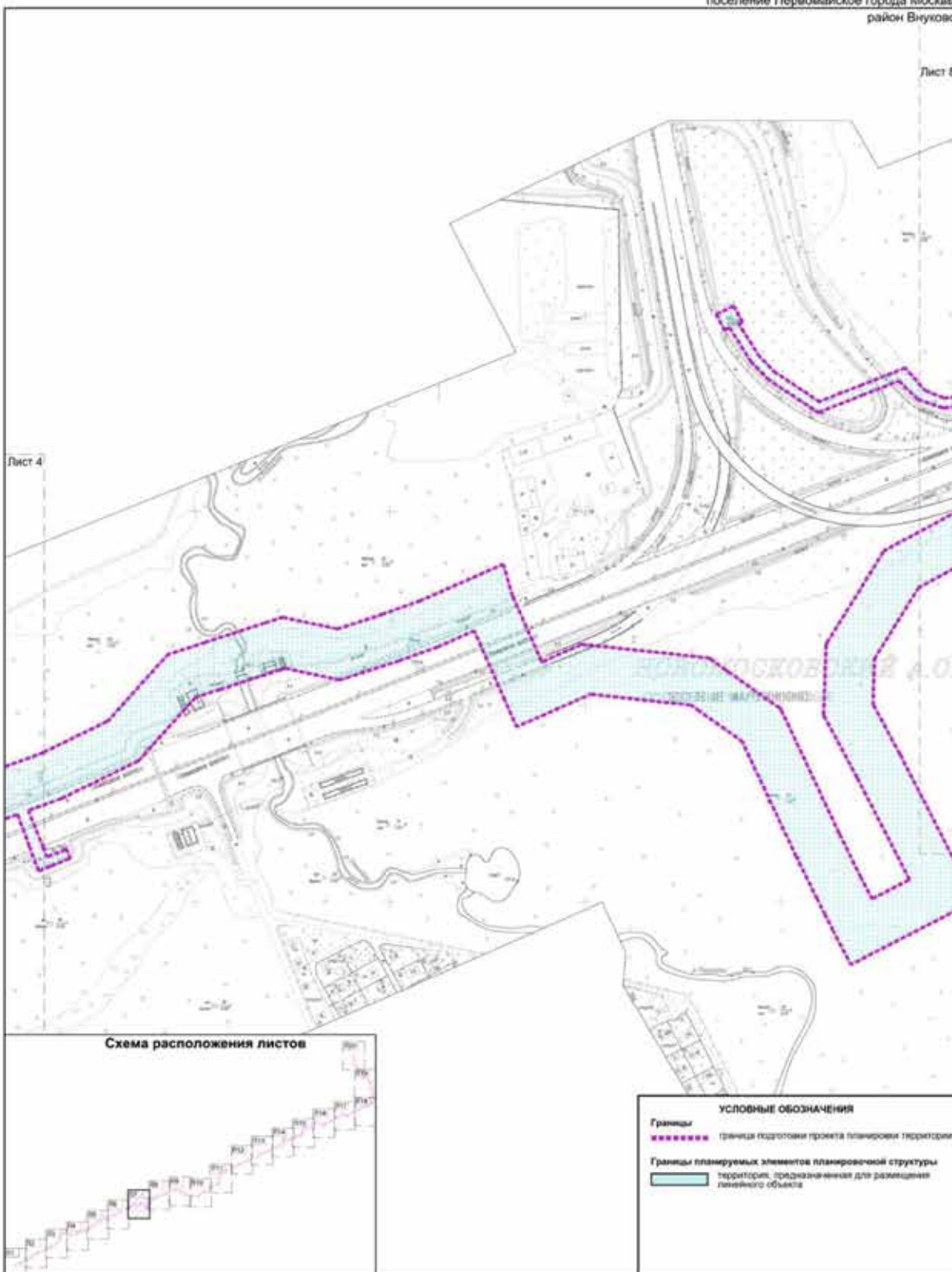
- Границы**
- - - - - границы подготовки проекта планировки территории
  - - - - - границы поселений/районов города Москвы
- Границы планируемых элементов планировочной структуры**
- территории, предназначенные для размещения линейного объекта

Разработано в М1-2000  
Лист 6 из 20  
поселение Московский города Москвы  
поселение Филimonковское города Москвы  
поселение Марушкинское города Москвы  
поселение Первомайское города Москвы  
район Внуково



Разработано в М1:2000  
 Лист 7 из 20  
 поселение Московский город города Москвы  
 поселение Филimonковское города Москвы  
 поселение Марушанское города Москвы  
 поселение Первомайское города Москвы  
 район Внуково

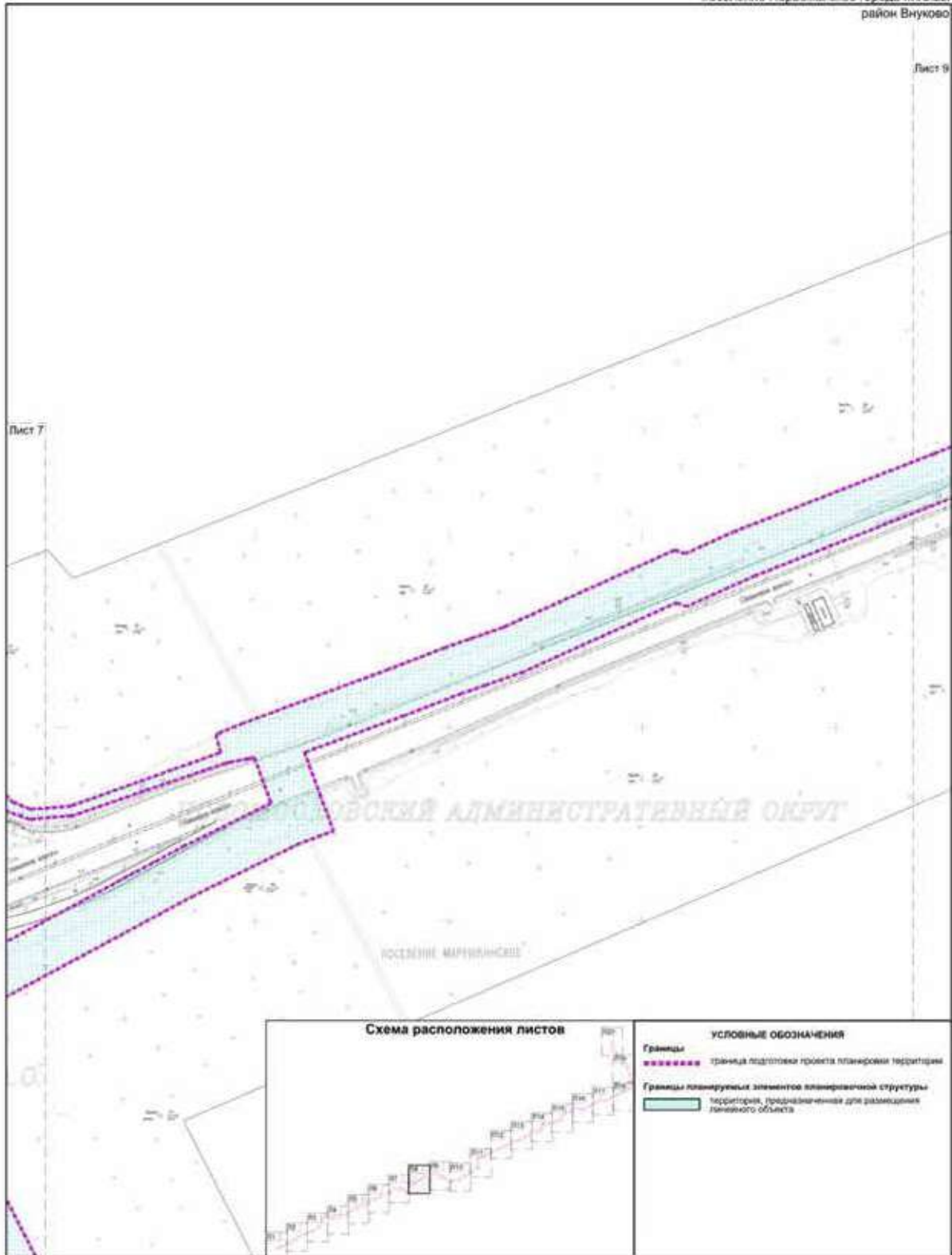
Лист 8



Лист 4

Схема расположения листов

Разработано в М1-2000  
 Лист 8 из 20  
 поселение Московский города Москвы  
 поселение Филimonковское города Москвы  
 поселение Марушкинское города Москвы  
 поселение Первомайское города Москвы  
 район Внуково



Разработано в М1:2000  
 Лист 9 из 20  
 поселение Московский города Москвы  
 поселение Филimonковское города Москвы  
 поселение Марушкинское города Москвы  
 поселение Первомайское города Москвы  
 район Внуково

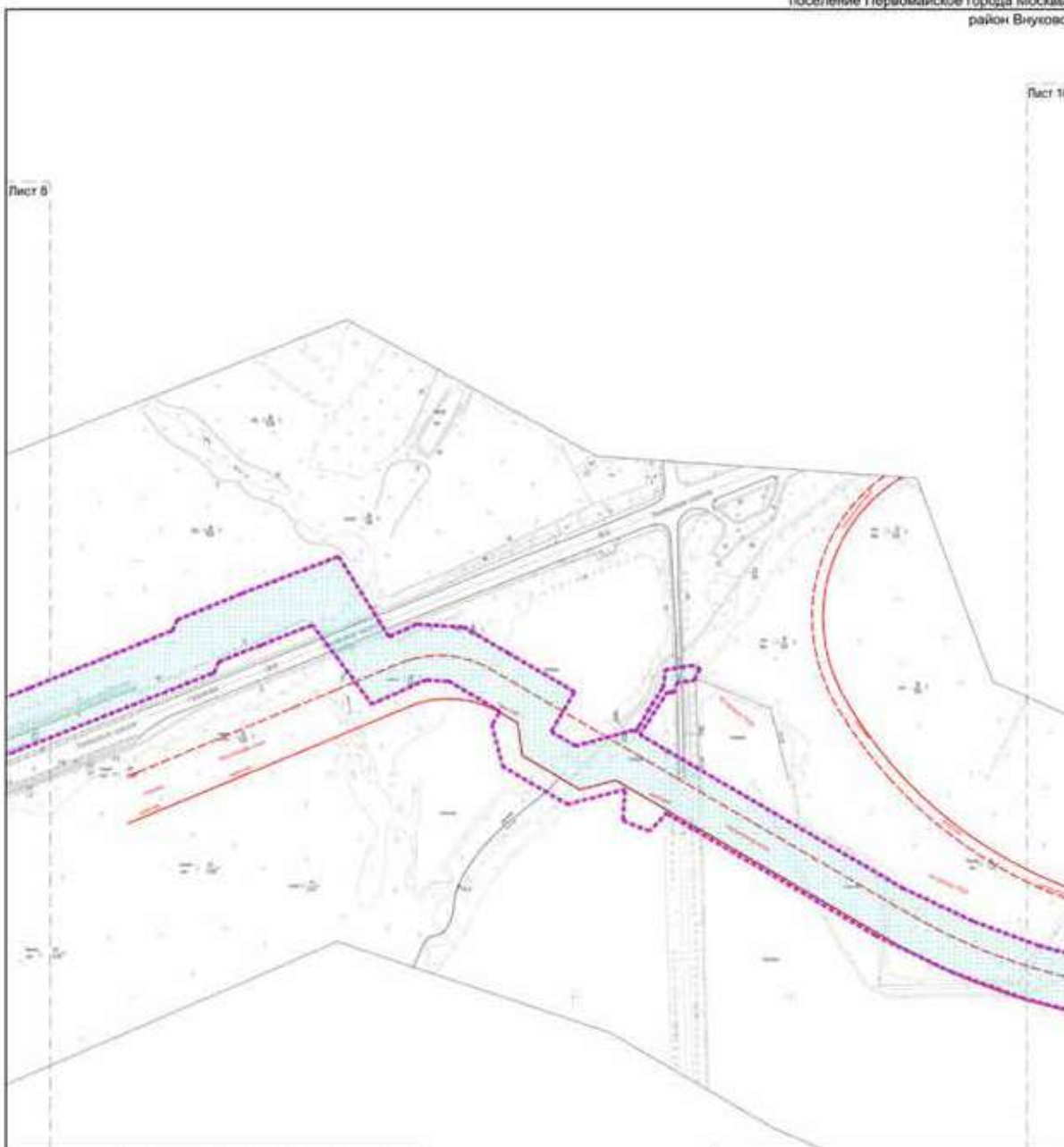



Схема расположения листов



**УСЛОВНЫЕ ОБОЗНАЧЕНИЯ**

**Границы**

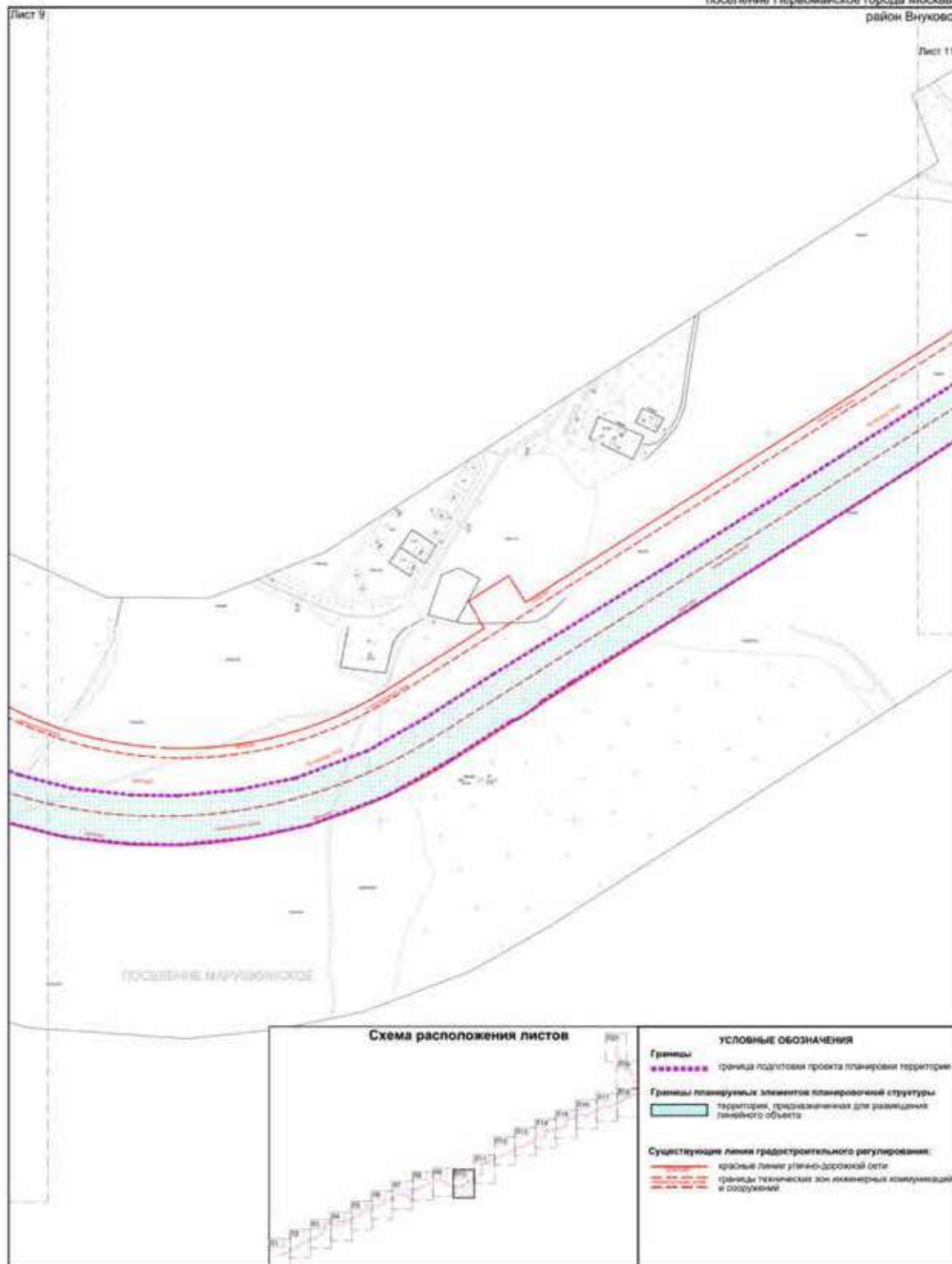
----- границы подготовки проекта планировки территории

Границы планируемых элементов планировочной структуры  
 территория, предназначенная для размещения линейного объекта

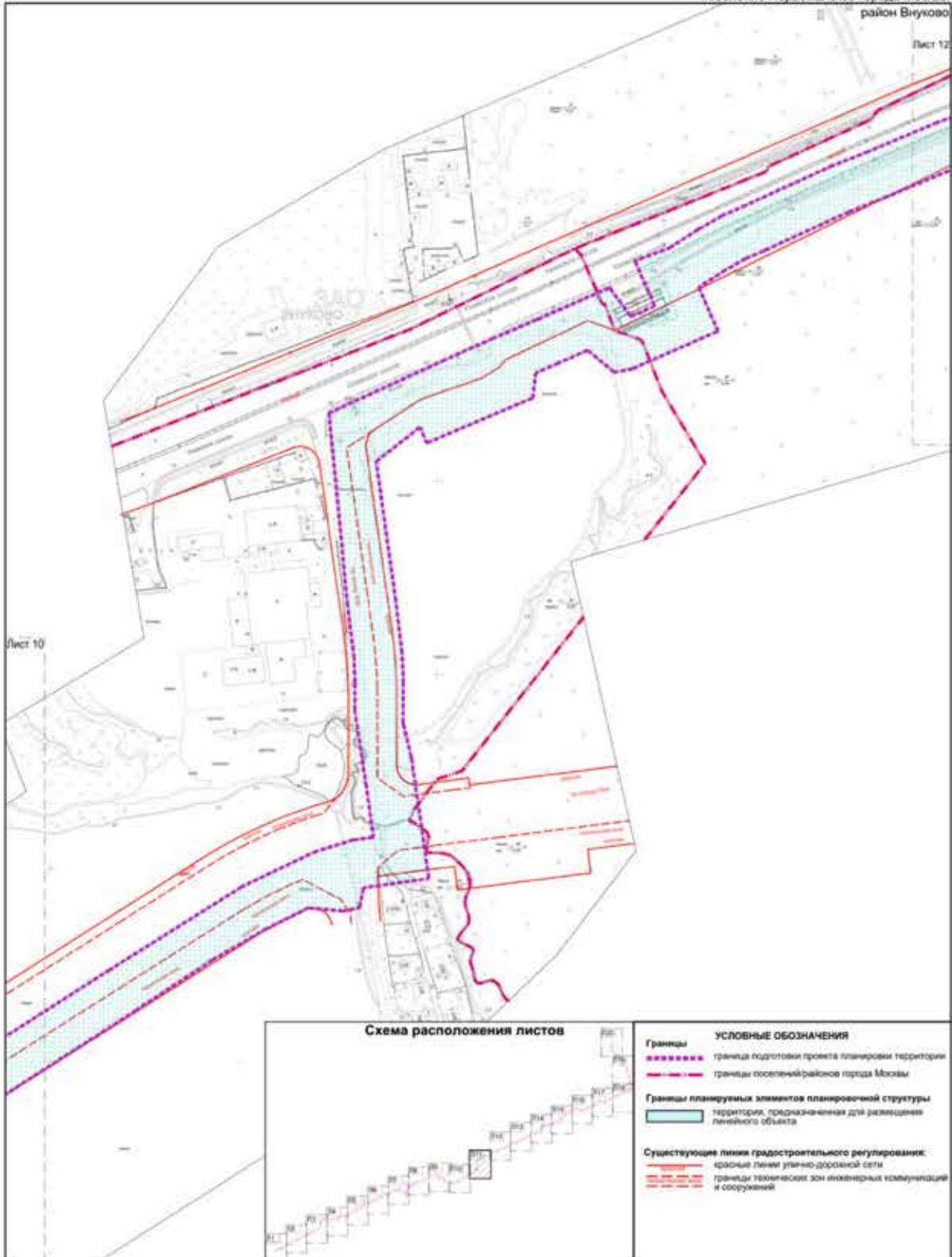
**Существующие линии градостроительного регулирования:**

----- границы планами улично-дорожной сети  
 ----- границы технических зон инженерных коммуникаций и сооружений

Разработано в М1:2000  
 Лист 10 из 20  
 поселение Московский города Москвы  
 поселение Филimonковское города Москвы  
 поселение Марушкинское города Москвы  
 поселение Первомайское города Москвы  
 район Внуково

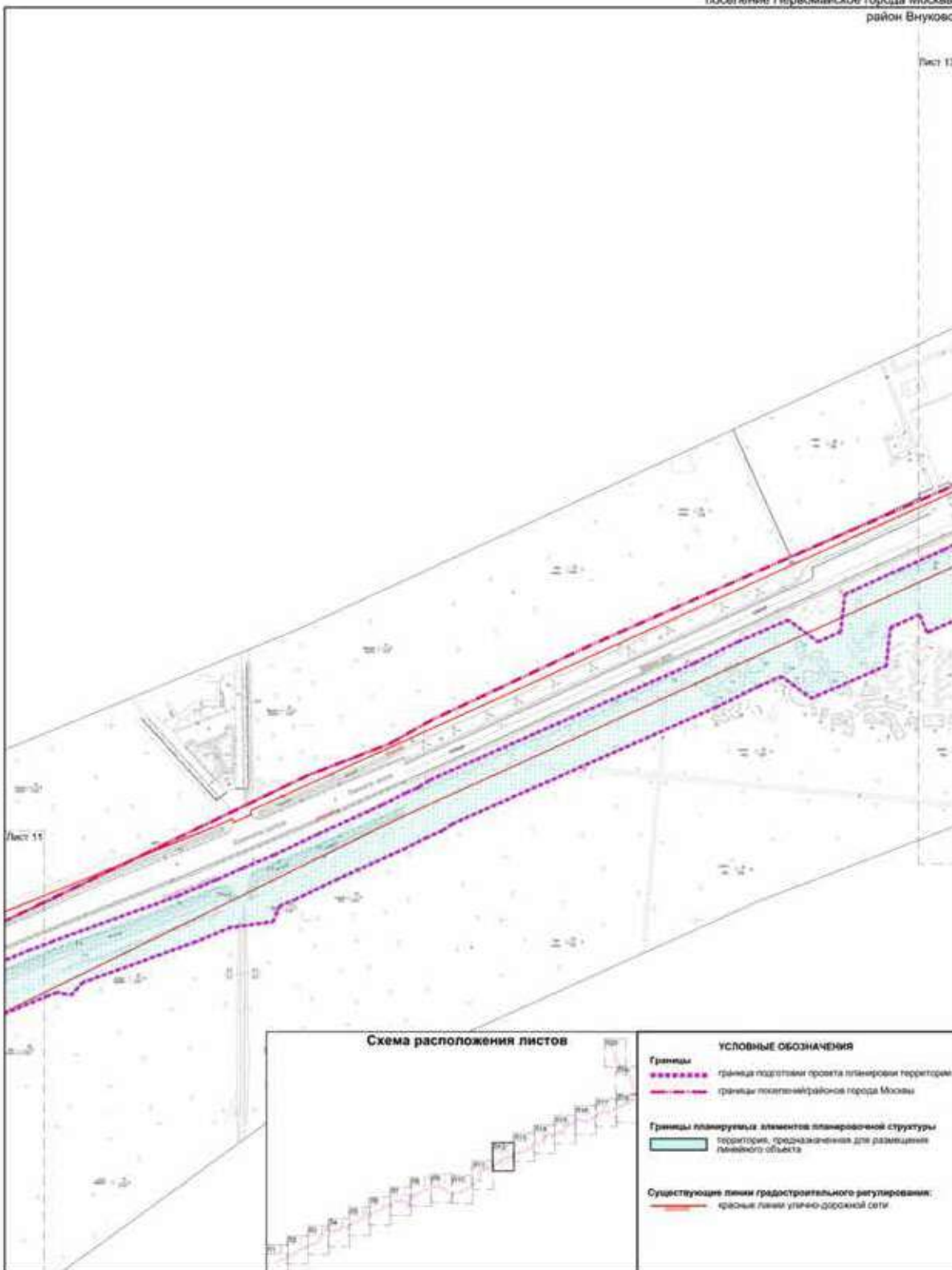


Разработано в М1:2000  
 Лист 11 из 20  
 поселение Московский города Москвы  
 поселение Филimonковское города Москвы  
 поселение Марушанское города Москвы  
 поселение Первомайское города Москвы  
 район Внуково



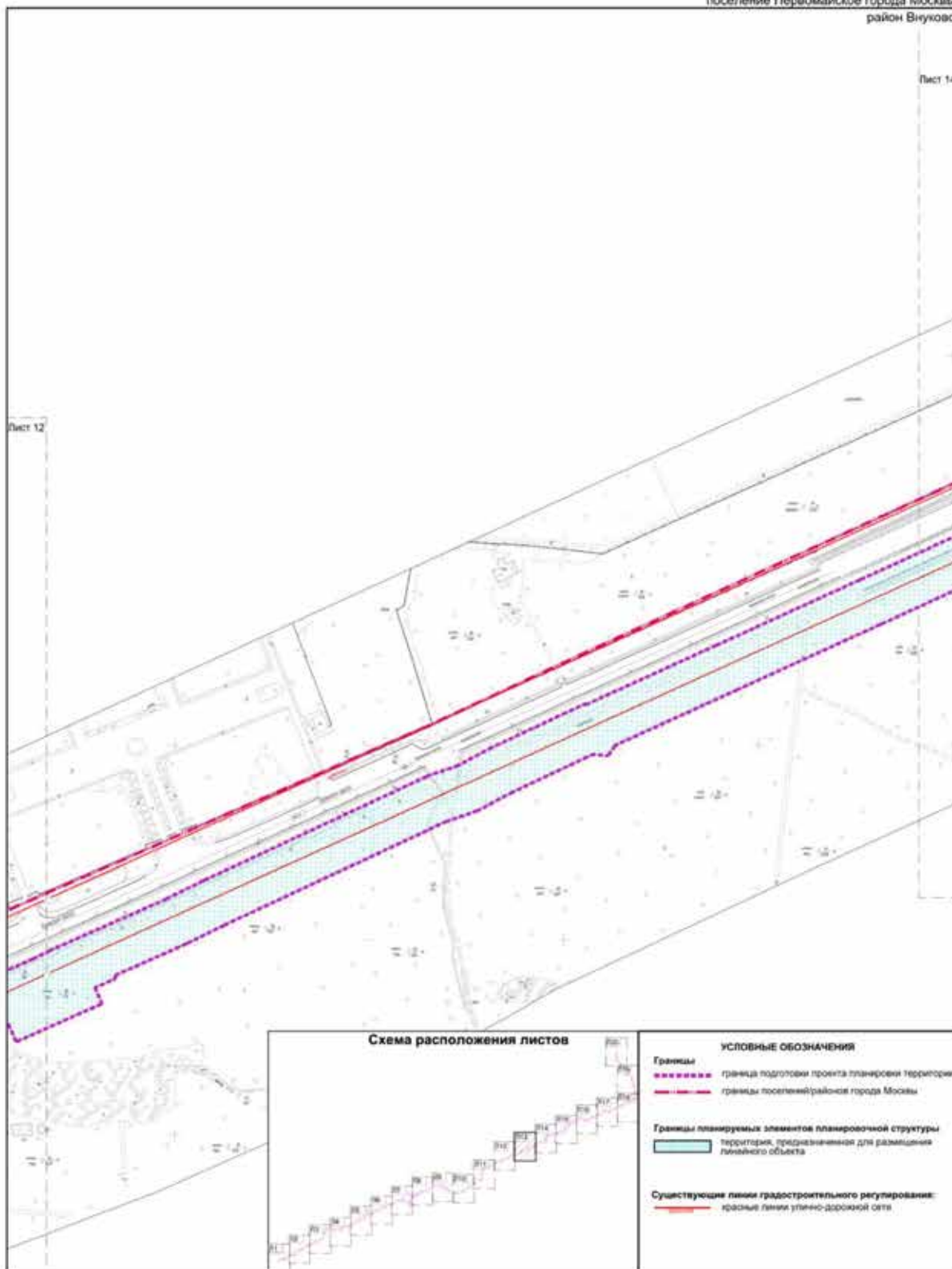
Разработано в М1:2000  
 Лист 12 из 20  
 поселение Московский город Москвы  
 поселение Филimonковское города Москвы  
 поселение Марушкинское города Москвы  
 поселение Первомайское города Москвы  
 район Внуково

Лист 13



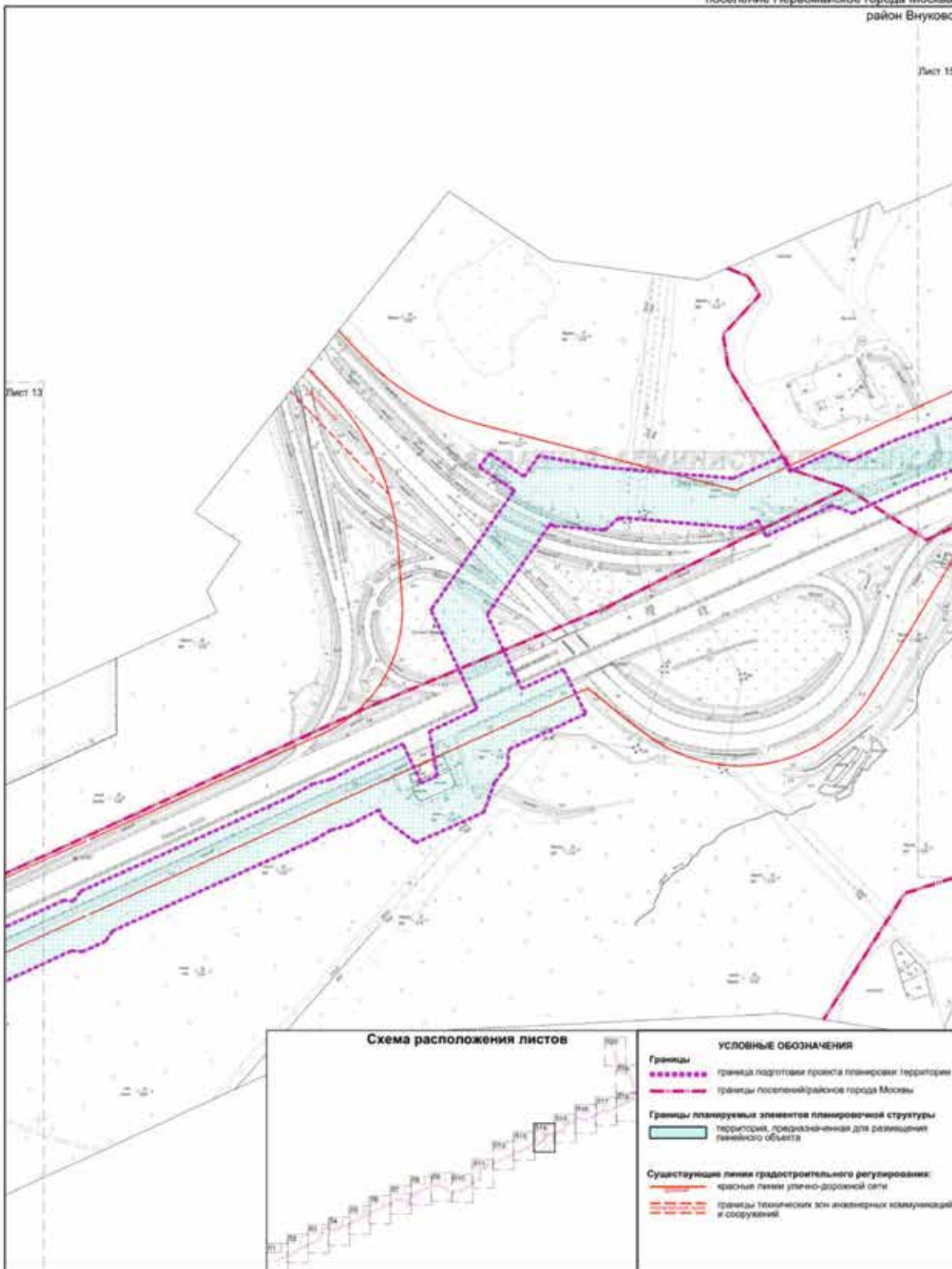


Разработано в М1:2000  
 Лист 13 из 20  
 поселение Московский города Москвы  
 поселение Филimonковское города Москвы  
 поселение Марушанское города Москвы  
 поселение Первомайское города Москвы  
 район Внуково

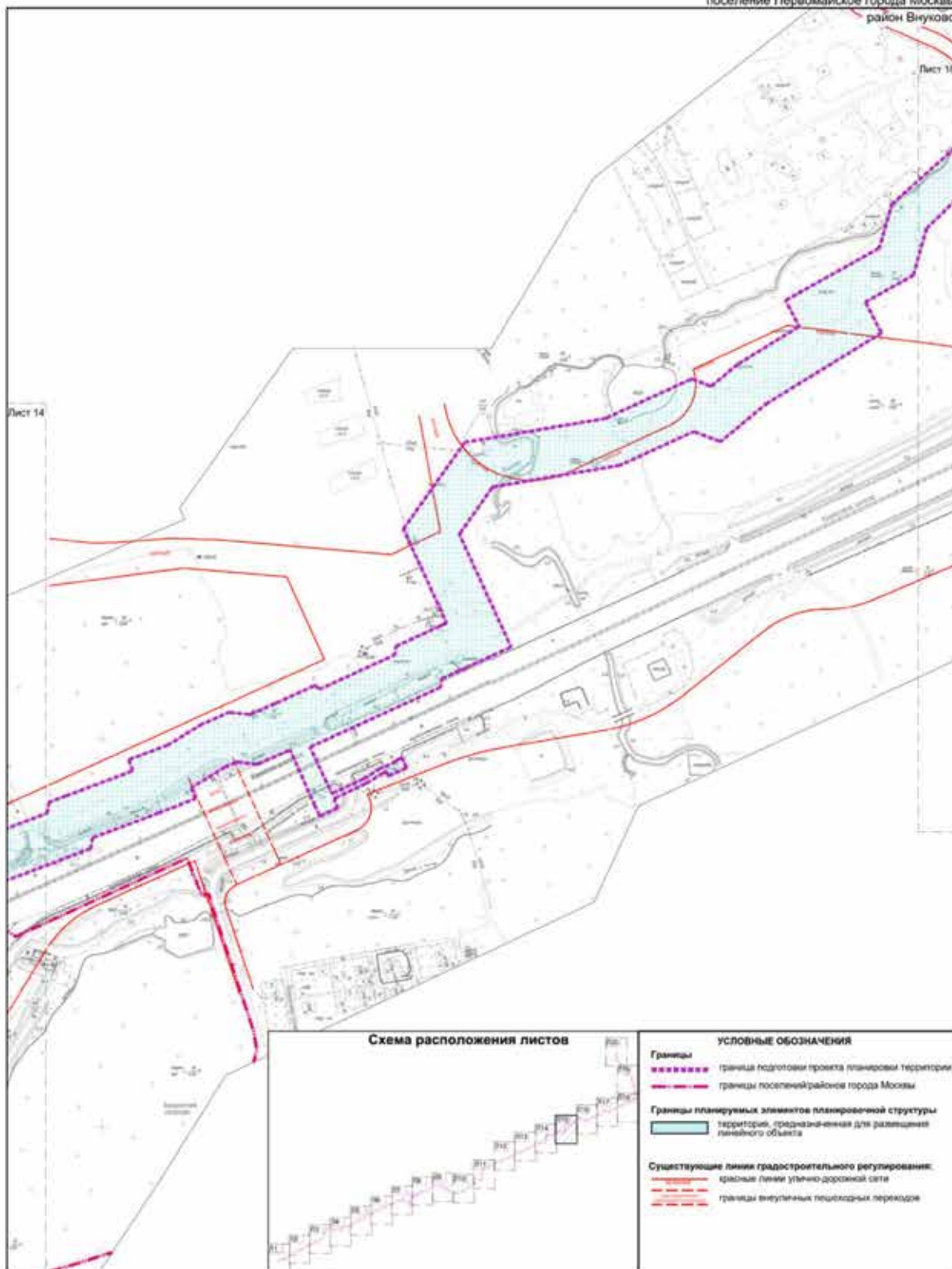


Разработано в М1:2000  
 Лист 14 из 20  
 поселение Московский города Москвы  
 поселение Филimonковское города Москвы  
 поселение Марушкинское города Москвы  
 поселение Первомайское города Москвы  
 район Внуково

Лист 15

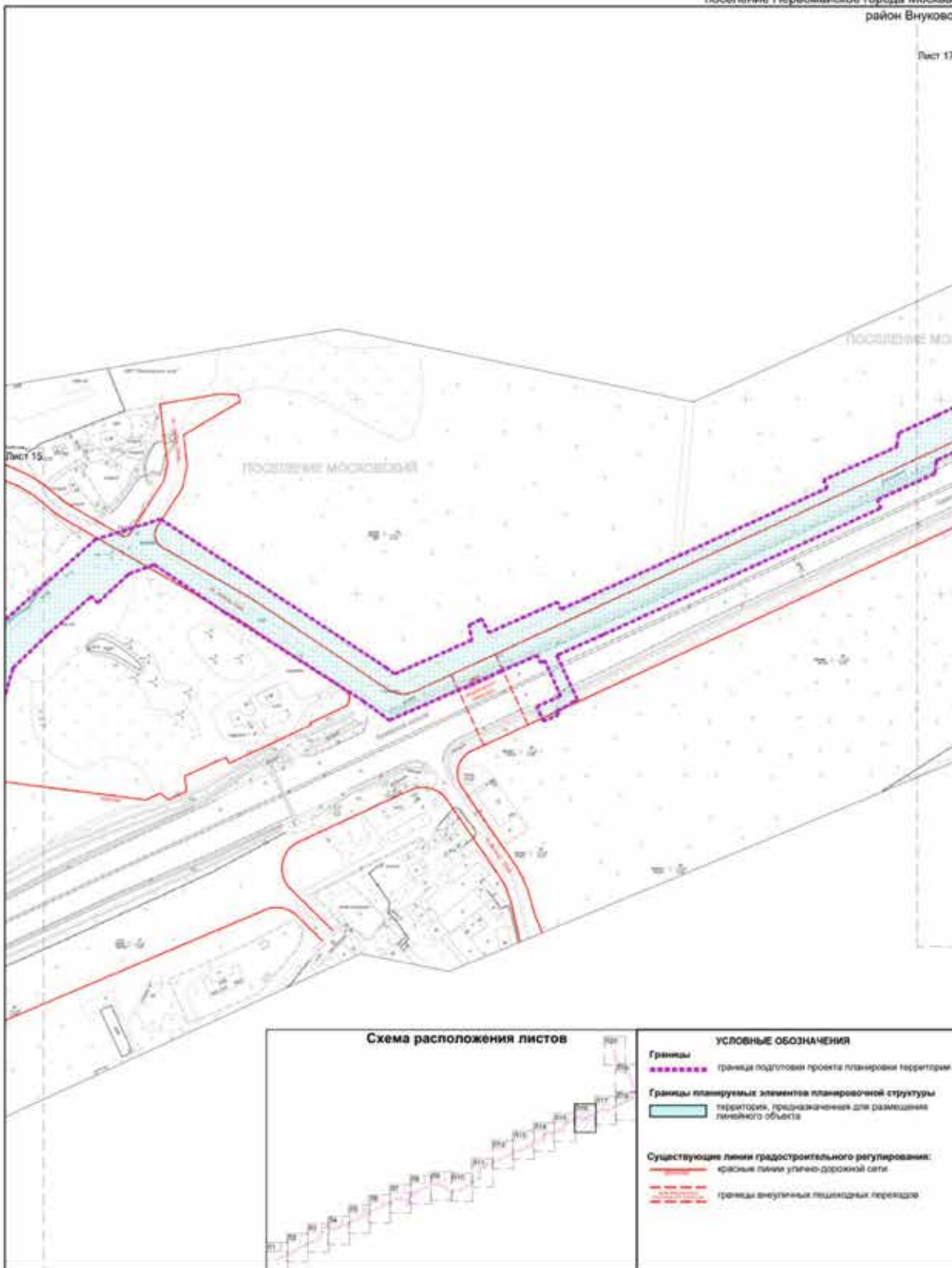


Разработано в М1-2000  
 Лист 15 из 20  
 поселение Московский города Москвы  
 поселение Филimonковское города Москвы  
 поселение Марушинское города Москвы  
 поселение Первомайское города Москвы  
 район Внуково



Разработано в М1:2000  
 Лист 16 из 20  
 поселение Московский города Москвы  
 поселение Филimonковское города Москвы  
 поселение Марушкинское города Москвы  
 поселение Первомайское города Москвы  
 район Внуково

Лист 17



Разработано в М1:2000  
 Лист 17 из 20  
 поселение Московский города Москвы  
 поселение Филimonковское города Москвы  
 поселение Марушинское города Москвы  
 поселение Первомайское города Москвы  
 район Внуково

Лист 18

Лист 10

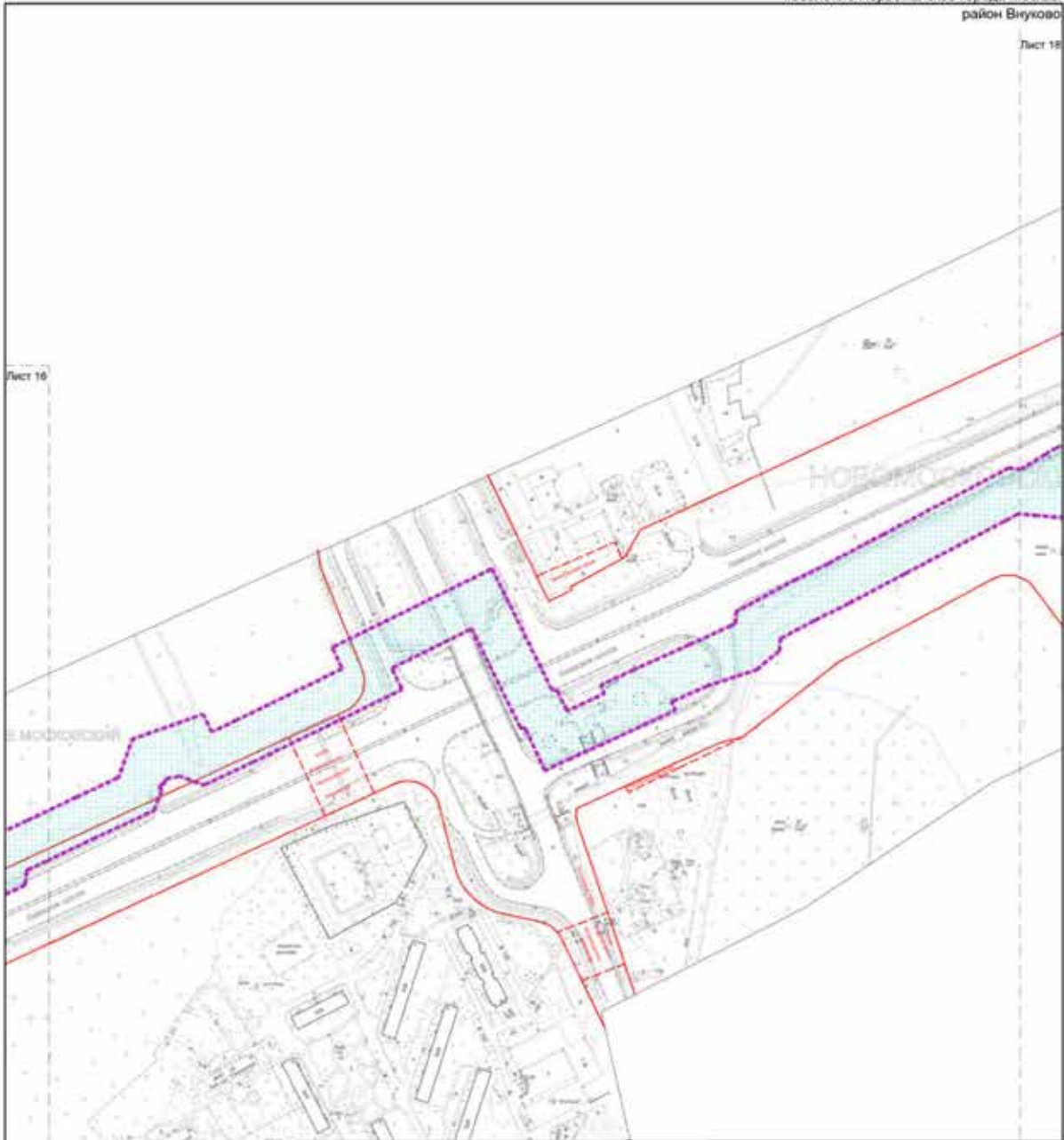



Схема расположения листов



## УСЛОВНЫЕ ОБОЗНАЧЕНИЯ

- Границы**  
 граница подготовки проекта планировки территории
- Границы планируемых элементов планировочной структуры**  
 территории, предназначенных для размещения линейного объекта
- Существующие линии градостроительного регулирования:**  
 красные линии улично-дорожной сети  
 границы технических зон инженерных коммуникаций и сооружений  
 границы внутренних пешеходных переходов

Разработано в М1:2000  
 Лист 18 из 20  
 поселение Московский города Москвы  
 поселение Филimonковское города Москвы  
 поселение Марушкинское города Москвы  
 поселение Первомайское города Москвы

район Внуково

Лист 18

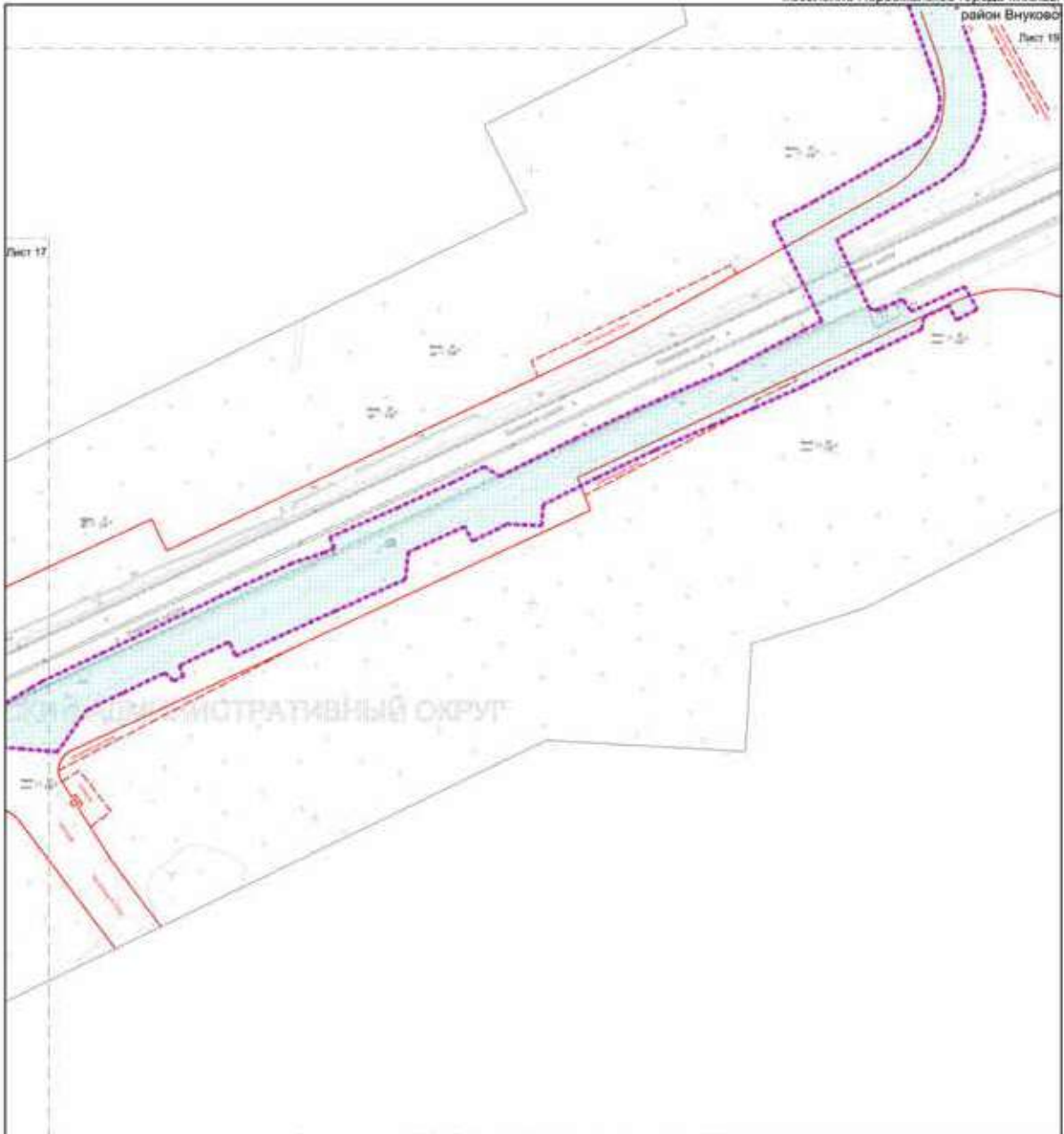


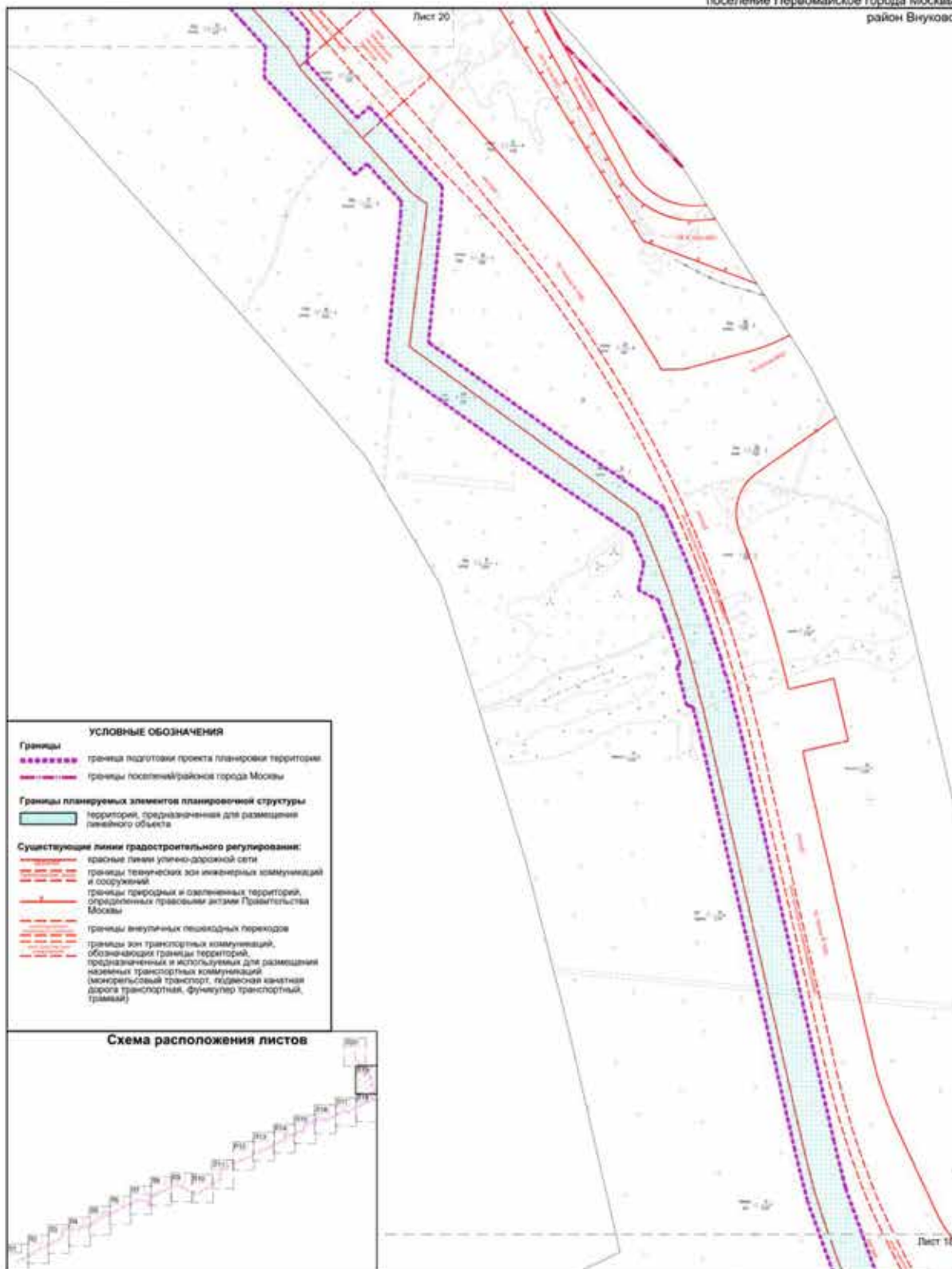
Схема расположения листов




**УСЛОВНЫЕ ОБОЗНАЧЕНИЯ**

- Границы:**  
 граница подготовки проекта планировки территории  
 границы планируемых элементов планировочной структуры
- Существующие линии градостроительного регулирования:**  
 красная линия улично-дорожной сети  
 границы территориальных зон инженерных коммуникаций и сооружений  
 границы зон транспортных коммуникаций, обозначающих границы территории, предназначенных и используемых для размещения объектов транспортной инфраструктуры (мониторинговый транспорт, пассажирский транспорт, дороги транспортные, фуникулер транспортный, трамвай)

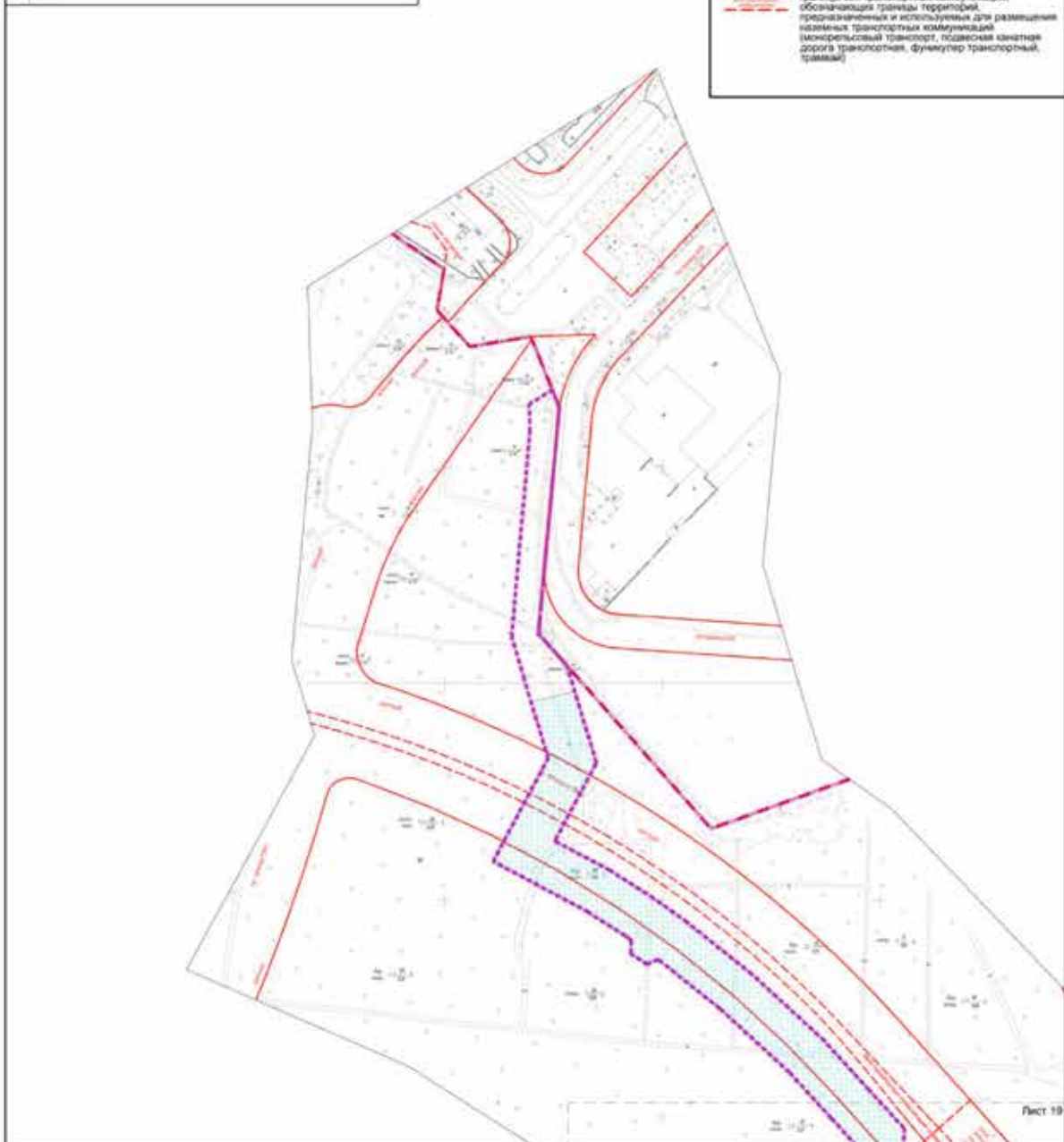
Разработано в М1:2000  
 Лист 19 из 20  
 поселение Московский города Москвы  
 поселение Филimonковское города Москвы  
 поселение Марушанское города Москвы  
 поселение Первомайское города Москвы  
 район Внуково



Разработано в М1:2000  
 Лист 20 из 20  
 поселение Московский города Москвы  
 поселение Филimonковское города Москвы  
 поселение Марушкинское города Москвы  
 поселение Первомайское города Москвы  
 район Внуково



УСЛОВНЫЕ ОБОЗНАЧЕНИЯ	
<b>Границы</b>	
	граница подготовки проекта планировки территории
	границы поселений/района города Москвы
<b>Границы планируемых элементов планировочной структуры</b>	
	территория, предназначенная для размещения линейного объекта
<b>Существующие линии градостроительного регулирования:</b>	
	красные линии улицы-дорожной сети
	границы технических зон инженерных коммуникаций и сооружений
	границы линий застройки
	границы выделенных пешеходных переходов
	границы зон транспортных коммуникаций, обозначающих границы территории, предназначенных и используемых для размещения наземных транспортных коммуникаций (моторный транспорт, посадочная станция, дорога транспортная, фуникулер транспортный, трамвай)





### 1.1.2. Перечень координат характерных точек красных линий

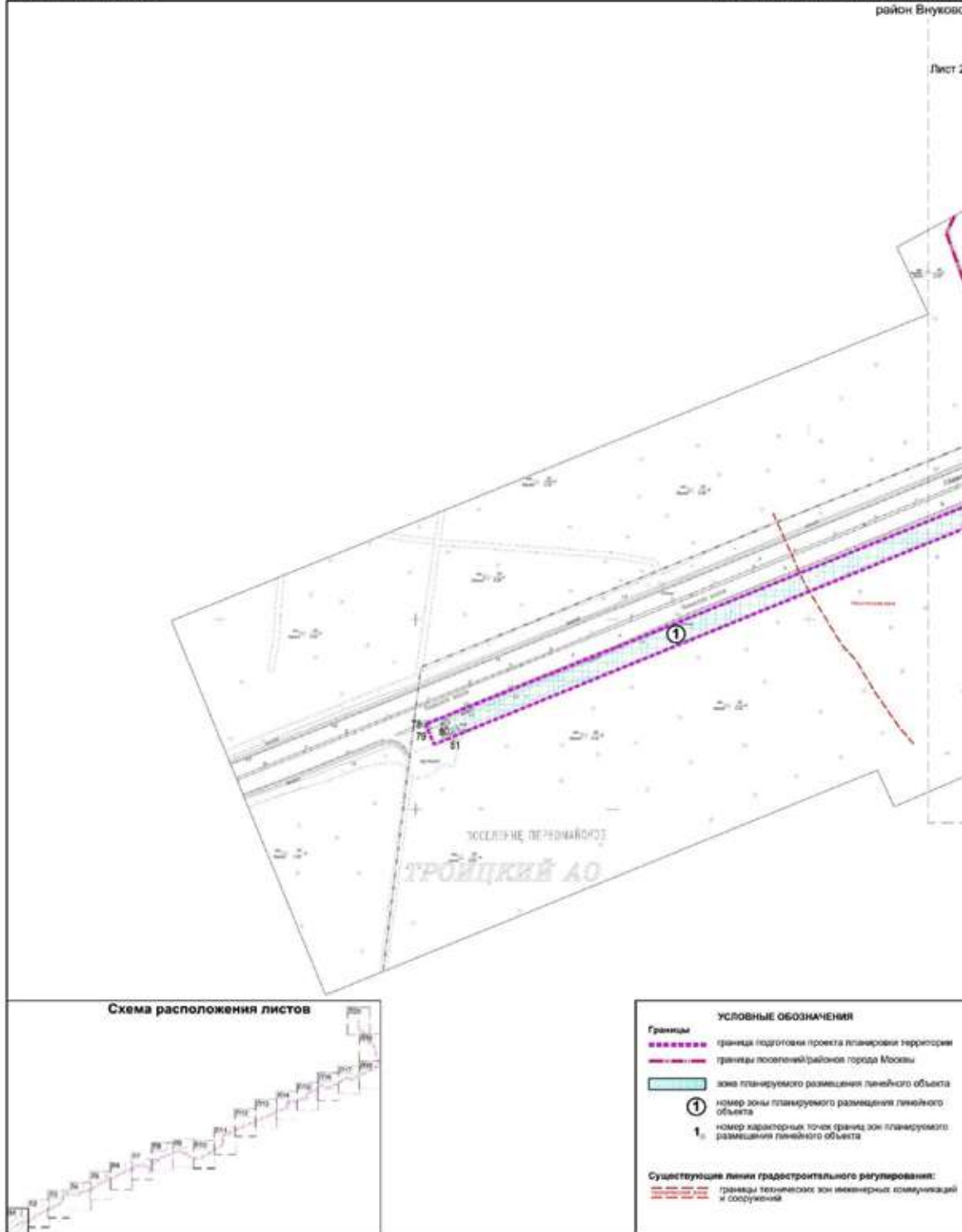
Перечень координат характерных точек красных линий не приводится в связи с отсутствием отменяемых и устанавливаемых красных линий.

#### 1.2. Чертеж границ зон планируемого размещения линейных объектов и границ зон планируемого размещения линейных объектов, подлежащих реконструкции в связи с изменением их местоположения

Разработано в М1:2000  
Лист 1 из 20  
поселение Московский город Москва  
поселение Филлимонковское города Москвы  
поселение Марушкинское города Москвы  
поселение Перфомайское города Москвы

район Внуково

Лист 2



Разработано в М1:2000  
 Лист 2 из 20  
 поселение Московский город Москвы  
 поселение Филимонковское города Москвы  
 поселение Марушкинское города Москвы  
 поселение Первомайское города Москвы

район Внуково

Лист 3

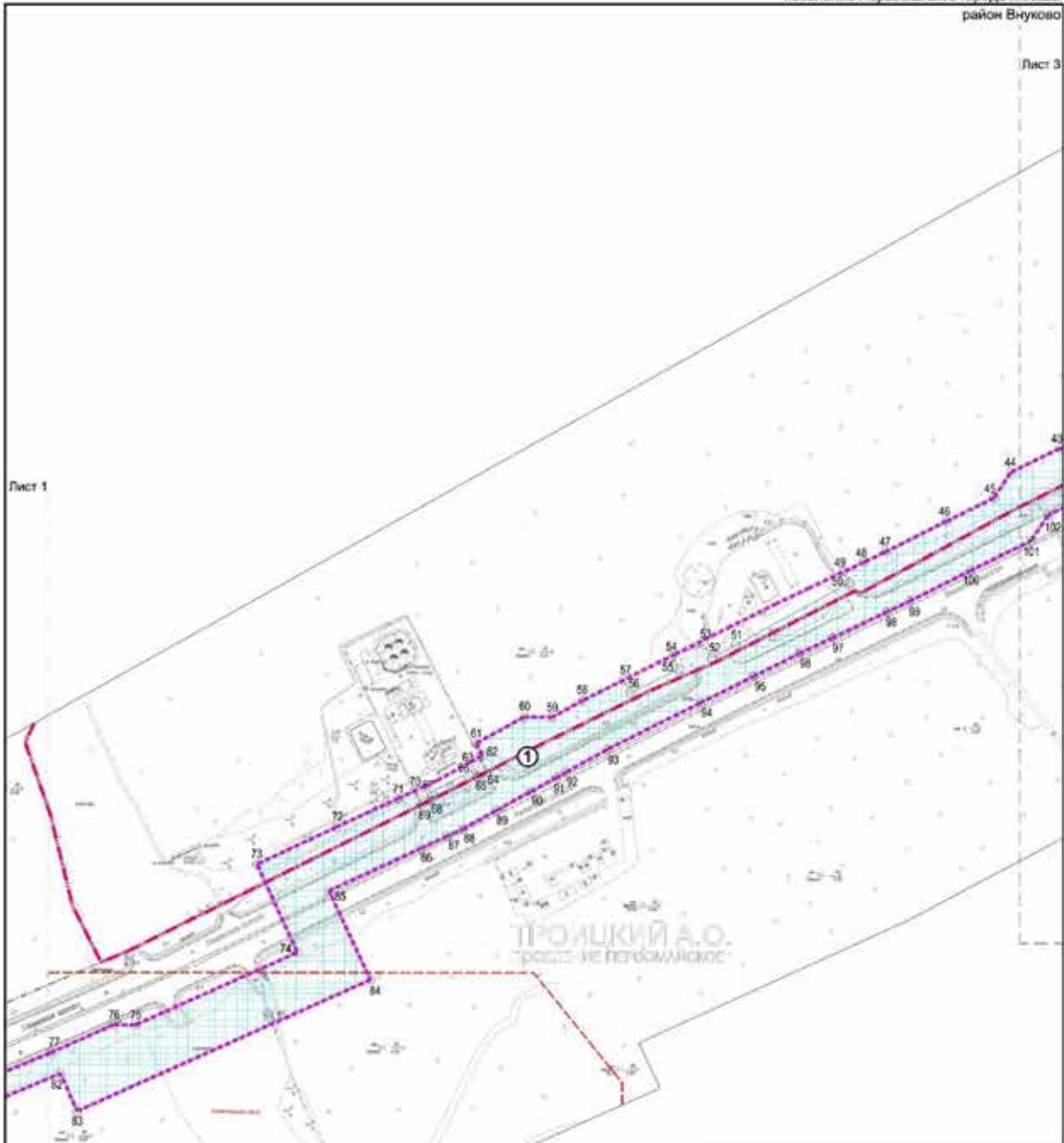



Схема расположения листов



- УСЛОВНЫЕ ОБОЗНАЧЕНИЯ**
- Границы**
- граница подготовки проекта планировки территории
  - границы поселения/района города Москвы
  - зона планируемого размещения линейного объекта
- ① номер зоны планируемого размещения линейного объекта
1. номер характерных точек границ зон планируемого размещения линейного объекта
- Существующие линии градостроительного регулирования:**
- границы территориальных зон зонированных коммунальной и озелененной

Разработано в М1:2000  
 Лист 3 из 20  
 поселение Московский города Москвы  
 поселение Филimonковское города Москвы  
 поселение Марушкинское города Москвы  
 поселение Первомайское города Москвы

район Внуково

Лист 4



Схема расположения листов




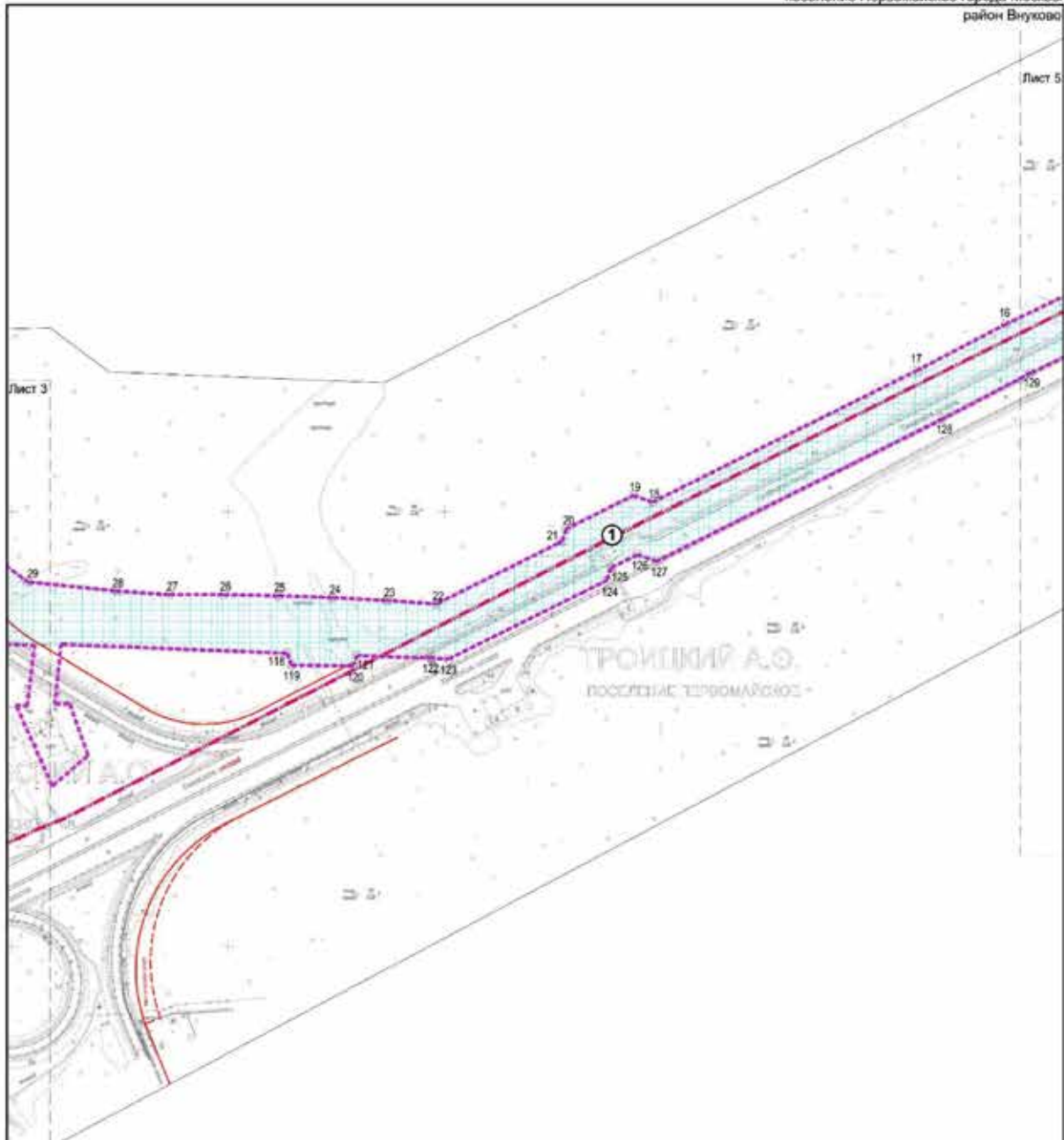
УСЛОВНЫЕ ОБОЗНАЧЕНИЯ

- Границы**
- - - - - границы подготовки проекта планировки территории
  - - - - - границы поселений/районов города Москвы
  - зона планируемого размещения линейного объекта
  - ① номер зоны планируемого размещения линейного объекта
  - 1 номер характерных точек границ зон планируемого размещения линейного объекта

- Существующие линии градостроительного регулирования:**
- - - - - красные линии urban-дорожной сети
  - - - - - границы технических зон инженерных коммуникаций и сооружений

Разработано в М1:2000  
 Лист 4 из 20  
 поселение Московский города Москвы  
 поселение Филимонковское города Москвы  
 поселение Марушкинское города Москвы  
 поселение Первомайское города Москвы

район Внуково



**УСЛОВНЫЕ ОБОЗНАЧЕНИЯ**

**Границы:**

- граница подготовки проекта планировки территории
- границы поселений/районов города Москвы

зона планируемого размещения линейного объекта

номер зоны планируемого размещения линейного объекта

номер характерных точек границ зон планируемого размещения линейного объекта

**Существующие линии градостроительного регулирования:**

- красные линии улиц-дорожной сети
- границы технических зон инженерных коммуникаций и сооружений

Разработано в М1:2000  
 Лист 5 из 20  
 поселение Московский города Москвы  
 поселение Филимонковское города Москвы  
 поселение Марушкинское города Москвы  
 поселение Первомайское города Москвы

район Внуково

Лист 6

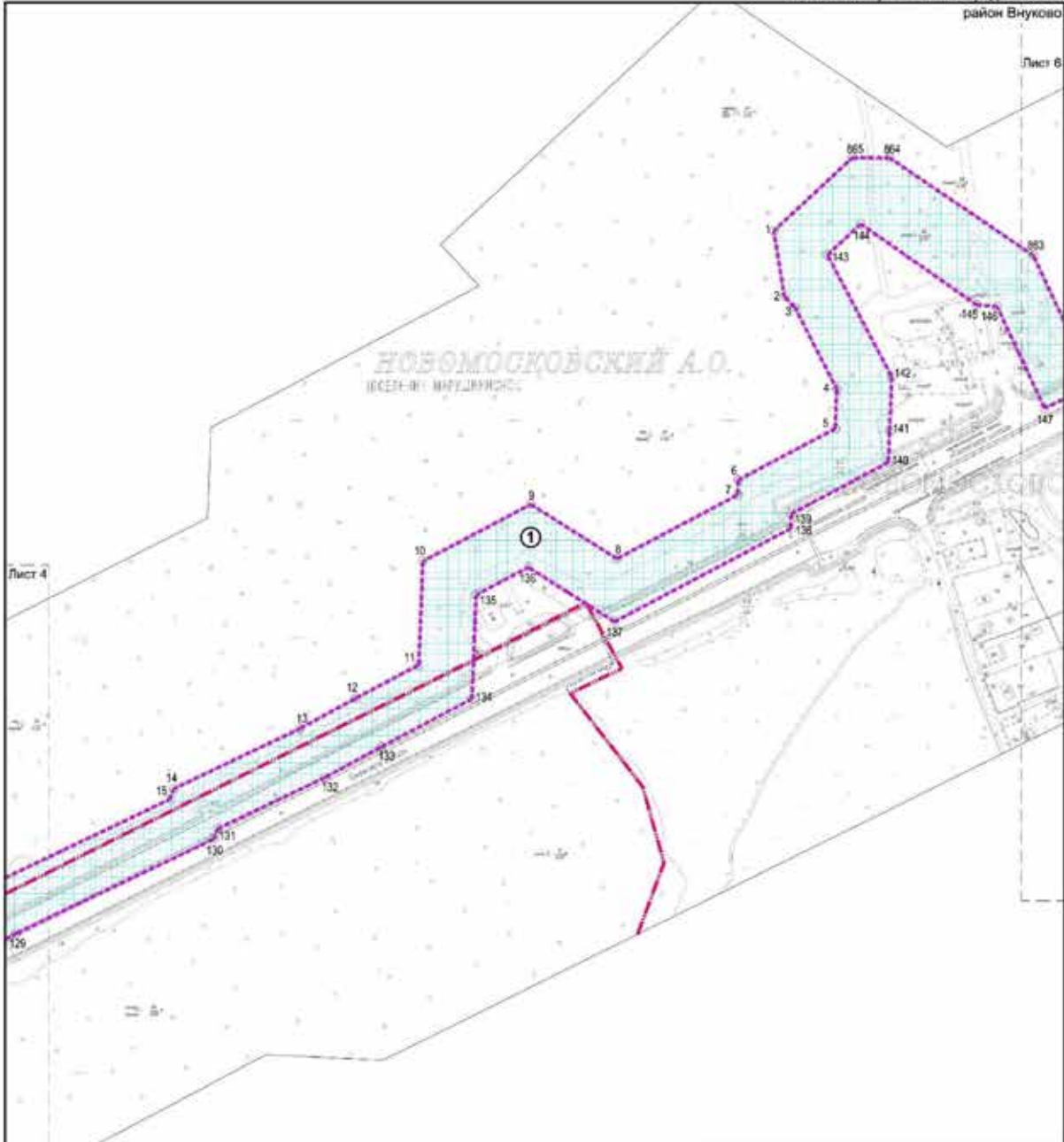



Схема расположения листов

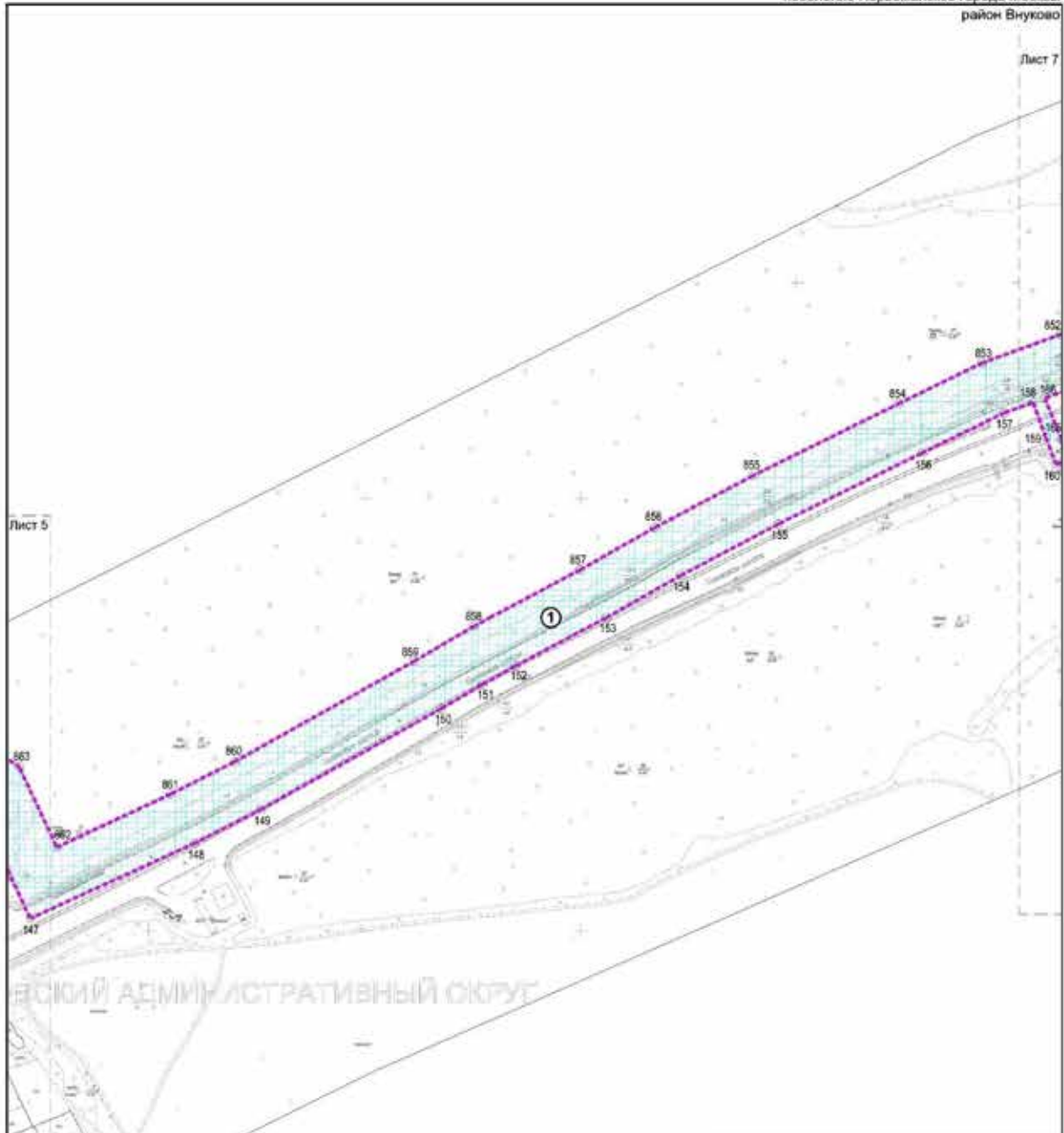


- УСЛОВНЫЕ ОБОЗНАЧЕНИЯ**
- Границы**
  - граница подготовки проекта планировки территории
  - границы поселений/районов города Москвы
  - зона планируемого размещения линейного объекта
  - ① номер зоны планируемого размещения линейного объекта
  - 1 номер характерной точки границ зон планируемого размещения линейного объекта

Разработано в М1:2000  
 Лист 6 из 20  
 поселение Московский город Москвы  
 поселение Филimonковское города Москвы  
 поселение Марушкинское города Москвы  
 поселение Первомайское города Москвы

район Внуково

Лист 7



**УСЛОВНЫЕ ОБОЗНАЧЕНИЯ**

<b>Границы</b>	
	граница подготовки проекта планировки территории
	зона планируемого размещения линейного объекта
	номер зоны планируемого размещения линейного объекта
	номер характерных точек границ зон планируемого размещения линейного объекта

Разработано в М1:2000  
 Лист 7 из 20  
 поселение Московский город Москвы  
 поселение Филimonковское город Москвы  
 поселение Марушкинское город Москвы  
 поселение Перемышское город Москвы

район Внуково

Лист В

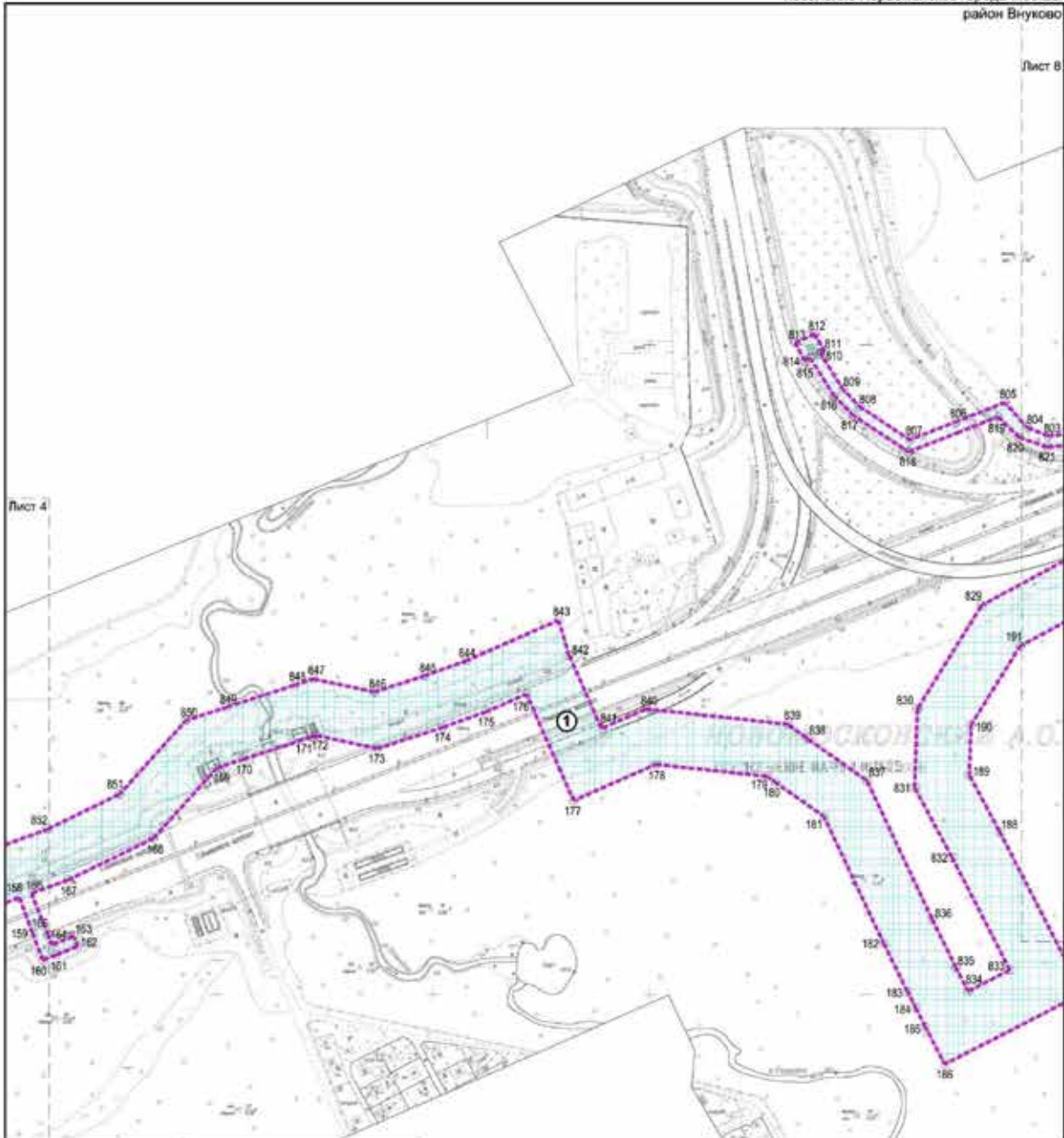



Схема расположения листов



- УСЛОВНЫЕ ОБОЗНАЧЕНИЯ**
- Границы:**  
 - граница подполном проекта планировки территории  
 - зона планируемого размещения линейного объекта
- ① номер зоны планируемого размещения линейного объекта  
 1 номер характерных точек границы зон планируемого размещения линейного объекта

Разработано в М1:2000  
 Лист 8 из 20  
 поселение Московский город Москвы  
 поселение Филimonковское город Москвы  
 поселение Марушкинское город Москвы  
 поселение Первомайское город Москвы

район Внуково

Лист 9

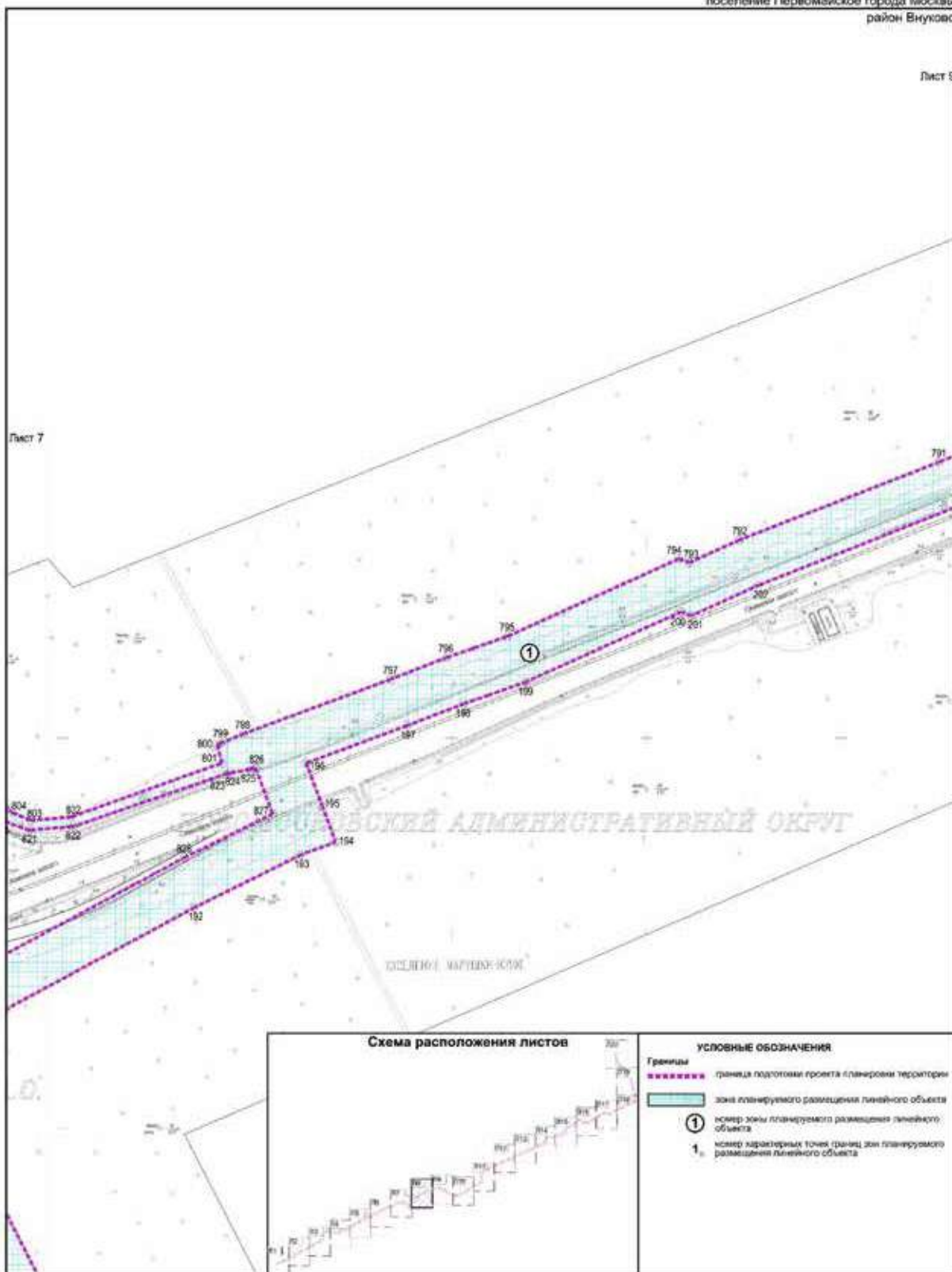


Схема расположения листов



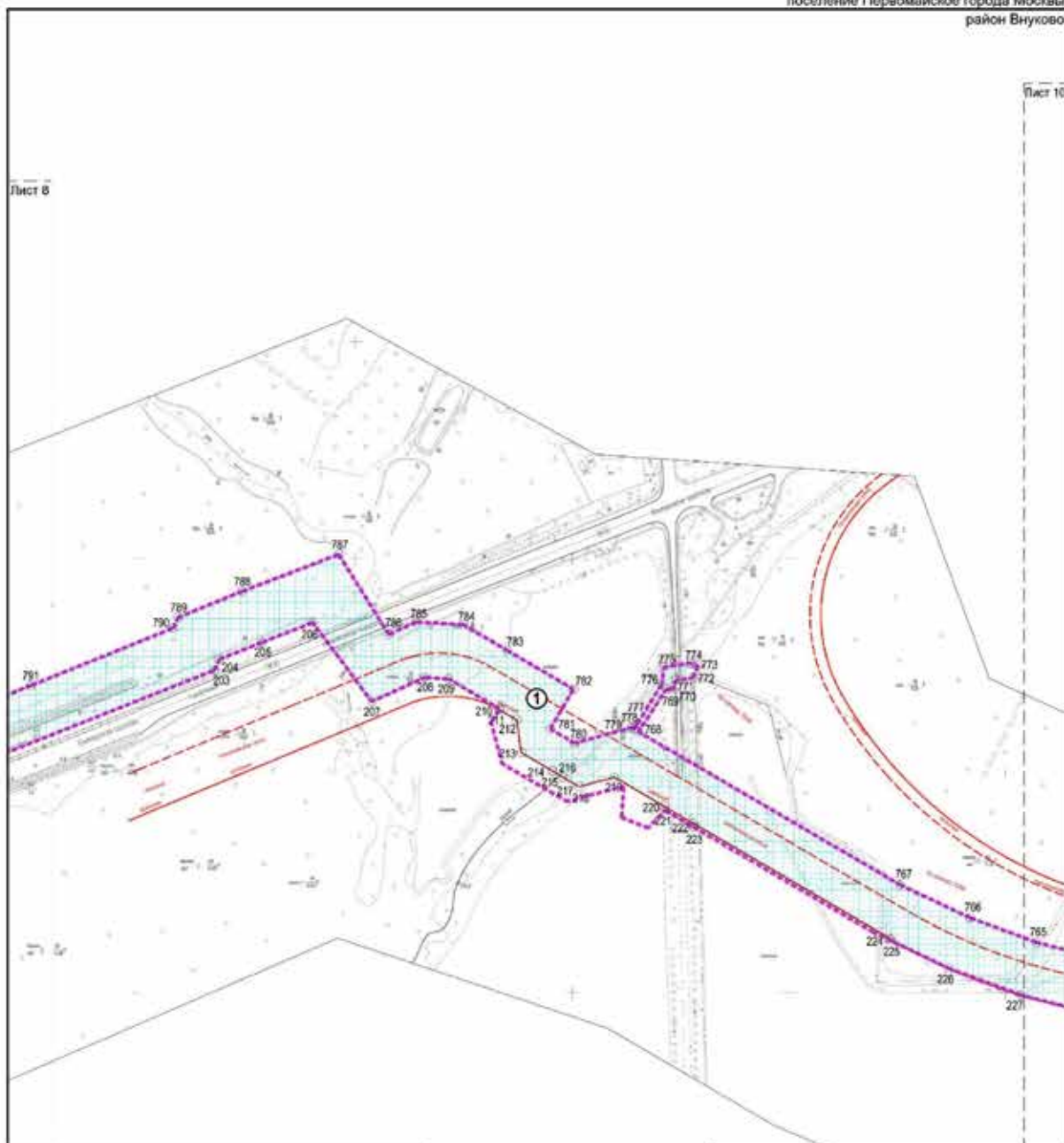
УСЛОВНЫЕ ОБОЗНАЧЕНИЯ

- Границы**
- граница подготовки проекта планировки территории
- зона планируемого размещения линейного объекта
- ① номер зоны планируемого размещения линейного объекта
- 1 номер характерных точек границ зон планируемого размещения линейного объекта



Разработано в М1:2000  
 Лист 9 из 20  
 поселение Московский города Москвы  
 поселение Филimonковское города Москвы  
 поселение Марушкинское города Москвы  
 поселение Первомайское города Москвы


район Внуково



Лист 10

Лист 8

Схема расположения листов



- УСЛОВНЫЕ ОБОЗНАЧЕНИЯ**
- Границы**
- граница подготовки проекта планировки территории
  - зона планируемого размещения линейного объекта
  - номер зоны планируемого размещения линейного объекта
  - номер характерных точек границ зон планируемого размещения линейного объекта
- Существующие линии градостроительного регулирования:**
- красные линии улично-дорожной сети
  - границы технических зон инженерных коммуникаций и сооружений

Разработано в М1:2000  
 Лист 10 из 20  
 поселение Московский города Москвы  
 поселение Филимонковское города Москвы  
 поселение Марушкинское города Москвы  
 поселение Первомайское города Москвы

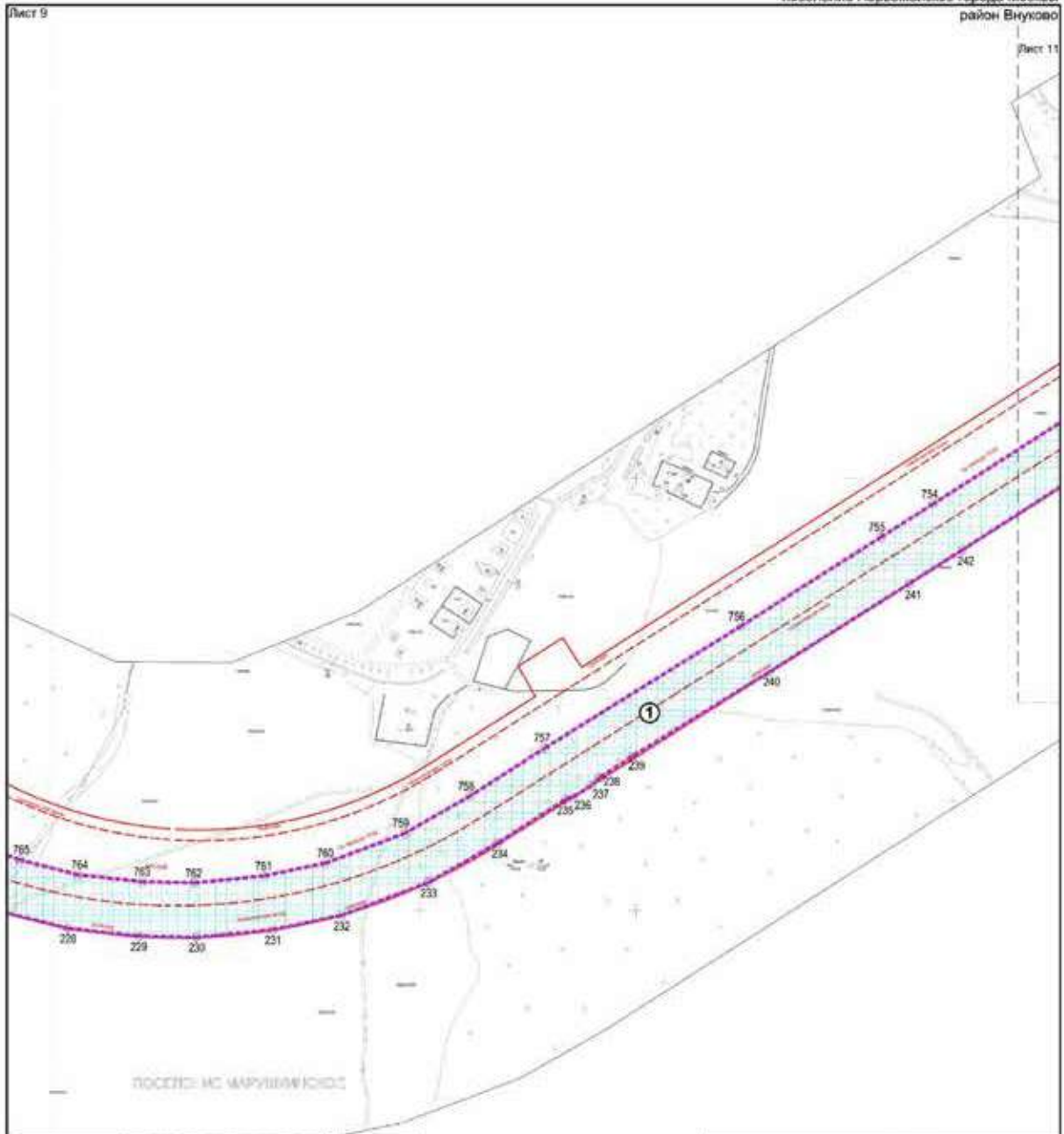


Схема расположения листов



**УСЛОВНЫЕ ОБОЗНАЧЕНИЯ**

**Границы**

- граница подготовки проекта планировки территории
- зона планируемого размещения линейного объекта
- номер зоны планируемого размещения линейного объекта
- номер характерной точки границ зон планируемого размещения линейного объекта

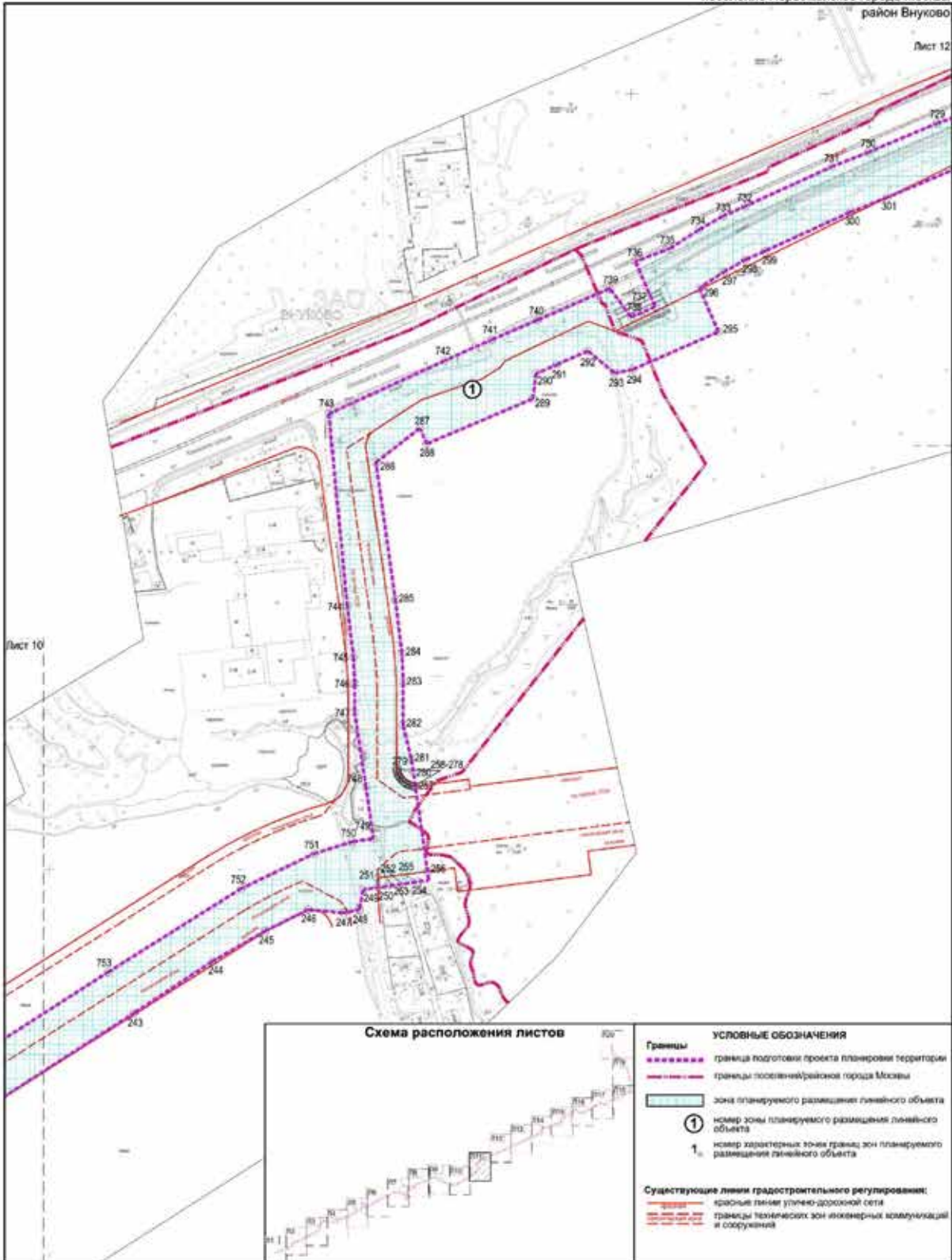
**Существующие линии градостроительного регулирования:**

- красные линии улиц и дорогной сети
- границы телефонных зон инженерных коммуникаций в оборудовании

Разработано в М1:2000  
 Лист 11 из 20  
 поселение Московский города Москвы  
 поселение Филimonковское города Москвы  
 поселение Марушкинское города Москвы  
 поселение Первомайское города Москвы

район Внуково

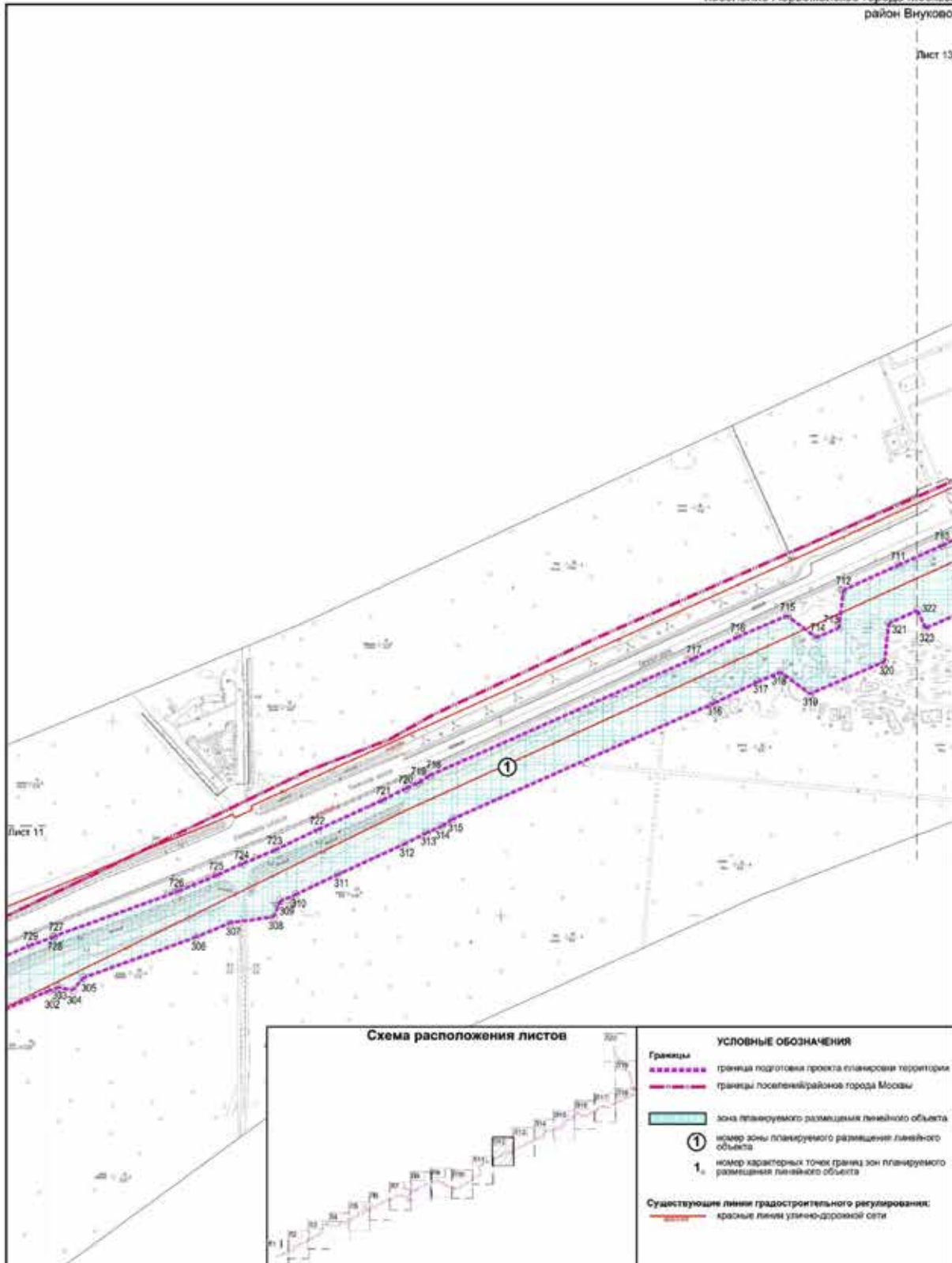
Лист 12



Разработано в М1:2000  
 Лист 12 из 20  
 поселение Московский город Москвы  
 поселение Филимонковское города Москвы  
 поселение Марушкинское города Москвы  
 поселение Первомайское города Москвы

район Внуково

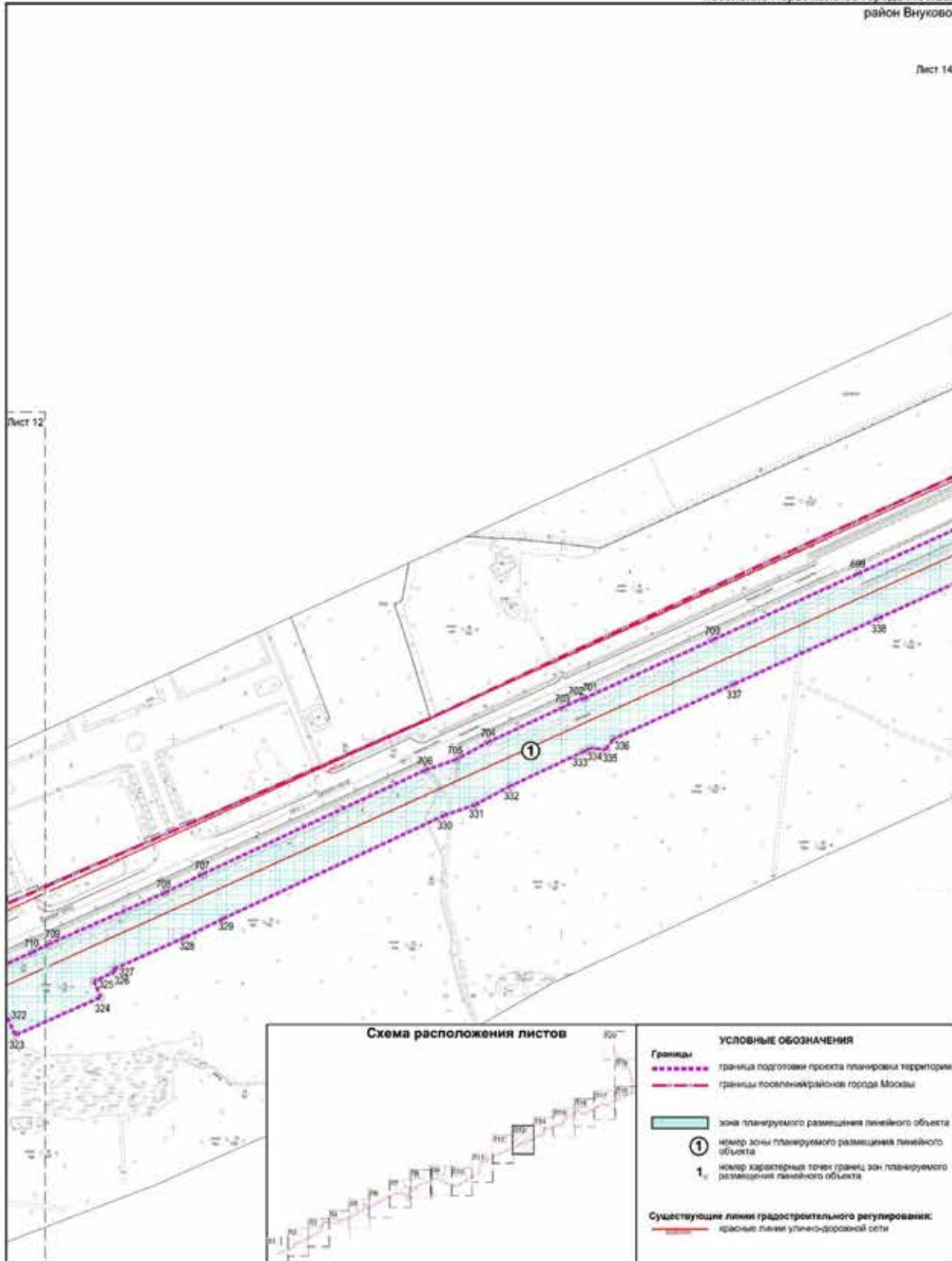
Лист 13



Разработано в М1:2000  
 Лист 13 из 20  
 поселение Московский города Москвы  
 поселение Филimonковское города Москвы  
 поселение Марушкинское города Москвы  
 поселение Первомайское города Москвы

район Внуково

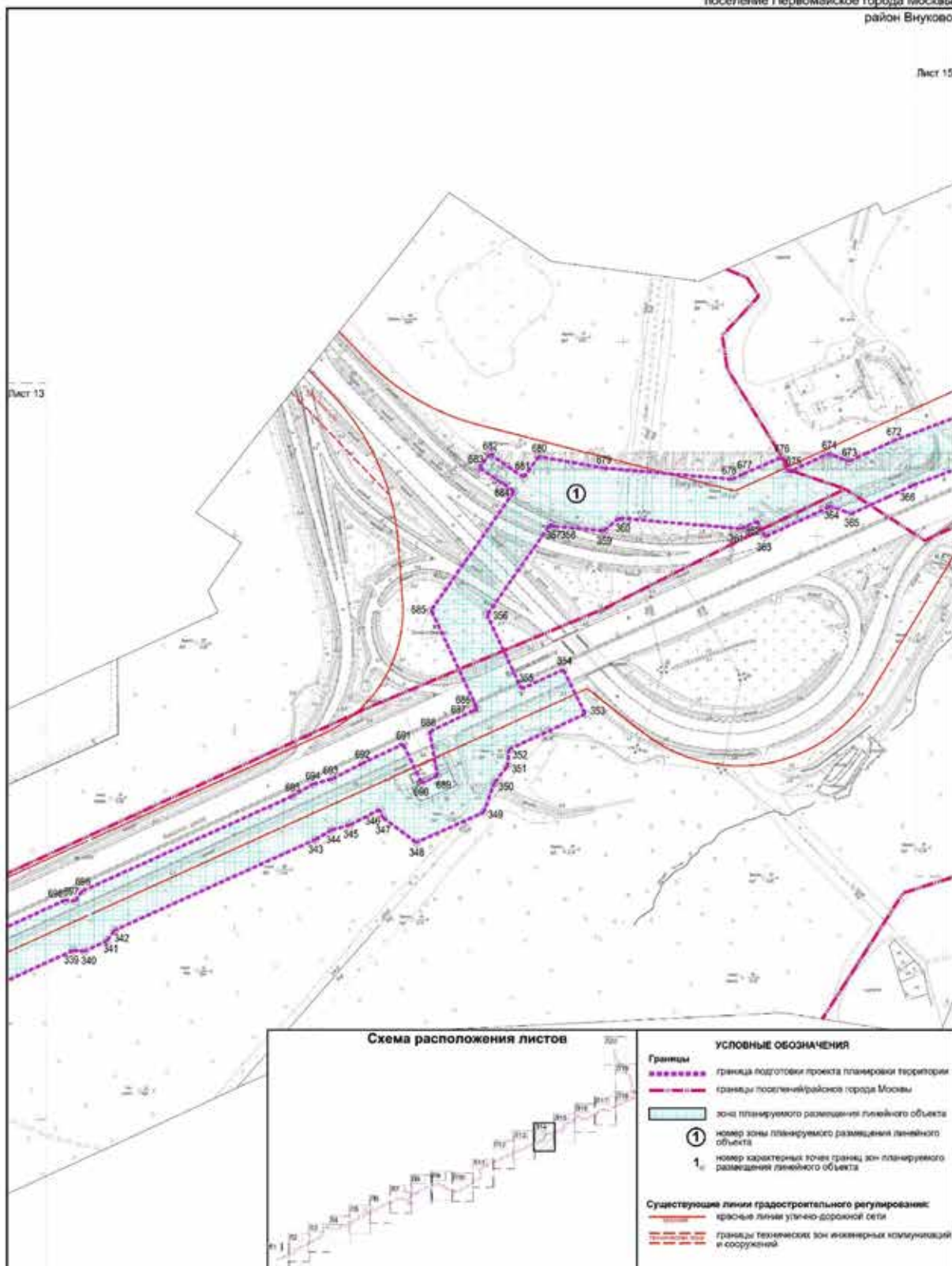
Лист 14



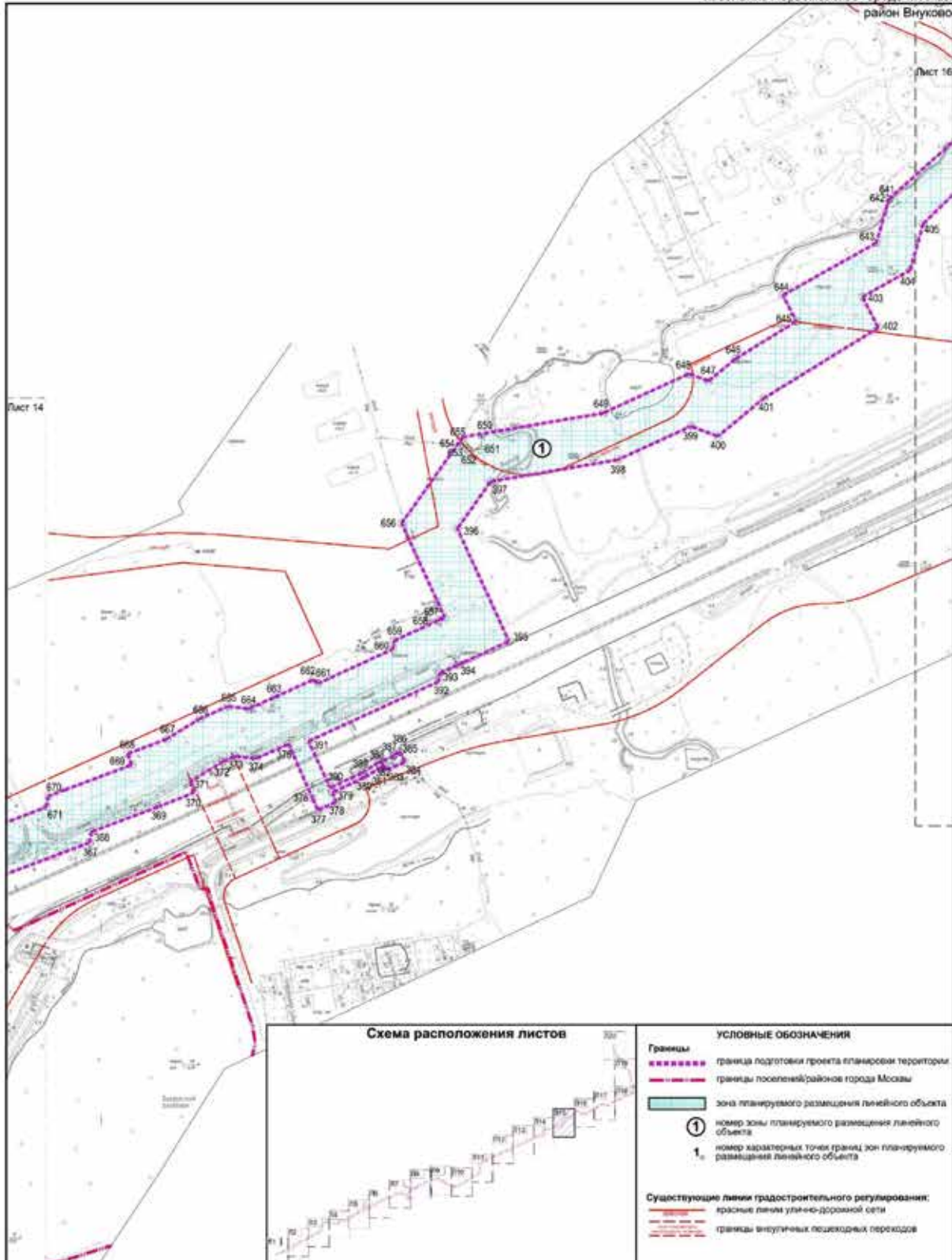
Разработано в М1:2000  
 Лист 14 из 20  
 поселение Московский город Москвы  
 поселение Филimonковское города Москвы  
 поселение Марушкинское города Москвы  
 поселение Первомайское города Москвы

район Внуково

Лист 15



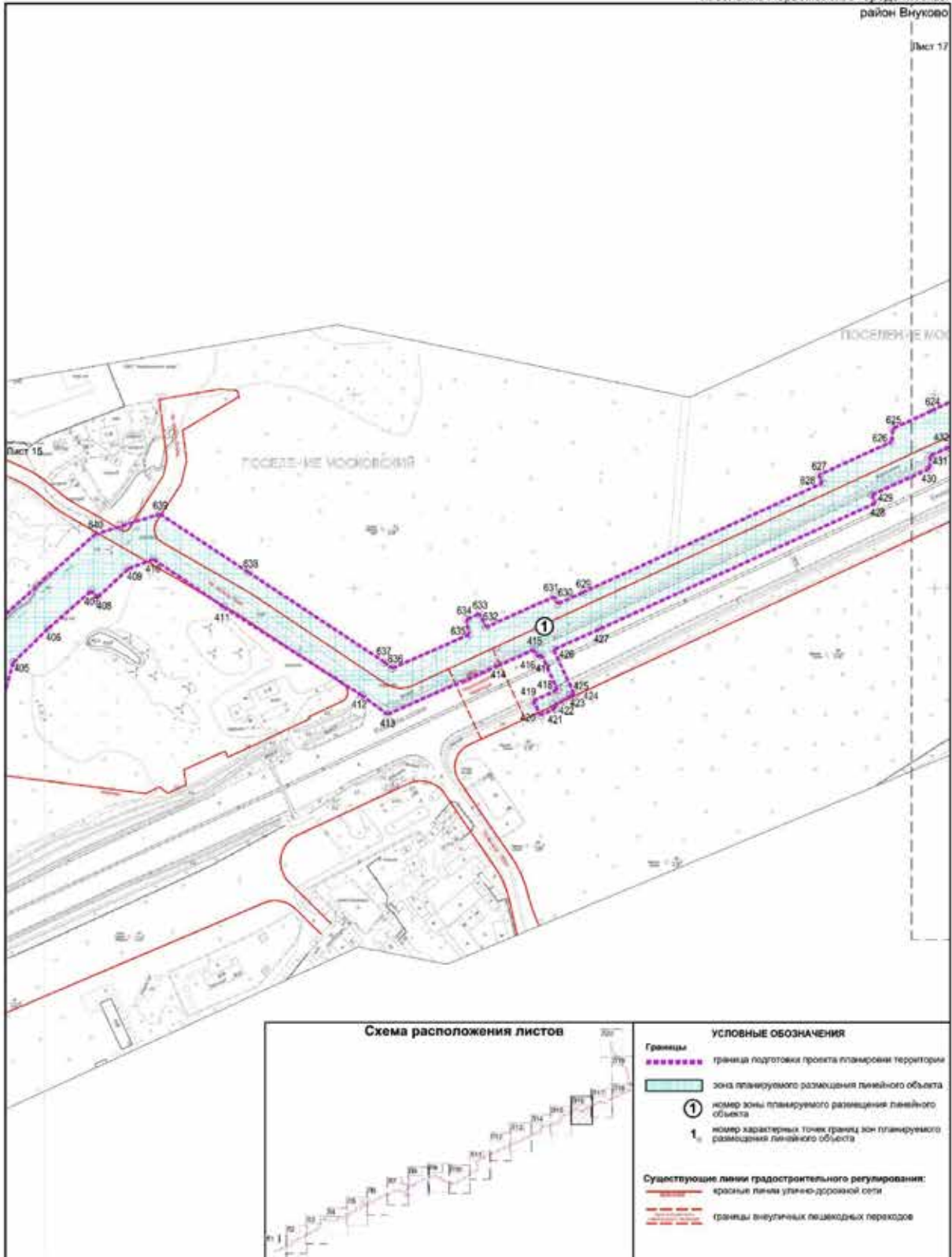
Разработано в М1:2000  
 Лист 15 из 20  
 поселение Московский города Москвы  
 поселение Филимонковское города Москвы  
 поселение Марушкинское города Москвы  
 поселение Первомайское города Москвы



Разработано в М1:2000  
 Лист 16 из 20  
 поселение Московский город Москвы  
 поселение Филимонковское город Москвы  
 поселение Марушкинское город Москвы  
 поселение Первомайское город Москвы

район Внуково

Лист 17

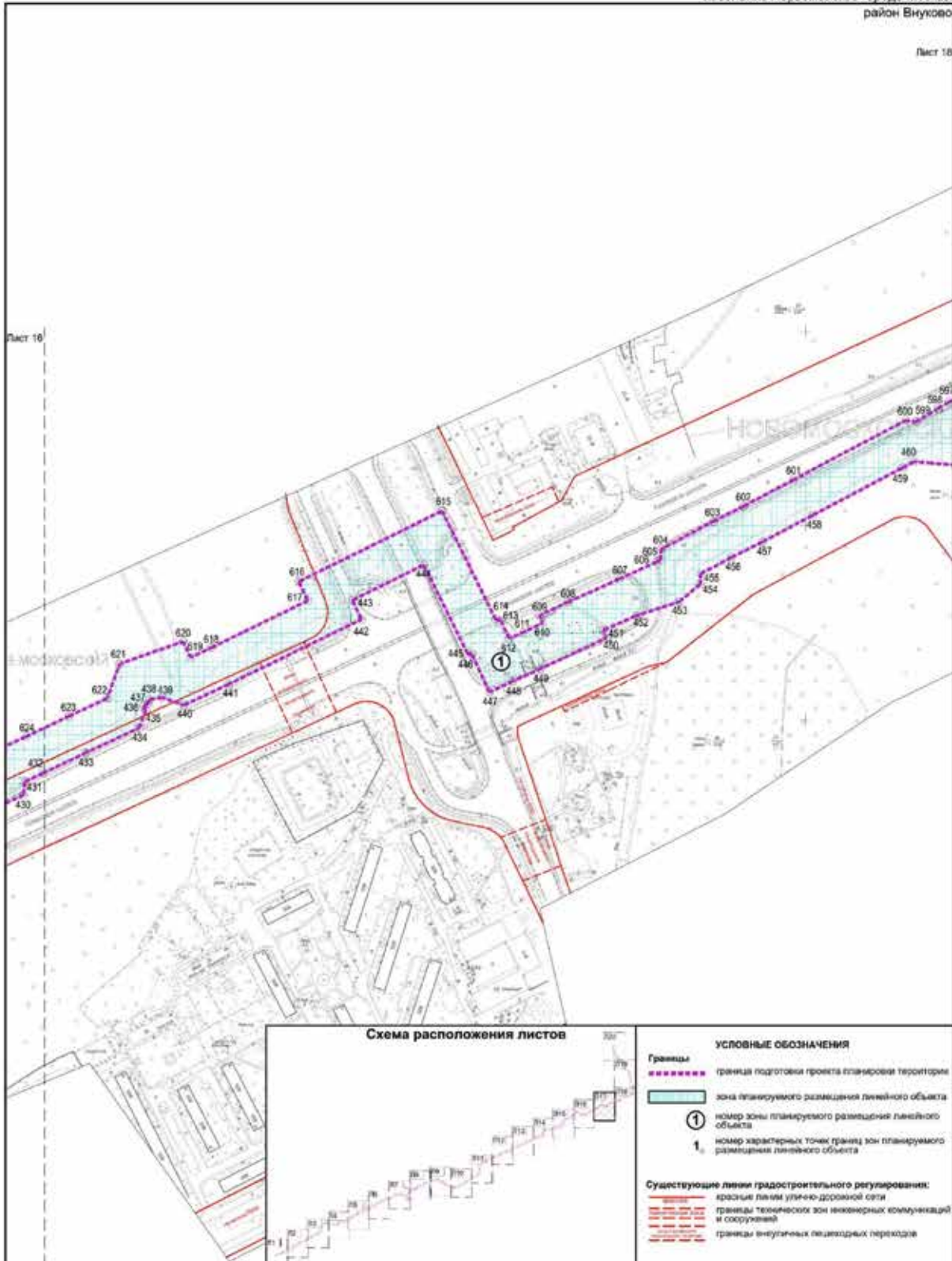




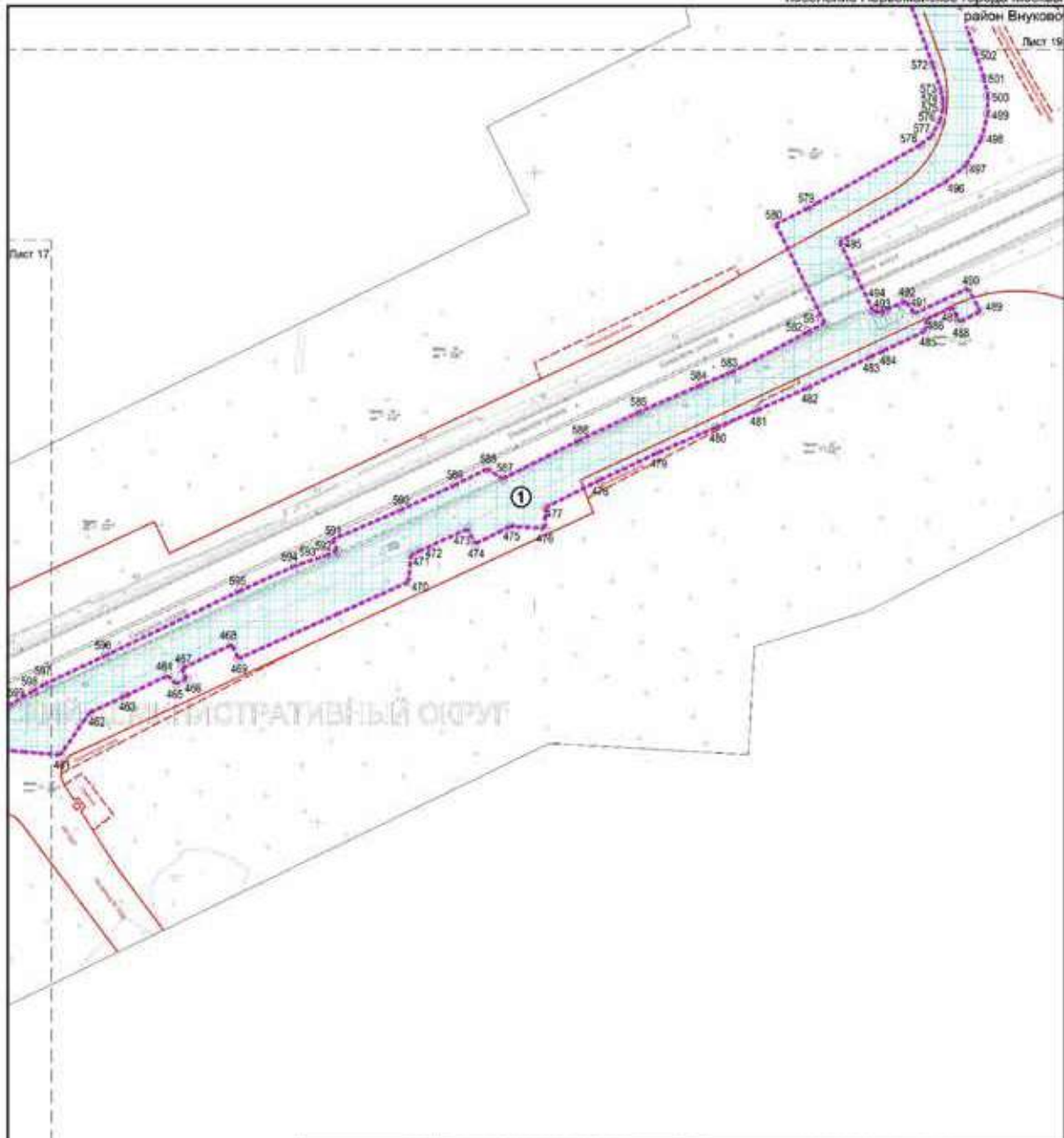
Разработано в М1:2000  
 Лист 17 из 20  
 поселение Московский город Москвы  
 поселение Филлимонковское город Москвы  
 поселение Марушкинское город Москвы  
 поселение Первомайское город Москвы

район Внуково

Лист 18

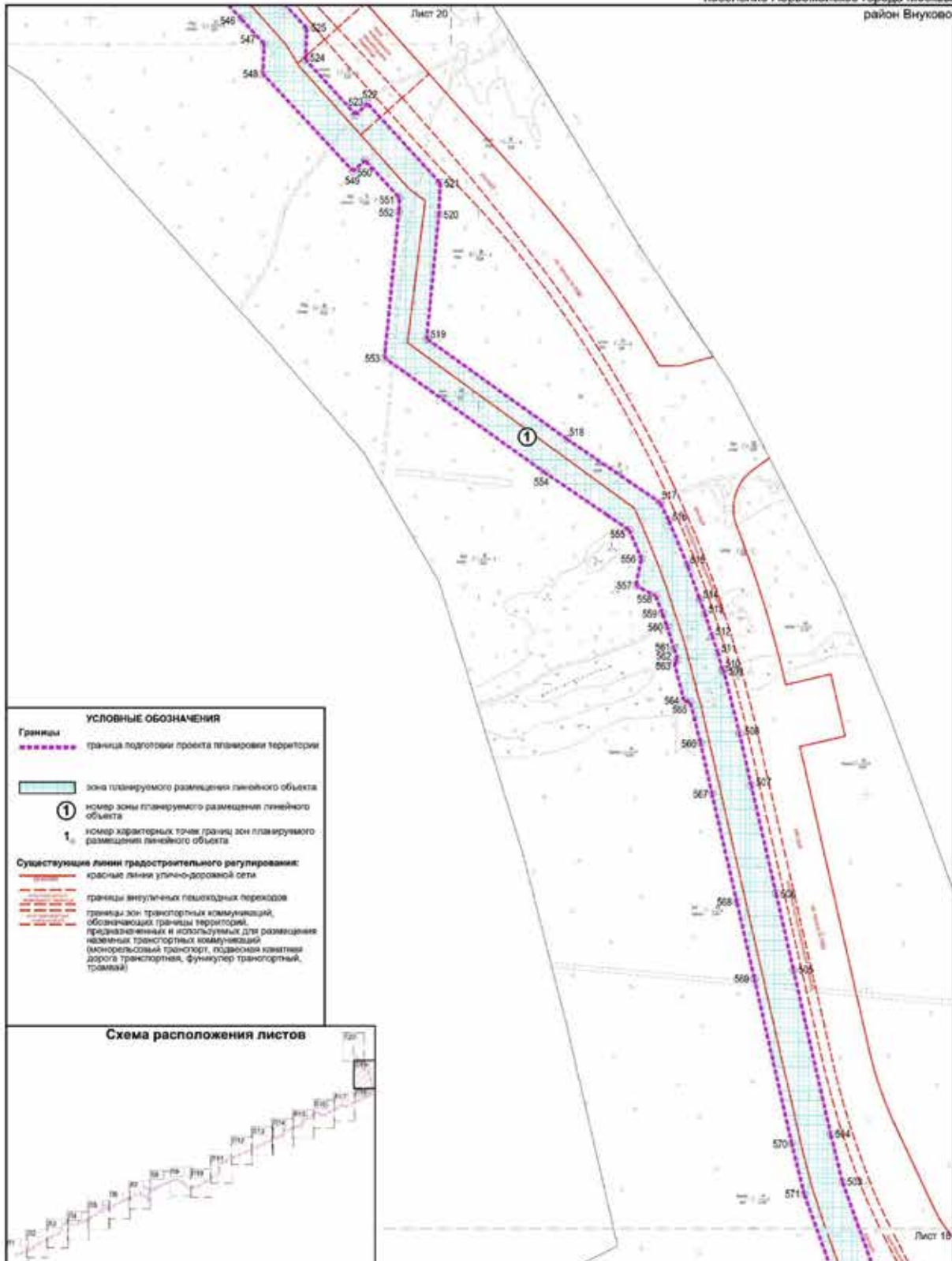


Разработано в М1-2000  
 Лист 18 из 20  
 поселение Московский города Москвы  
 поселение Филимонковское города Москвы  
 поселение Марушкинское города Москвы  
 поселение Первомайское города Москвы

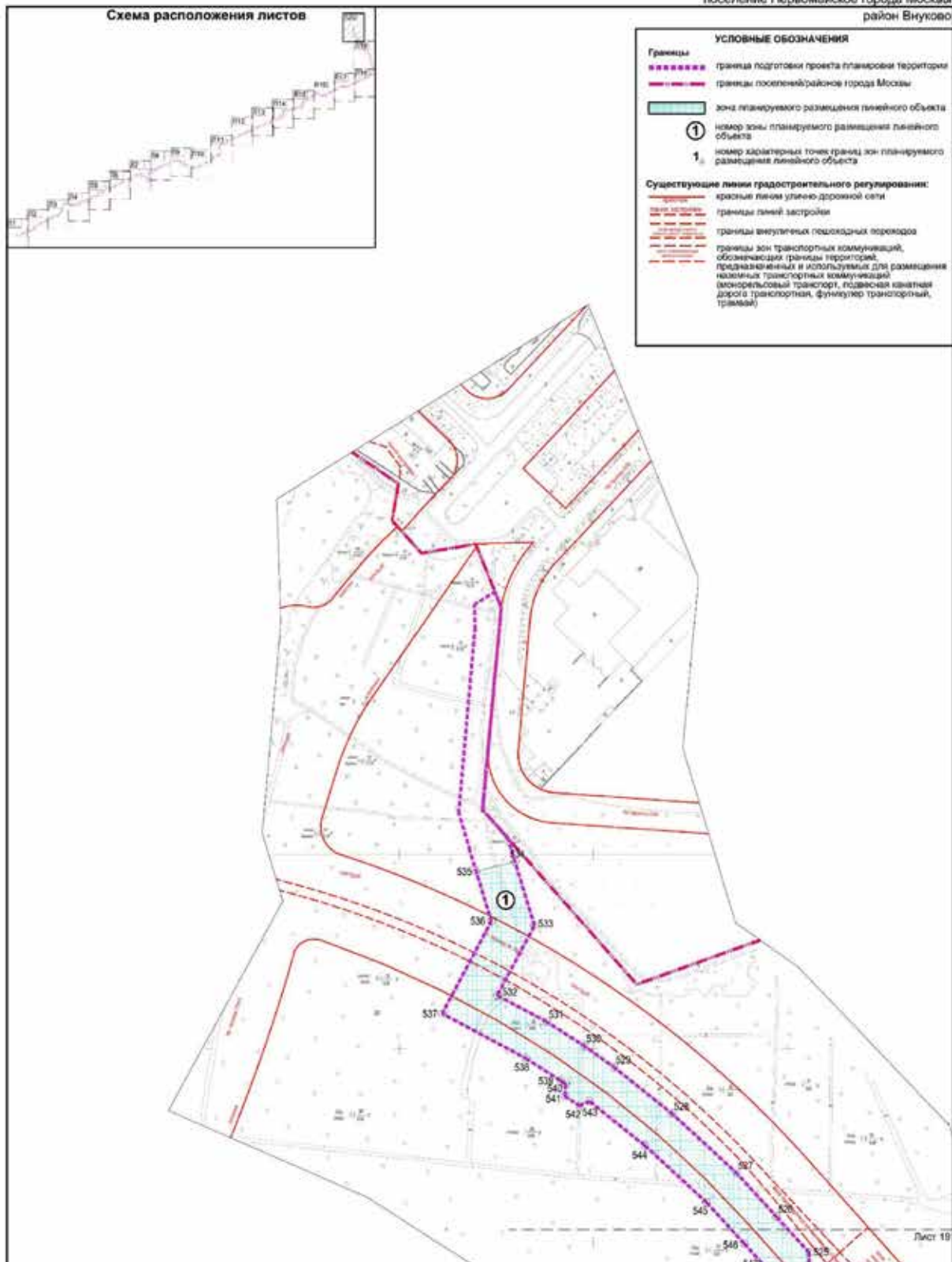


Границы		УСЛОВНЫЕ ОБОЗНАЧЕНИЯ
	граница подготовки проекта планировки территории	
	зона планируемого размещения линейного объекта	
	номер зоны планируемого размещения линейного объекта	
	номер характерных точек границ зон планируемого размещения линейного объекта	
<b>Существующие линии градостроительного регулирования:</b>		
	красные линии улично-дорожной сети	
	границы территориальных зон инженерных коммуникаций и сооружений	
	границы зон транспортной коммуникации, обозначения границ территории, предназначенных и используемых для размещения объектов транспортной коммуникации (мониторинговый траектор, ледовая катаная дорожка транспортная, функционал транспортный, трамвай)	

Разработано в М1:2000  
 Лист 19 из 20  
 поселение Московский города Москвы  
 поселение Филимонковское города Москвы  
 поселение Марушкинское города Москвы  
 поселение Первомайское города Москвы



Разработано в М1:2000  
 Лист 20 из 20  
 поселение Московский города Москвы  
 поселение Филимонковское города Москвы  
 поселение Марушкинское города Москвы  
 поселение Первомайское города Москвы  
 район Внуково



## 2. Положение о размещении линейных объектов

**2.1. Наименование, основные характеристики (категория, протяженность, проектная мощность, пропускная способность, грузонапряженность, интенсивность движения) и назначение планируемых для размещения линейных объектов, а также линейных объектов, подлежащих реконструкции в связи с изменением их местоположения**

Проект планировки территории линейного объекта – газопровод высокого давления на участке от проектируемого проезда 387 до Кольцевого газопровода города Москвы подготовлен в соответствии с Законом города Москвы от 5 мая 2010 г. № 17 «О Генеральном плане города Москвы», на основании распоряжения Москомархитектуры от 18 ноября 2019 г. № 1150 «О подготовке проекта планировки территории линейного объекта – участок газопровода высокого давления «Проектируемый проезд 387 – Кольцевой газопровод Москвы».

Территория в границах подготовки проекта планировки территории линейного объекта расположена в границах поселений Московский, Филимонковское, Марушкинское и Первомайское города Москвы, а также в районе Внуково города Москвы.

Площадь проектируемой территории составляет 117,55 га.

Проектом планировки территории линейного объекта предусматривается:

– строительство газопровода высокого давления  $P \leq 1,2$  МПа диаметром 400, 600, 800, 1000 мм протяженностью 23 500 м;

– прокладка электрокабелей общей протяженностью 54 000 м.

Прокладка газопровода предусмотрена преимущественно в границах территорий общего пользования (улично-дорожные сети, озелененные территории, территории, государственная собственность которых не разграничена) и нежилых территорий.

Прокладка газопроводов высокого давления  $P \leq 1,2$  МПа предусмотрена от точки врезки в кольцевой газопровод города Москвы вблизи деревни Настасьино вдоль Киевского шоссе от 42 км до 35 км, далее вдоль дороги Киевского шоссе – Середнево – Марьино – Десна, вдоль Киевского шоссе от 31 км до 25 км, далее проходит через Ульяновский лесопарк, пересекая Бекетов ручей до точки врезки в проектируемый газопровод высокого давления в районе деревни Рассказовка поселения Внуковское города Москвы.

Реализация проектных решений потребует введения ограничений по использованию участков землепользователей, в границах которых проходит газопровод высокого давления, в том числе установления обременения использования подземного пространства.

Освобождение территории от существующих объектов капитального строительства и изъятие земельных участков в целях реализации планировочных решений не требуются.

### Основные характеристики и назначение планируемых для размещения линейных объектов

№ п/п	Перечень основных требований	Содержание требований
1	2	3
1	Основание подготовки проекта планировки территории	1. Закон города Москвы от 5 мая 2010 г. № 17 «О Генеральном плане города Москвы». 2. Распоряжение Москомархитектуры от 18 ноября 2019 г. № 1150 «О подготовке проекта планировки территории линейного объекта – участок газопровода высокого давления «Проектируемый проезд 387 – Кольцевой газопровод Москвы» (в редакции распоряжения Москомархитектуры от 11 марта 2022 г. № 363)
2	Перечень проектов планировки территории, выполненных на прилегающую территорию	1. Проект планировки участка линейного объекта улично-дорожной сети – автомобильной дороги от Боровского шоссе до Киевского шоссе, от деревни Рассказовка до города Московский, утвержденный постановлением Правительства Москвы от 1 октября 2013 г. № 658-ПП. 2. Проект планировки территории линейного объекта участка улично-дорожной сети – автодороги Боровское шоссе – Киевское шоссе – в направлении Калужского шоссе до деревни Ботаково через деревни Рогозинино, Верховье, утвержденный постановлением Правительства Москвы от 17 сентября 2014 г. № 544-ПП.

№ п/п	Перечень основных требований	Содержание требований
1	2	3
		<p>3. Проект планировки территории линейного объекта участка улично-дорожной сети – автодороги от М-3 «Украина» (Киевское шоссе) до А-101 «Москва–Малоярославец–Рославль» (Калужское шоссе) через деревни Середнево, Марьино, Десна, утвержденный постановлением Правительства Москвы от 18 ноября 2014 г. № 666-ПП.</p> <p>4. Проект планировки территории линейного объекта участка улично-дорожной сети – участка автомобильной дороги Солнцево–Бутово–Видное (1 этап), утвержденный постановлением Правительства Москвы от 18 ноября 2014 г. № 676-ПП.</p> <p>5. Проект планировки территории линейного объекта участка улично-дорожной сети – автомобильной дороги «М-3 «Украина» – д.Сосенки – д.Ямонтово», утвержденный постановлением Правительства Москвы от 3 декабря 2014 г. № 719-ПП.</p> <p>6. Проект планировки территории участка 14/1 в районе деревни Мешково поселения Московский города Москвы в Новомосковском административном округе города Москвы, утвержденный постановлением Правительства Москвы от 17 декабря 2015 г. № 896-ПП.</p> <p>7. Проект планировки территории линейных объектов участков улично-дорожной сети – Минское шоссе – Внуковское шоссе – Боровское шоссе с учетом прохождения линии трамвая и участка автомобильной дороги Солнцево–Бутово–Видное от Боровского шоссе до Киевского шоссе, утвержденный постановлением Правительства Москвы от 28 декабря 2015 г. № 957-ПП.</p> <p>8. Проект планировки территории линейного объекта участка улично-дорожной сети – выезды из микрорайона «Первый Московский» на Киевское шоссе и на автодорогу «Солнцево–Бутово–Видное», утвержденный постановлением Правительства Москвы от 27 марта 2019 г. № 257-ПП.</p> <p>9. Проект планировки территории линейного объекта участка улично-дорожной сети – участок от Киевского шоссе до проектируемого проезда № 6662 с развязкой на пересечении с автомобильной дорогой «Солнцево–Бутово–Видное», утвержденный постановлением Правительства Москвы от 14 ноября 2019 г. № 1500-ПП.</p> <p>10. Проект планировки территории, ограниченной Боровским шоссе, Центральной улицей, Киевским шоссе и границей поселения Московский города Москвы, утвержденный постановлением Правительства Москвы от 19 ноября 2019 г. № 1531-ПП.</p> <p>11. Проект планировки территории линейного объекта – газопровод от деревни Постниково до деревни Анкудиново и поселка Первомайское поселения Первомайское города Москвы, утвержденный постановлением Правительства Москвы от 18 декабря 2019 г. № 1774-ПП.</p> <p>12. Проект планировки территории линейного объекта – газопровод высокого давления на участке от деревни Лапшинка до Киевского шоссе, утвержденный постановлением Правительства Москвы от 17 сентября 2020 г. № 1544-ПП.</p>

№ п/п	Перечень основных требований	Содержание требований
1	2	3
		13. Проект планировки территории линейного объекта – газопровод высокого и среднего давления на участке садовое некоммерческое товарищество «Ракитки» – деревня Кнута-во – Деревня Середнево – Киевское шоссе, утвержденный постановлением Правительства Москвы от 22 июня 2021 г. № 889-ПП
3	Вид работ	Строительство
4	Планировочные показатели линейного объекта:	
4.1	Общая длина трассы газопровода высокого давления	23 500 м
4.2	Общая длина электрокабелей	54 000 м
5	Установление охранных зон подземных коммуникаций	Не требуется
6	Ограничение использования земельных участков, иные обременения в существующих границах участков землепользователей	Требуются (чертеж межевания территории)

**2.2. Перечень субъектов Российской Федерации, перечень муниципальных районов, городских округов в составе субъектов Российской Федерации, перечень поселений, населенных пунктов, внутригородских территорий городов федерального значения, на территориях которых устанавливаются зоны планируемого размещения линейных объектов**

Зона планируемого размещения линейного объекта расположена в границах поселений Московский, Филимонковское, Марушкинское и Первомайское города Москвы, а также в районе Внуково города Москвы.

**2.3. Перечень координат характерных точек границ зон планируемого размещения линейных объектов, границ зон планируемого размещения линейных объектов, подлежащих реконструкции в связи с изменением их местоположения**

№ точки	Московская система координат, используемая для ведения Единого государственного реестра недвижимости	
	Координаты	
	X	Y
1	2	3
1	-11025.58	-20159.35
2	-11085.7	-20149.55
3	-11096.42	-20139.61
4	-11170.89	-20101.19
5	-11207.6	-20102.61

№ точки	Московская система координат, используемая для ведения Единого государственного реестра недвижимости	
	Координаты	
	X	Y
1	2	3
6	-11254.78	-20192.1
7	-11268.52	-20192.63
8	-11327.2	-20303.95
9	-11277.1	-20383.5

№ точки	Московская система координат, используемая для ведения Единого государственного реестра недвижимости	
	Координаты	
	X	Y
1	2	3
10	-11329.59	-20483.06
11	-11424.84	-20486.73
12	-11455.64	-20545.16
13	-11483.56	-20596.71
14	-11538.82	-20712.84

№ точки	Московская система координат, используемая для ведения Единого государственного реестра недвижимости	
	Координаты	
	X	Y
1	2	3
15	-11548.38	-20716.24
16	-11626.76	-20881.0
17	-11669.43	-20962.98
18	-11790.55	-21207.47
19	-11784.55	-21225.25
20	-11815.25	-21287.21
21	-11826.87	-21291.13
22	-11884.44	-21407.32
23	-11881.25	-21452.93
24	-11878.61	-21503.3
25	-11876.85	-21553.7
26	-11875.97	-21604.13
27	-11875.97	-21654.13
28	-11872.49	-21703.54
29	-11864.13	-21785.15
30	-11831.94	-21828.41
31	-11832.86	-21864.03
32	-11780.97	-21993.39
33	-12014.91	-22090.42
34	-12158.03	-22147.83
35	-12181.36	-22138.88
36	-12231.3	-22158.93
37	-12255.12	-22174.78
38	-12284.29	-22233.67
39	-12314.22	-22253.59
40	-12425.01	-22477.21
41	-12459.44	-22547.21
42	-12524.52	-22679.52
43	-12522.83	-22704.83
44	-12545.11	-22750.13
45	-12568.56	-22765.83
46	-12590.18	-22809.78

№ точки	Московская система координат, используемая для ведения Единого государственного реестра недвижимости	
	Координаты	
	X	Y
1	2	3
47	-12618.24	-22865.86
48	-12627.84	-22886.15
49	-12636.71	-22904.89
50	-12646.58	-22899.34
51	-12704.01	-23004.3
52	-12716.01	-23026.23
53	-12703.69	-23033.41
54	-12714.27	-23062.78
55	-12726.11	-23056.9
56	-12748.35	-23101.68
57	-12736.21	-23107.71
58	-12755.21	-23145.83
59	-12770.64	-23173.96
60	-12770.08	-23199.33
61	-12794.57	-23244.0
62	-12805.7	-23237.9
63	-12807.66	-23241.48
64	-12821.16	-23234.47
65	-12824.94	-23242.06
66	-12818.67	-23244.93
67	-12841.34	-23289.26
68	-12846.98	-23286.34
69	-12850.91	-23294.25
70	-12838.03	-23300.24
71	-12845.27	-23315.94
72	-12871.32	-23372.47
73	-12905.76	-23446.19
74	-12986.99	-23408.97
75	-13053.68	-23558.35
76	-13053.58	-23578.95
77	-13079.17	-23636.27
78	-13310.3	-24189.89

№ точки	Московская система координат, используемая для ведения Единого государственного реестра недвижимости	
	Координаты	
	X	Y
1	2	3
79	-13316.5	-24187.42
80	-13309.2	-24169.99
81	-13322.89	-24160.84
82	-13098.33	-23627.71
83	-13133.05	-23612.21
84	-13012.17	-23341.45
85	-12930.27	-23379.7
86	-12891.15	-23294.8
87	-12879.93	-23270.43
88	-12873.43	-23256.34
89	-12856.61	-23225.68
90	-12838.95	-23193.47
91	-12825.82	-23169.54
92	-12821.41	-23161.48
93	-12799.98	-23122.41
94	-12757.11	-23036.37
95	-12732.83	-22987.64
96	-12711.73	-22945.28
97	-12697.25	-22914.69
98	-12673.5	-22864.53
99	-12663.67	-22843.75
100	-12635.43	-22787.33
101	-12607.92	-22731.38
102	-12584.47	-22715.68
103	-12574.14	-22694.68
104	-12575.83	-22669.37
105	-12504.78	-22524.91
106	-12470.31	-22454.85
107	-12353.51	-22219.68
108	-12323.15	-22199.47
109	-12293.97	-22140.58
110	-12254.63	-22114.4



№ точки	Московская система координат, используемая для ведения Единого государственного реестра недвижимости	
	Координаты	
	Х	У
1	2	3
111	-12193.84	-22090.27
112	-12136.98	-22066.01
113	-12130.24	-22082.81
114	-12033.81	-22044.13
115	-11845.77	-21966.14
116	-11868.32	-21898.58
117	-11918.71	-21879.46
118	-11929.9	-21545.25
119	-11940.88	-21541.36
120	-11941.44	-21484.37
121	-11932.02	-21480.5
122	-11934.35	-21412.3
123	-11935.33	-21396.25
124	-11862.85	-21249.95
125	-11851.23	-21246.03
126	-11839.11	-21221.57
127	-11845.11	-21203.79
128	-11714.47	-20940.11
129	-11671.99	-20858.48
130	-11585.01	-20675.64
131	-11575.45	-20672.24
132	-11528.62	-20573.81
133	-11500.2	-20521.35
134	-11456.07	-20437.64
135	-11360.52	-20433.96
136	-11335.09	-20385.73
137	-11385.19	-20306.19
138	-11299.45	-20143.52
139	-11285.71	-20142.99
140	-11238.53	-20053.51
141	-11209.58	-20052.38
142	-11159.86	-20050.47

№ точки	Московская система координат, используемая для ведения Единого государственного реестра недвижимости	
	Координаты	
	Х	У
1	2	3
143	-11047.75	-20109.74
144	-11019.2	-20078.96
145	-11093.67	-19972.19
146	-11095.29	-19953.24
147	-11188.65	-19909.49
148	-11119.03	-19757.57
149	-11087.76	-19695.96
150	-10994.53	-19529.46
151	-10972.14	-19491.2
152	-10954.7	-19460.13
153	-10910.21	-19376.33
154	-10871.0	-19307.05
155	-10823.46	-19217.2
156	-10757.34	-19083.44
157	-10720.7	-19008.35
158	-10710.74	-18981.03
159	-10743.28	-18969.17
160	-10768.47	-18959.5
161	-10763.62	-18947.41
162	-10755.51	-18927.25
163	-10746.05	-18931.05
164	-10754.16	-18951.14
165	-10744.69	-18954.86
166	-10706.75	-18970.05
167	-10694.34	-18936.0
168	-10656.06	-18857.56
169	-10590.83	-18798.86
170	-10583.05	-18774.96
171	-10562.29	-18711.13
172	-10560.99	-18707.13
173	-10572.98	-18650.65
174	-10553.55	-18590.9

№ точки	Московская система координат, используемая для ведения Единого государственного реестра недвижимости	
	Координаты	
	Х	У
1	2	3
175	-10538.88	-18550.16
176	-10522.64	-18513.31
177	-10621.06	-18469.92
178	-10587.6	-18394.04
179	-10598.81	-18291.07
180	-10604.3	-18283.57
181	-10635.83	-18238.88
182	-10752.5	-18184.05
183	-10797.76	-18161.8
184	-10812.1	-18154.44
185	-10830.35	-18145.34
186	-10864.55	-18127.52
187	-10799.14	-18000.09
188	-10650.26	-18076.52
189	-10597.45	-18104.8
190	-10551.31	-18103.22
191	-10478.38	-18057.95
192	-10374.02	-17864.37
193	-10319.93	-17755.06
194	-10306.58	-17719.02
195	-10270.14	-17732.52
196	-10225.51	-17749.06
197	-10186.93	-17644.92
198	-10165.09	-17588.27
199	-10142.48	-17523.74
200	-10070.53	-17364.38
201	-10074.48	-17353.91
202	-10043.37	-17285.01
203	-9902.6	-16929.68
204	-9892.53	-16925.39
205	-9877.04	-16886.23
206	-9858.6	-16839.1

№ точки	Московская система координат, используемая для ведения Единого государственного реестра недвижимости	
	Координаты	
	Х	У
1	2	3
207	-9931.49	-16784.75
208	-9909.28	-16735.5
209	-9910.57	-16713.72
210	-9937.99	-16666.89
211	-9938.86	-16667.39
212	-9948.47	-16650.85
213	-9978.4	-16646.86
214	-9995.68	-16617.6
215	-9995.7	-16617.62
216	-10001.25	-16608.23
217	-10001.28	-16608.26
218	-10009.94	-16593.53
219	-10001.3	-16560.52
220	-10028.38	-16514.58
221	-10031.48	-16514.51
222	-10046.91	-16488.13
223	-10043.59	-16488.21
224	-10149.78	-16306.64
225	-10151.4	-16306.73
226	-10177.3	-16252.51
227	-10201.85	-16186.38
228	-10216.95	-16127.05
229	-10224.19	-16061.36
230	-10225.39	-16007.68
231	-10218.34	-15937.3
232	-10205.12	-15873.54
233	-10174.69	-15792.87
234	-10137.81	-15728.0
235	-10097.61	-15665.42
236	-10095.42	-15658.3
237	-10084.53	-15641.14
238	-10077.46	-15634.06

№ точки	Московская система координат, используемая для ведения Единого государственного реестра недвижимости	
	Координаты	
	Х	У
1	2	3
239	-10057.37	-15602.78
240	-9979.25	-15476.12
241	-9897.58	-15346.49
242	-9866.14	-15296.95
243	-9747.68	-15112.74
244	-9693.97	-15031.39
245	-9663.1	-14977.54
246	-9641.0	-14933.23
247	-9644.27	-14896.68
248	-9640.86	-14880.05
249	-9620.35	-14876.48
250	-9618.14	-14861.13
251	-9608.25	-14861.53
252	-9606.95	-14851.33
253	-9616.76	-14851.51
254	-9612.24	-14820.13
255	-9604.76	-14834.12
256	-9601.67	-14809.95
257	-9513.79	-14822.6
258	-9513.69	-14823.93
259	-9513.51	-14825.25
260	-9513.23	-14826.56
261	-9512.87	-14827.84
262	-9512.43	-14829.1
263	-9511.9	-14830.33
264	-9511.29	-14831.52
265	-9510.6	-14832.66
266	-9509.84	-14833.76
267	-9509.01	-14834.81
268	-9508.1	-14835.79
269	-9507.14	-14836.71
270	-9506.11	-14837.57

№ точки	Московская система координат, используемая для ведения Единого государственного реестра недвижимости	
	Координаты	
	Х	У
1	2	3
271	-9505.03	-14838.36
272	-9503.91	-14839.07
273	-9502.73	-14839.71
274	-9501.52	-14840.26
275	-9500.27	-14840.74
276	-9498.99	-14841.12
277	-9497.69	-14841.43
278	-9496.37	-14841.64
279	-9495.04	-14841.77
280	-9500.59	-14824.49
281	-9485.87	-14826.61
282	-9450.58	-14835.28
283	-9406.68	-14835.03
284	-9376.44	-14836.43
285	-9321.58	-14843.2
286	-9180.14	-14863.16
287	-9144.69	-14817.84
288	-9160.97	-14810.92
289	-9114.37	-14701.31
290	-9088.43	-14698.14
291	-9079.37	-14676.84
292	-9065.23	-14644.65
293	-9087.95	-14617.21
294	-9084.49	-14598.86
295	-9045.44	-14509.98
296	-9000.33	-14529.8
297	-8983.6	-14504.19
298	-8971.19	-14482.41
299	-8962.15	-14461.82
300	-8921.85	-14373.64
301	-8907.14	-14336.42
302	-8877.65	-14266.22

№ точки	Московская система координат, используемая для ведения Единого государственного реестра недвижимости	
	Координаты	
	X	Y
1	2	3
303	-8873.82	-14255.61
304	-8876.51	-14240.62
305	-8864.03	-14230.08
306	-8822.22	-14114.23
307	-8807.33	-14078.65
308	-8801.27	-14033.8
309	-8785.03	-14027.14
310	-8778.36	-14011.17
311	-8757.58	-13967.73
312	-8726.4	-13899.37
313	-8714.89	-13876.58
314	-8708.12	-13861.23
315	-8700.42	-13849.27
316	-8581.56	-13580.58
317	-8559.32	-13535.02
318	-8549.41	-13512.12
319	-8571.92	-13481.81
320	-8538.72	-13405.06
321	-8499.47	-13400.52
322	-8486.03	-13371.03
323	-8504.52	-13362.82
324	-8465.38	-13274.61
325	-8449.05	-13281.85
326	-8439.49	-13260.32
327	-8436.56	-13261.62
328	-8403.86	-13187.93
329	-8384.21	-13147.87
330	-8278.39	-12921.28
331	-8267.17	-12888.75
332	-8248.05	-12852.84
333	-8212.7	-12777.68
334	-8209.09	-12769.76

№ точки	Московская система координат, используемая для ведения Единого государственного реестра недвижимости	
	Координаты	
	X	Y
1	2	3
335	-8210.56	-12754.57
336	-8199.73	-12746.85
337	-8143.43	-12623.26
338	-8075.25	-12473.58
339	-8025.99	-12366.04
340	-8027.02	-12355.06
341	-8016.22	-12331.46
342	-8005.51	-12323.86
343	-7912.05	-12116.88
344	-7902.16	-12099.98
345	-7897.0	-12081.13
346	-7881.12	-12050.4
347	-7889.21	-12047.54
348	-7915.1	-12012.84
349	-7884.01	-11943.18
350	-7853.87	-11932.6
351	-7836.54	-11918.88
352	-7819.25	-11917.33
353	-7782.7	-11838.6
354	-7737.11	-11861.4
355	-7756.98	-11904.43
356	-7680.99	-11939.95
357	-7587.41	-11874.59
358	-7589.85	-11871.1
359	-7594.31	-11819.49
360	-7581.26	-11803.97
361	-7592.09	-11678.33
362	-7584.16	-11661.38
363	-7600.58	-11653.78
364	-7569.06	-11585.96
365	-7576.83	-11564.69
366	-7547.55	-11500.99

№ точки	Московская система координат, используемая для ведения Единого государственного реестра недвижимости	
	Координаты	
	X	Y
1	2	3
367	-7513.89	-11411.79
368	-7502.79	-11409.97
369	-7476.94	-11341.04
370	-7462.49	-11304.26
371	-7451.32	-11308.48
372	-7430.72	-11275.1
373	-7424.91	-11261.85
374	-7427.29	-11240.41
375	-7412.49	-11206.64
376	-7467.92	-11182.34
377	-7480.7	-11176.4
378	-7472.02	-11157.94
379	-7462.46	-11161.56
380	-7446.53	-11128.04
381	-7436.65	-11111.96
382	-7434.87	-11107.96
383	-7439.01	-11105.98
384	-7430.86	-11087.22
385	-7420.4	-11091.94
386	-7422.96	-11097.46
387	-7424.92	-11099.17
388	-7431.83	-11114.71
389	-7441.75	-11130.83
390	-7457.47	-11163.82
391	-7409.6	-11186.39
392	-7347.99	-11052.05
393	-7339.49	-11051.26
394	-7330.62	-11031.94
395	-7306.67	-10979.72
396	-7190.68	-11032.92
397	-7142.07	-10998.42
398	-7119.9	-10867.83

№ точки	Московская система координат, используемая для ведения Единого государственного реестра недвижимости	
	Координаты	
	Х	У
1	2	3
399	-7085.25	-10792.23
400	-7095.61	-10764.34
401	-7056.71	-10717.36
402	-6983.89	-10599.02
403	-6952.07	-10615.42
404	-6924.58	-10566.24
405	-6876.49	-10552.65
406	-6841.85	-10516.89
407	-6802.61	-10471.95
408	-6809.57	-10465.9
409	-6779.85	-10433.6
410	-6770.09	-10407.82
411	-6819.24	-10335.22
412	-6910.58	-10192.36
413	-6930.11	-10165.82
414	-6879.81	-10051.07
415	-6863.4	-10014.27
416	-6870.93	-10010.91
417	-6868.89	-10006.34
418	-6905.0	-9990.23
419	-6916.12	-10014.98
420	-6931.12	-10007.51
421	-6924.53	-9992.45
422	-6920.19	-9993.87
423	-6915.96	-9984.44
424	-6911.44	-9977.78
425	-6909.11	-9972.76
426	-6863.41	-9994.06
427	-6842.02	-9946.14
428	-6712.04	-9661.16
429	-6703.78	-9664.93
430	-6676.69	-9605.56

№ точки	Московская система координат, используемая для ведения Единого государственного реестра недвижимости	
	Координаты	
	Х	У
1	2	3
431	-6663.01	-9604.25
432	-6654.24	-9585.03
433	-6633.41	-9541.33
434	-6607.71	-9486.28
435	-6589.35	-9479.61
436	-6585.02	-9481.68
437	-6582.91	-9477.27
438	-6578.58	-9475.7
439	-6576.28	-9462.73
440	-6584.37	-9440.46
441	-6562.68	-9394.02
442	-6496.04	-9257.48
443	-6476.35	-9266.94
444	-6440.13	-9193.33
445	-6531.02	-9148.46
446	-6532.37	-9143.61
447	-6571.09	-9125.76
448	-6560.08	-9102.32
449	-6547.3	-9073.79
450	-6515.17	-9004.99
451	-6507.39	-9008.62
452	-6492.28	-8974.48
453	-6478.04	-8930.32
454	-6460.05	-8908.7
455	-6449.3	-8908.33
456	-6432.3	-8876.39
457	-6416.62	-8844.89
458	-6389.07	-8793.11
459	-6340.24	-8700.43
460	-6333.83	-8688.53
461	-6338.06	-8638.5
462	-6299.14	-8611.41

№ точки	Московская система координат, используемая для ведения Единого государственного реестра недвижимости	
	Координаты	
	Х	У
1	2	3
463	-6283.7	-8578.56
464	-6264.87	-8539.36
465	-6272.47	-8531.24
466	-6267.87	-8521.68
467	-6258.51	-8526.21
468	-6236.23	-8479.97
469	-6249.26	-8473.68
470	-6178.34	-8316.77
471	-6153.33	-8314.15
472	-6149.93	-8306.9
473	-6129.37	-8261.94
474	-6143.14	-8255.0
475	-6127.08	-8222.29
476	-6128.87	-8190.65
477	-6109.34	-8189.45
478	-6084.62	-8140.38
479	-6059.14	-8086.41
480	-6035.36	-8031.91
481	-6020.26	-7995.29
482	-5999.12	-7947.58
483	-5970.77	-7890.42
484	-5964.77	-7877.38
485	-5946.78	-7839.1
486	-5935.92	-7837.54
487	-5925.0	-7814.13
488	-5938.26	-7807.1
489	-5928.51	-7787.87
490	-5907.34	-7799.27
491	-5930.41	-7848.5
492	-5919.12	-7856.93
493	-5929.53	-7881.56
494	-5927.83	-7887.2

№ точки	Московская система координат, используемая для ведения Единого государственного реестра недвижимости	
	Координаты	
	X	Y
1	2	3
495	-5864.09	-7917.93
496	-5808.69	-7819.51
497	-5794.01	-7801.63
498	-5768.73	-7786.66
499	-5746.37	-7781.24
500	-5729.54	-7781.06
501	-5713.63	-7784.26
502	-5688.07	-7792.75
503	-5599.21	-7824.76
504	-5549.63	-7836.94
505	-5380.5	-7875.3
506	-5301.39	-7893.34
507	-5189.92	-7918.99
508	-5136.96	-7930.92
509	-5071.44	-7947.41
510	-5071.04	-7948.83
511	-5053.76	-7953.18
512	-5036.57	-7959.14
513	-5012.99	-7966.58
514	-4998.66	-7971.93
515	-4963.41	-7984.58
516	-4917.56	-8003.81
517	-4899.02	-8012.75
518	-4833.98	-8108.25
519	-4730.22	-8253.32
520	-4602.54	-8240.86
521	-4569.9	-8239.39
522	-4488.07	-8314.17
523	-4499.34	-8326.51
524	-4442.72	-8378.25
525	-4410.65	-8376.81
526	-4373.44	-8410.81

№ точки	Московская система координат, используемая для ведения Единого государственного реестра недвижимости	
	Координаты	
	X	Y
1	2	3
527	-4328.29	-8452.04
528	-4267.33	-8518.34
529	-4219.33	-8578.46
530	-4197.5	-8608.96
531	-4172.68	-8647.76
532	-4145.35	-8699.03
533	-4073.32	-8660.63
534	-4007.35	-8680.73
535	-4017.42	-8720.88
536	-4068.99	-8705.17
537	-4164.15	-8755.9
538	-4210.08	-8669.73
539	-4233.01	-8633.87
540	-4236.85	-8628.44
541	-4249.28	-8629.22
542	-4258.95	-8614.08
543	-4254.57	-8603.78
544	-4300.21	-8546.61
545	-4358.85	-8482.83
546	-4401.1	-8444.25
547	-4426.63	-8420.91
548	-4457.41	-8422.3
549	-4557.75	-8329.13
550	-4546.48	-8316.8
551	-4585.15	-8281.46
552	-4599.6	-8282.11
553	-4749.95	-8296.78
554	-4867.88	-8131.92
555	-4927.41	-8044.5
556	-4956.95	-8032.12
557	-4984.57	-8037.85
558	-4995.31	-8017.06

№ точки	Московская система координат, используемая для ведения Единого государственного реестра недвижимости	
	Координаты	
	X	Y
1	2	3
559	-5012.88	-8010.75
560	-5026.45	-8005.68
561	-5049.56	-7998.39
562	-5060.51	-7994.6
563	-5063.92	-7998.11
564	-5102.79	-7988.33
565	-5104.68	-7981.68
566	-5146.55	-7971.14
567	-5199.1	-7959.3
568	-5310.62	-7933.64
569	-5389.66	-7915.61
570	-5559.14	-7877.17
571	-5611.18	-7864.38
572	-5701.59	-7831.82
573	-5724.26	-7824.29
574	-5733.44	-7822.45
575	-5741.21	-7822.53
576	-5752.99	-7825.39
577	-5766.68	-7833.49
578	-5774.44	-7842.95
579	-5833.41	-7947.7
580	-5847.96	-7977.03
581	-5939.48	-7931.65
582	-5947.38	-7947.58
583	-5985.12	-8019.09
584	-5997.11	-8048.13
585	-6021.31	-8103.59
586	-6047.29	-8158.6
587	-6083.03	-8229.55
588	-6074.0	-8243.68
589	-6089.07	-8274.24
590	-6112.02	-8323.89

№ точки	Московская система координат, используемая для ведения Единого государственного реестра недвижимости	
	Координаты	
	X	Y
1	2	3
591	-6139.29	-8386.74
592	-6149.36	-8382.37
593	-6153.87	-8392.77
594	-6163.61	-8421.98
595	-6186.85	-8473.07
596	-6246.18	-8596.4
597	-6272.66	-8652.71
598	-6279.25	-8664.07
599	-6292.55	-8686.03
600	-6291.58	-8697.52
601	-6352.36	-8812.55
602	-6379.69	-8863.9
603	-6395.37	-8895.41
604	-6423.9	-8949.02
605	-6434.7	-8949.39
606	-6437.22	-8954.13
607	-6454.45	-8991.63
608	-6478.6	-9045.49
609	-6492.11	-9074.24
610	-6499.61	-9070.71
611	-6509.58	-9091.21
612	-6515.82	-9105.49
613	-6497.48	-9113.94
614	-6495.96	-9119.44
615	-6384.53	-9174.45
616	-6457.25	-9322.19
617	-6476.82	-9312.8
618	-6525.2	-9411.92
619	-6535.26	-9433.47
620	-6518.86	-9441.14
621	-6541.87	-9506.56
622	-6577.35	-9519.45

№ точки	Московская система координат, используемая для ведения Единого государственного реестра недвижимости	
	Координаты	
	X	Y
1	2	3
623	-6595.84	-9559.06
624	-6616.59	-9602.59
625	-6635.17	-9643.31
626	-6648.86	-9644.62
627	-6683.23	-9719.96
628	-6691.49	-9716.19
629	-6804.16	-9963.23
630	-6816.06	-9989.9
631	-6808.54	-9993.25
632	-6840.09	-10063.98
633	-6825.94	-10071.02
634	-6832.26	-10084.16
635	-6847.76	-10081.42
636	-6882.43	-10160.53
637	-6876.32	-10168.84
638	-6783.64	-10309.48
639	-6723.35	-10401.1
640	-6744.34	-10468.06
641	-6850.83	-10587.64
642	-6851.74	-10588.46
643	-6896.48	-10601.11
644	-6950.39	-10697.59
645	-6977.2	-10683.55
646	-7015.96	-10746.55
647	-7038.69	-10774.0
648	-7031.17	-10794.24
649	-7071.71	-10882.69
650	-7092.77	-11006.73
651	-7108.88	-11009.09
652	-7110.67	-11020.64
653	-7107.77	-11023.58
654	-7104.21	-11026.81

№ точки	Московская система координат, используемая для ведения Единого государственного реестра недвижимости	
	Координаты	
	X	Y
1	2	3
655	-7100.27	-11030.06
656	-7185.29	-11090.4
657	-7282.07	-11046.01
658	-7285.18	-11052.79
659	-7306.08	-11098.35
660	-7314.58	-11099.14
661	-7349.87	-11176.09
662	-7346.05	-11181.48
663	-7364.47	-11221.66
664	-7376.12	-11248.21
665	-7373.74	-11269.66
666	-7386.33	-11298.38
667	-7407.22	-11332.23
668	-7422.52	-11372.8
669	-7433.84	-11368.53
670	-7466.13	-11454.62
671	-7477.3	-11456.45
672	-7501.39	-11520.28
673	-7522.8	-11566.87
674	-7514.98	-11588.25
675	-7534.13	-11629.44
676	-7518.64	-11636.61
677	-7536.07	-11676.58
678	-7541.12	-11687.38
679	-7529.66	-11820.31
680	-7517.8	-11886.94
681	-7539.29	-11901.95
682	-7515.56	-11937.17
683	-7529.42	-11948.14
684	-7553.51	-11911.88
685	-7676.02	-11997.48

№ точки	Московская система координат, используемая для ведения Единого государственного реестра недвижимости	
	Координаты	
	Х	У
1	2	3
686	-7777.69	-11949.92
687	-7779.37	-11953.61
688	-7800.97	-11999.23
689	-7846.32	-11991.05
690	-7853.99	-12007.34
691	-7813.72	-12026.3
692	-7833.46	-12068.21
693	-7849.68	-12099.6
694	-7855.2	-12119.75
695	-7867.1	-12140.09
696	-7965.1	-12357.12
697	-7975.4	-12364.44
698	-7974.42	-12374.78
699	-8029.29	-12494.57
700	-8097.46	-12644.21
701	-8157.69	-12776.44
702	-8157.51	-12778.39
703	-8166.85	-12798.9
704	-8202.86	-12875.47
705	-8220.71	-12908.99
706	-8231.49	-12940.26
707	-8338.64	-13169.68
708	-8358.07	-13209.31
709	-8410.77	-13328.06
710	-8419.46	-13345.59
711	-8439.44	-13390.61
712	-8465.32	-13447.42
713	-8503.93	-13451.89
714	-8513.98	-13475.1
715	-8491.46	-13505.41
716	-8513.41	-13556.14

№ точки	Московская система координат, используемая для ведения Единого государственного реестра недвижимости	
	Координаты	
	Х	У
1	2	3
717	-8535.75	-13601.89
718	-8655.81	-13873.32
719	-8663.5	-13885.25
720	-8669.2	-13898.17
721	-8680.85	-13921.25
722	-8711.8	-13989.11
723	-8732.23	-14031.82
724	-8746.44	-14065.83
725	-8758.18	-14092.05
726	-8775.13	-14132.57
727	-8821.1	-14259.97
728	-8821.94	-14260.68
729	-8830.57	-14284.59
730	-8860.36	-14355.49
731	-8875.35	-14393.44
732	-8916.05	-14482.47
733	-8925.99	-14505.13
734	-8940.37	-14530.36
735	-8959.73	-14560.52
736	-8973.05	-14595.79
737	-9019.55	-14575.36
738	-9030.38	-14600.01
739	-9000.68	-14622.0
740	-9033.47	-14696.67
741	-9053.71	-14744.27
742	-9075.48	-14792.93
743	-9129.92	-14911.87
744	-9328.13	-14892.77
745	-9380.66	-14886.29
746	-9407.69	-14885.03
747	-9437.61	-14885.21
748	-9514.13	-14873.59

№ точки	Московская система координат, используемая для ведения Единого государственного реестра недвижимости	
	Координаты	
	Х	У
1	2	3
749	-9567.78	-14865.87
750	-9570.94	-14887.84
751	-9583.0	-14926.44
752	-9618.94	-15001.73
753	-9705.71	-15139.91
754	-9823.63	-15324.25
755	-9854.63	-15373.11
756	-9936.83	-15502.58
757	-10049.95	-15684.7
758	-10094.57	-15754.15
759	-10128.82	-15814.4
760	-10156.45	-15887.67
761	-10168.34	-15944.97
762	-10174.81	-16009.64
763	-10173.73	-16058.02
764	-10167.12	-16118.01
765	-10153.55	-16171.31
766	-10130.7	-16232.89
767	-10100.25	-16297.35
768	-9959.42	-16538.51
769	-9920.18	-16513.16
770	-9920.63	-16507.41
771	-9911.72	-16504.23
772	-9909.68	-16488.59
773	-9898.55	-16483.66
774	-9895.88	-16490.86
775	-9899.81	-16515.19
776	-9914.73	-16516.8
777	-9953.11	-16540.26
778	-9956.95	-16542.74
779	-9955.45	-16545.31
780	-9969.77	-16597.43

№ точки	Московская система координат, используемая для ведения Единого государственного реестра недвижимости	
	Координаты	
	X	Y
1	2	3
781	-9956.66	-16619.89
782	-9920.03	-16598.5
783	-9884.51	-16659.32
784	-9860.64	-16700.0
785	-9858.09	-16743.6
786	-9869.49	-16768.87
787	-9795.75	-16815.09
788	-9830.04	-16904.75
789	-9853.89	-16963.28
790	-9863.62	-16967.43
791	-9916.84	-17099.57
792	-9996.78	-17304.59
793	-10019.83	-17355.63
794	-10015.87	-17366.1
795	-10095.53	-17542.52
796	-10117.67	-17605.71
797	-10139.67	-17662.79
798	-10195.59	-17813.72
799	-10204.98	-17836.72
800	-10207.33	-17840.62
801	-10225.38	-17835.69
802	-10280.84	-17990.74
803	-10284.31	-18031.93
804	-10276.48	-18051.47
805	-10253.35	-18071.85
806	-10271.33	-18117.5
807	-10287.92	-18159.75
808	-10257.49	-18205.51
809	-10241.06	-18221.56

№ точки	Московская система координат, используемая для ведения Единого государственного реестра недвижимости	
	Координаты	
	X	Y
1	2	3
810	-10208.24	-18242.24
811	-10206.18	-18238.19
812	-10190.05	-18247.68
813	-10198.36	-18265.41
814	-10214.92	-18256.87
815	-10212.22	-18251.55
816	-10247.28	-18229.46
817	-10265.23	-18211.92
818	-10299.13	-18160.95
819	-10266.7	-18078.36
820	-10285.67	-18058.9
821	-10294.45	-18033.18
822	-10290.7	-17988.6
823	-10237.1	-17832.5
824	-10235.81	-17827.77
825	-10231.79	-17805.87
826	-10230.4	-17801.13
827	-10277.69	-17783.6
828	-10322.52	-17874.21
829	-10440.69	-18093.41
830	-10536.27	-18152.73
831	-10609.19	-18155.23
832	-10673.48	-18120.8
833	-10777.49	-18067.41
834	-10797.23	-18105.87
835	-10775.32	-18117.12
836	-10730.83	-18138.98
837	-10602.6	-18199.25
838	-10563.69	-18254.38

№ точки	Московская система координат, используемая для ведения Единого государственного реестра недвижимости	
	Координаты	
	X	Y
1	2	3
839	-10550.55	-18272.34
840	-10536.34	-18402.99
841	-10554.45	-18444.07
842	-10486.73	-18474.05
843	-10454.41	-18483.63
844	-10491.95	-18568.92
845	-10505.75	-18607.27
846	-10520.75	-18653.4
847	-10508.76	-18709.88
848	-10514.25	-18726.75
849	-10535.01	-18790.58
850	-10546.97	-18827.36
851	-10614.96	-18888.55
852	-10647.78	-18955.78
853	-10674.13	-19028.13
854	-10712.0	-19105.71
855	-10778.48	-19240.21
856	-10826.68	-19331.31
857	-10865.9	-19400.62
858	-10917.75	-19498.28
859	-10950.68	-19554.56
860	-11043.18	-19719.75
861	-11073.62	-19779.72
862	-11122.69	-19884.89
863	-11048.22	-19919.79
864	-10958.35	-20052.45
865	-10958.14	-20086.67



#### 2.4. Предельные параметры разрешенного строительства, реконструкции объектов капитального строительства, входящих в состав линейных объектов в границах зон их планируемого размещения

Учитывая глубину заложения инженерных коммуникаций и подземный способ их размещения, предельные параметры разрешенного строительства, реконструкции объектов капитального строительства в границах проекта планировки территории не устанавливаются.

#### 2.5. Мероприятия по защите сохраняемых объектов капитального строительства (зданий, строений, сооружений, объектов, строительство которых не завершено), существующих и строящихся на момент подготовки проекта планировки территории, а также объектов капитального строительства, планируемых к строительству в соответствии с ранее утвержденной документацией по планировке территории, от возможного негативного воздействия в связи с размещением линейных объектов

Мероприятия по защите сохраняемых объектов капитального строительства (зданий, строений, сооружений, объектов, строительство которых не завершено), существующих и строящихся на момент подготовки проекта планировки территории, а также объектов капитального строительства, планируемых к строительству в соответствии с утвержденной ранее документацией по планировке территории, от возможного негативного воздействия в связи с размещением линейных объектов должны быть предусмотрены на следующих стадиях проектирования.

#### 2.6. Мероприятия по сохранению объектов культурного наследия от возможного негативного воздействия в связи с размещением линейных объектов

В границах проекта планировки территории и границах зоны планируемого размещения линейного объекта отсутствуют объекты культурного наследия, включенные

#### 2.9. Перечень зон планируемого размещения объектов капитального строительства к чертежу границ зон планируемого размещения линейных объектов и границ зон планируемого размещения линейных объектов, подлежащих реконструкции в связи с изменением их местоположения

№ зоны на плане	Назначение зоны планируемого размещения	Наименование объекта	Характеристики объекта	
			Площадь, га	Протяженность, км
1	2	3	4	5
1	Зона планируемого размещения линейного объекта	Газопровод высокого давления	115,50	23,50

#### 2.10. Перечень мероприятий по реализации проекта планировки территории и последовательность их выполнения

Для реализации планировочных решений требуется выполнение следующих мероприятий:

- инженерная подготовка территории строительной площадки;
- обеспечение сохранности существующих объектов инженерной инфраструктуры. В случае невозможности

в соответствии с требованиями Федерального закона от 25 июня 2002 г. № 73-ФЗ «Об объектах культурного наследия (памятниках истории и культуры) народов Российской Федерации» в Единый государственный реестр объектов культурного наследия (памятников истории и культуры) народов Российской Федерации, в том числе выявленные объекты культурного наследия.

Также в соответствии с историко-культурным опорным планом города Москвы территория подготовки проекта планировки расположена вне границ зон охраны объектов культурного наследия, при этом линейный объект не оказывает негативного влияния на визуальное восприятие объектов культурного наследия.

В целях обеспечения мероприятий по охране объектов археологического наследия проектирование и проведение земляных, строительных, мелиоративных, хозяйственных и иных работ на проектируемой территории будет осуществляться по результатам государственной историко-культурной экспертизы земельных участков, подлежащих воздействию указанных работ, проводимой в установленном порядке путем археологической разведки, с оформлением научного отчета о проведенных археологических работах на исследуемой территории.

#### 2.7. Мероприятия по охране окружающей среды

После окончания работ по размещению линейного объекта будет выполнено благоустройство территории в границах зоны ведения строительных работ.

#### 2.8. Мероприятия по защите территории от чрезвычайных ситуаций природного и техногенного характера, в том числе по обеспечению пожарной безопасности и гражданской обороны

Мероприятия по обеспечению гражданской обороны, установка электросирен оповещения, размещение защитных сооружений гражданской обороны проектом планировки территории не предусматриваются.

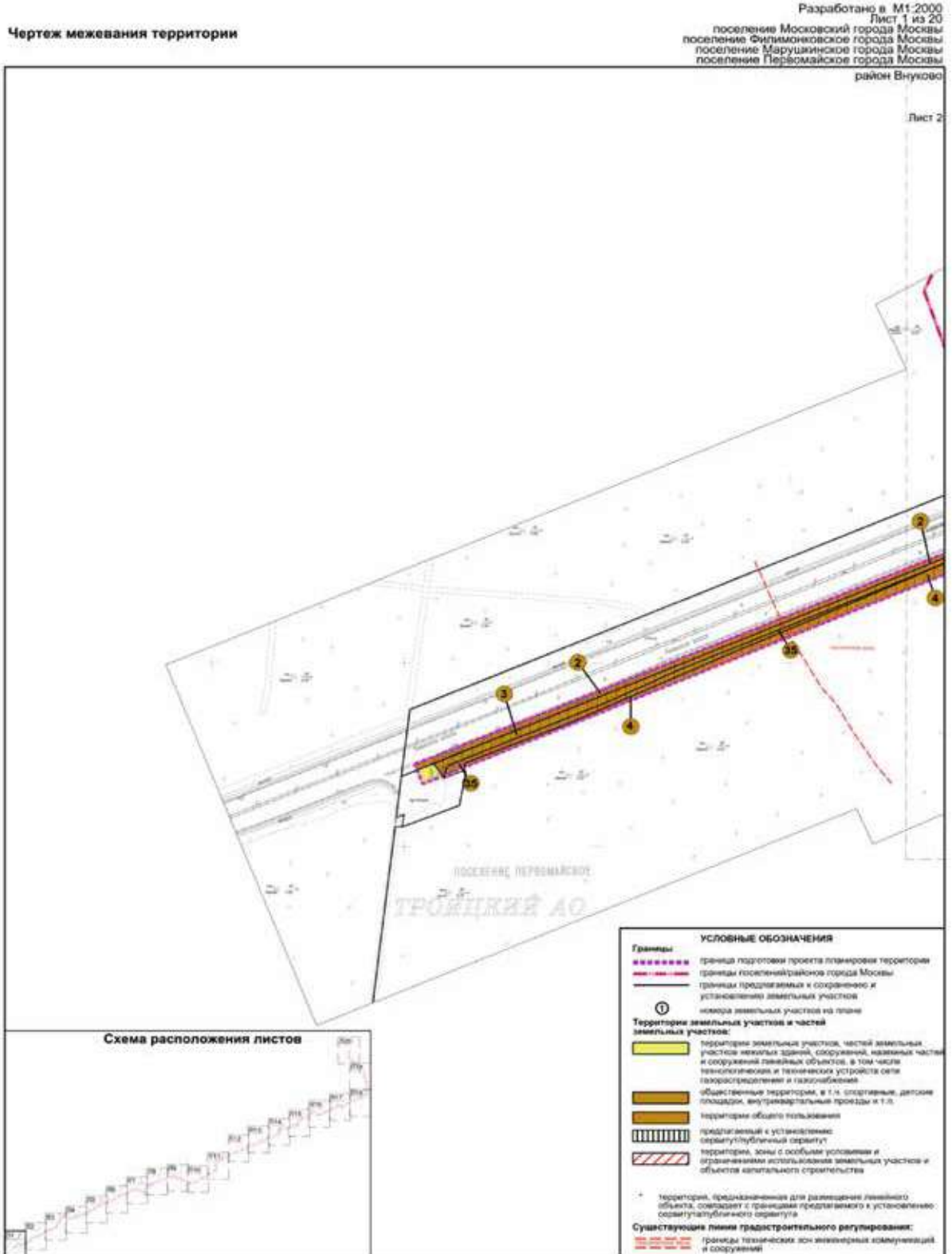
обеспечения сохранности существующих объектов инженерной инфраструктуры необходимо выполнить вынос этих объектов из зоны размещения линейного объекта;

- строительство газопровода высокого давления;
- благоустройство территории.

Реализация проекта планировки территории предусматривается в один этап.

### 3. Проект межевания территории

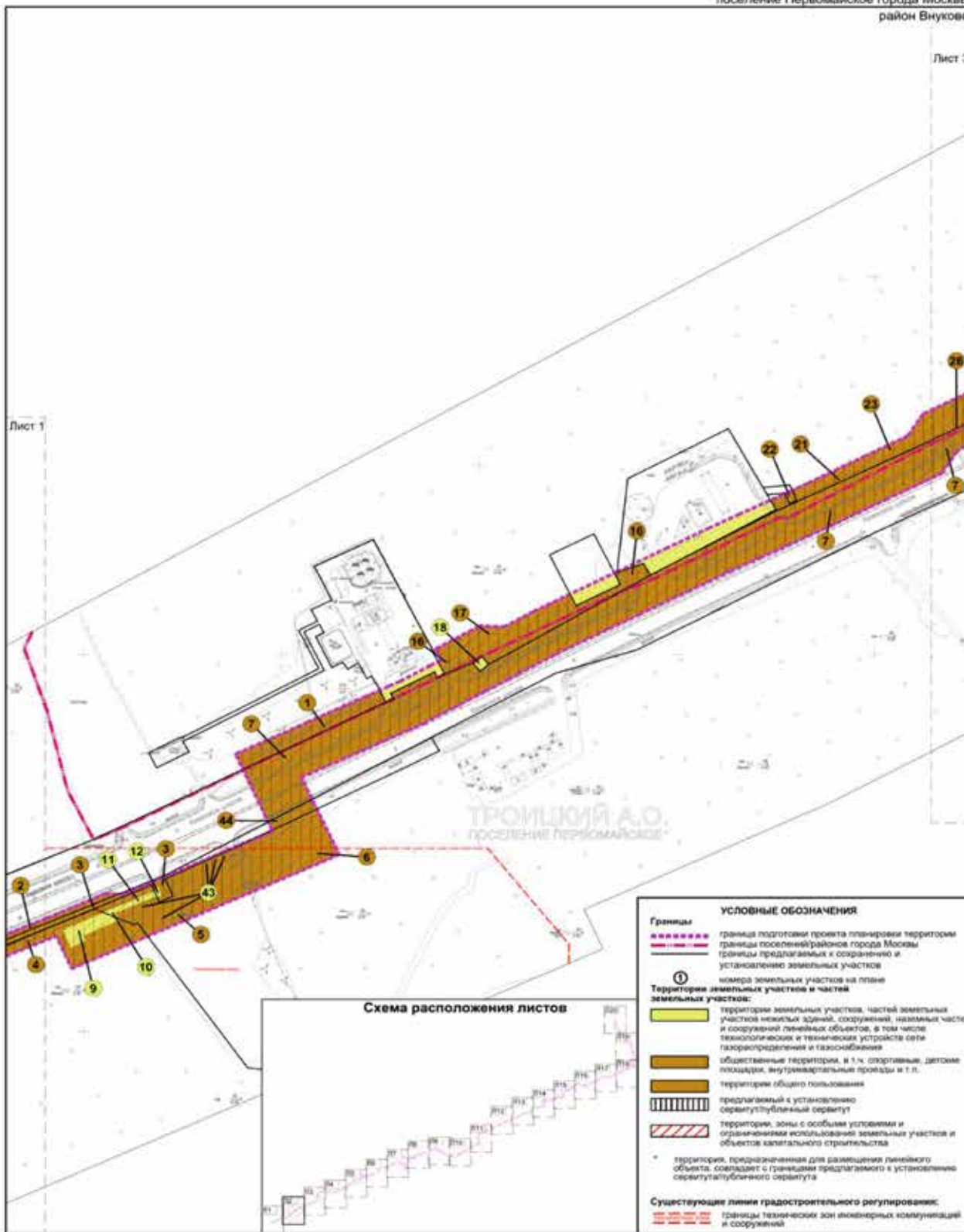
#### 3.1. Графическая часть



Разработано в М1-2000  
Лист 2 из 20  
поселение Московский города Москвы  
поселение Филimonковское города Москвы  
поселение Марушкинское города Москвы  
поселение Первомайское города Москвы

район Внуково

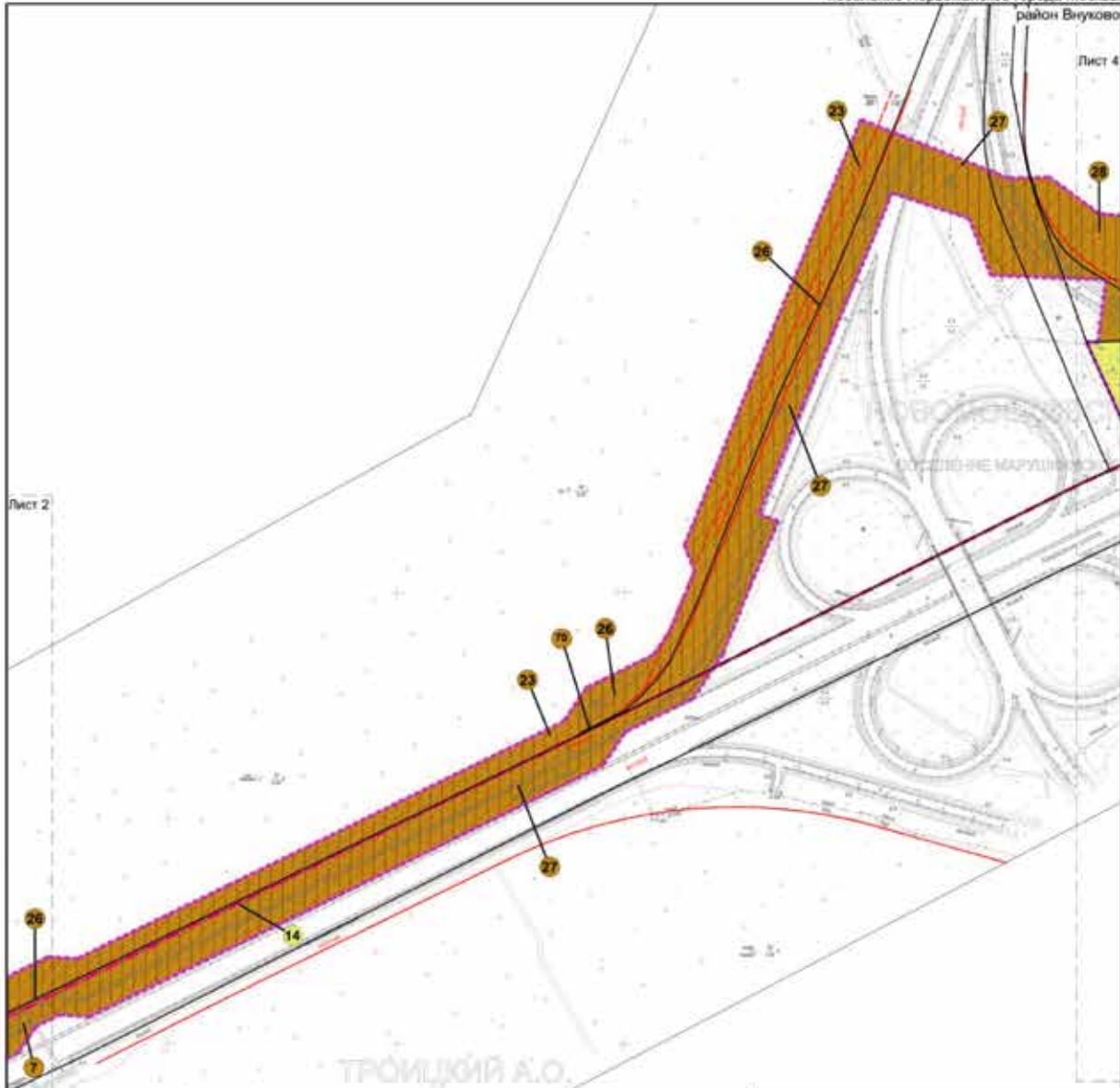
Лист 3



Разработано в М1:2000  
 Лист 3 из 20  
 поселение Московский города Москвы  
 поселение Филimonковское города Москвы  
 поселение Марушкинское города Москвы  
 поселение Первомайское города Москвы

район Внуково

Лист 4



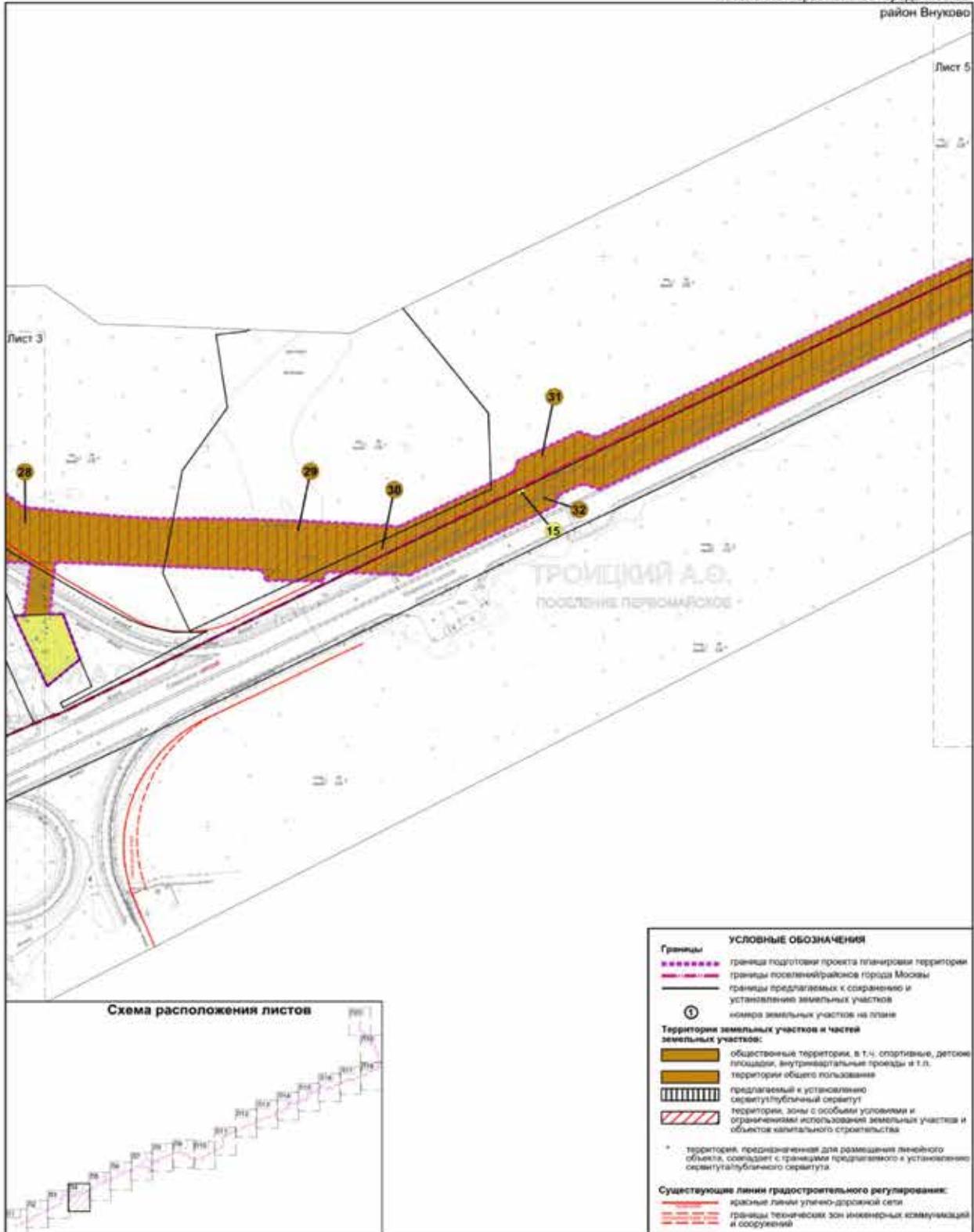
ТРОИЦКИЙ А.О.

Схема расположения листов




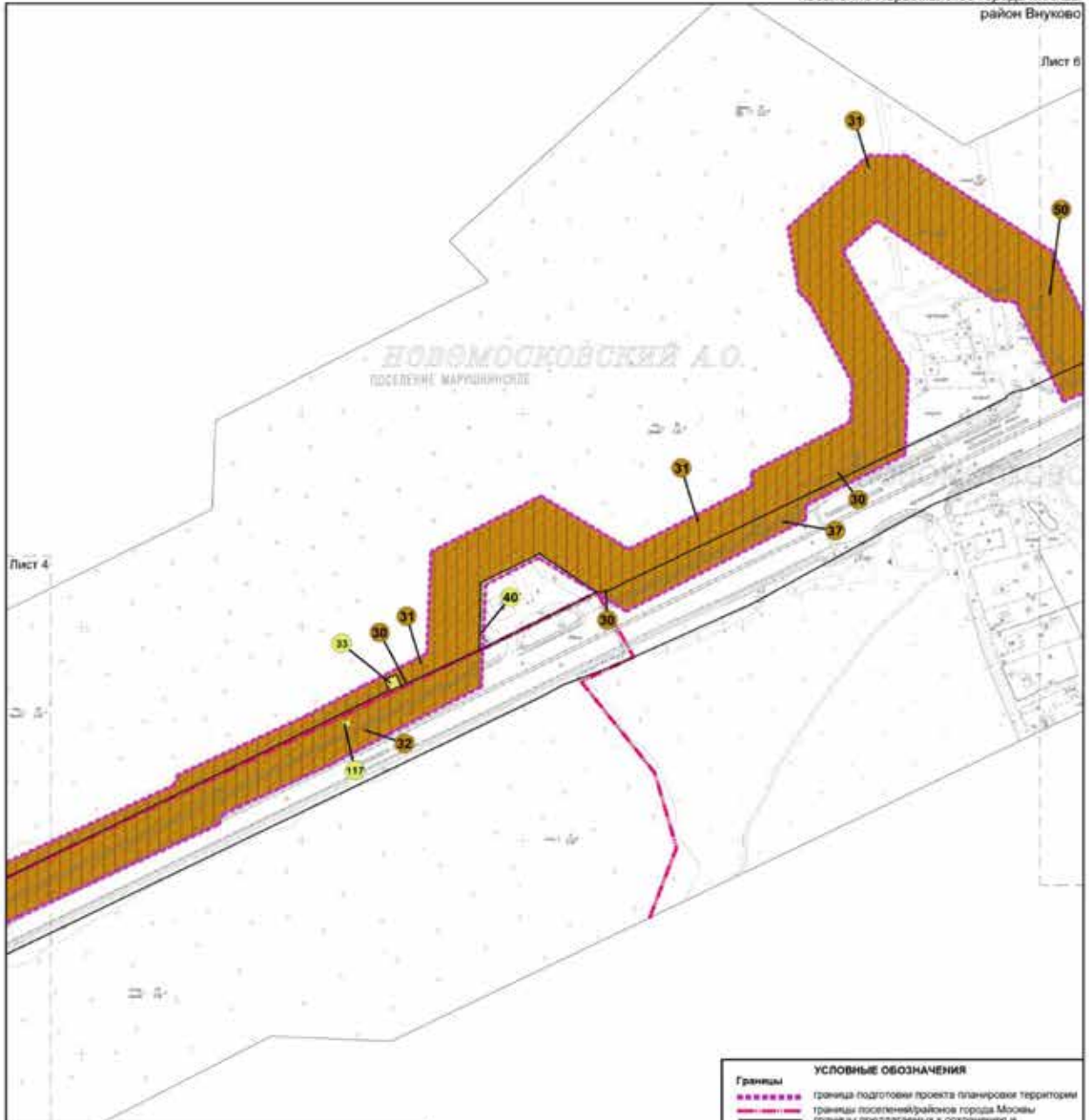
УСЛОВНЫЕ ОБОЗНАЧЕНИЯ	
<b>Границы</b>	
	границы подготовки проекта планировки территории
	границы поселений/районов города Москвы
	границы предлагаемых к сохранению и установленно земельных участков
	номера земельных участков на плане
<b>Территории земельных участков и частей земельных участков:</b>	
	общественные территории, в т.ч. спортивные, детские площадки, внутриквартальные проезды и т.п.
	территории общего пользования
	предлагаемый в установленно озелененный сервитут
	территории, зоны с особыми условиями и ограничениями использования земельных участков и объектов капитального строительства
	территории, предназначенные для размещения линейного объекта, совпадают с границами предлагаемого к установленно сервитуту
<b>Существующие линии градостроительного регулирования:</b>	
	красные линии улично-дорожной сети
	границы технических зон инженерных коммуникаций и сооружений

Разработано в М1:2000  
Лист 4 из 20  
поселение Московский города Москвы  
поселение Филimonковское города Москвы  
поселение Марушкинское города Москвы  
поселение Первомайское города Москвы  
район Внуково



Разработано в М1-2000  
 Лист 5 из 20  
 поселение Московский города Москвы  
 поселение Филемонковское города Москвы  
 поселение Марушкинское города Москвы  
 поселение Первомайское города Москвы  
 район Внуково

Лист 6



УСЛОВНЫЕ ОБОЗНАЧЕНИЯ	
<b>Границы</b>	
	граница подготовки проекта планировки территории
	границы поселений района города Москвы
	границы предлагаемых к сохранению и установлению земельных участков
	номер земельного участка на плане
<b>Территории земельных участков и частей земельных участков:</b>	
	территории земельных участков, частей земельных участков нежилых зданий, сооружений, наземных частей и сооружений линейных объектов, в том числе технологические и технические устройства сетей газораспределения и газоснабжения
	общественные территории, в т.ч. спортивные, детские площадки, внутриквартальные проезды и т.п.
	территории общего пользования
	предлагаемый к установлению сервитут/глубочный сервитут
	территории, зоны с особыми условиями и ограничениями использования земельных участков и объектов капитального строительства
	территории, предназначенная для размещения линейного объекта, совпадает с границей предлагаемого к установлению сервитута/глубочного сервитута

Разработано в М1:2000  
 Лист 6 из 20  
 поселение Московский города Москвы  
 поселение Филimonковское города Москвы  
 поселение Марушиинское города Москвы  
 поселение Первомайское города Москвы  
 район Внуково

Лист 7

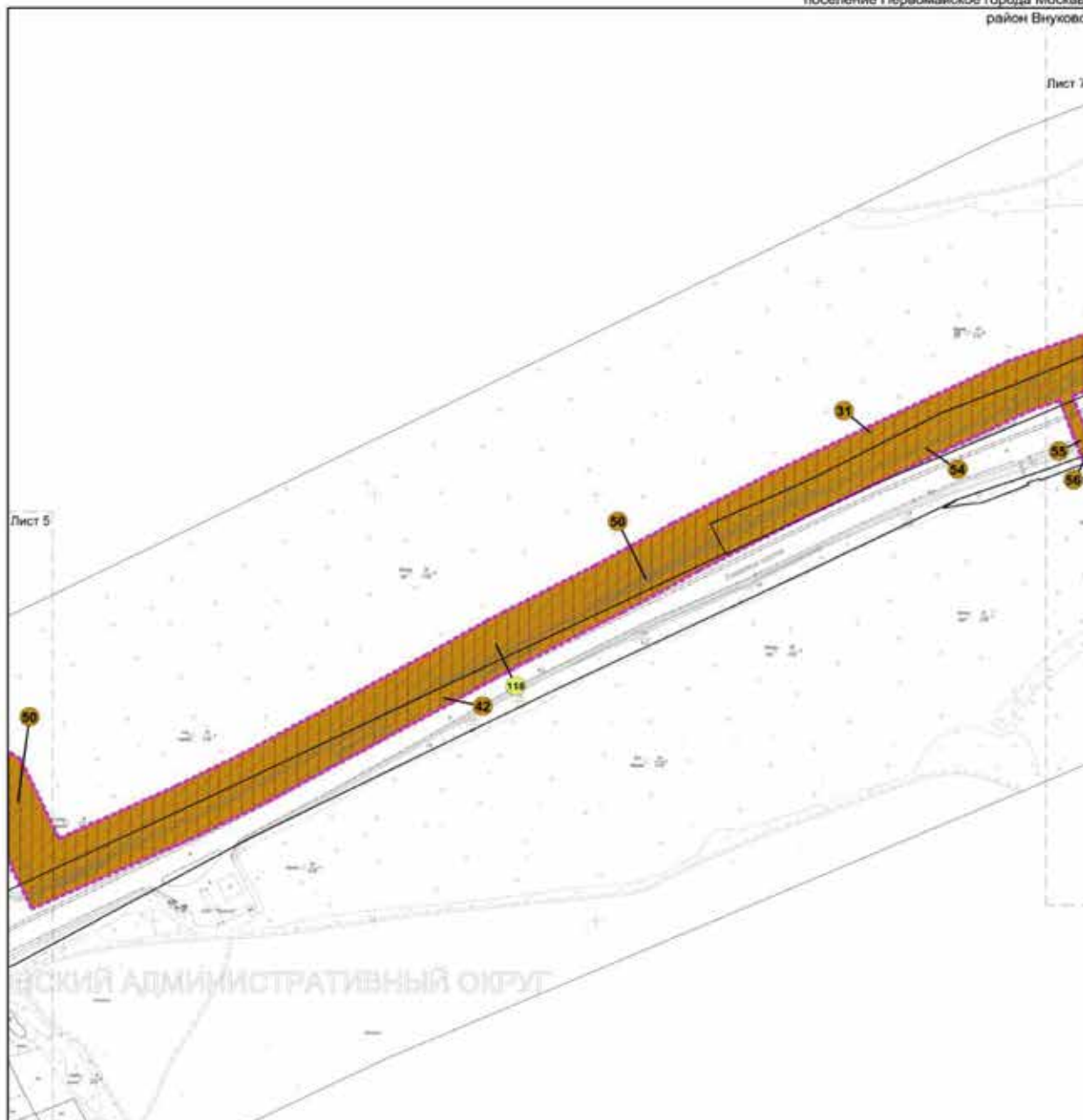



Схема расположения листов


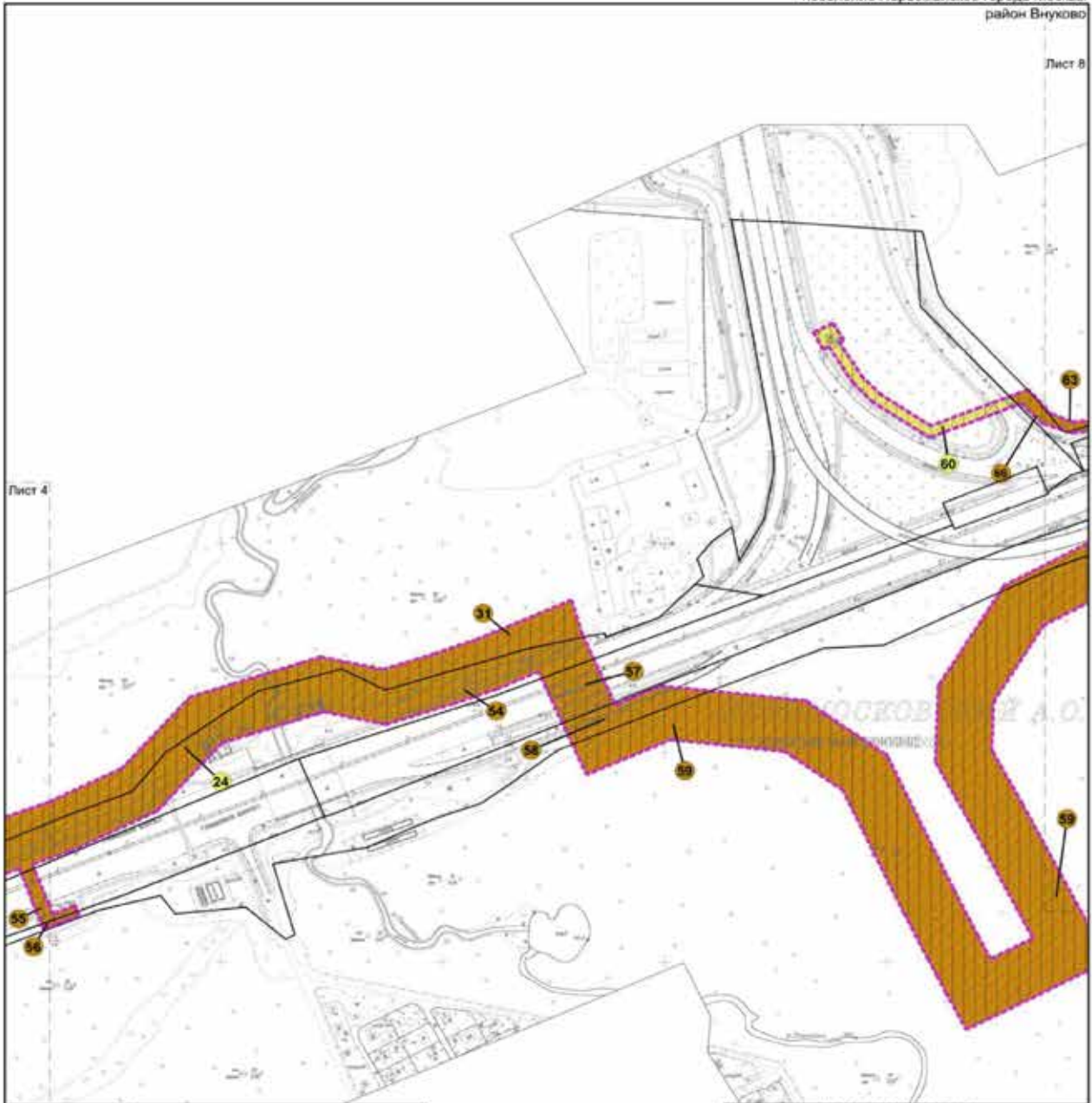


УСЛОВНЫЕ ОБОЗНАЧЕНИЯ	
<b>Границы</b>	<ul style="list-style-type: none"> <li>--- граница подготовки проекта планировки территории</li> <li>— граница предлагаемых к сохранению и установленно земельных участков</li> <li>① номера земельных участков на плане</li> </ul>
<b>Территория земельных участков и частей земельных участков:</b>	<ul style="list-style-type: none"> <li>общественные территории, в т.ч. спортивный, детские площадки, внутриквартальные проезды и т.п.</li> <li>территории общего пользования</li> <li>предлагаемый к установлению сервитутноубульничесервитут</li> <li>территории, зоны с особыми условиями и ограничениями использования земельных участков и объектов капитального строительства</li> <li>* территории, предназначенные для размещения линейного объекта, совпадающей с границами предлагаемого к установлению сервитутноубульничесервитута</li> </ul>

Разработано в М1-2000  
 Лист 7 из 20  
 поселение Московский города Москвы  
 поселение Филimonковское города Москвы  
 поселение Марушкинское города Москвы  
 поселение Первомайское города Москвы

район Внуково

Лист 8



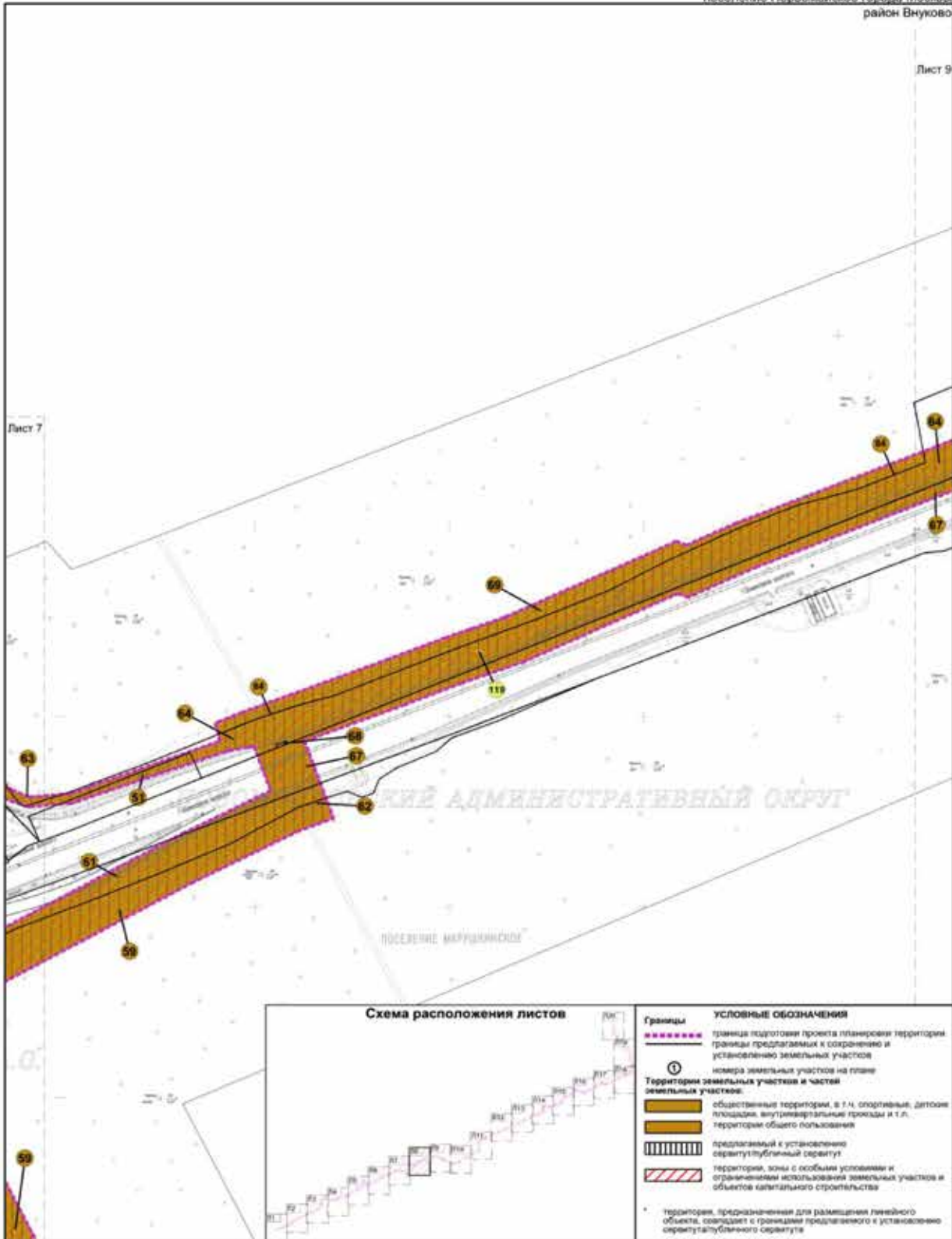
УСЛОВНЫЕ ОБОЗНАЧЕНИЯ	
<b>Границы</b>	<ul style="list-style-type: none"> <li>----- граница подготовки проекта планировки территории</li> <li>----- границы предлагаемых к сохранению и установлению земельных участков</li> <li>----- номера земельных участков на плане</li> </ul>
<b>Территории земельных участков и частей земельных участков:</b>	<ul style="list-style-type: none"> <li>общественные территории, в т.ч. спортивные, детские площадки, внутриквартальные проезды и т.д.</li> <li>территории общего пользования</li> <li>предлагемый к установлению сервитута/публичный сервитут</li> <li>территории, зоны с особыми условиями и ограничениями использования земельных участков и объектов капитального строительства</li> </ul>
	<ul style="list-style-type: none"> <li>* территории, предназначенные для размещения линейного объекта, совпадают с границами предлагаемого к установлению сервитута/публичного сервитута</li> </ul>

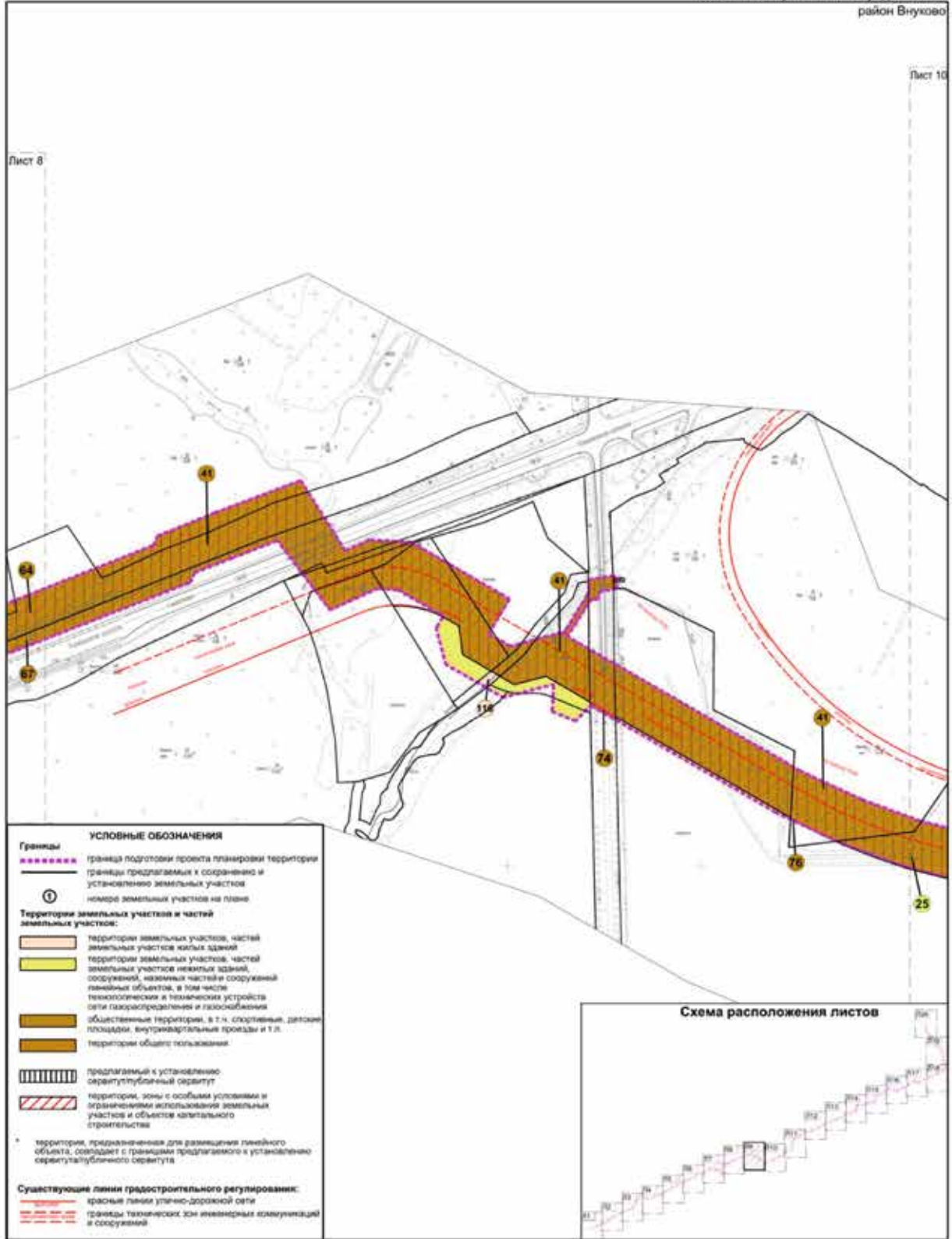


Разработано в М1.2000  
 Лист 8 из 20  
 поселение Московский города Москвы  
 поселение Филимонковское города Москвы  
 поселение Марушиновское города Москвы  
 поселение Переславское города Москвы

район Внуково

Лист 9



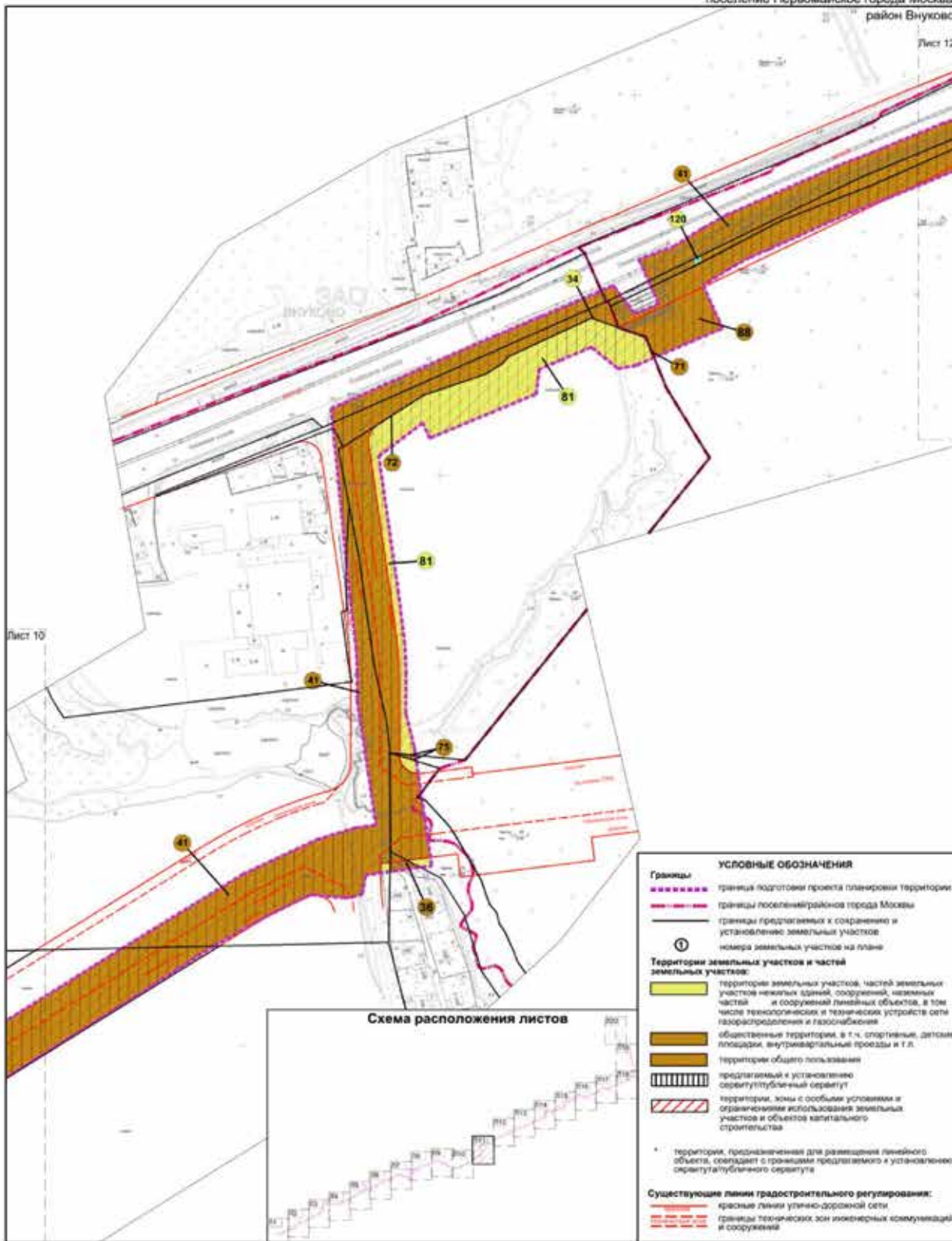




Разработано в М1:2000  
 Лист 11 из 20  
 поселение Московский города Москвы  
 поселение Филimonковское города Москвы  
 поселение Марушкинское города Москвы  
 поселение Первомайское города Москвы

район Внуково

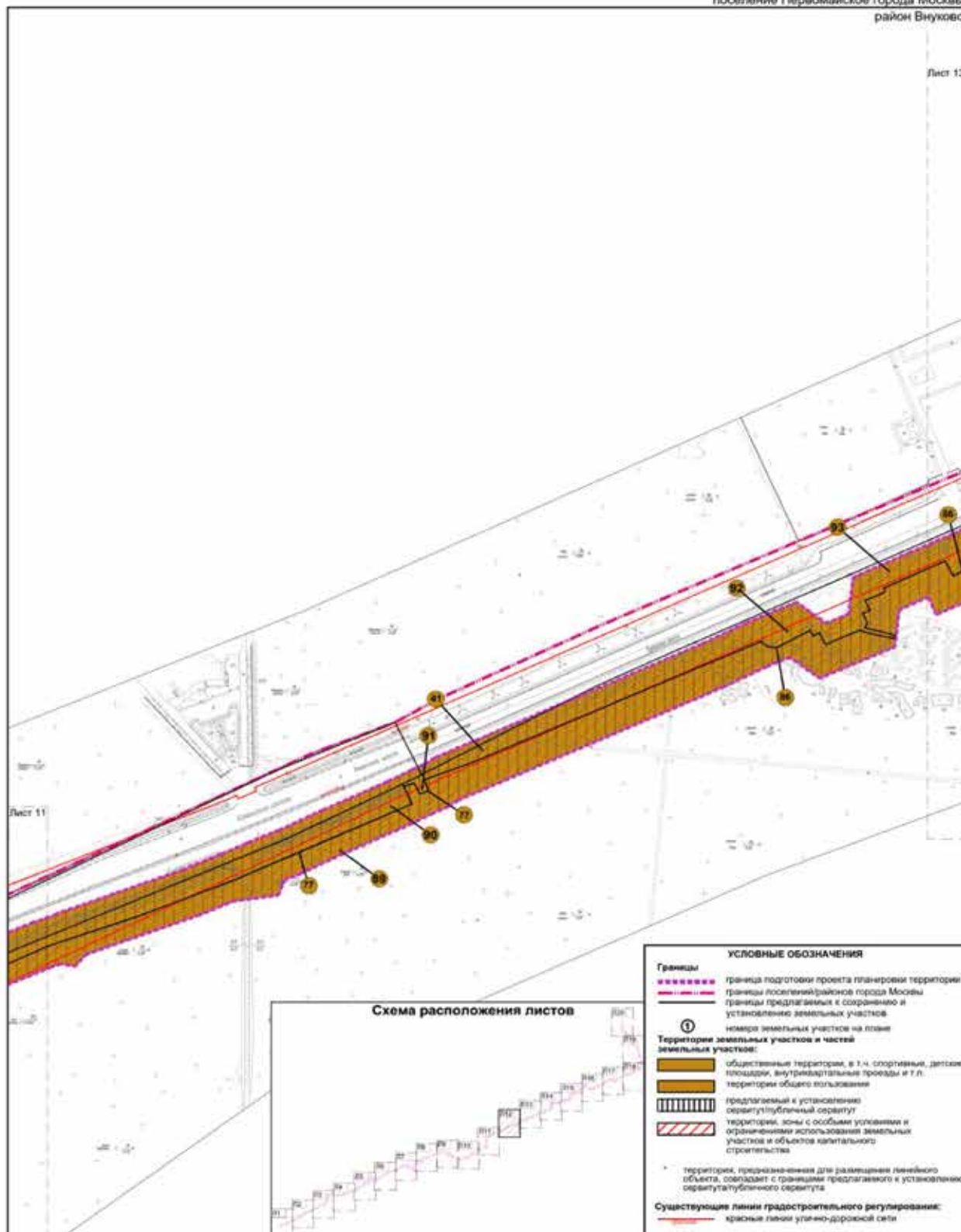
Лист 12



Разработано в М1:2000  
 Лист 12 из 20  
 поселение Московский города Москвы  
 поселение Филimonковское города Москвы  
 поселение Марушкинское города Москвы  
 поселение Первомайское города Москвы

район Внуково

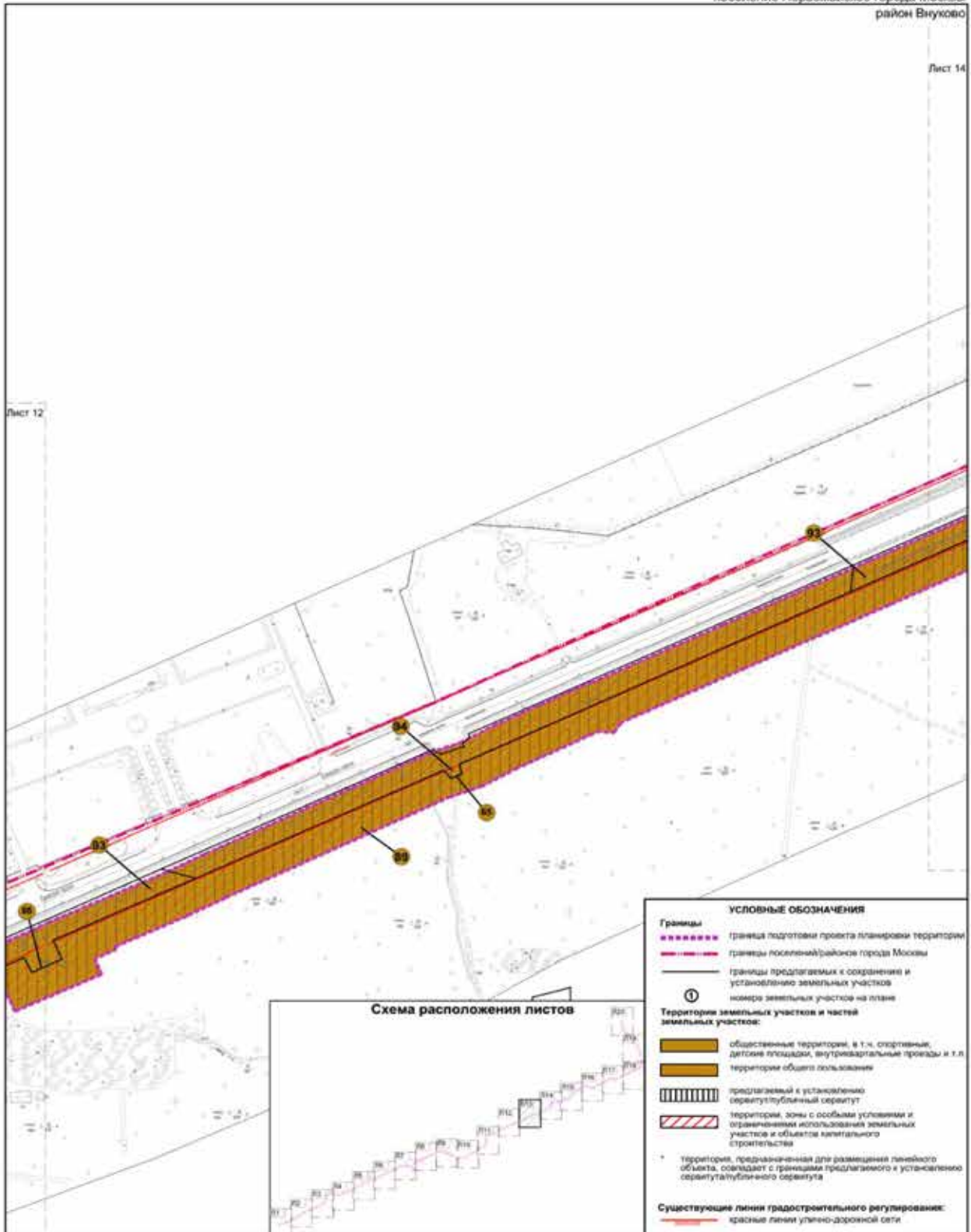
Лист 13



Разработано в М1:2000  
 Лист 13 из 20  
 поселение Московский города Москвы  
 поселение Фиглимонковское города Москвы  
 поселение Марушкинское города Москвы  
 поселение Первомайское города Москвы

район Внуково

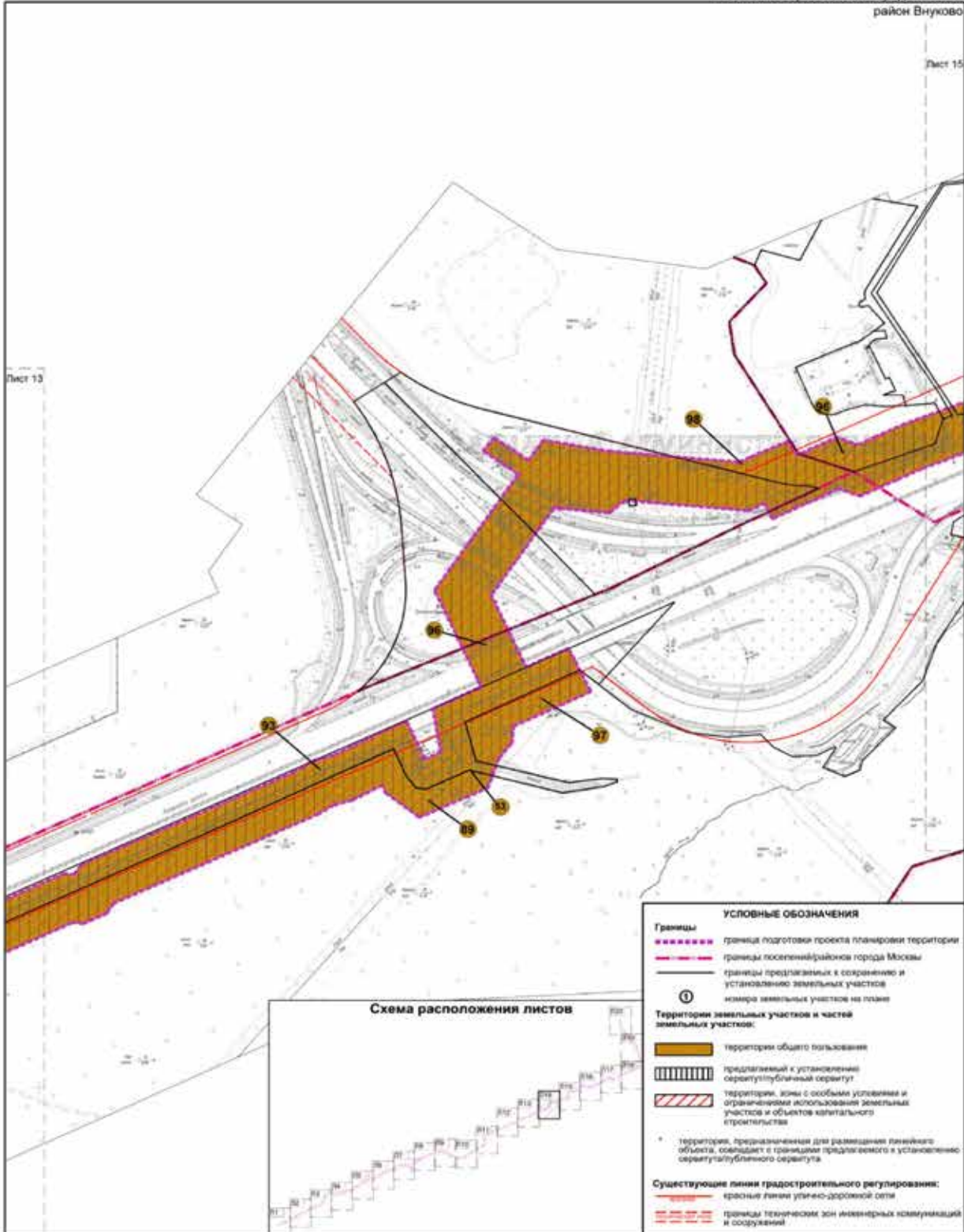
Лист 14



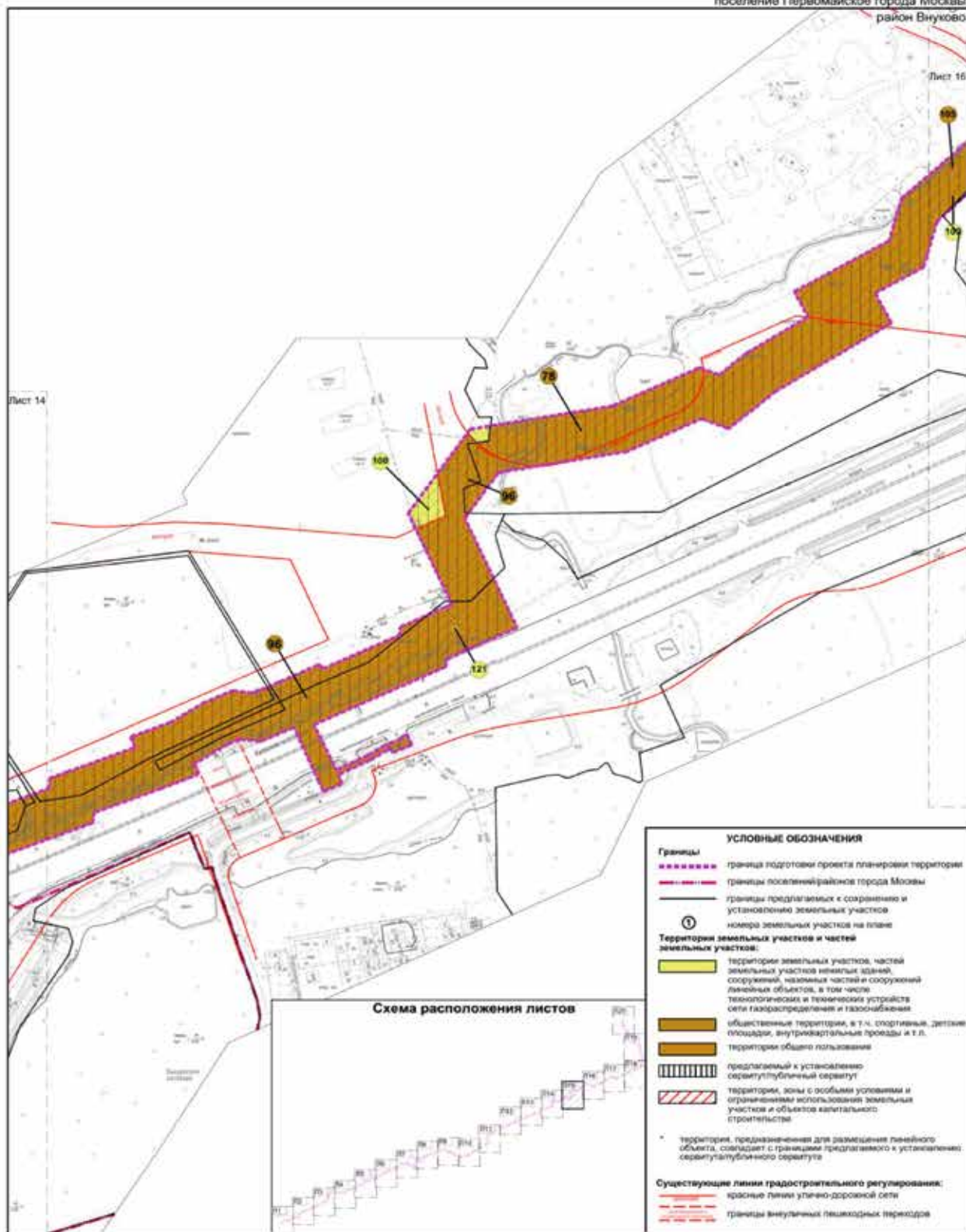
Разработано в М1:2000  
 Лист 14 из 20  
 поселение Московский города Москвы  
 поселение Филимонковское города Москвы  
 поселение Марушкинское города Москвы  
 поселение Первомайское города Москвы

район Внуково

Лист 15



Разработано в М1:2000  
 Лист 15 из 20  
 поселение Московский города Москвы  
 поселение Филимонковское города Москвы  
 поселение Марушкинское города Москвы  
 поселение Первомайское города Москвы  
 район Внуково

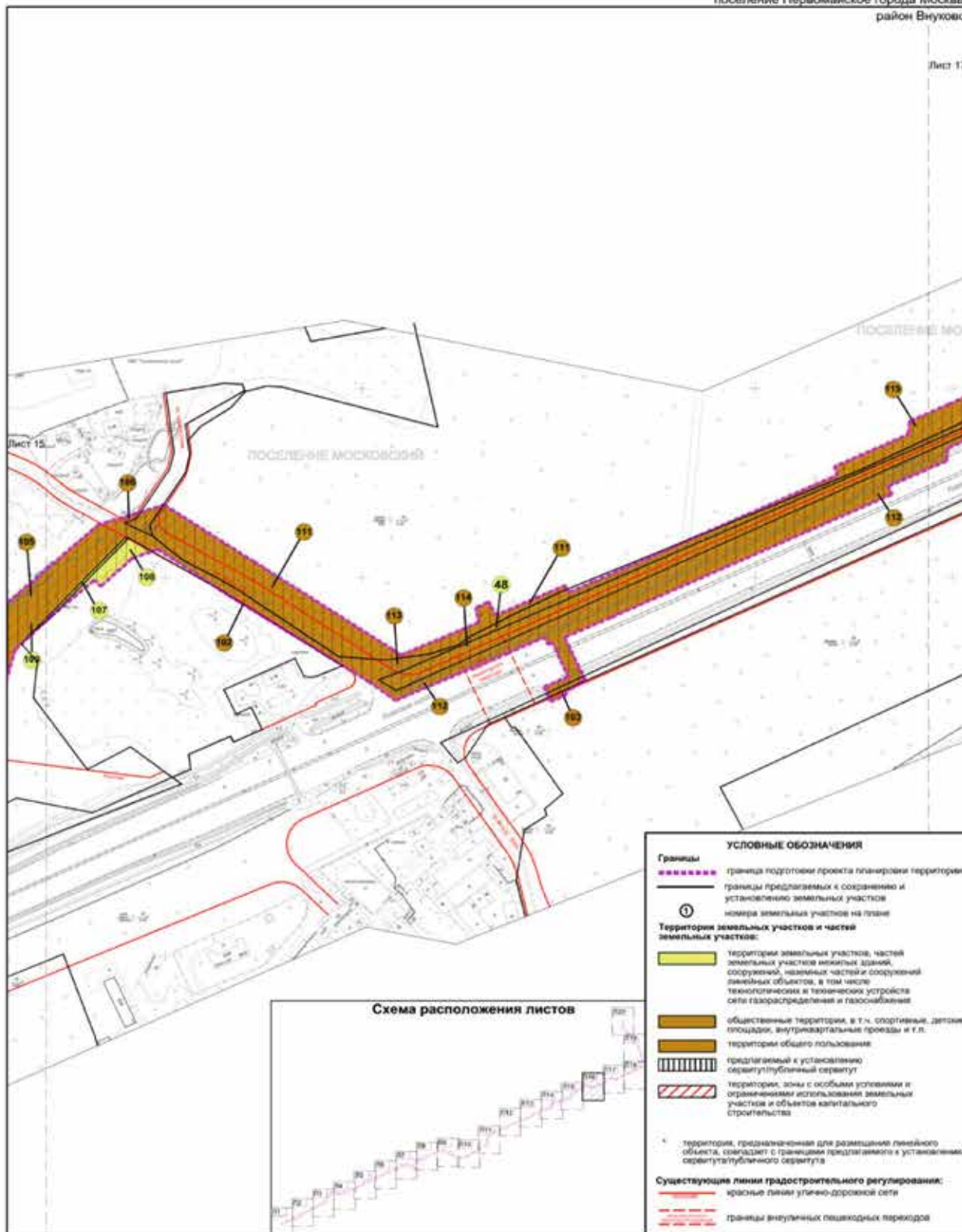


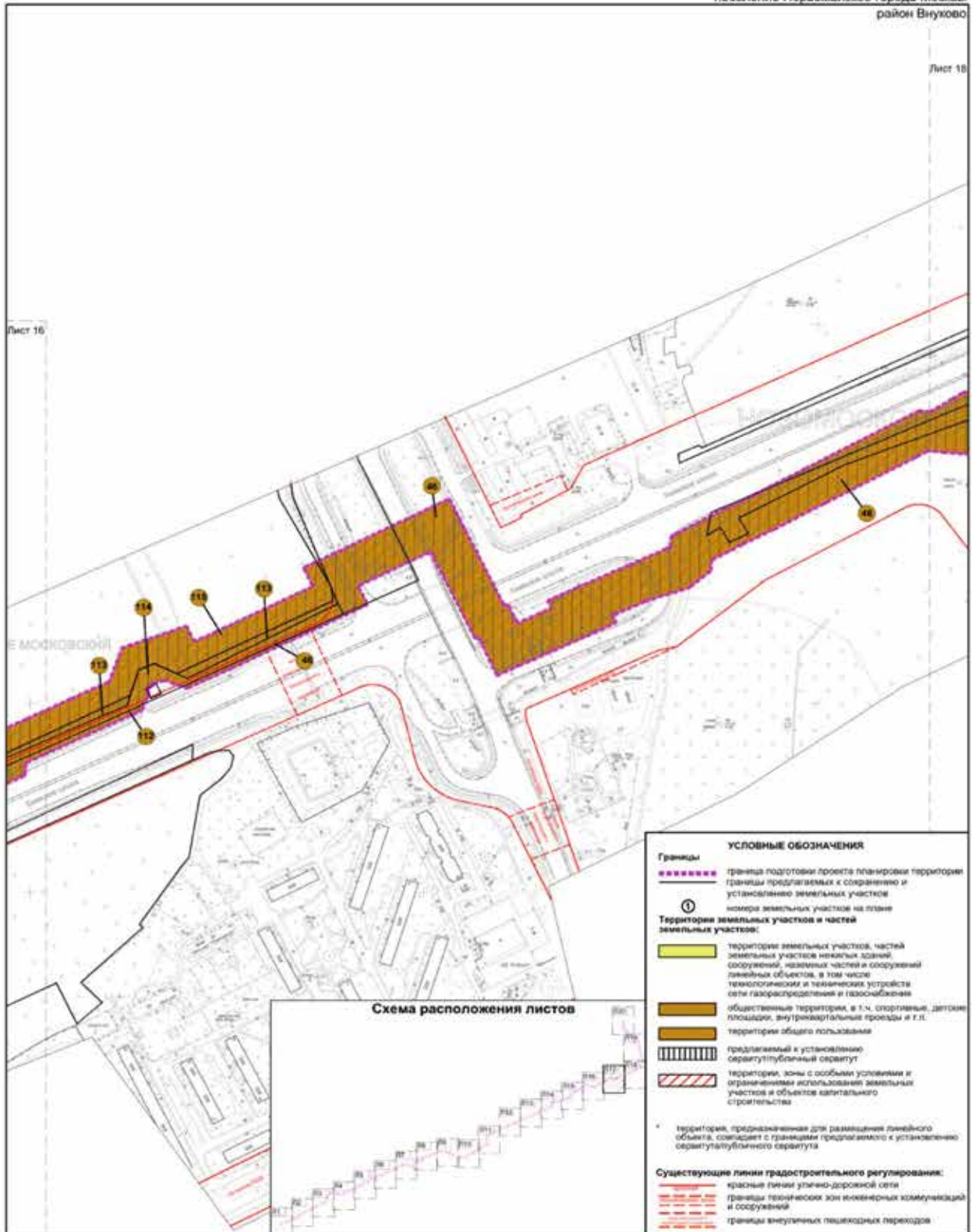


Разработано в М1:2000  
 Лист 16 из 20  
 поселение Московский города Москвы  
 поселение Филimonковское города Москвы  
 поселение Марушкинское города Москвы  
 поселение Первомайское города Москвы

район Внуково

Лист 17

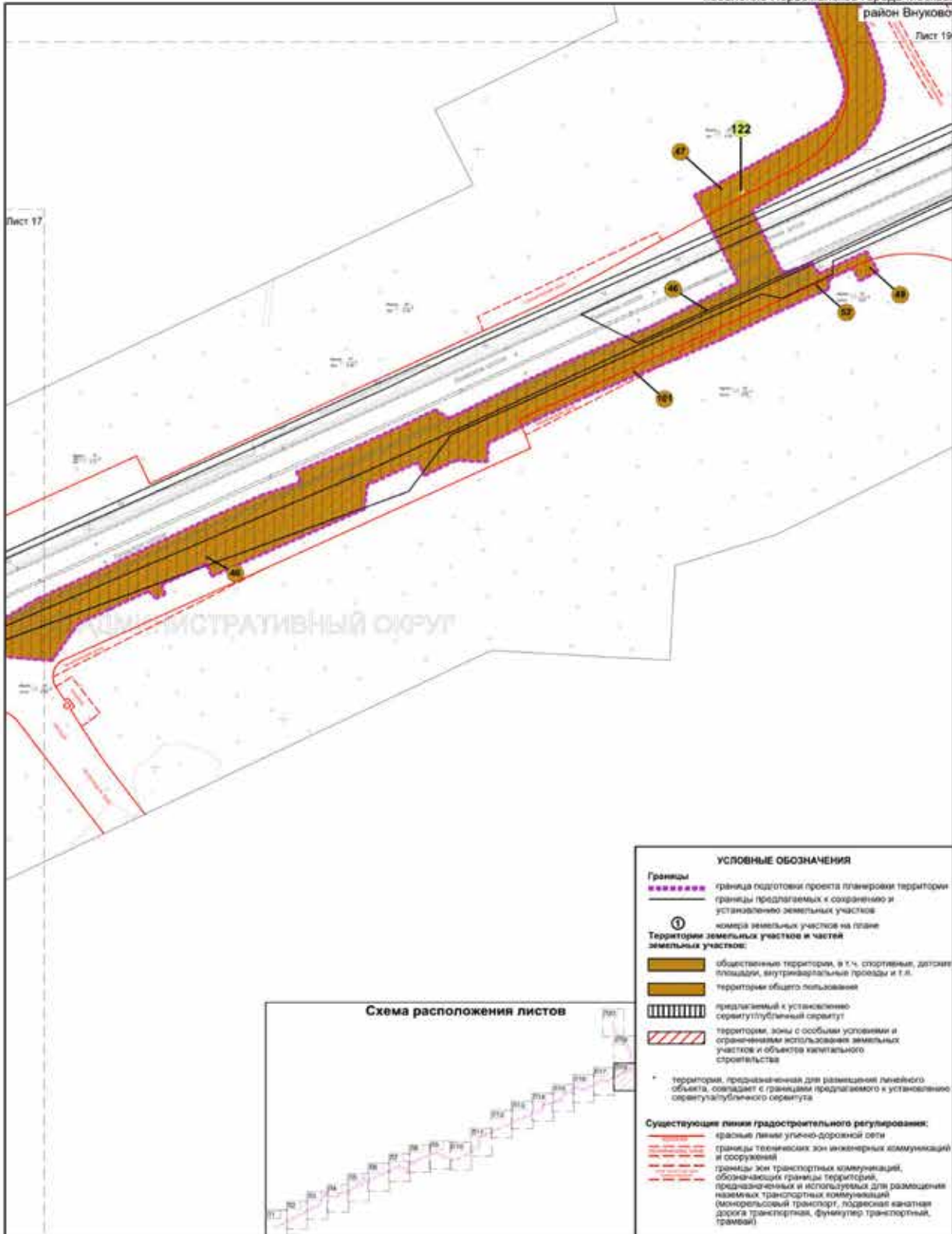


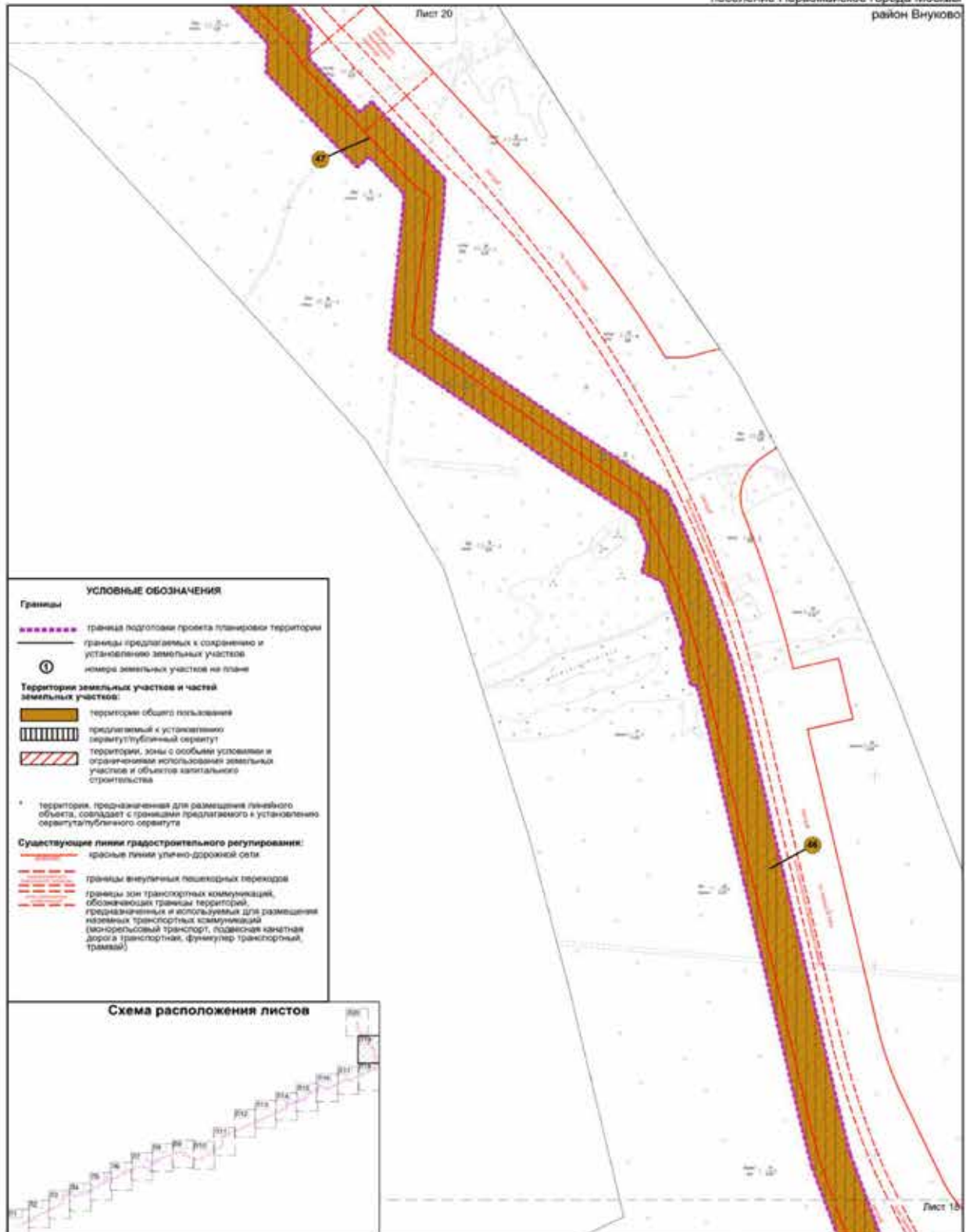


Разработано в М1:2000  
 Лист 18 из 20  
 поселение Московский города Москвы  
 поселение Филimonковское города Москвы  
 поселение Марушиновское города Москвы  
 поселение Первомайское города Москвы

район Внуково


Лист 19





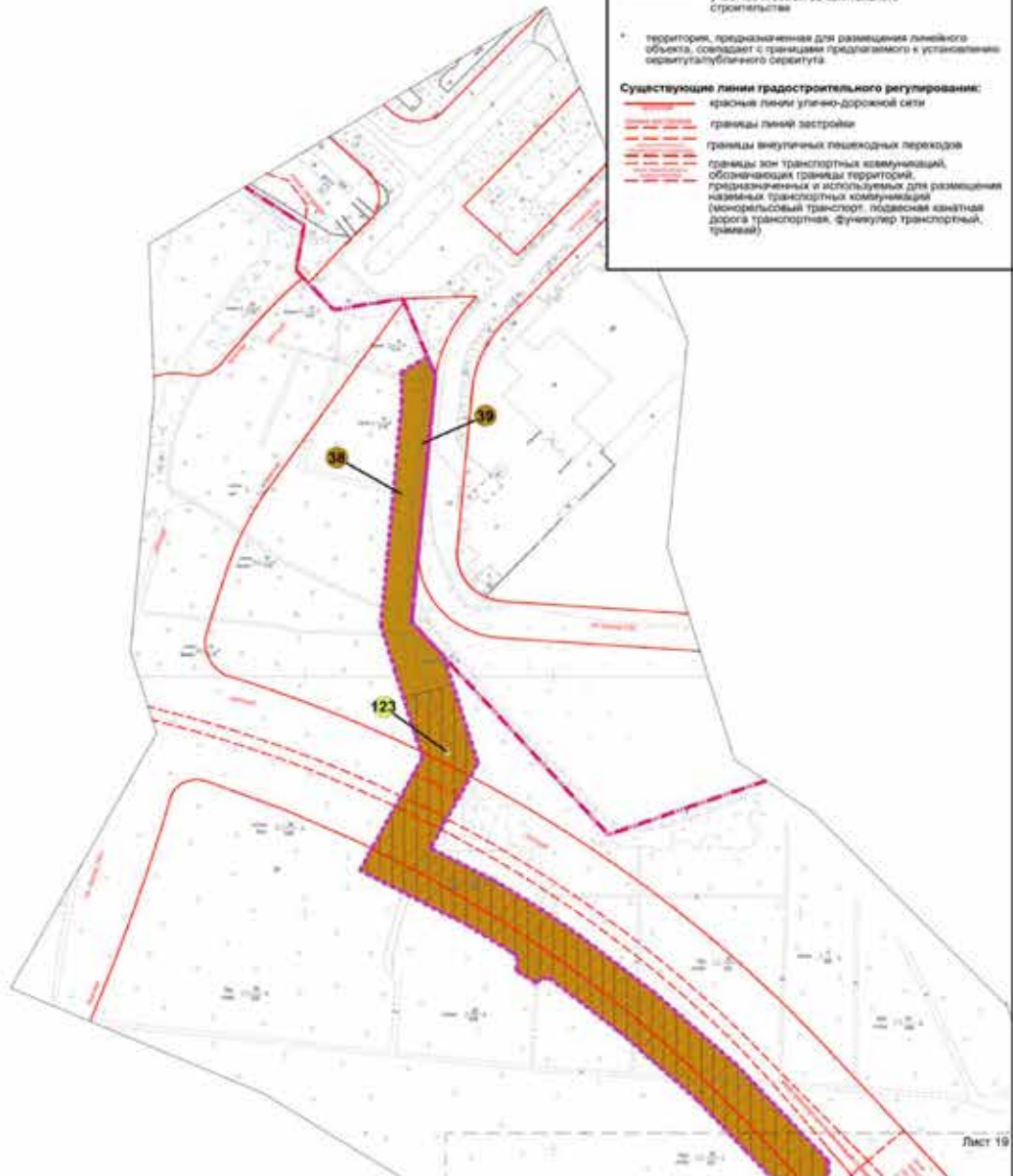
Разработано в М1:2000  
 Лист 20 из 20  
 поселение Московский город Москвы  
 поселение Филimonковское города Москвы  
 поселение Марушкинское города Москвы  
 поселение Первомайское города Москвы  
 район Внуково

Схема расположения листов



**УСЛОВНЫЕ ОБОЗНАЧЕНИЯ**

- Границы**
- границы подготовки проекта планировки территории
  - границы поселений/районов города Москвы
  - границы предлагаемых к сохранению и установлению земельных участков
  - ① номера земельных участков на плане
- Территории земельных участков и частей земельных участков:**
- территории земельных участков, частей земельных участков нежилых зданий, сооружений, отдельных частей и сооружений земельных объектов, в том числе технологических и технических устройств сети газораспределения и газонаблюдения
  - территории общего пользования
  - предложений к установлению сервитута/публичного сервитута
  - территории, зоны с особыми условиями и ограничениями использования земельных участков и объема работ капитального строительства
- \* территории, предназначенные для размещения линейного объекта, совпадают с границами предлагаемого к установлению сервитута/публичного сервитута.
- Существующие линии градостроительного регулирования:**
- красные линии улично-дорожной сети
  - границы линий застройки
  - границы внутренних пешеходных переходов
  - границы зон транспортных коммуникаций, обозначенных границами территорий, предназначенных и используемых для размещения наземных транспортных коммуникаций (монорельсовый транспорт, подвешенная линия дороги транспортная, фуникулер транспортный, троллей)



### 3.2. Пояснительная записка

#### 3.2.1. Перечень образуемых земельных участков к чертежу межевания территории

Проектом межевания территории не предусматривается образование земельных участков.

#### Перечень кадастровых номеров земельных участков, на которых линейный объект может быть размещен на условиях сервитута/ публичного сервитута

№ участка на чертеже	Кадастровый номер земельного участка	Адрес (местоположение земельного участка)	Площадь земельного участка (га)	Сервитут/публичный сервитут (га)
1	2	3	4	5
1	Земли государственной собственности, которые не разграничены	город Москва, поселение Первомайское	0,259	Предлагаемый к установлению сервитут/публичный сервитут – 0,259
2	Часть земельного участка с кадастровым номером 77:18:0000000:37427	город Москва, полоса отвода автодороги Москва-Киев «Украина»	0,375	Предлагаемый к установлению сервитут/публичный сервитут – 0,375
3	Часть земельного участка с кадастровым номером 50:26:0180215:7	город Москва, Наро-Фоминский лесхоз, 39 квартал Алабинского лесничества	0,467	Предлагаемый к установлению сервитут/публичный сервитут – 0,467
4	Часть земельного участка с кадастровым номером 77:18:0000000:33822	город Москва, поселок Первомайское, между автодорогой М-3 и деревней Настасьино	0,594	Предлагаемый к установлению сервитут/публичный сервитут – 0,594
5	Земли государственной собственности, которые не разграничены	город Москва, поселение Первомайское, 41-й км Киевского шоссе	0,722	Предлагаемый к установлению сервитут/публичный сервитут – 0,722
6	Часть земельного участка с кадастровым номером 77:00:0000000:67543	город Москва, поселение Марушкинское, поселение Первомайское	0,347	Предлагаемый к установлению сервитут/публичный сервитут – 0,347
7	Часть земельного участка с кадастровым номером 77:18:0000000:37427	город Москва, полоса отвода автодороги Москва-Киев «Украина»	2,878	Предлагаемый к установлению сервитут/публичный сервитут – 2,878
9	Часть земельного участка с кадастровым номером 77:18:0000000:33822	город Москва, поселок Первомайское, между автодорогой М-3 и деревней Настасьино	0,081	Предлагаемый к установлению сервитут/публичный сервитут – 0,081; техническая охранная зона инженерных коммуникаций и сооружений – 0,081
10	Земли государственной собственности, которые не разграничены	город Москва, поселение Первомайское, 41-й км Киевского шоссе	0,006	Предлагаемый к установлению сервитут/публичный сервитут – 0,006

№ участка на чертеже	Кадастровый номер земельного участка	Адрес (местоположение земельного участка)	Площадь земельного участка (га)	Сервитут/публичный сервитут (га)
1	2	3	4	5
11	Земли государственной собственности, которые не разграничены	город Москва, поселение Первомайское, 41-й км Киевского шоссе	0,025	Предлагаемый к установлению сервитут/публичный сервитут – 0,025
12	Часть земельного участка с кадастровым номером 50:26:0180215:7	город Москва, Наро-Фоминский лесхоз, 39 квартал Алабинского лесничества	0,004	Предлагаемый к установлению сервитут/публичный сервитут – 0,004
14	Часть земельного участка с кадастровым номером 77:18:0000000:37427	город Москва, полоса отвода автодороги Москва-Киев «Украина»	0,001	Предлагаемый к установлению сервитут/публичный сервитут – 0,001
15	Часть земельного участка с кадастровым номером 77:18:0000000:37427	город Москва, поселение Первомайское, 41-й км Киевского шоссе	0,001	Предлагаемый к установлению сервитут/публичный сервитут – 0,001
16	Земли государственной собственности, которые не разграничены	город Москва, 41 км. + 300 м. Киевского шоссе	0,236	Предлагаемый к установлению сервитут/публичный сервитут – 0,236
17	Часть земельного участка с кадастровым номером 77:00:0000000:67543	город Москва, поселение Марушкинское, поселение Первомайское	0,292	Предлагаемый к установлению сервитут/публичный сервитут – 0,292
18	Часть земельного участка с кадастровым номером 50:26:0170712:2	город Москва, 41 км. + 300 м. Киевского шоссе	0,013	Предлагаемый к установлению сервитут/публичный сервитут – 0,013
21	Земли государственной собственности, которые не разграничены	город Москва, 41 км. + 300 м. Киевского шоссе	0,069	Предлагаемый к установлению сервитут/публичный сервитут – 0,069
22	Часть земельного участка с кадастровым номером 50:26:0170712:6	город Москва, Наро-Фоминский филиал лесничества Алабинского участкового лесничества, квартал 34	0,009	Предлагаемый к установлению сервитут/публичный сервитут – 0,009
23	Часть земельного участка с кадастровым номером 77:00:0000000:67543	город Москва, поселение Марушкинское, поселение Первомайское	2,479	Предлагаемый к установлению сервитут/публичный сервитут – 2,479
24	Часть земельного участка с кадастровым номером 50:26:0171003:61	город Москва, поселение Марушкинское, ФГУ «Наро-Фоминский лесхоз», Алабинское лесничество, квартал 31, 41, 42, 43, 44, 45, 46, 47	0,0006	Предлагаемый к установлению сервитут/публичный сервитут – 0,0006
25	Часть земельного участка с кадастровым номером 77:18:0000000:37906	город Москва, поселение Марушкинское, деревня Большое Покровское, участок 1	0,0002	Предлагаемый к установлению сервитут/публичный сервитут – 0,0002

№ участка на чертеже	Кадастровый номер земельного участка	Адрес (местоположение земельного участка)	Площадь земельного участка (га)	Сервитут/публичный сервитут (га)
1	2	3	4	5
26	Земли государственной собственности, которые не разграничены	город Москва, поселение Первомайское, 41-й км Киевского шоссе	0,260	Предлагаемый к установлению сервитут/публичный сервитут – 0,260
27	Части земельных участков с кадастровыми номерами 77:18:0000000:37427 50:26:0170715:1 50:26:0170805:9 77:00:0000000:67543	город Москва, Киевское шоссе	4,465	Предлагаемый к установлению сервитут/публичный сервитут – 4,465
28	Часть земельного участка с кадастровым номером 77:00:0000000:67543	город Москва, поселение Марушкинское, поселение Первомайское	1,009	Предлагаемый к установлению сервитут/публичный сервитут – 1,009
29	Часть земельного участка с кадастровым номером 50:26:0170805:4	город Москва, Москворецкое лесничество, Алабинское участковое лесничество, квартал 29, выдел 38	1,131	Предлагаемый к установлению сервитут/публичный сервитут – 1,131
30	Земли государственной собственности, которые не разграничены	город Москва, Киевское шоссе	1,520	Предлагаемый к установлению сервитут/публичный сервитут – 1,520
31	Часть земельного участка с кадастровым номером 77:00:0000000:67543	город Москва, поселение Марушкинское, поселение Первомайское	7,697	Предлагаемый к установлению сервитут/публичный сервитут – 7,697
32	Часть земельного участка с кадастровым номером 77:18:0000000:37427	город Москва, полоса отвода автодороги Москва-Киев «Украина»	3,970	Предлагаемый к установлению сервитут/публичный сервитут – 3,970
33	Часть земельного участка с кадастровым номером 50:26:0190101:2	город Москва, 38 км. + 155 м. Киевского шоссе	0,013	Предлагаемый к установлению сервитут/публичный сервитут – 0,013
34	Часть земельного участка с кадастровым номером 50:26:0190305:94	город Москва, поселение Марушкинское	0,001	Предлагаемый к установлению сервитут/публичный сервитут – 0,001
35	Земли государственной собственности, которые не разграничены	город Москва, поселение Первомайское	0,229	Предлагаемый к установлению сервитут/публичный сервитут – 0,229
36	Земли государственной собственности, которые не разграничены	город Москва, поселение Марушкинское, СНТ «Анино-2»	0,023	Предлагаемый к установлению сервитут/публичный сервитут – 0,023
37	Часть земельного участка с кадастровым номером 77:18:0000000:37427	город Москва, полоса отвода автодороги Москва-Киев «Украина»	0,514	Предлагаемый к установлению сервитут/публичный сервитут – 0,514



№ участка на чертеже	Кадастровый номер земельного участка	Адрес (местоположение земельного участка)	Площадь земельного участка (га)	Сервитут/публичный сервитут (га)
1	2	3	4	5
38	Часть земельного участка с кадастровым номером 77:17:0000000:3429	город Москва, поселение Московский	0,837	Предлагаемый к установлению сервитут/публичный сервитут – 0,837
39	Земли государственной собственности, которые не разграничены	город Москва, вблизи деревни Орлово	0,201	Предлагаемый к установлению сервитут/публичный сервитут – 1,377
40	Часть земельного участка с кадастровым номером 50:26:0170806:5	город Москва, поселение Марушкинское, Киевское шоссе, 37-й км, владение 2, строение 1	0,054	Предлагаемый к установлению сервитут/публичный сервитут – 0,054
41	Части земельных участков с кадастровыми номерами 77:18:0000000:37869 77:18:0190312:13 77:18:0190311:3 77:18:0000000:37906 50:26:0190310:3 50:26:0190305:108 50:26:0190305:107 77:18:0190312 77:18:0190312:25 50:26:0190312:3 77:18:0190312:5 50:26:0190305:107 50:26:0171013 77:18:0000000:37426 77:00:0000000:67543	город Москва, поселение Филимонковское, поселение Марушкинское	19,422	Предлагаемый к установлению сервитут/публичный сервитут – 19,422
42	Земли государственной собственности, которые не разграничены	город Москва, Киевское шоссе	1,333	Предлагаемый к установлению сервитут/публичный сервитут – 1,333
43	Часть земельного участка с кадастровым номером 77:18:0000000:37887	Москва, поселение Первомайское	0,002	Предлагаемый к установлению сервитут/публичный сервитут – 0,002
44	Часть земельного участка с кадастровым номером 50:26:0180215:7	город Москва, Наро-Фоминский лесхоз, 39 квартал Алабинского лесничества	0,053	Предлагаемый к установлению сервитут/публичный сервитут – 0,053
46	Части земельных участков с кадастровыми номерами 50:21:0100309:367 50:21:0100309:368 77:17:0000000:3985 50:21:0110205:421 77:17:0000000:9671 50:21:0110504:379 77:17:0000000:3429 50:21:0110114:92	город Москва, поселение Московский	13,683	Предлагаемый к установлению сервитут/публичный сервитут – 13,683

№ участка на чертеже	Кадастровый номер земельного участка	Адрес (местоположение земельного участка)	Площадь земельного участка (га)	Сервитут/публичный сервитут (га)
1	2	3	4	5
47	Часть земельного участка с кадастровым номером 77:17:0000000:3429	город Москва, поселение Московский	3,766	Предлагаемый к установлению сервитут/публичный сервитут – 3,766
48	Земли государственной собственности, которые не разграничены	город Москва, квартал 40 Ульяновского участкового лесничества Экспериментального Москворецкого лесопарка	0,0004	Предлагаемый к установлению сервитут/публичный сервитут – 0,0004
49	Часть земельного участка с кадастровым номером 77:17:0000000:3985	город Москва, поселение Московский	0,036	Предлагаемый к установлению сервитут/публичный сервитут – 0,036
50	Земли государственной собственности, которые не разграничены	город Москва, поселение Марушкинское, вблизи деревни Соколово	1,377	Предлагаемый к установлению сервитут/публичный сервитут – 2,630
51	Земли государственной собственности, которые не разграничены	город Москва, поселение Марушкинское, вблизи деревни Соколово	0,098	Предлагаемый к установлению сервитут/публичный сервитут – 0,098
52	Земли государственной собственности, которые не разграничены	город Москва, поселение Московский	0,015	Предлагаемый к установлению сервитут/публичный сервитут – 0,015
53	Земли государственной собственности, которые не разграничены	город Москва, квартал 4,6 Валуевского участкового лесничества Экспериментального Москворецкого лесопарка	0,004	Предлагаемый к установлению сервитут/публичный сервитут – 0,004
54	Часть земельного участка с кадастровым номером 50:26:0171003:61	город Москва, поселение Марушкинское, ФГУ «Наро-Фоминский лесхоз», Алабинское лесничество, квартал 31, 41, 42, 43, 44, 45, 46, 47	2,788	Предлагаемый к установлению сервитут/публичный сервитут – 2,788
55	Часть земельного участка с кадастровым номером 77:18:0000000:37427	город Москва, полоса отвода автодороги Москва-Киев «Украина»	0,077	Предлагаемый к установлению сервитут/публичный сервитут – 0,077
56	Часть земельного участка с кадастровым номером 50:26:0190313:7	город Москва, поселение Марушкинское, ФГУ «Наро-Фоминский лесхоз», Алабинское лесничество, квартал 31, 41, 42, 43, 44, 45, 46, 47	0,016	Предлагаемый к установлению сервитут/публичный сервитут – 0,016
57	Часть земельного участка с кадастровым номером 77:18:0000000:37426	город Москва, полоса отвода автодороги Москва-Киев «Украина»	0,234	Предлагаемый к установлению сервитут/публичный сервитут – 0,234

№ участка на чертеже	Кадастровый номер земельного участка	Адрес (местоположение земельного участка)	Площадь земельного участка (га)	Сервитут/публичный сервитут (га)
1	2	3	4	5
58	Часть земельного участка с кадастровым номером 50:26:0190313:7	город Москва, поселение Марушкинское, ФГУ «Наро-Фоминский лесхоз», Алабинское лесничество, квартал 31, 41, 42, 43, 44, 45, 46, 47	0,248	Предлагаемый к установлению сервитут/публичный сервитут – 0,248
59	Часть земельного участка с кадастровым номером 77:00:0000000:67543	город Москва, поселение Марушкинское, поселение Первомайское	5,728	Предлагаемый к установлению сервитут/публичный сервитут – 5,728
60	Часть земельного участка с кадастровым номером 50:26:0171009:7	город Москва, поселение Марушкинское, поселок Кирпичного Завода	0,240	Предлагаемый к установлению сервитут/публичный сервитут – 0,240
61	Часть земельного участка с кадастровым номером 77:00:0000000:67543	город Москва, поселение Марушкинское, поселение Первомайское	0,718	Предлагаемый к установлению сервитут/публичный сервитут – 0,718
62	Земли государственной собственности, которые не разграничены	город Москва, поселение Марушкинское, 36 км. Киевского шоссе	0,061	Предлагаемый к установлению сервитут/публичный сервитут – 0,061
63	Часть земельного участка с кадастровым номером 77:00:0000000:67543	город Москва, поселение Марушкинское, поселение Первомайское	0,034	Предлагаемый к установлению сервитут/публичный сервитут – 0,034
64	Часть земельного участка с кадастровым номером 50:26:0171013:4	город Москва, поселение Марушкинское, ФГУ «Наро-Фоминский лесхоз», Алабинское лесничество, кв. 31, 41, 42, 43, 44, 45, 46, 47	2,470	Предлагаемый к установлению сервитут/публичный сервитут – 2,470
65	Земли государственной собственности, которые не разграничены	город Москва, квартал 5 Валуевского участкового лесничества Экспериментального Москворецкого лесопарка	0,001	Предлагаемый к установлению сервитут/публичный сервитут – 0,001
66	Часть земельного участка с кадастровым номером 50:26:0171013:4	город Москва, поселение Марушкинское, ФГУ «Наро-Фоминский лесхоз», Алабинское лесничество, кв.31, 41, 42, 43, 44, 45, 46, 47	0,053	Предлагаемый к установлению сервитут/публичный сервитут – 0,053
67	Часть земельного участка с кадастровым номером 77:18:0000000:37426	город Москва, полоса отвода автодороги Москва-Киев «Украина»	1,051	Предлагаемый к установлению сервитут/публичный сервитут – 1,051
68	Земли государственной собственности, которые не разграничены	город Москва, поселение Марушкинское, 36 км. Киевского шоссе	0,004	Предлагаемый к установлению сервитут/публичный сервитут – 0,004
69	Часть земельного участка с кадастровым номером 77:00:0000000:67543	город Москва, поселение Марушкинское, поселение Первомайское	0,977	Предлагаемый к установлению сервитут/публичный сервитут – 0,977

№ участка на чертеже	Кадастровый номер земельного участка	Адрес (местоположение земельного участка)	Площадь земельного участка (га)	Сервитут/публичный сервитут (га)
1	2	3	4	5
70	Часть земельного участка с кадастровым номером 50:26:0170715:1	город Москва, Наро-Фоминский лесхоз, 28 квартал Алабинского лесничества	0,003	Предлагаемый к установлению сервитут/публичный сервитут – 0,003
71	Земли государственной собственности, которые не разграничены	город Москва, поселение Марушкинское, деревня Большое Покровское	0,001	Предлагаемый к установлению сервитут/публичный сервитут – 0,001
72	Земли государственной собственности, которые не разграничены	город Москва, поселение Марушкинское, деревня Большое Покровское	0,0004	Предлагаемый к установлению сервитут/публичный сервитут – 0,0004
74	Земли государственной собственности, которые не разграничены	город Москва, поселение Марушкинское, деревня Большое Покровское	0,009	Предлагаемый к установлению сервитут/публичный сервитут – 0,009
75	Земли государственной собственности, которые не разграничены	город Москва, поселение Марушкинское, деревня Большое Покровское	0,001	Предлагаемый к установлению сервитут/публичный сервитут – 0,001
76	Часть земельного участка с кадастровым номером 77:18:0000000:37869	город Москва, поселение Марушкинское, поселок Кирпичного Завода, земельный участок 1	0,002	Предлагаемый к установлению сервитут/публичный сервитут – 0,002
77	Земли государственной собственности, которые не разграничены	город Москва, поселение Марушкинское, 32 км Киевского шоссе	0,007	Предлагаемый к установлению сервитут/публичный сервитут – 0,007
78	Земли государственной собственности, которые не разграничены	город Москва, поселение Марушкинское, 32 км Киевского шоссе	0,902	Предлагаемый к установлению сервитут/публичный сервитут – 0,902
81	Часть земельного участка с кадастровым номером 50:26:0190305:91	город Москва, поселение Марушкинское, деревня Большое Покровское, земельный участок 30/1	1,354	Предлагаемый к установлению сервитут/публичный сервитут – 1,354
84	Земли государственной собственности, которые не разграничены	город Москва, поселение Марушкинское, 36 км. Киевского шоссе	0,016	Предлагаемый к установлению сервитут/публичный сервитут – 0,016
86	Земли государственной собственности, которые не разграничены	город Москва, поселение Марушкинское, 32 км Киевского шоссе	0,0104	Предлагаемый к установлению сервитут/публичный сервитут – 0,0104
88	Часть земельного участка с кадастровым номером 77:00:0000000:66267	город Москва, поселение Филимонковское	0,371	Предлагаемый к установлению сервитут/публичный сервитут – 0,370
89	Часть земельного участка с кадастровым номером 77:00:0000000:66267	город Москва, поселение Филимонковское	6,952	Предлагаемый к установлению сервитут/публичный сервитут – 6,952

№ участка на чертеже	Кадастровый номер земельного участка	Адрес (местоположение земельного участка)	Площадь земельного участка (га)	Сервитут/публичный сервитут (га)
1	2	3	4	5
90	Часть земельного участка с кадастровым номером 50:21:0110114:92	город Москва, поселение Московский, 31 км автодороги М-3 «Украина», 8, 9 кварталы Валуевского лесничества ГУ спецлесхоза «Экспериментальный Москворецкий»	0,166	Предлагаемый к установлению сервитут/публичный сервитут – 0,166
91	Часть земельного участка с кадастровым номером 50:21:0110114:666	город Москва, квартал 5, 9 Валуевского участкового лесничества Экспериментального Москворецкого лесопарка	0,006	Предлагаемый к установлению сервитут/публичный сервитут – 0,006
92	Часть земельного участка с кадастровым номером 50:21:0110114:666	город Москва, квартал 5, 9 Валуевского участкового лесничества Экспериментального Москворецкого лесопарка	0,346	Предлагаемый к установлению сервитут/публичный сервитут – 0,346
93	Части земельных участков с кадастровыми номерами 50:21:0110114:666 50:21:0110114:670 50:21:0110114:668	город Москва, поселение Филимонковское	3,604	Предлагаемый к установлению сервитут/публичный сервитут – 3,604
94	Часть земельного участка с кадастровым номером 50:21:0110114:670	город Москва, квартал 5 Валуевского участкового лесничества Экспериментального Москворецкого лесопарка	0,014	Предлагаемый к установлению сервитут/публичный сервитут – 0,014
95	Часть земельного участка с кадастровым номером 50:21:0110114:668	город Москва, квартал 4, 6 Валуевского участкового лесничества Экспериментального Москворецкого лесопарка	0,326	Предлагаемый к установлению сервитут/публичный сервитут – 0,326
96	Части земельных участков с кадастровыми номерами 50:21:0110114:666 77:07:0016005:15 77:07:0016001:34 77:07:0016001:4982 77:17:0100309:9340 77:17:0100309:9339 50:21:0110114:668 77:17:0100309:12268 50:21:0100309:365	город Москва, квартал 4, 6 Валуевского участкового лесничества Экспериментального Москворецкого лесопарка	7,764	Предлагаемый к установлению сервитут/публичный сервитут – 7,764
97	Земли государственной собственности, которые не разграничены	город Москва, поселение Филимонковское	0,402	Предлагаемый к установлению сервитут/публичный сервитут – 0,402

№ участка на чертеже	Кадастровый номер земельного участка	Адрес (местоположение земельного участка)	Площадь земельного участка (га)	Сервитут/публичный сервитут (га)
1	2	3	4	5
98	Земли государственной собственности, которые не разграничены	город Москва, поселение Филимонковское	0,108	Предлагаемый к установлению сервитут/публичный сервитут – 0,108
100	Часть земельного участка с кадастровым номером 7:17:0100309:9339	Город Москва, поселение Московский, деревня Мешково	0,117	Предлагаемый к установлению сервитут/публичный сервитут – 0,117
101	Часть земельного участка с кадастровым номером 77:17:0000000:3985	город Москва, поселение Московский	0,325	Предлагаемый к установлению сервитут/публичный сервитут – 0,325
102	Земли государственной собственности, которые не разграничены	город Москва, поселение Московский	0,011	Предлагаемый к установлению сервитут/публичный сервитут – 0,011
103	Часть земельного участка с кадастровым номером 77:17:0000000:11572	Москва, п Московский, тер. Валуевского лесопарка, з/у 1	0,006	Предлагаемый к установлению сервитут/публичный сервитут – 0,006
104	Земли государственной собственности, которые не разграничены	город Москва, квартал 3 Валуевского участкового лесничества Экспериментального Москворецкого лесопарка	1,068	Предлагаемый к установлению сервитут/публичный сервитут – 1,068
105	Земли государственной собственности, которые не разграничены	город Москва, поселение Московский	1,389	Предлагаемый к установлению сервитут/публичный сервитут – 1,389
106	Земли государственной собственности, которые не разграничены	город Москва, поселение Московский, деревня Лапшинка	0,007	Предлагаемый к установлению сервитут/публичный сервитут – 0,007
107	Часть земельного участка с кадастровым номером 77:17:0100309:11914	город Москва, поселение Московский, деревня Лапшинка	0,033	Предлагаемый к установлению сервитут/публичный сервитут – 0,033
108	Часть земельного участка с кадастровым номером 77:17:0100309:11913	город Москва, поселение Московский, деревня Лапшинка	0,115	Предлагаемый к установлению сервитут/публичный сервитут – 0,115
109	Часть земельного участка с кадастровым номером 77:17:0100309:11913	город Москва, поселение Московский, деревня Лапшинка	0,002	Предлагаемый к установлению сервитут/публичный сервитут – 0,000
111	Часть земельного участка с кадастровым номером 77:17:0100309:2413	город Москва, поселение Московский, между поселком Ульяновского лесопарка, СНТ «Маяк», ОНТ «Акатовское поле», СНТ «Верхнее Акатово»	0,690	Предлагаемый к установлению сервитут/публичный сервитут – 0,690

№ участка на чертеже	Кадастровый номер земельного участка	Адрес (местоположение земельного участка)	Площадь земельного участка (га)	Сервитут/публичный сервитут (га)
1	2	3	4	5
112	Части земельных участков с кадастровыми номерами 77:17:0100309:2413 50:21:0100309:367 50:21:0110205:422	город Москва, квартал 40 Ульяновского участкового лесничества Экспериментального Москворецкого лесопарка	2,630	Предлагаемый к установлению сервитут/публичный сервитут – 2,630
113	Земли государственной собственности, которые не разграничены	город Москва, квартал 40 Ульяновского участкового лесничества Экспериментального Москворецкого лесопарка	0,565	Предлагаемый к установлению сервитут/публичный сервитут – 0,565
114	Часть земельного участка с кадастровым номером 50:21:0100309:367	город Москва, квартал 40 Ульяновского участкового лесничества Экспериментального Москворецкого лесопарка	0,606	Предлагаемый к установлению сервитут/публичный сервитут – 0,606
115	Часть земельного участка с кадастровым номером 77:17:0100309:2413	город Москва, поселение Московский, между поселком Ульяновского лесопарка, СНТ «Маяк», ОНТ «Акатовское поле», СНТ «Верхнее Акатово»	1,172	Предлагаемый к установлению сервитут/публичный сервитут – 1,172
116	Часть земельного участка с кадастровым номером 77:18:0190312:53	город Москва, поселение Марушкинское, квартал 165, владение 3	0,020	Предлагаемый к установлению сервитут/публичный сервитут – 0,020
117	Часть земельного участка с кадастровым номером 77:18:0000000:37427	город Москва, поселение Первомайское, 41-й км Киевского шоссе	0,003	Предлагаемый к установлению сервитут/публичный сервитут – 0,003
118	Земли государственной собственности, которые не разграничены	город Москва, Киевское шоссе	0,001	Предлагаемый к установлению сервитут/публичный сервитут – 0,001
119	Часть земельного участка с кадастровым номером 50:26:0171013:4	город Москва, поселение Марушкинское, ФГУ «Наро-Фоминский лесхоз», Алабинское лесничество, кв. 31, 41, 42, 43, 44, 45, 46, 47.	0,001	Предлагаемый к установлению сервитут/публичный сервитут – 0,001
120	Часть земельного участка с кадастровым номером 50:21:0110114:92	город Москва, поселение Московский, 31 км. автодороги М-3 «Украина», 8,9 кварталы Валуевского лесничества ГУ спецлесхоза «Экспериментальный Москворецкий»	0,002	Предлагаемый к установлению сервитут/публичный сервитут – 0,002
121	Земли государственной собственности, которые не разграничены	город Москва, квартал 4,6 Валуевского участкового лесничества Экспериментального Москворецкого лесопарка	0,002	Предлагаемый к установлению сервитут/публичный сервитут – 0,002

№ участка на чертеже	Кадастровый номер земельного участка	Адрес (местоположение земельного участка)	Площадь земельного участка (га)	Сервитут/публичный сервитут (га)
1	2	3	4	5
122	Часть земельного участка с кадастровым номером 77:17:0000000:3429	город Москва, квартал 3 Валуевского участкового лесничества Экспериментального Москворецкого лесопарка	0,002	Предлагаемый к установлению сервитут/публичный сервитут – 0,002
123	Часть земельного участка с кадастровым номером 77:17:0000000:3429	город Москва, квартал 3 Валуевского участкового лесничества Экспериментального Москворецкого лесопарка	0,002	Предлагаемый к установлению сервитут/публичный сервитут – 0,002

### 3.2.2. Перечень координат характерных точек образуемых земельных участков

Перечень координат характерных точек образуемых земельных участков не приводится в связи с отсутствием образуемых земельных участков.

### 3.2.3. Таблица «Сведения о границах территории, применительно к которой осуществляется подготовка проекта межевания»

№ точки	Московская система координат, используемая для ведения Единого государственного реестра недвижимости	
	Координаты	
	X	Y
1	2	3
1	-6924.56	-10566.2
2	-6952.07	-10615.42
3	-6983.89	-10599.02
4	-7056.71	-10717.36
5	-7095.61	-10764.34
6	-7085.25	-10792.23
7	-7119.9	-10867.83
8	-7142.07	-10998.42
9	-7190.68	-11032.92
10	-7306.67	-10979.72
11	-7328.17	-11026.58
12	-7330.62	-11031.94
13	-7339.49	-11051.26
14	-7347.99	-11052.05
15	-7409.6	-11186.39
16	-7457.47	-11163.82
17	-7441.75	-11130.83

№ точки	Московская система координат, используемая для ведения Единого государственного реестра недвижимости	
	Координаты	
	X	Y
1	2	3
18	-7431.83	-11114.71
19	-7424.92	-11099.17
20	-7422.96	-11097.46
21	-7420.4	-11091.94
22	-7430.86	-11087.22
23	-7439.01	-11105.98
24	-7434.87	-11107.96
25	-7436.65	-11111.96
26	-7446.53	-11128.04
27	-7462.46	-11161.56
28	-7472.02	-11157.94
29	-7480.7	-11176.4
30	-7467.92	-11182.34
31	-7412.49	-11206.64
32	-7427.29	-11240.41
33	-7424.91	-11261.85
34	-7430.72	-11275.1

№ точки	Московская система координат, используемая для ведения Единого государственного реестра недвижимости	
	Координаты	
	X	Y
1	2	3
35	-7451.32	-11308.48
36	-7462.49	-11304.26
37	-7476.94	-11341.04
38	-7502.79	-11409.97
39	-7513.89	-11411.79
40	-7547.55	-11500.99
41	-7559.64	-11527.29
42	-7576.83	-11564.69
43	-7569.06	-11585.96
44	-7600.58	-11653.78
45	-7584.16	-11661.38
46	-7592.09	-11678.33
47	-7581.26	-11803.97
48	-7594.31	-11819.49
49	-7589.85	-11871.1
50	-7587.41	-11874.59
51	-7589.1	-11875.77



№ точки	Московская система координат, используемая для ведения Единого государственного реестра недвижимости	
	Координаты	
	X	Y
1	2	3
52	-7680.99	-11939.95
53	-7756.98	-11904.43
54	-7737.11	-11861.4
55	-7782.7	-11838.6
56	-7819.25	-11917.33
57	-7836.54	-11918.88
58	-7853.87	-11932.6
59	-7884.01	-11943.18
60	-7915.1	-12012.84
61	-7889.21	-12047.54
62	-7881.12	-12050.4
63	-7897.0	-12081.13
64	-7902.16	-12099.98
65	-7912.05	-12116.88
66	-8005.51	-12323.86
67	-8016.22	-12331.46
68	-8027.02	-12355.06
69	-8025.99	-12366.04
70	-8075.25	-12473.58
71	-8143.43	-12623.26
72	-8199.73	-12746.85
73	-8210.56	-12754.57
74	-8209.09	-12769.76
75	-8212.7	-12777.68
76	-8248.05	-12852.84
77	-8267.17	-12888.75
78	-8278.39	-12921.28
79	-8384.21	-13147.87
80	-8403.86	-13187.93
81	-8436.56	-13261.62
82	-8439.49	-13260.32
83	-8449.05	-13281.85
84	-8465.38	-13274.61
85	-8504.52	-13362.82

№ точки	Московская система координат, используемая для ведения Единого государственного реестра недвижимости	
	Координаты	
	X	Y
1	2	3
86	-8486.03	-13371.03
87	-8499.47	-13400.52
88	-8538.72	-13405.06
89	-8571.92	-13481.81
90	-8549.41	-13512.12
91	-8559.32	-13535.02
92	-8581.56	-13580.58
93	-8700.42	-13849.27
94	-8708.12	-13861.23
95	-8714.89	-13876.58
96	-8726.4	-13899.37
97	-8757.58	-13967.73
98	-8778.36	-14011.17
99	-8785.03	-14027.14
100	-8801.27	-14033.8
101	-8807.33	-14078.65
102	-8822.22	-14114.23
103	-8864.03	-14230.08
104	-8876.51	-14240.62
105	-8873.82	-14255.61
106	-8877.65	-14266.22
107	-8907.14	-14336.42
108	-8921.85	-14373.64
109	-8962.15	-14461.82
110	-8971.19	-14482.41
111	-8983.6	-14504.19
112	-9000.33	-14529.8
113	-9045.44	-14509.98
114	-9084.49	-14598.86
115	-9087.95	-14617.21
116	-9065.23	-14644.65
117	-9079.37	-14676.84
118	-9088.43	-14698.14
119	-9114.37	-14701.31

№ точки	Московская система координат, используемая для ведения Единого государственного реестра недвижимости	
	Координаты	
	X	Y
1	2	3
120	-9160.97	-14810.92
121	-9144.69	-14817.84
122	-9180.14	-14863.16
123	-9321.58	-14843.2
124	-9376.44	-14836.43
125	-9406.68	-14835.03
126	-9450.58	-14835.28
127	-9485.87	-14826.61
128	-9610.59	-14808.67
129	-9620.35	-14876.48
130	-9640.86	-14880.05
131	-9644.27	-14896.68
132	-9641.0	-14933.23
133	-9663.1	-14977.54
134	-9693.97	-15031.39
135	-9747.68	-15112.74
136	-9866.14	-15296.95
137	-9897.58	-15346.49
138	-9979.25	-15476.12
139	-10057.37	-15602.78
140	-10077.46	-15634.06
141	-10084.53	-15641.14
142	-10095.42	-15658.3
143	-10097.61	-15665.42
144	-10137.81	-15728.0
145	-10174.69	-15792.87
146	-10205.12	-15873.54
147	-10218.34	-15937.3
148	-10225.39	-16007.68
149	-10224.19	-16061.36
150	-10216.95	-16127.05
151	-10201.85	-16186.38
152	-10177.3	-16252.51
153	-10144.37	-16321.47

№ точки	Московская система координат, используемая для ведения Единого государственного реестра недвижимости	
	Координаты	
	X	Y
1	2	3
154	-10031.69	-16514.15
155	-10048.1	-16529.55
156	-10038.35	-16554.13
157	-10009.61	-16552.25
158	-10023.43	-16604.9
159	-9988.67	-16664.43
160	-9950.81	-16674.37
161	-9937.99	-16666.89
162	-9910.57	-16713.72
163	-9909.28	-16735.5
164	-9931.49	-16784.75
165	-9858.6	-16839.1
166	-9877.04	-16886.23
167	-9892.53	-16925.39
168	-9902.6	-16929.68
169	-10043.37	-17285.01
170	-10074.48	-17353.91
171	-10070.53	-17364.38
172	-10142.48	-17523.74
173	-10155.56	-17561.07
174	-10165.09	-17588.27
175	-10186.93	-17644.92
176	-10225.51	-17749.06
177	-10270.14	-17732.52
178	-10306.58	-17719.02
179	-10319.93	-17755.06
180	-10374.02	-17864.37
181	-10478.38	-18057.95
182	-10551.31	-18103.22
183	-10597.45	-18104.8
184	-10650.26	-18076.52
185	-10799.14	-18000.09
186	-10864.55	-18127.52
187	-10830.35	-18145.34

№ точки	Московская система координат, используемая для ведения Единого государственного реестра недвижимости	
	Координаты	
	X	Y
1	2	3
188	-10812.1	-18154.44
189	-10797.76	-18161.8
190	-10752.5	-18184.05
191	-10635.83	-18238.88
192	-10604.3	-18283.57
193	-10598.81	-18291.07
194	-10587.6	-18394.04
195	-10621.06	-18469.92
196	-10591.9	-18482.77
197	-10522.64	-18513.31
198	-10538.88	-18550.16
199	-10553.55	-18590.9
200	-10572.98	-18650.65
201	-10560.99	-18707.13
202	-10562.29	-18711.13
203	-10583.05	-18774.96
204	-10590.83	-18798.86
205	-10656.06	-18857.56
206	-10694.34	-18936.0
207	-10706.75	-18970.05
208	-10744.69	-18954.86
209	-10754.16	-18951.14
210	-10746.05	-18931.05
211	-10755.51	-18927.25
212	-10763.62	-18947.41
213	-10768.47	-18959.5
214	-10743.28	-18969.17
215	-10710.74	-18981.03
216	-10720.7	-19008.35
217	-10757.34	-19083.44
218	-10823.46	-19217.2
219	-10871.0	-19307.05
220	-10910.21	-19376.33
221	-10954.7	-19460.13

№ точки	Московская система координат, используемая для ведения Единого государственного реестра недвижимости	
	Координаты	
	X	Y
1	2	3
222	-10972.14	-19491.2
223	-10994.53	-19529.46
224	-11087.76	-19695.96
225	-11119.03	-19757.57
226	-11188.65	-19909.49
227	-11136.32	-19934.01
228	-11095.29	-19953.24
229	-11093.67	-19972.19
230	-11019.2	-20078.96
231	-11047.75	-20109.74
232	-11159.86	-20050.47
233	-11209.58	-20052.38
234	-11238.53	-20053.51
235	-11285.71	-20142.99
236	-11299.45	-20143.52
237	-11385.19	-20306.19
238	-11358.53	-20348.53
239	-11335.09	-20385.73
240	-11360.52	-20433.96
241	-11400.9	-20435.51
242	-11456.07	-20437.64
243	-11500.2	-20521.35
244	-11528.62	-20573.81
245	-11575.45	-20672.24
246	-11585.01	-20675.64
247	-11671.99	-20858.48
248	-11714.47	-20940.11
249	-11845.11	-21203.79
250	-11839.11	-21221.57
251	-11851.23	-21246.03
252	-11862.85	-21249.95
253	-11873.36	-21271.16
254	-11935.33	-21396.25
255	-11934.35	-21412.3

№ точки	Московская система координат, используемая для ведения Единого государственного реестра недвижимости	
	Координаты	
	X	Y
1	2	3
256	-11932.02	-21480.5
257	-11941.44	-21484.37
258	-11940.88	-21541.36
259	-11929.9	-21545.25
260	-11921.61	-21754.31
261	-11976.73	-21760.1
262	-11976.24	-21746.48
263	-12023.97	-21729.35
264	-12052.22	-21762.36
265	-11978.03	-21795.88
266	-11977.66	-21785.55
267	-11922.56	-21778.73
268	-11918.71	-21879.46
269	-11868.32	-21898.58
270	-11845.77	-21966.14
271	-12033.81	-22044.13
272	-12130.24	-22082.81
273	-12136.98	-22066.01
274	-12193.84	-22090.27
275	-12254.63	-22114.4
276	-12293.97	-22140.58
277	-12323.15	-22199.47
278	-12353.51	-22219.68
279	-12470.31	-22454.85
280	-12504.78	-22524.91
281	-12575.83	-22669.37
282	-12574.14	-22694.68
283	-12584.47	-22715.68
284	-12607.92	-22731.38
285	-12635.43	-22787.33
286	-12663.67	-22843.75
287	-12673.5	-22864.53
288	-12697.25	-22914.69
289	-12711.73	-22945.28

№ точки	Московская система координат, используемая для ведения Единого государственного реестра недвижимости	
	Координаты	
	X	Y
1	2	3
290	-12732.83	-22987.64
291	-12757.11	-23036.37
292	-12799.98	-23122.41
293	-12821.41	-23161.48
294	-12825.82	-23169.54
295	-12838.95	-23193.47
296	-12856.61	-23225.68
297	-12873.43	-23256.34
298	-12879.93	-23270.43
299	-12891.15	-23294.8
300	-12930.27	-23379.7
301	-13012.17	-23341.45
302	-13133.05	-23612.21
303	-13098.33	-23627.71
304	-13331.56	-24181.42
305	-13310.3	-24189.89
306	-13079.17	-23636.27
307	-13053.58	-23578.95
308	-13053.68	-23558.35
309	-12986.99	-23408.97
310	-12905.76	-23446.19
311	-12871.32	-23372.47
312	-12845.27	-23315.94
313	-12834.04	-23291.58
314	-12828.29	-23279.09
315	-12812.32	-23249.97
316	-12805.7	-23237.9
317	-12794.57	-23244.0
318	-12770.08	-23199.33
319	-12770.64	-23173.96
320	-12755.21	-23145.83
321	-12711.89	-23058.9
322	-12687.61	-23010.17
323	-12666.28	-22967.36

№ точки	Московская система координат, используемая для ведения Единого государственного реестра недвижимости	
	Координаты	
	X	Y
1	2	3
324	-12651.58	-22936.31
325	-12627.84	-22886.15
326	-12618.24	-22865.86
327	-12590.18	-22809.78
328	-12568.56	-22765.83
329	-12545.11	-22750.13
330	-12522.83	-22704.83
331	-12524.52	-22679.52
332	-12459.44	-22547.21
333	-12425.01	-22477.21
334	-12314.22	-22253.59
335	-12284.29	-22233.67
336	-12255.12	-22174.78
337	-12231.3	-22158.93
338	-12181.36	-22138.88
339	-12158.03	-22147.83
340	-12014.91	-22090.42
341	-11780.97	-21993.39
342	-11832.86	-21864.03
343	-11831.94	-21828.41
344	-11864.13	-21785.15
345	-11872.49	-21703.54
346	-11875.97	-21654.13
347	-11875.97	-21604.13
348	-11876.85	-21553.7
349	-11878.61	-21503.3
350	-11881.25	-21452.93
351	-11884.44	-21407.32
352	-11828.09	-21293.58
353	-11826.87	-21291.13
354	-11815.25	-21287.21
355	-11784.55	-21225.25
356	-11790.55	-21207.47
357	-11669.43	-20962.98

№ точки	Московская система координат, используемая для ведения Единого государственного реестра недвижимости	
	Координаты	
	X	Y
1	2	3
358	-11626.76	-20881.0
359	-11548.38	-20716.24
360	-11538.82	-20712.84
361	-11483.56	-20596.71
362	-11455.64	-20545.16
363	-11424.84	-20486.73
364	-11329.59	-20483.06
365	-11277.1	-20383.5
366	-11327.2	-20303.95
367	-11268.52	-20192.63
368	-11254.78	-20192.1
369	-11207.6	-20102.61
370	-11170.89	-20101.19
371	-11096.42	-20139.61
372	-11085.7	-20149.55
373	-11025.58	-20159.35
374	-10958.14	-20086.67
375	-10958.35	-20052.45
376	-11048.22	-19919.79
377	-11122.69	-19884.89
378	-11073.62	-19779.72
379	-11043.18	-19719.75
380	-10950.68	-19554.56
381	-10917.75	-19498.28
382	-10910.08	-19483.82
383	-10865.9	-19400.62
384	-10826.68	-19331.31
385	-10778.48	-19240.21
386	-10712.0	-19105.71
387	-10674.13	-19028.13
388	-10647.78	-18955.78
389	-10614.96	-18888.55
390	-10546.97	-18827.36
391	-10535.01	-18790.58

№ точки	Московская система координат, используемая для ведения Единого государственного реестра недвижимости	
	Координаты	
	X	Y
1	2	3
392	-10514.25	-18726.75
393	-10508.76	-18709.88
394	-10520.75	-18653.4
395	-10505.75	-18607.27
396	-10491.95	-18568.92
397	-10454.41	-18483.63
398	-10486.73	-18474.05
399	-10554.45	-18444.07
400	-10536.34	-18402.99
401	-10550.55	-18272.34
402	-10563.69	-18254.38
403	-10602.6	-18199.25
404	-10730.83	-18138.98
405	-10775.32	-18117.12
406	-10797.23	-18105.87
407	-10777.49	-18067.41
408	-10673.48	-18120.8
409	-10609.19	-18155.23
410	-10536.27	-18152.73
411	-10440.69	-18093.41
412	-10322.52	-17874.21
413	-10277.69	-17783.6
414	-10230.4	-17801.13
415	-10231.79	-17805.87
416	-10235.81	-17827.77
417	-10237.1	-17832.5
418	-10290.7	-17988.6
419	-10294.45	-18033.18
420	-10285.67	-18058.9
421	-10266.7	-18078.36
422	-10280.63	-18113.85
423	-10299.13	-18160.95
424	-10265.23	-18211.92
425	-10247.28	-18229.46

№ точки	Московская система координат, используемая для ведения Единого государственного реестра недвижимости	
	Координаты	
	X	Y
1	2	3
426	-10212.22	-18251.55
427	-10214.92	-18256.87
428	-10198.36	-18265.41
429	-10190.05	-18247.68
430	-10206.18	-18238.19
431	-10208.24	-18242.24
432	-10241.06	-18221.56
433	-10257.49	-18205.51
434	-10287.92	-18159.75
435	-10271.33	-18117.5
436	-10253.35	-18071.85
437	-10276.48	-18051.47
438	-10284.31	-18031.93
439	-10280.84	-17990.74
440	-10225.38	-17835.69
441	-10207.33	-17840.62
442	-10204.98	-17836.72
443	-10195.59	-17813.72
444	-10195.58	-17813.7
445	-10139.67	-17662.79
446	-10117.67	-17605.71
447	-10107.88	-17577.77
448	-10095.53	-17542.52
449	-10015.87	-17366.1
450	-10019.83	-17355.63
451	-9996.78	-17304.59
452	-9916.84	-17099.57
453	-9863.62	-16967.43
454	-9853.89	-16963.28
455	-9830.04	-16904.75
456	-9795.75	-16815.09
457	-9869.49	-16768.87
458	-9858.09	-16743.6
459	-9860.64	-16700.0

№ точки	Московская система координат, используемая для ведения Единого государственного реестра недвижимости	
	Координаты	
	X	Y
1	2	3
460	-9884.51	-16659.32
461	-9920.03	-16598.5
462	-9956.66	-16619.89
463	-9969.77	-16597.43
464	-9955.45	-16545.31
465	-9956.95	-16542.74
466	-9953.11	-16540.26
467	-9914.73	-16516.8
468	-9899.81	-16515.19
469	-9895.88	-16490.86
470	-9898.55	-16483.66
471	-9909.68	-16488.59
472	-9911.72	-16504.23
473	-9920.63	-16507.41
474	-9920.18	-16513.16
475	-9959.42	-16538.51
476	-10100.25	-16297.35
477	-10130.7	-16232.89
478	-10153.55	-16171.31
479	-10167.12	-16118.01
480	-10173.73	-16058.02
481	-10174.81	-16009.64
482	-10168.34	-15944.97
483	-10156.45	-15887.67
484	-10128.82	-15814.4
485	-10094.57	-15754.15
486	-10049.95	-15684.7
487	-9936.83	-15502.58
488	-9854.63	-15373.11
489	-9823.63	-15324.25
490	-9705.71	-15139.91
491	-9618.94	-15001.73
492	-9583.0	-14926.44
493	-9570.94	-14887.84

№ точки	Московская система координат, используемая для ведения Единого государственного реестра недвижимости	
	Координаты	
	X	Y
1	2	3
494	-9567.78	-14865.87
495	-9514.13	-14873.59
496	-9437.61	-14885.21
497	-9407.69	-14885.03
498	-9380.66	-14886.29
499	-9328.13	-14892.77
500	-9129.92	-14911.87
501	-9075.48	-14792.93
502	-9053.71	-14744.27
503	-9033.47	-14696.67
504	-9000.68	-14622.0
505	-9030.38	-14600.01
506	-9019.55	-14575.36
507	-8973.05	-14595.79
508	-8959.73	-14560.52
509	-8940.37	-14530.36
510	-8925.99	-14505.13
511	-8916.05	-14482.47
512	-8875.35	-14393.44
513	-8860.36	-14355.49
514	-8830.57	-14284.59
515	-8821.94	-14260.68
516	-8821.1	-14259.97
517	-8775.13	-14132.57
518	-8758.18	-14092.05
519	-8746.44	-14065.83
520	-8732.23	-14031.82
521	-8711.8	-13989.11
522	-8680.85	-13921.25
523	-8669.2	-13898.17
524	-8663.5	-13885.25
525	-8655.81	-13873.32
526	-8535.75	-13601.89
527	-8513.41	-13556.14

№ точки	Московская система координат, используемая для ведения Единого государственного реестра недвижимости	
	Координаты	
	X	Y
1	2	3
528	-8491.46	-13505.41
529	-8513.98	-13475.1
530	-8503.93	-13451.89
531	-8465.32	-13447.42
532	-8439.44	-13390.61
533	-8419.46	-13345.59
534	-8410.77	-13328.06
535	-8358.07	-13209.31
536	-8338.64	-13169.68
537	-8231.49	-12940.26
538	-8220.71	-12908.99
539	-8202.86	-12875.47
540	-8166.85	-12798.9
541	-8157.51	-12778.39
542	-8157.69	-12776.44
543	-8097.46	-12644.21
544	-8029.29	-12494.57
545	-7974.42	-12374.78
546	-7975.4	-12364.44
547	-7965.1	-12357.12
548	-7867.1	-12140.09
549	-7855.2	-12119.75
550	-7849.68	-12099.6
551	-7833.46	-12068.21
552	-7813.72	-12026.3
553	-7853.99	-12007.34
554	-7846.32	-11991.05
555	-7800.97	-11999.23
556	-7779.37	-11953.61
557	-7777.69	-11949.92
558	-7676.02	-11997.48
559	-7553.51	-11911.88
560	-7529.42	-11948.14
561	-7515.56	-11937.17

№ точки	Московская система координат, используемая для ведения Единого государственного реестра недвижимости	
	Координаты	
	X	Y
1	2	3
562	-7539.29	-11901.95
563	-7517.8	-11886.94
564	-7529.66	-11820.31
565	-7541.12	-11687.38
566	-7536.07	-11676.58
567	-7518.64	-11636.61
568	-7534.13	-11629.44
569	-7514.98	-11588.25
570	-7522.8	-11566.87
571	-7514.21	-11548.18
572	-7501.39	-11520.28
573	-7477.3	-11456.45
574	-7466.13	-11454.62
575	-7460.04	-11438.36
576	-7433.84	-11368.53
577	-7422.52	-11372.8
578	-7407.22	-11332.23
579	-7386.33	-11298.38
580	-7373.74	-11269.66
581	-7376.12	-11248.21
582	-7364.47	-11221.66
583	-7346.05	-11181.48
584	-7349.87	-11176.09
585	-7314.58	-11099.14
586	-7306.08	-11098.35
587	-7285.18	-11052.79
588	-7282.72	-11047.43
589	-7282.07	-11046.01
590	-7185.29	-11090.4
591	-7096.25	-11027.2
592	-7071.71	-10882.69
593	-7031.17	-10794.24
594	-7038.69	-10774.0
595	-7015.96	-10746.55

№ точки	Московская система координат, используемая для ведения Единого государственного реестра недвижимости	
	Координаты	
	X	Y
1	2	3
596	-6977.2	-10683.55
597	-6950.39	-10697.59
598	-6896.48	-10601.11
599	-6851.74	-10588.46
600	-6850.83	-10587.64
601	-6744.34	-10468.06
602	-6723.35	-10401.1
603	-6783.64	-10309.48
604	-6876.32	-10168.84
605	-6882.43	-10160.53
606	-6847.76	-10081.42
607	-6832.26	-10084.16
608	-6825.94	-10071.02
609	-6840.09	-10063.98
610	-6808.54	-9993.25
611	-6816.06	-9989.9
612	-6804.16	-9963.23
613	-6691.49	-9716.19
614	-6683.23	-9719.96
615	-6648.86	-9644.62
616	-6635.17	-9643.31
617	-6616.59	-9602.59
618	-6595.84	-9559.06
619	-6577.35	-9519.45
620	-6541.87	-9506.56
621	-6518.86	-9441.14
622	-6535.26	-9433.47
623	-6525.2	-9411.92
624	-6476.82	-9312.8
625	-6457.25	-9322.19
626	-6384.53	-9174.45
627	-6495.96	-9119.44
628	-6497.48	-9113.94
629	-6515.82	-9105.49

№ точки	Московская система координат, используемая для ведения Единого государственного реестра недвижимости	
	Координаты	
	X	Y
1	2	3
630	-6509.58	-9091.21
631	-6499.61	-9070.71
632	-6492.11	-9074.24
633	-6478.6	-9045.49
634	-6454.45	-8991.63
635	-6437.22	-8954.13
636	-6434.7	-8949.39
637	-6423.9	-8949.02
638	-6395.37	-8895.41
639	-6379.69	-8863.9
640	-6352.36	-8812.55
641	-6291.58	-8697.52
642	-6292.55	-8686.03
643	-6279.25	-8664.07
644	-6272.66	-8652.71
645	-6246.18	-8596.4
646	-6186.85	-8473.07
647	-6163.61	-8421.98
648	-6153.87	-8392.77
649	-6149.36	-8382.37
650	-6139.29	-8386.74
651	-6112.02	-8323.89
652	-6089.07	-8274.24
653	-6074.0	-8243.68
654	-6083.03	-8229.55
655	-6047.29	-8158.6
656	-6021.31	-8103.59
657	-5997.11	-8048.13
658	-5985.12	-8019.09
659	-5947.38	-7947.58
660	-5939.48	-7931.65
661	-5847.96	-7977.03
662	-5833.41	-7947.7
663	-5828.9	-7939.69

№ точки	Московская система координат, используемая для ведения Единого государственного реестра недвижимости	
	Координаты	
	X	Y
1	2	3
664	-5774.44	-7842.95
665	-5766.68	-7833.49
666	-5752.99	-7825.39
667	-5741.21	-7822.53
668	-5733.44	-7822.45
669	-5724.26	-7824.29
670	-5701.59	-7831.82
671	-5611.18	-7864.38
672	-5559.14	-7877.17
673	-5389.66	-7915.61
674	-5310.62	-7933.64
675	-5199.1	-7959.3
676	-5146.55	-7971.14
677	-5104.68	-7981.68
678	-5102.79	-7988.33
679	-5063.92	-7998.11
680	-5060.51	-7994.6
681	-5049.56	-7998.39
682	-5026.45	-8005.68
683	-5012.88	-8010.75
684	-4995.31	-8017.06
685	-4984.57	-8037.85
686	-4956.95	-8032.12
687	-4927.41	-8044.5
688	-4911.29	-8068.17
689	-4867.88	-8131.92
690	-4749.95	-8296.78
691	-4599.6	-8282.11
692	-4585.15	-8281.46
693	-4546.48	-8316.8
694	-4557.75	-8329.13
695	-4457.41	-8422.3
696	-4426.63	-8420.91

№ точки	Московская система координат, используемая для ведения Единого государственного реестра недвижимости	
	Координаты	
	X	Y
1	2	3
697	-4401.1	-8444.25
698	-4358.85	-8482.83
699	-4300.21	-8546.61
700	-4254.57	-8603.78
701	-4258.95	-8614.08
702	-4249.28	-8629.22
703	-4236.85	-8628.44
704	-4233.01	-8633.87
705	-4210.08	-8669.73
706	-4164.15	-8755.9
707	-4068.99	-8705.17
708	-3994.66	-8727.81
709	-3994.55	-8727.43
710	-3994.43	-8727.46
711	-3957.15	-8738.82
712	-3766.46	-8721.93
713	-3742.72	-8722.74
714	-3729.41	-8701.37
715	-3745.53	-8694.86
716	-3890.26	-8708.28
717	-3901.25	-8709.27
718	-3954.0	-8714.0
719	-3982.54	-8688.79
720	-3982.76	-8688.72
721	-3982.62	-8688.26
722	-4073.32	-8660.63
723	-4145.35	-8699.03
724	-4172.68	-8647.76
725	-4197.5	-8608.96
726	-4219.33	-8578.46
727	-4267.33	-8518.34
728	-4328.29	-8452.04
729	-4373.44	-8410.81

№ точки	Московская система координат, используемая для ведения Единого государственного реестра недвижимости	
	Координаты	
	X	Y
1	2	3
730	-4410.65	-8376.81
731	-4442.72	-8378.25
732	-4499.34	-8326.51
733	-4488.07	-8314.17
734	-4569.9	-8239.39
735	-4602.54	-8240.86
736	-4730.22	-8253.32
737	-4833.98	-8108.25
738	-4877.12	-8044.9
739	-4899.02	-8012.75
740	-4917.56	-8003.81
741	-4963.41	-7984.58
742	-4998.66	-7971.93
743	-5012.99	-7966.58
744	-5036.57	-7959.14
745	-5053.76	-7953.18
746	-5071.04	-7948.83
747	-5071.44	-7947.41
748	-5136.96	-7930.92
749	-5189.92	-7918.99
750	-5301.39	-7893.34
751	-5380.5	-7875.3
752	-5549.63	-7836.94
753	-5599.21	-7824.76
754	-5688.07	-7792.75
755	-5713.63	-7784.26
756	-5729.54	-7781.06
757	-5746.37	-7781.24
758	-5768.73	-7786.66
759	-5794.01	-7801.63
760	-5808.69	-7819.51
761	-5864.09	-7917.93
762	-5927.83	-7887.2

№ точки	Московская система координат, используемая для ведения Единого государственного реестра недвижимости	
	Координаты	
	X	Y
1	2	3
763	-5929.4	-7881.98
764	-5929.43	-7881.32
765	-5919.12	-7856.93
766	-5930.41	-7848.5
767	-5907.34	-7799.27
768	-5928.51	-7787.87
769	-5938.26	-7807.1
770	-5925.0	-7814.13
771	-5935.92	-7837.54
772	-5946.78	-7839.1
773	-5964.77	-7877.38
774	-5970.77	-7890.42
775	-5999.12	-7947.58
776	-6020.26	-7995.29
777	-6035.36	-8031.91
778	-6059.14	-8086.41
779	-6084.62	-8140.38
780	-6109.34	-8189.45
781	-6128.87	-8190.65
782	-6127.08	-8222.29
783	-6143.14	-8255.0
784	-6129.37	-8261.94
785	-6149.93	-8306.9
786	-6153.33	-8314.15
787	-6178.34	-8316.77
788	-6208.07	-8382.56
789	-6249.26	-8473.68
790	-6236.23	-8479.97
791	-6258.51	-8526.21
792	-6267.87	-8521.68
793	-6272.47	-8531.24
794	-6264.87	-8539.36
795	-6283.7	-8578.56

№ точки	Московская система координат, используемая для ведения Единого государственного реестра недвижимости	
	Координаты	
	X	Y
1	2	3
796	-6299.14	-8611.41
797	-6306.38	-8616.45
798	-6338.06	-8638.5
799	-6335.15	-8672.92
800	-6333.83	-8688.53
801	-6340.24	-8700.43
802	-6389.07	-8793.11
803	-6416.62	-8844.89
804	-6432.3	-8876.39
805	-6449.3	-8908.33
806	-6460.05	-8908.7
807	-6478.04	-8930.32
808	-6492.28	-8974.48
809	-6507.39	-9008.62
810	-6515.17	-9004.99
811	-6547.3	-9073.79
812	-6560.08	-9102.32
813	-6571.09	-9125.76
814	-6532.37	-9143.61
815	-6531.02	-9148.46
816	-6440.13	-9193.33
817	-6476.35	-9266.94
818	-6496.04	-9257.48
819	-6562.68	-9394.02
820	-6584.37	-9440.46
821	-6576.28	-9462.73
822	-6578.58	-9475.7
823	-6582.91	-9477.27
824	-6585.02	-9481.68
825	-6589.35	-9479.61
826	-6607.71	-9486.28
827	-6633.41	-9541.33
828	-6654.24	-9585.03

№ точки	Московская система координат, используемая для ведения Единого государственного реестра недвижимости	
	Координаты	
	X	Y
1	2	3
829	-6663.01	-9604.25
830	-6676.69	-9605.56
831	-6703.78	-9664.93
832	-6712.04	-9661.16
833	-6842.02	-9946.14
834	-6863.41	-9994.06
835	-6909.11	-9972.76
836	-6911.44	-9977.78
837	-6915.96	-9984.44
838	-6920.19	-9993.87
839	-6924.53	-9992.45
840	-6931.12	-10007.51
841	-6916.12	-10014.98
842	-6905.0	-9990.23
843	-6868.89	-10006.34
844	-6870.93	-10010.91
845	-6863.4	-10014.27
846	-6879.81	-10051.07
847	-6930.11	-10165.82
848	-6910.58	-10192.36
849	-6819.24	-10335.22
850	-6770.09	-10407.82
851	-6779.85	-10433.6
852	-6809.57	-10465.9
853	-6802.61	-10471.95
854	-6841.85	-10516.89
855	-6876.49	-10552.65
856	-6924.52	-10566.22



**3.2.4. Виды разрешенного использования образуемых земельных участков, предназначенных для размещения линейных объектов и объектов капитального строительства, проектируемых в составе линейного объекта, а также существующих земельных участков, занятых линейными объектами и объектами капитального строительства, входящими в состав линейных объектов, в соответствии с проектом планировки территории**

Условный номер участка на чертеже	Кадастровый номер земельного участка	Коды видов разрешенного использования земельных участков и объектов капитального строительства
1	2	3
1	Земли государственной собственности, которые не разграничены	Ф <sup>1</sup>
2	77:18:0000000:37427	Ф <sup>1</sup>
3	50:26:0180215:7	Ф <sup>1</sup>
4	77:18:0000000:33822	Ф <sup>1</sup>
5	Земли государственной собственности, которые не разграничены	Ф <sup>1</sup>
6	77:00:0000000:67543	Ф <sup>1</sup>
7	77:18:0000000:37427	Ф <sup>1</sup>
9	77:18:0000000:33822	Ф <sup>1</sup>
10	Земли государственной собственности, которые не разграничены	Ф <sup>1</sup>
11	Земли государственной собственности, которые не разграничены	Ф <sup>1</sup>
12	50:26:0180215:7	Ф <sup>1</sup>
14	77:18:0000000:37427	Ф <sup>1</sup>
15	77:18:0000000:37427	Ф <sup>1</sup>
16	Земли государственной собственности, которые не разграничены	Ф <sup>1</sup>
17	77:00:0000000:67543	Ф <sup>1</sup>
18	50:26:0170712:2	Ф <sup>1</sup>
21	Земли государственной собственности, которые не разграничены	Ф <sup>1</sup>
22	50:26:0170712:6	Ф <sup>1</sup>
23	77:00:0000000:67543	Ф <sup>1</sup>
24	50:26:0171003:61	Ф <sup>1</sup>
25	77:18:0000000:37906	Ф <sup>1</sup>
26	Земли государственной собственности, которые не разграничены	Ф <sup>1</sup>

Условный номер участка на чертеже	Кадастровый номер земельного участка	Коды видов разрешенного использования земельных участков и объектов капитального строительства
1	2	3
27	77:18:0000000:37427, 50:26:0170715:1, 50:26:0170805:9, 77:00:0000000:67543	Ф <sup>1</sup>
28	77:00:0000000:67543	Ф <sup>1</sup>
29	50:26:0170805:4	Ф <sup>1</sup>
30	Земли государственной собственности, которые не разграничены	Ф <sup>1</sup>
31	77:00:0000000:67543	Ф <sup>1</sup>
32	77:18:0000000:37427	Ф <sup>1</sup>
33	50:26:0190101:2	Ф <sup>1</sup>
34	50:26:0190305:94	Ф <sup>1</sup>
35	Земли государственной собственности, которые не разграничены	Ф <sup>1</sup>
36	Земли государственной собственности, которые не разграничены	Ф <sup>1</sup>
37	77:18:0000000:37427	Ф <sup>1</sup>
38	77:17:0000000:3429	Ф <sup>1</sup>
39	Земли государственной собственности, которые не разграничены	Ф <sup>1</sup>
40	50:26:0170806:5	4.9.1.1, 4.9.1.3
41	77:18:0000000:37869 77:18:0190312:13 77:18:0190311:3 77:18:0000000:37906, 50:26:0190310:3 50:26:0190305:108 50:26:0190305:107 77:18:0190312 77:18:0190312:25 50:26:0190312:3 77:18:0190312:5 50:26:0190305:107 50:26:0171013 77:18:0000000:37426 77:00:0000000:67543	Ф <sup>1</sup>
42	Земли государственной собственности, которые не разграничены	Ф <sup>1</sup>
43	77:18:0000000:37887	Ф <sup>1</sup>
44	50:26:0180215:7	Ф <sup>1</sup>

Условный номер участка на чертеже	Кадастровый номер земельного участка	Коды видов разрешенного использования земельных участков и объектов капитального строительства
1	2	3
46	50:21:0100309:367 50:21:0100309:368 77:17:0000000:3985 50:21:0110205:421 77:17:0000000:9671 50:21:0110504:379 77:17:0000000:3429 50:21:0110114:92	Ф <sup>1</sup>
47	77:17:0000000:3429	Ф <sup>1</sup>
48	Земли государственной собственности, которые не разграничены	Ф <sup>1</sup>
49	77:17:0000000:3985	Ф <sup>1</sup>
50	Земли государственной собственности, которые не разграничены	Ф <sup>1</sup>
51	Земли государственной собственности, которые не разграничены	Ф <sup>1</sup>
52	Земли государственной собственности, которые не разграничены	Ф <sup>1</sup>
53	Земли государственной собственности, которые не разграничены	Ф <sup>1</sup>
54	50:26:0171003:61	Ф <sup>1</sup>
55	77:18:0000000:37427	Ф <sup>1</sup>
56	50:26:0190313:7	Ф <sup>1</sup>
57	77:18:0000000:37426	Ф <sup>1</sup>
58	50:26:0190313:7	Ф <sup>1</sup>
59	77:00:0000000:67543	Ф <sup>1</sup>
60	50:26:0171009:7	Ф <sup>1</sup>
61	77:00:0000000:67543	Ф <sup>1</sup>
62	Земли государственной собственности, которые не разграничены	Ф <sup>1</sup>
63	77:00:0000000:67543	Ф <sup>1</sup>
64	50:26:0171013:4	Ф <sup>1</sup>
65	Земли государственной собственности, которые не разграничены	Ф <sup>1</sup>
66	50:26:0171013:4	Ф <sup>1</sup>
67	77:18:0000000:37426	Ф <sup>1</sup>
68	Земли государственной собственности, которые не разграничены	Ф <sup>1</sup>
69	77:00:0000000:67543	Ф <sup>1</sup>

Условный номер участка на чертеже	Кадастровый номер земельного участка	Коды видов разрешенного использования земельных участков и объектов капитального строительства
1	2	3
70	50:26:0170715:1	Ф <sup>1</sup>
71	Земли государственной собственности, которые не разграничены	Ф <sup>1</sup>
72	Земли государственной собственности, которые не разграничены	Ф <sup>1</sup>
74	Земли государственной собственности, которые не разграничены	Ф <sup>1</sup>
75	Земли государственной собственности, которые не разграничены	Ф <sup>1</sup>
76	77:18:0000000:37869	Ф <sup>1</sup>
77	Земли государственной собственности, которые не разграничены	Ф <sup>1</sup>
78	Земли государственной собственности, которые не разграничены	Ф <sup>1</sup>
81	50:26:0190305:91	Ф <sup>1</sup>
84	Земли государственной собственности, которые не разграничены	Ф <sup>1</sup>
86	Земли государственной собственности, которые не разграничены	Ф <sup>1</sup>
88	77:00:0000000:66267	Ф <sup>1</sup>
89	77:00:0000000:66267	Ф <sup>1</sup>
90	50:21:0110114:92	Ф <sup>1</sup>
91	50:21:0110114:666	Ф <sup>1</sup>
92	50:21:0110114:666	Ф <sup>1</sup>
93	50:21:0110114:666 50:21:0110114:670 50:21:0110114:668	Ф <sup>1</sup>
94	50:21:0110114:670	Ф <sup>1</sup>
95	50:21:0110114:668	Ф <sup>1</sup>
96	50:21:0110114:666 77:07:0016005:15 77:07:0016001:34 77:07:0016001:4982 77:17:0100309:9340 77:17:0100309:9339 50:21:0110114:668 77:17:0100309:12268 50:21:0100309:365	Ф <sup>1</sup>
97	Земли государственной собственности, которые не разграничены	Ф <sup>1</sup>

Условный номер участка на чертеже	Кадастровый номер земельного участка	Коды видов разрешенного использования земельных участков и объектов капитального строительства
1	2	3
98	Земли государственной собственности, которые не разграничены	Ф <sup>1</sup>
100	7:17:0100309:9339	4.2, 4.4, 4.6, 4.9, 3.1.1, 3.9.2, 5.1.2, 12.0.2, 12.0.1, 12.3
101	77:17:0000000:3985	Ф <sup>1</sup>
102	Земли государственной собственности, которые не разграничены	Ф <sup>1</sup>
103	77:17:0000000:11572	Ф <sup>1</sup>
104	Земли государственной собственности, которые не разграничены	Ф <sup>1</sup>
105	Земли государственной собственности, которые не разграничены	Ф <sup>1</sup>
106	Земли государственной собственности, которые не разграничены	Ф <sup>1</sup>
107	77:17:0100309:11914	Ф <sup>1</sup>
108	77:17:0100309:11913	Ф <sup>1</sup>
109	77:17:0100309:11913	Ф <sup>1</sup>
111	77:17:0100309:2413	Ф <sup>1</sup>
112	77:17:0100309:2413 50:21:0100309:367 50:21:0110205:422	Ф <sup>1</sup>
113	Земли государственной собственности, которые не разграничены	Ф <sup>1</sup>
114	50:21:0100309:367	Ф <sup>1</sup>
115	77:17:0100309:2413	Ф <sup>1</sup>
116	77:18:0190312:53	Ф <sup>1</sup>
117	77:18:0000000:37427	Ф <sup>1</sup>
118	Земли государственной собственности, которые не разграничены	Ф <sup>1</sup>
119	50:26:0171013:4	Ф <sup>1</sup>
120	50:21:0110114:92	Ф <sup>1</sup>
121	Земли государственной собственности, которые не разграничены	Ф <sup>1</sup>
122	77:17:0000000:3429	Ф <sup>1</sup>
123	77:17:0000000:3429	Ф <sup>1</sup>

<sup>1</sup> Земельные участки в границах территориальных зон сохраняемого землепользования, для которых в качестве основных видов разрешенного использования земельных участков и объектов капитального строительства устанавливаются виды разрешенного использования упомянутых земельных участков и объектов капитального строительства, сведения о которых содержатся в Едином государственном реестре недвижимости.

## Об утверждении проекта планировки территории линейных объектов участков улично-дорожной сети – проектируемый проезд № 635, проектируемый проезд № 636, участок проектируемого проезда № 6522

Постановление Правительства Москвы от 29 июня 2022 года № 1316-ПП

В соответствии с Градостроительным кодексом Российской Федерации, постановлением Правительства Российской Федерации от 12 мая 2017 г. № 564 «Об утверждении Положения о составе и содержании документации по планировке территории, предусматривающей размещение одного или нескольких линейных объектов», Законом города Москвы от 25 июня 2008 г. № 28 «Градостроительный кодекс города Москвы» **Правительство Москвы постановляет:**

1. Утвердить проект планировки территории линейных объектов участков улично-дорожной сети – проектируемый проезд № 635, проектируемый проезд № 636, участок проектируемого проезда № 6522 (приложение 1).

2. Изменить границы объекта природного комплекса № 182а Западного административного округа города Москвы «Озелененная территория между границей Западного административного округа города Москвы и проектируемым проездом № 6662», исключив из его состава участок территории площадью 0,04 га, согласно приложению 2 к настоящему постановлению.

3. Изменить границы объекта природного комплекса № 192 Западного административного округа города Москвы «Сквер у детского городка, район Солнцево», включив в его состав участок территории площадью 0,05 га, согласно приложению 3 к настоящему постановлению.

4. Внести изменения в постановление Правительства Москвы от 19 января 1999 г. № 38 «О проектных предложениях по установлению границ Природного комплекса с их описанием и закреплением актами красных линий» (в редакции постановлений Правительства Москвы от 14 ноября 2019 г. № 1500-ПП, от 16 ноября 2021 г. № 1800-ПП), изложив пункты 182а, 192 раздела «Западный АО» приложения 1 к постановлению в редакции согласно приложению 4 к настоящему постановлению.

5. Контроль за выполнением настоящего постановления возложить на заместителя Мэра Москвы в Правительстве Москвы по вопросам градостроительной политики и строительства Бочкарева А.Ю.

Мэр Москвы **С.С.Собянин**

### Приложение 1

к постановлению Правительства Москвы  
от 29 июня 2022 г. № 1316-ПП

Проект планировки территории линейных объектов участков улично-дорожной сети – проектируемый проезд № 635, проектируемый проезд № 636, участок проектируемого проезда № 6522

#### 1. Графическая часть

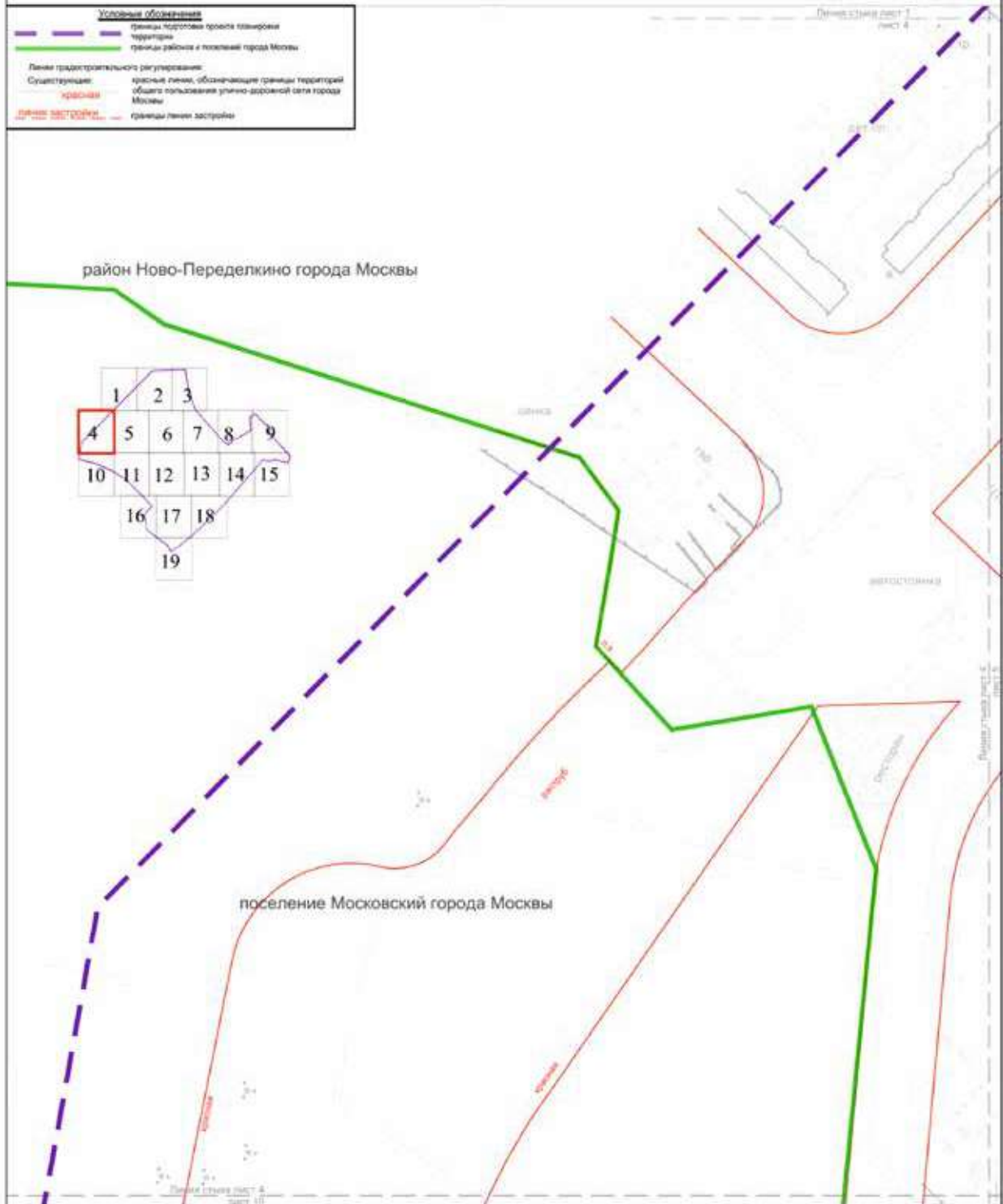




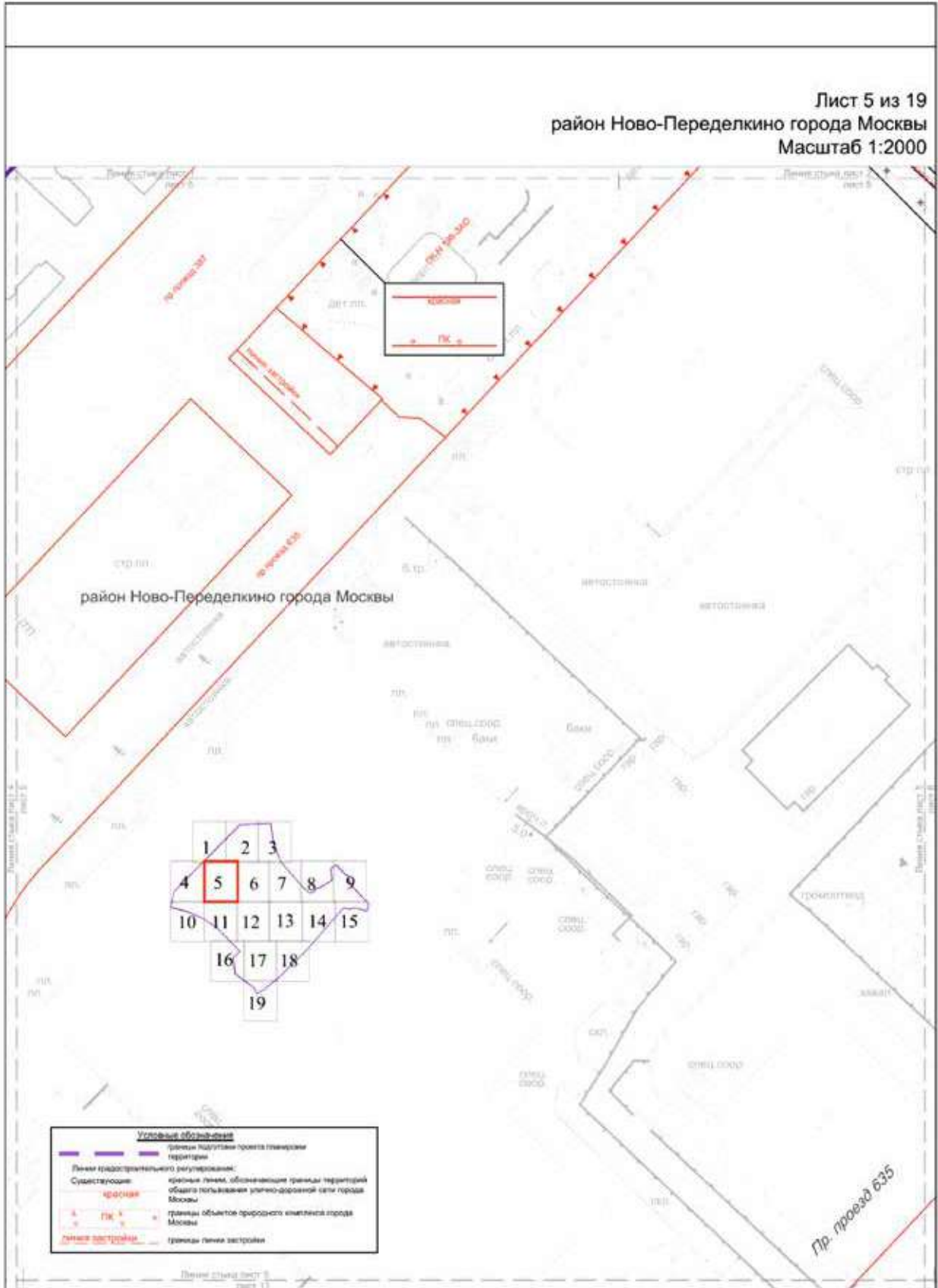




Лист 4 из 19  
 район Ново-Переделкино города Москвы  
 поселение Московский города Москвы  
 Масштаб 1:2000



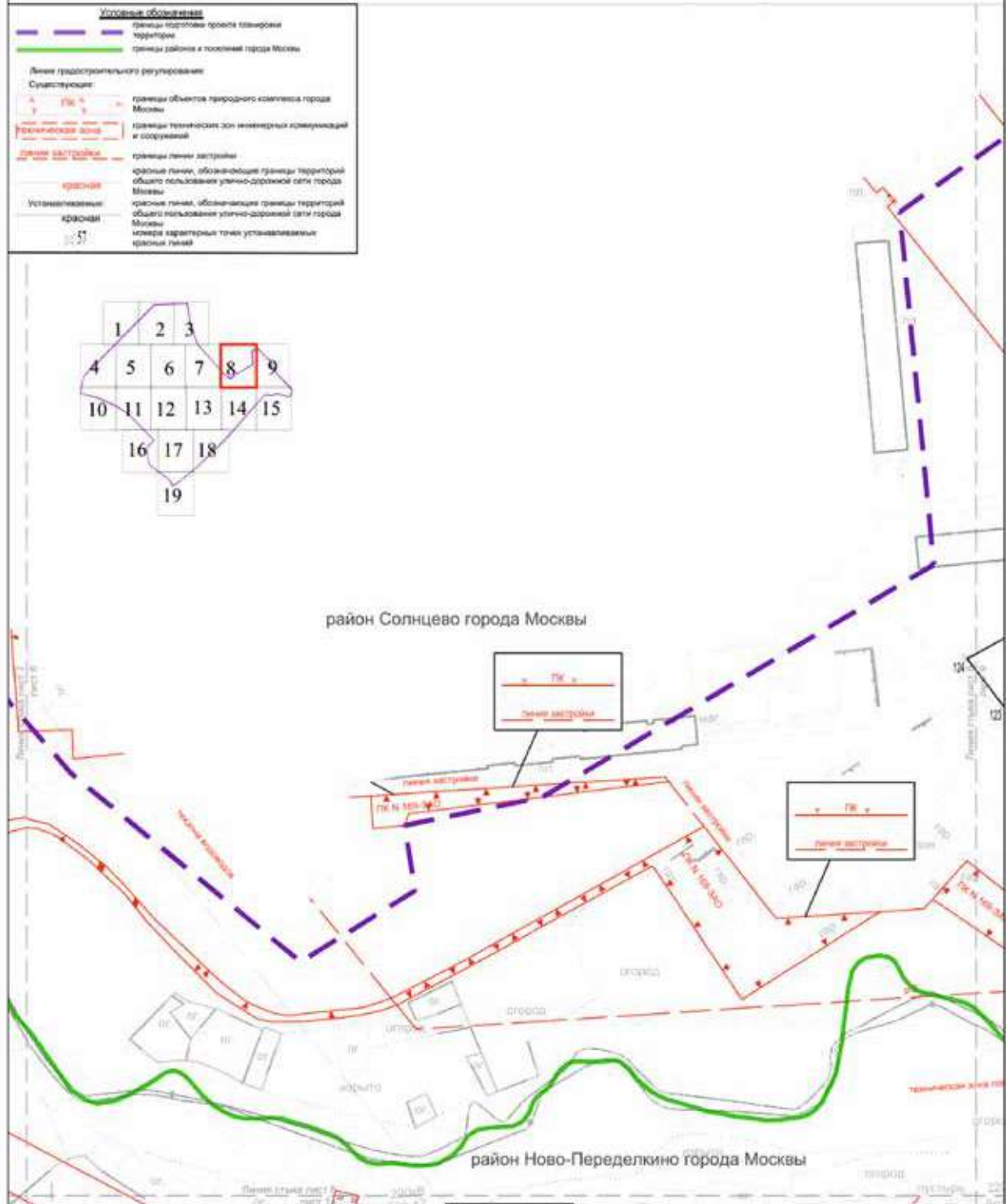
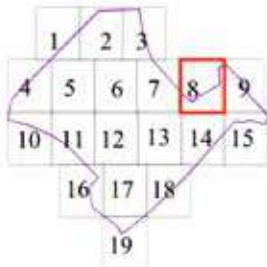
Лист 5 из 19  
район Ново-Переделкино города Москвы  
Масштаб 1:2000



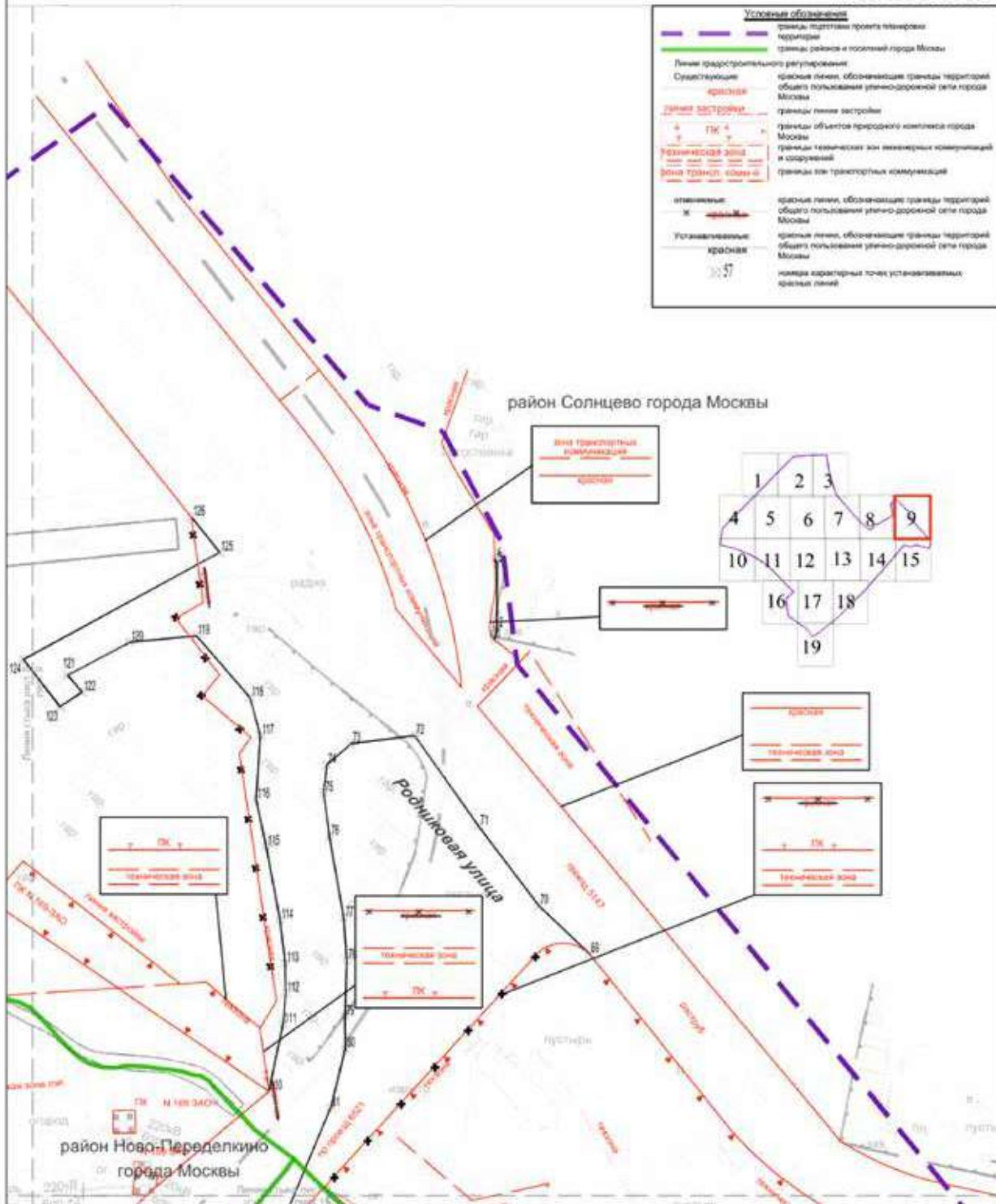




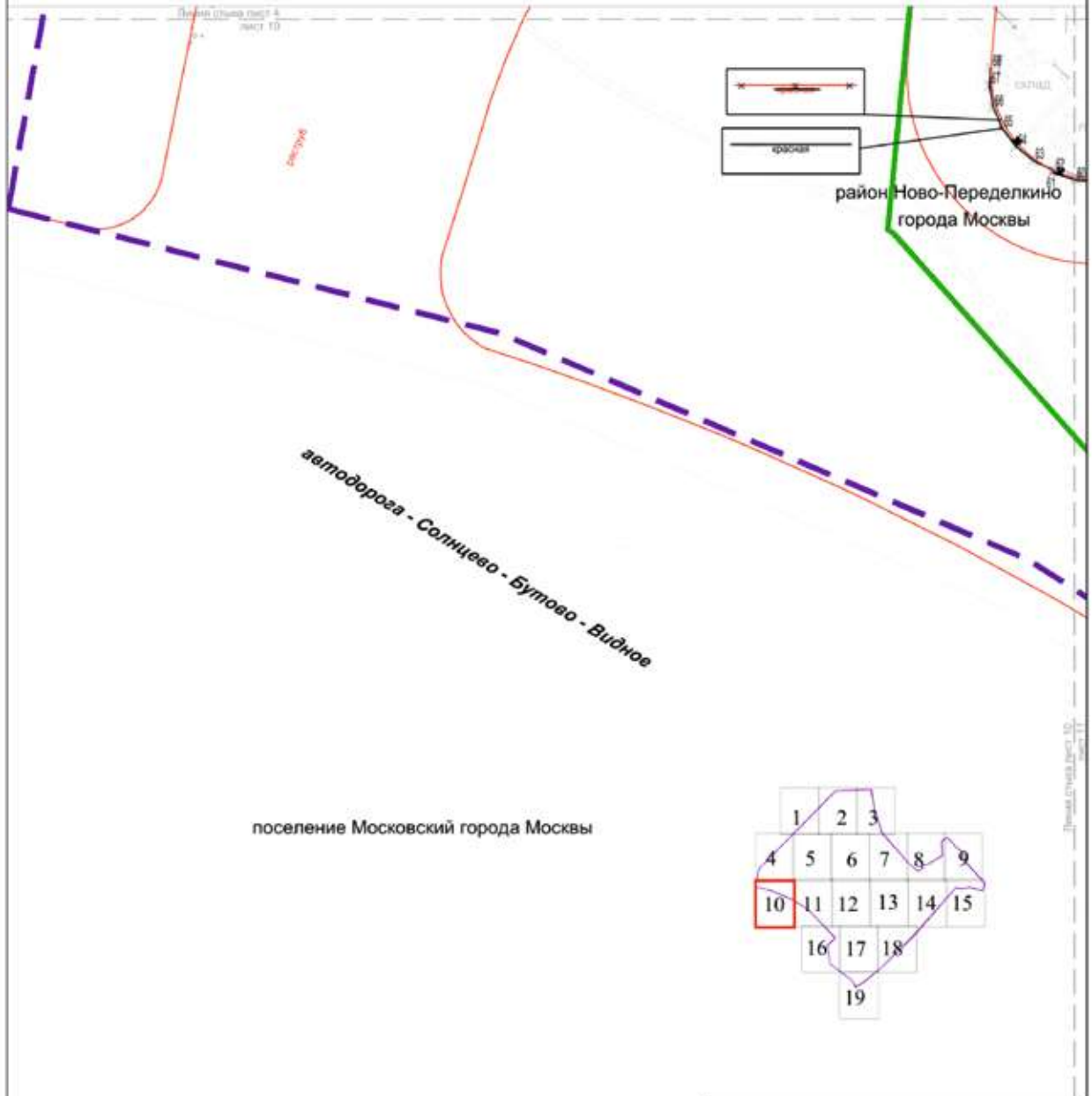
Условные обозначения	
	границы территории проекта планировки территории
	границы района в поселении города Москвы
Линии градостроительного регулирования	
Существующие:	
	границы объектов природного комплекса города Москвы
	границы территории зон инженерных коммуникаций и сооружений
	границы линии застройки
	красные линии, обозначающие границы территорий общего пользования улично-дорожной сети города Москвы
Устанавливаемые:	
	красные линии, обозначающие границы территорий общего пользования улично-дорожной сети города Москвы
	красные линии, обозначающие точки устанавливаемых красных линий



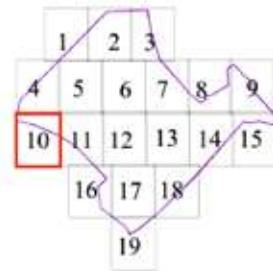
Лист 9 из 19  
 район Ново-Переделкино города Москвы  
 район Солнцево города Москвы  
 Масштаб 1:2000



Лист 10 из 19  
 район Ново-Переделкино города Москвы  
 поселение Московский города Москвы  
 Масштаб 1:2000



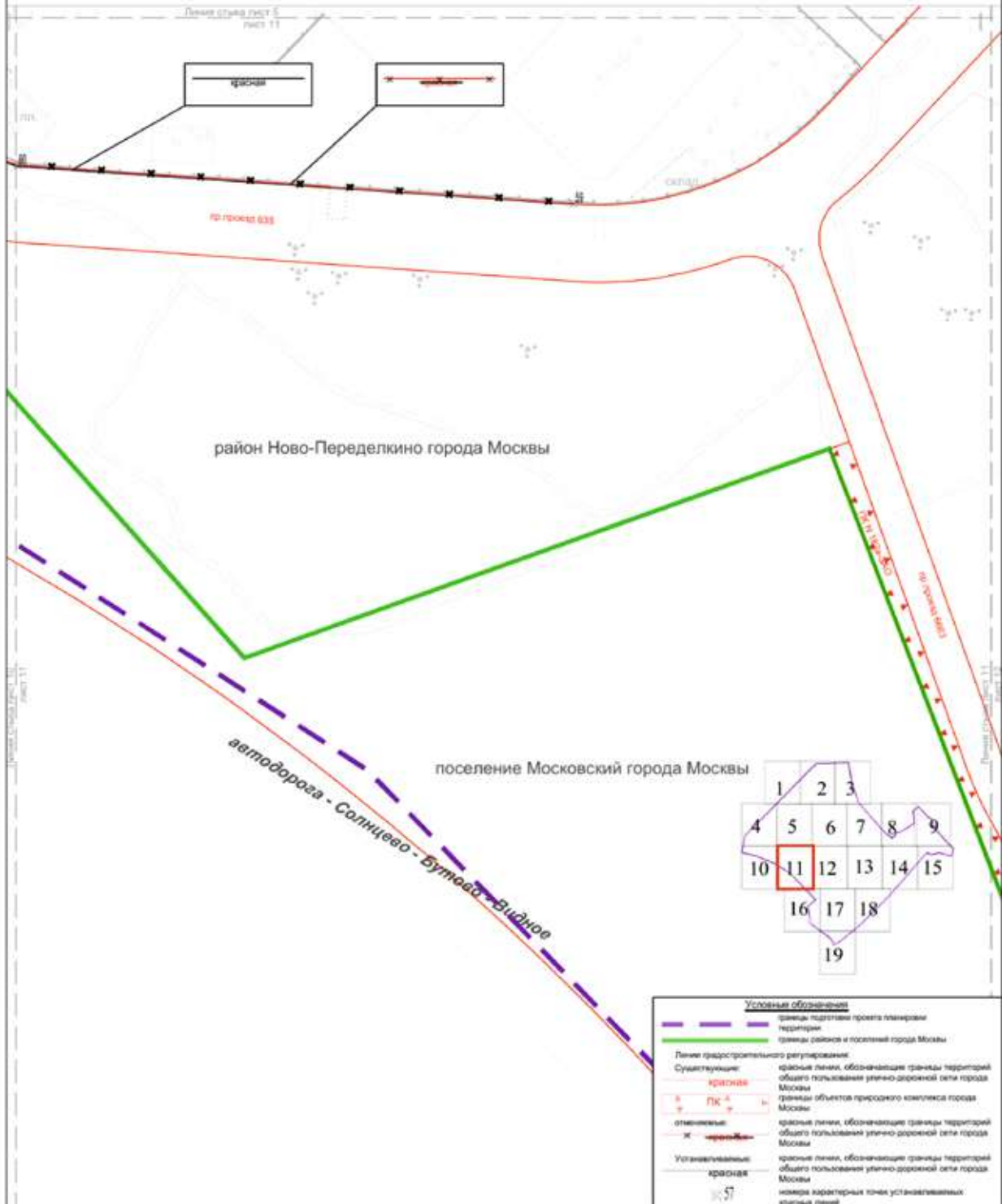
поселение Московский города Москвы



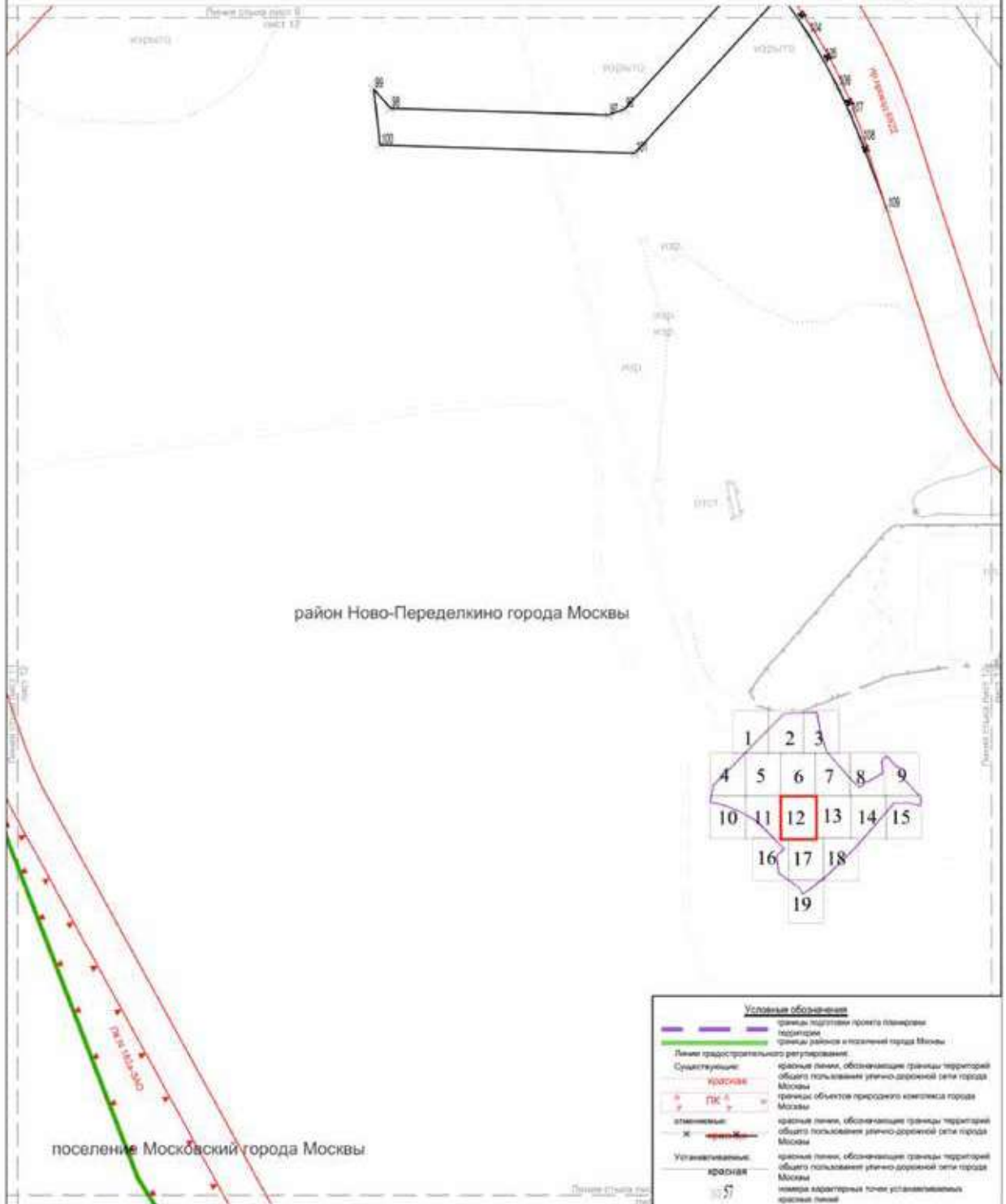
Условные обозначения	
	границы подстанции пролета планировки территории
	границы района и поселений города Москвы
Линии градостроительного регулирования	
Существующие:	
	красные линии, обозначающие границы территорий общего пользования улично-дорожной сети города Москвы
	отмеченные красные линии, обозначающие границы территорий общего пользования улично-дорожной сети города Москвы
	красные линии, обозначающие границы территорий общего пользования улично-дорожной сети города Москвы
Устанавливаемые:	
	красные линии, обозначающие границы территорий общего пользования улично-дорожной сети города Москвы
	номера характерных точек устанавливаемых красных линий



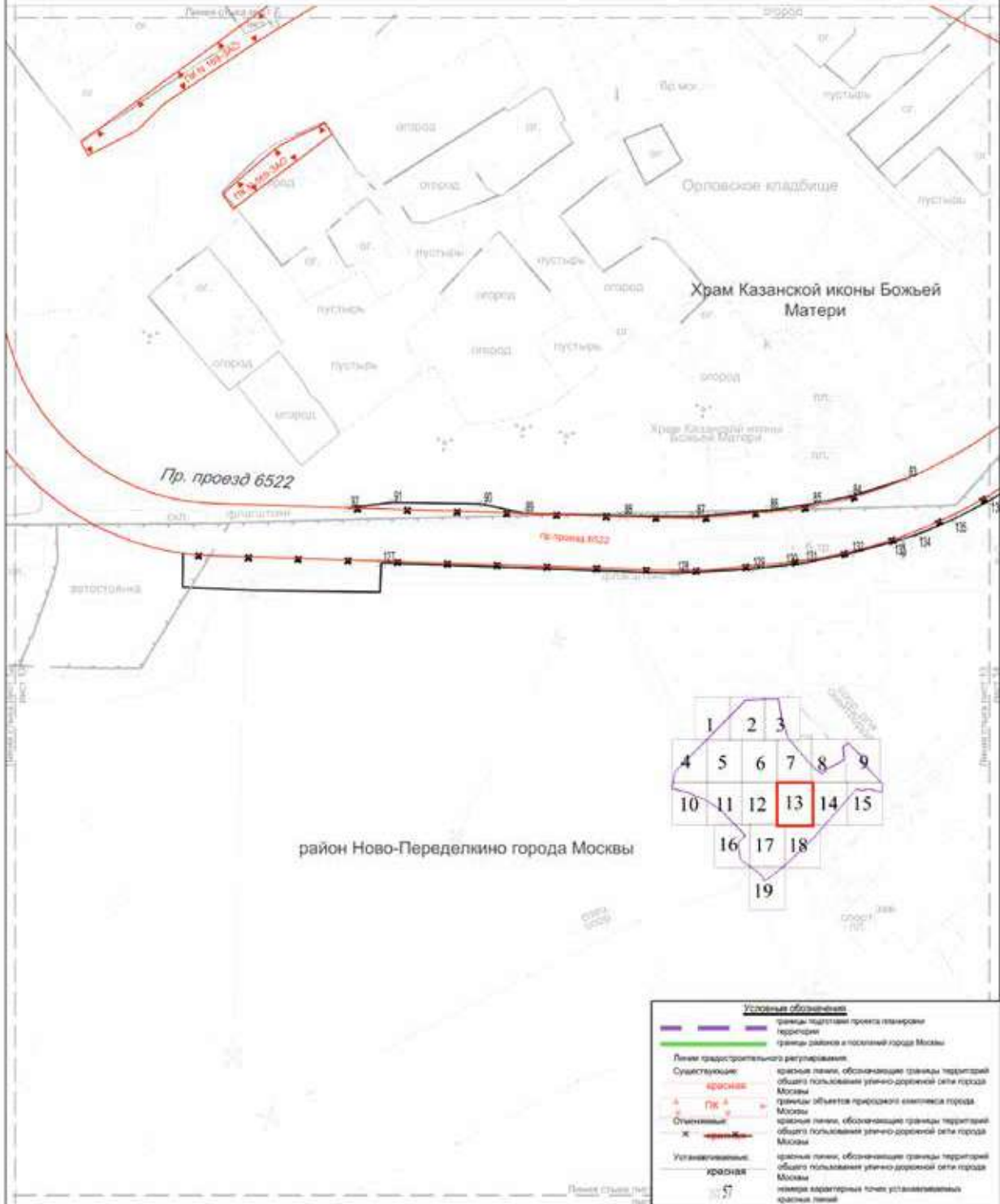
Лист 11 из 19  
 район Ново-Переделкино города Москвы  
 поселение Московский города Москвы  
 Масштаб 1:2000



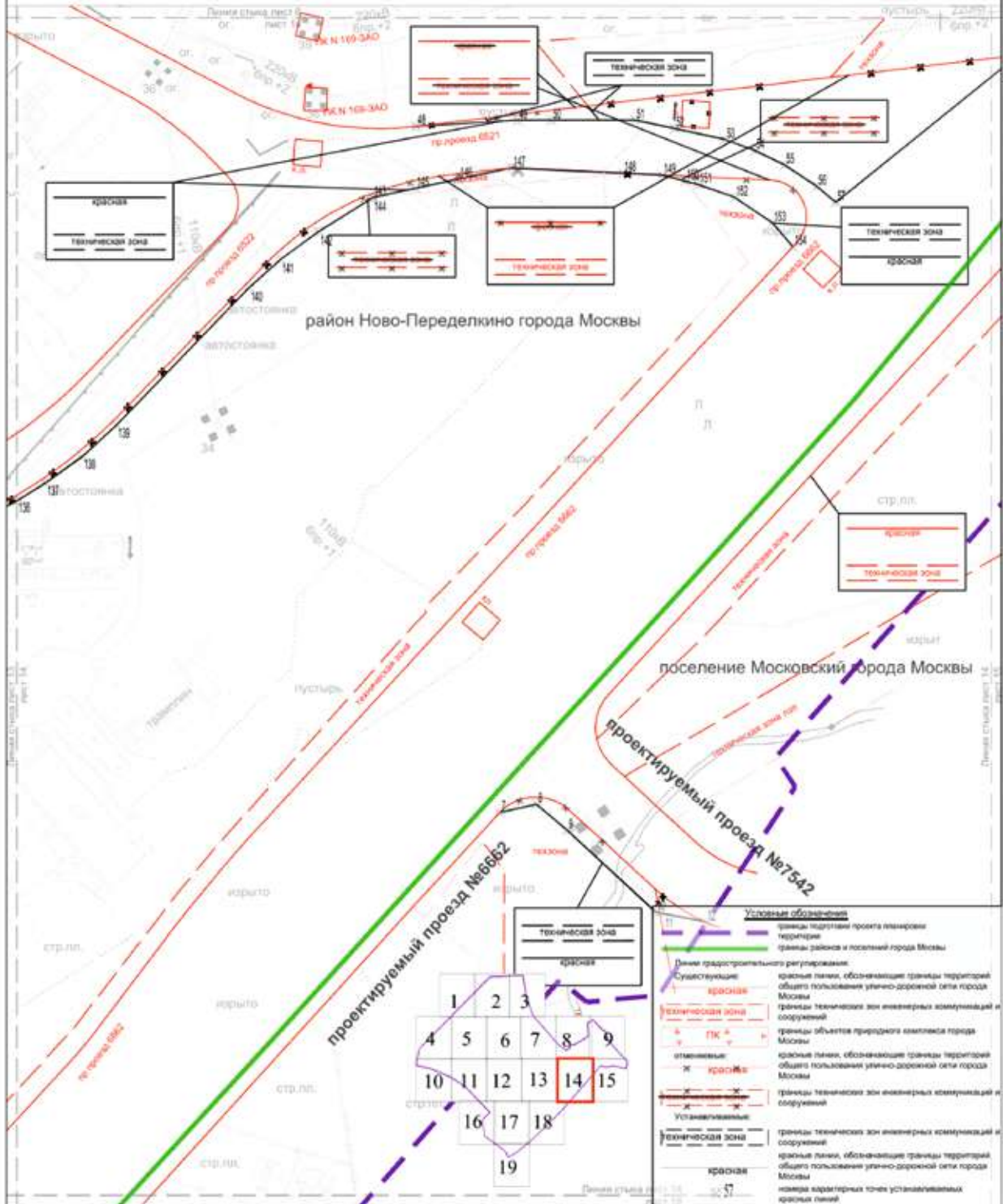
Лист 12 из 19  
 район Ново-Переделкино города Москвы  
 поселение Московский города Москвы  
 Масштаб 1:2000



Лист 13 из 19  
район Ново-Переделкино города Москвы  
Масштаб 1:2000

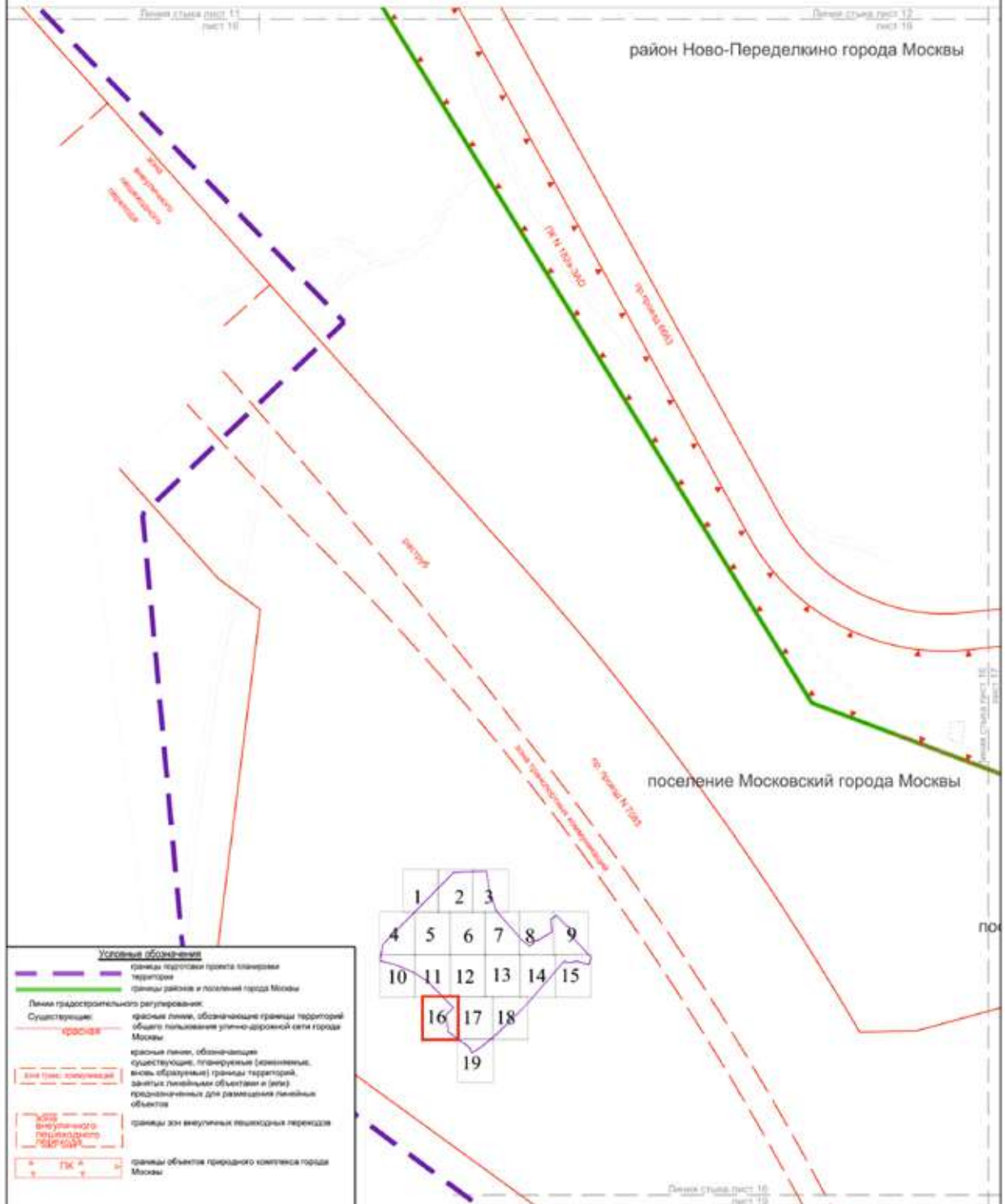


Лист 14 из 19  
 район Ново-Перedelкино города Москвы  
 поселение Московский города Москвы  
 Масштаб 1:2000



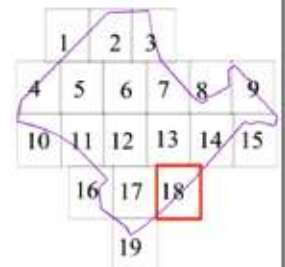
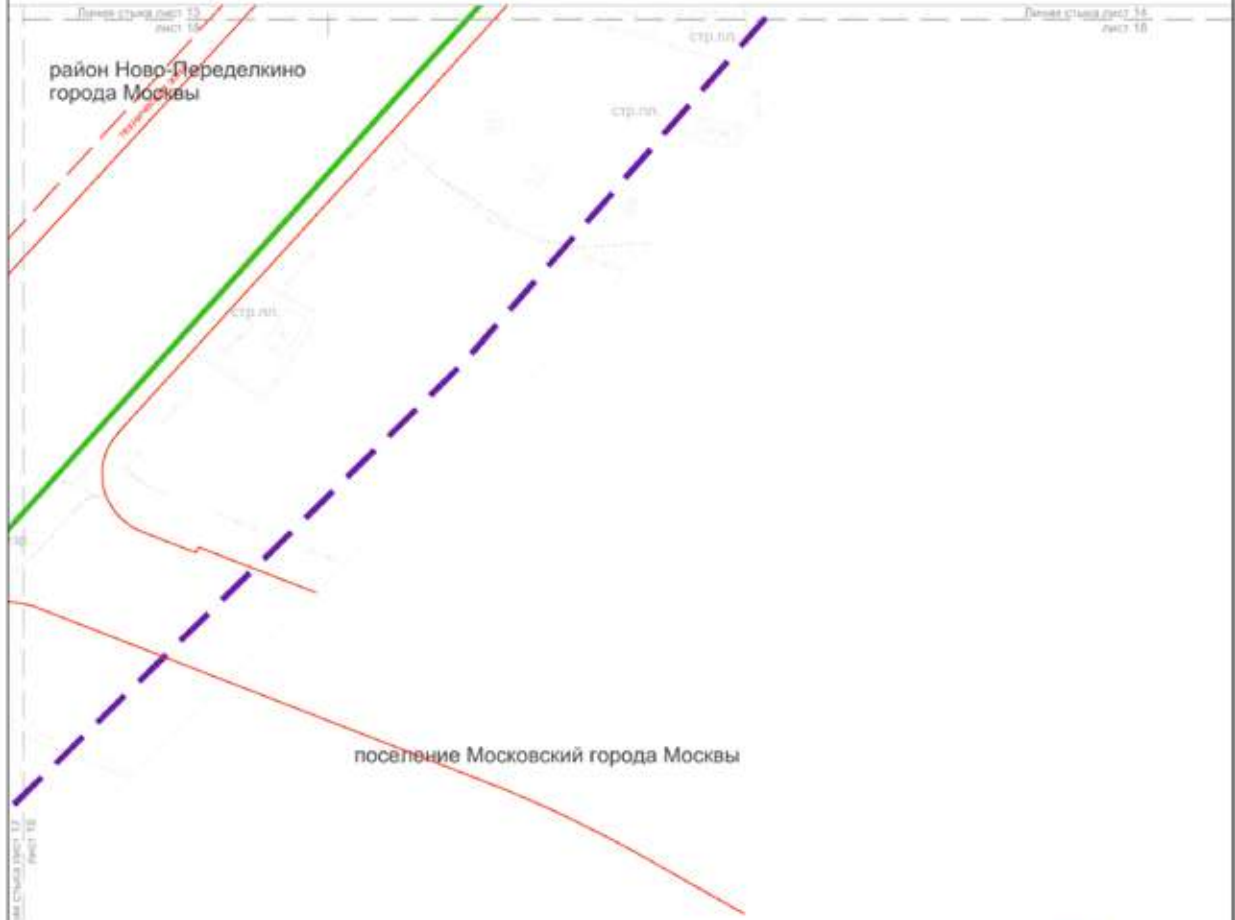


Лист 16 из 19  
 район Ново-Переделкино города Москвы  
 поселение Московский города Москвы  
 Масштаб 1:2000





Лист 18 из 19  
 район Ново-Переделкино города Москвы  
 поселение Московский города Москвы  
 Масштаб 1:2000

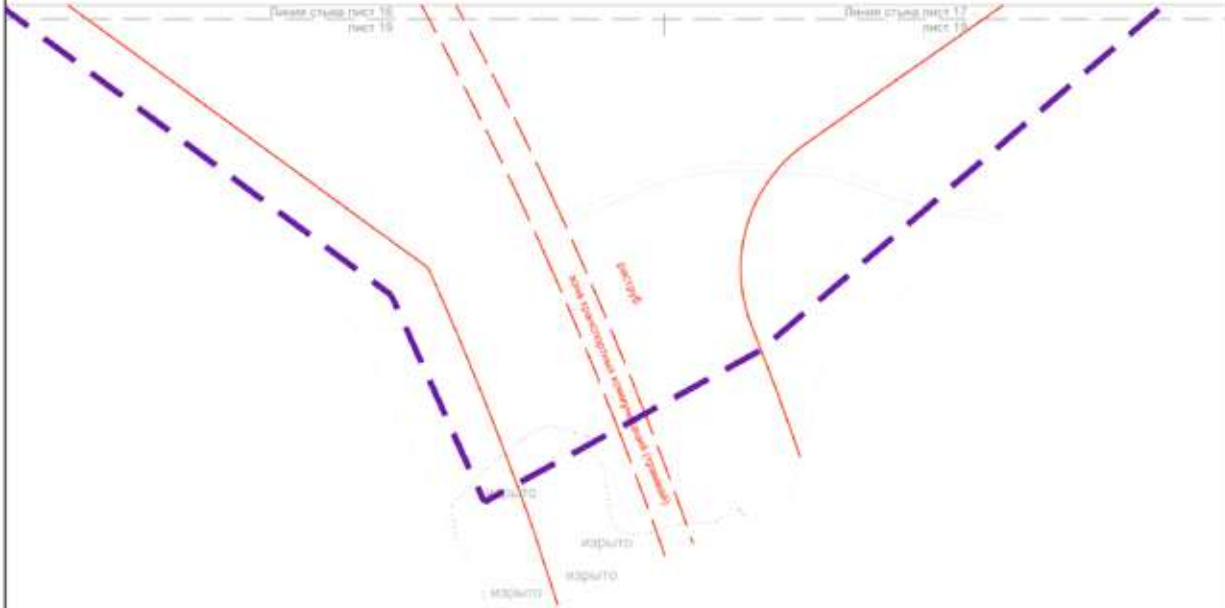


**Условные обозначения**

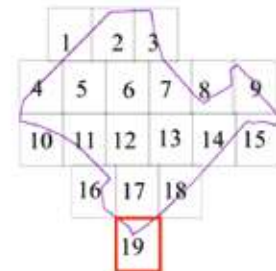
	границы подготовки проекта планировки территории
	границы района и поселения города Москвы
	Линии градостроительного регулирования
	Существующие: красные линии, обозначающие границы территорий общего пользования улично-дорожной сети города Москвы
	красная
	границы территории зон инженерной коммуникаций и сооружений
	техническая зона



Лист 19 из 19  
поселение Московский города Москвы  
Масштаб 1:2000



поселение Московский города Москвы



**Условные обозначения**

	границы подготовки проекта планировки территории
	Линии градостроительного регулирования
	Существующие: красные линии, обозначающие границы территории общего пользования улично-дорожной сети города Москвы
	красные линии, обозначающие существующие, планируемые (используемые, вновь обустроенные) границы территории, занятых линейными объектами и (или) предназначенных для размещения линейных объектов

## 1.1.2. Перечень координат характерных точек устанавливаемых красных линий

№ точки	Координаты точки (Московская система координат, используемая для ведения Единого государственного реестра недвижимости)	
	X	Y
1	-3653,3	-6915,89
2	-3648,96	-6914,78
3	-3622,75	-6914,89
4	-3620,91	-6915,67
5	-3603,97	-7978,69
6	-3634,24	-8007,09
7	-4196,37	-7278,43
8	-4193,19	-7263,78
9	-4203,6	-7251,5
10	-4236,58	-7215,92
11	-4236,9	-7214,28
12	-4240,53	-7195,8
13	-3141,18	-7909,28
14	-3127,77	-7913,56
15	-3116,92	-7917,48
16	-3075,09	-7920,37
17	-3066,43	-7920,96
18	-3055,32	-7928,12
19	-3839,32	-7927,29
20	-3834,47	-7939,48
21	-3798,56	-7972,73
22	-3703,73	-8072,28
23	-3645,19	-8017,36
24	-3715,26	-7934,58
25	-3719,72	-7934,33
26	-3725,77	-7941,23
27	-3733,82	-7934,26
28	-3727,31	-7926,93

№ точки	Координаты точки (Московская система координат, используемая для ведения Единого государственного реестра недвижимости)	
	X	Y
29	-3707,93	-7904,08
30	-3699,66	-7910,89
31	-3704,68	-7916,95
32	-3706,18	-7922,09
33	-3634,24	-8007,09
34	-3592,61	-7968,04
35	-3430,41	-7815,87
36	-3242,81	-8335,01
37	-3283,95	-8374,09
38	-3328,38	-8327,28
39	-3348,07	-8308,04
40	-3438,47	-8218,3
41	-3473,19	-8181,85
42	-3550,17	-8096,34
43	-3557,05	-8095,75
44	-3556,57	-8089,24
45	-3593,77	-8047,91
46	-3606,26	-8034,32
47	-3563,04	-7993,81
48	-3920,61	-7312,14
49	-3918,08	-7271,36
50	-3918,1	-7257,8
51	-3918,11	-7224,17
52	-3921,39	-7208,4
53	-3925,91	-7188,03
54	-3930,19	-7176,18
55	-3936,17	-7164,04
56	-3944,68	-7151,19

№ точки	Координаты точки (Московская система координат, используемая для ведения Единого государственного реестра недвижимости)	
	X	Y
57	-3951,14	-7143,66
58	-3891,92	-7070,14
59	-3951,7	-8422,88
60	-3936,5	-8646,35
61	-3933,61	-8654,75
62	-3932,99	-8654,16
63	-3929,37	-8661,73
64	-3924,05	-8668,22
65	-3917,36	-8673,27
66	-3909,65	-8676,59
67	-3901,38	-8677,99
68	-3895	-8677,54
69	-3779,86	-6877,67
70	-3760,38	-6898,14
71	-3728,44	-6922,22
72	-3692,01	-6947,99
73	-3695,24	-6973,62
74	-3703,72	-6983,34
75	-3714,96	-6984,54
76	-3732,56	-6982,21
77	-3765,25	-6976,44
78	-3782,42	-6975,23
79	-3804,98	-6976,05
80	-3817,79	-6975,78
81	-3841,78	-6981,81
82	-3895,12	-7004,02
83	-4062,12	-7505,56
84	-4069,23	-7527,84
85	-4072,41	-7543,91

№ точки	Координаты точки (Московская система координат, используемая для ведения Единого государственного реестра недвижимости)	
	X	Y
86	-4075,04	-7561,18
87	-4077,34	-7590,65
88	-4077,22	-7619,81
89	-4076,22	-7659,43
90	-4072,47	-7676,31
91	-4071,87	-7712,29
92	-4073,96	-7729,78
93	-3841,18	-7970,04
94	-3852,65	-7959,38
95	-3854,91	-7957,69
96	-3913,65	-8011,48
97	-3916,09	-8017,98
98	-3913,24	-8105,57
99	-3905,58	-8112,24
100	-3928,11	-8109,72
101	-3931,44	-8007,43
102	-3869,15	-7950,36
103	-3868,95	-7947,28
104	-3883,41	-7937,78
105	-3893,83	-7931,59
106	-3904,61	-7925,93
107	-3915,4	-7920,87
108	-3926,67	-7916,19
109	-3953,69	-7906,18
110	-3835,04	-7006,58
111	-3808,09	-7000,89
112	-3795,54	-6999,79
113	-3783,59	-7000,05
114	-3766,31	-7002,11

№ точки	Координаты точки (Московская система координат, используемая для ведения Единого государственного реестра недвижимости)	
	X	Y
115	-3736,65	-7007,66
116	-3717,67	-7011,71
117	-3692,01	-7009,99
118	-3676,66	-7014,19
119	-3651,84	-7035,71
120	-3654,47	-7062,54
121	-3667,69	-7087,44
122	-3674,42	-7081,62
123	-3680,4	-7090,47
124	-3661,33	-7105,23
125	-3618,24	-7026,33
126	-3604,12	-7037,64
127	-4096,25	-7716,89
128	-4100,27	-7598,74
129	-4098,55	-7568,19
130	-4097,24	-7555,04
131	-4096,15	-7546,98
132	-4092,31	-7528,38
133	-4087,66	-7511,5
134	-4084,67	-7501,43
135	-4078,68	-7487,13
136	-4071,18	-7472,51
137	-4063,99	-7461,06
138	-4053,37	-7446,22
139	-4040,74	-7432,61

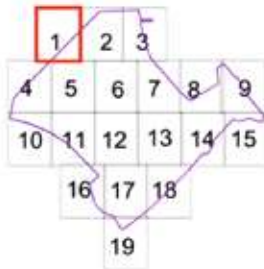
№ точки	Координаты точки (Московская система координат, используемая для ведения Единого государственного реестра недвижимости)	
	X	Y
140	-3985,38	-7379,22
141	-3974,17	-7366,73
142	-3962,85	-7351,28
143	-3949,22	-7329,56
144	-3949,22	-7329,56
145	-3945,41	-7312,48
146	-3941,72	-7295,07
147	-3937,31	-7273,74
148	-3939,41	-7229,2
149	-3940,17	-7213,22
150	-3942,55	-7204,13
151	-3943,92	-7198,88
152	-3949,1	-7184,25
153	-3959,45	-7168,96
154	-3968,95	-7160,82
155	-3748,69	-8067,15
156	-3763,08	-8056,09
157	-3789,14	-8028,87
158	-3800,94	-8012,29
159	-3622,55	-8049,6
160	-3529,97	-8148,28
161	-3486,22	-8194,27
162	-3451,33	-8230,9
163	-3360,7	-8320,87
164	-3344,77	-8334,36

1.2. Чертеж "Границы зон планируемого размещения линейных объектов"

Лист 1 из 19  
район Ново-Переделкино города Москвы  
Масштаб 1:2000

**Условные обозначения**

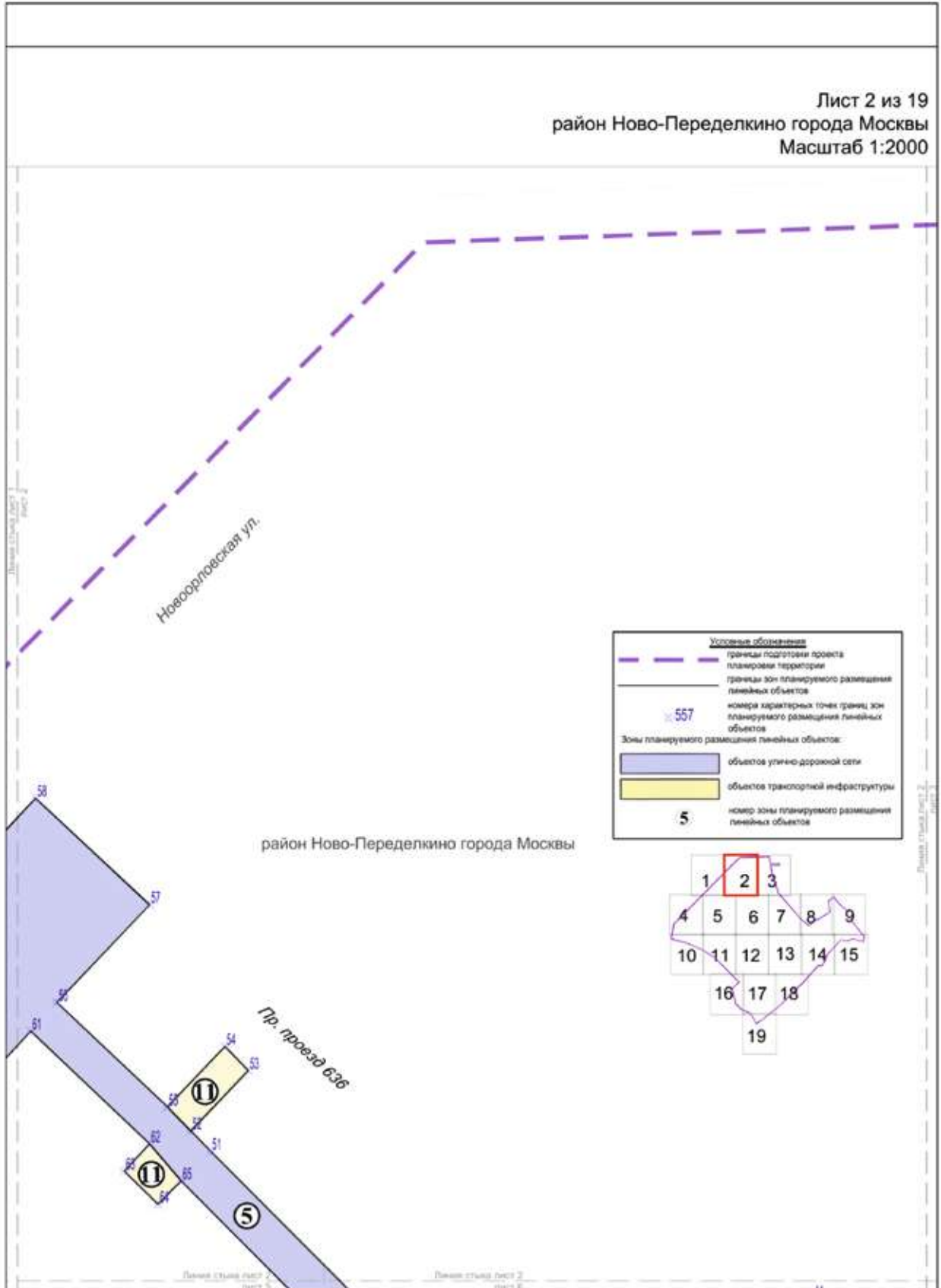
	границы подготовки проекта планировки территории
	границы зон планируемого размещения линейных объектов
	номера характерных точек границ зон планируемого размещения линейных объектов
<b>Зоны планируемого размещения линейных объектов:</b>	
	объектов улично-дорожной сети
	номер зоны планируемого размещения линейных объектов



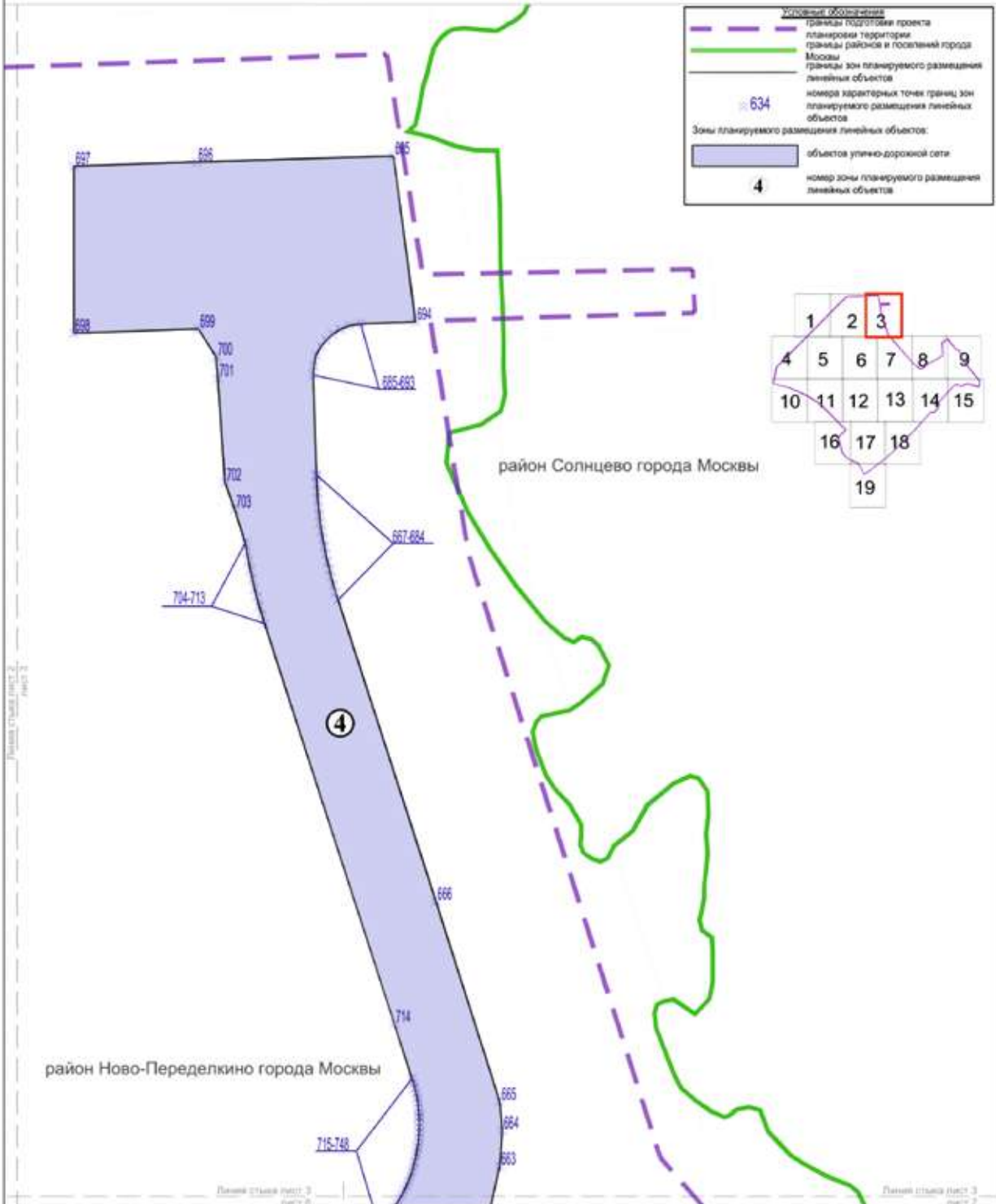
район Ново-Переделкино города Москвы

Новоорловская ул.

5



Лист 3 из 19  
 район Ново-Переделкино города Москвы  
 район Солнцево города Москвы  
 Масштаб 1:2000



Лист 3 из 19

Лист 3 из 19

Лист 3 из 19

**Условные обозначения**

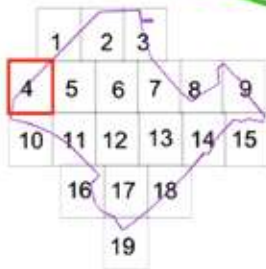
- границы подготовки проекта
- планировки территории
- границы районов и поселений города Москвы
- границы зон планируемого размещения линейных объектов
- номера характерных точек границ зон планируемого размещения линейных объектов

№: 402

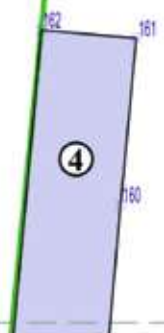
**Зоны планируемого размещения линейных объектов:**

- объектов улично-дорожной сети
- номер зоны планируемого размещения линейных объектов

район Ново-Переделкино города Москвы



поселение Московский города Москвы





Лист 5 из 19  
район Ново-Переделкино города Москвы  
Масштаб 1:2000

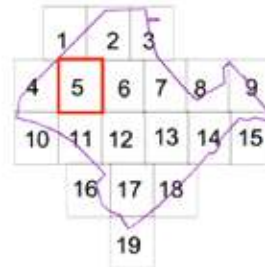
Линия стоянка лист 1  
лист 5

Линия стоянка лист 2  
лист 5

**Условные обозначения**

-  границы подготовки проекта
-  границы территории
-  границы зон планируемого размещения линейных объектов
-  номера характерных точек границ зон планируемого размещения линейных объектов
-  Зоны планируемого размещения линейных объектов: объектов улично-дорожной сети
-  номер зоны планируемого размещения линейных объектов

район Ново-Переделкино города Москвы



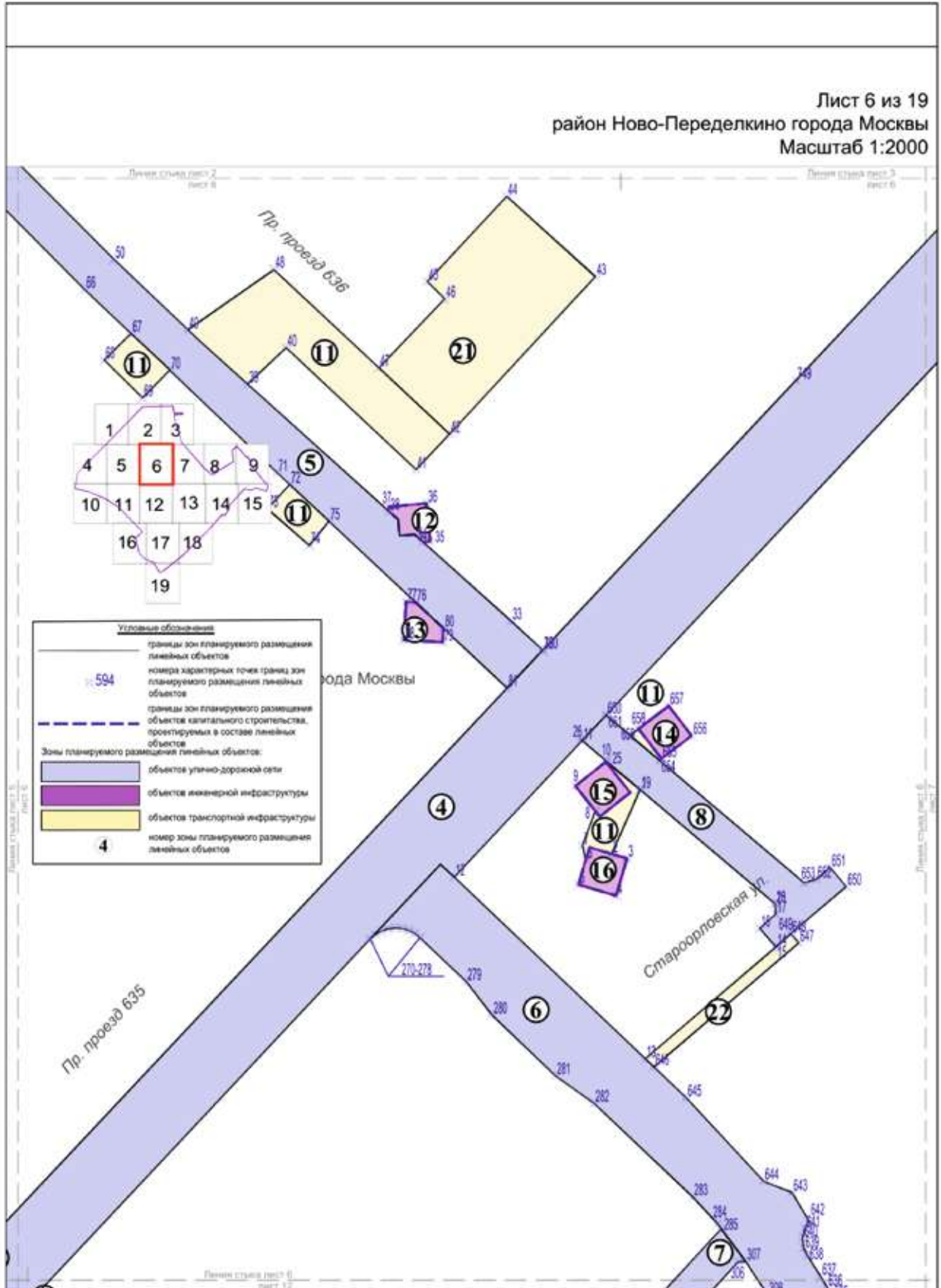
Линия стоянка лист 4  
лист 5

Линия стоянка лист 6  
лист 5

Линия стоянка лист 5  
лист 11

Пр. проезд 635

4



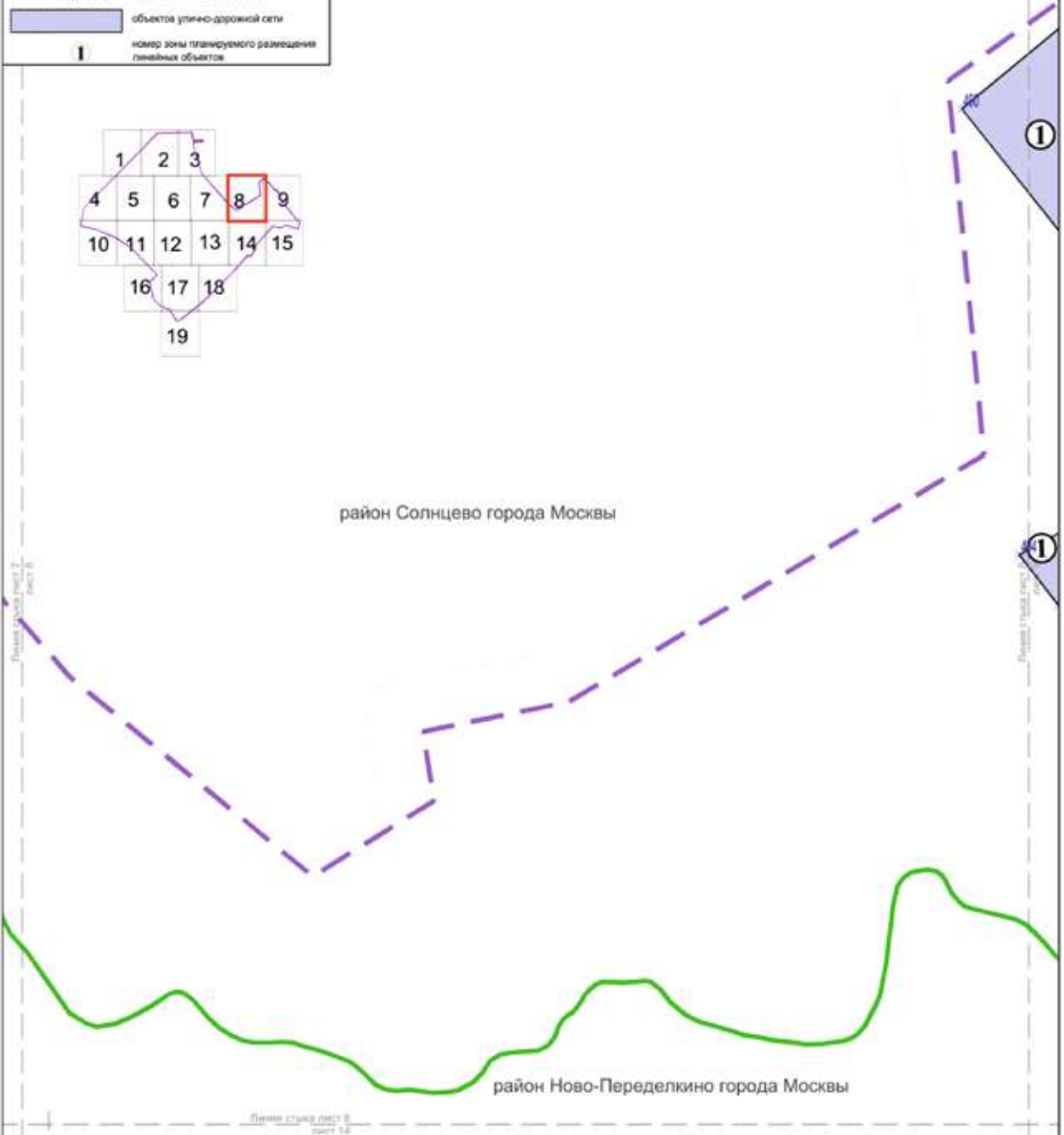
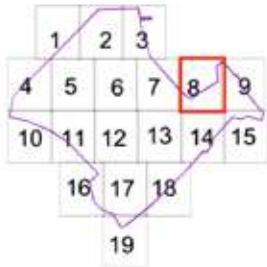


**Условные обозначения**

- границы подготовки проекта
- планировка территории
- границы районов и поселений города Москвы
- границы зон планируемого размещения линейных объектов
- номера характерных точек границ зон планируемого размещения линейных объектов

**Зоны планируемого размещения линейных объектов:**

- объектов улично-дорожной сети
- номера зон планируемого размещения линейных объектов



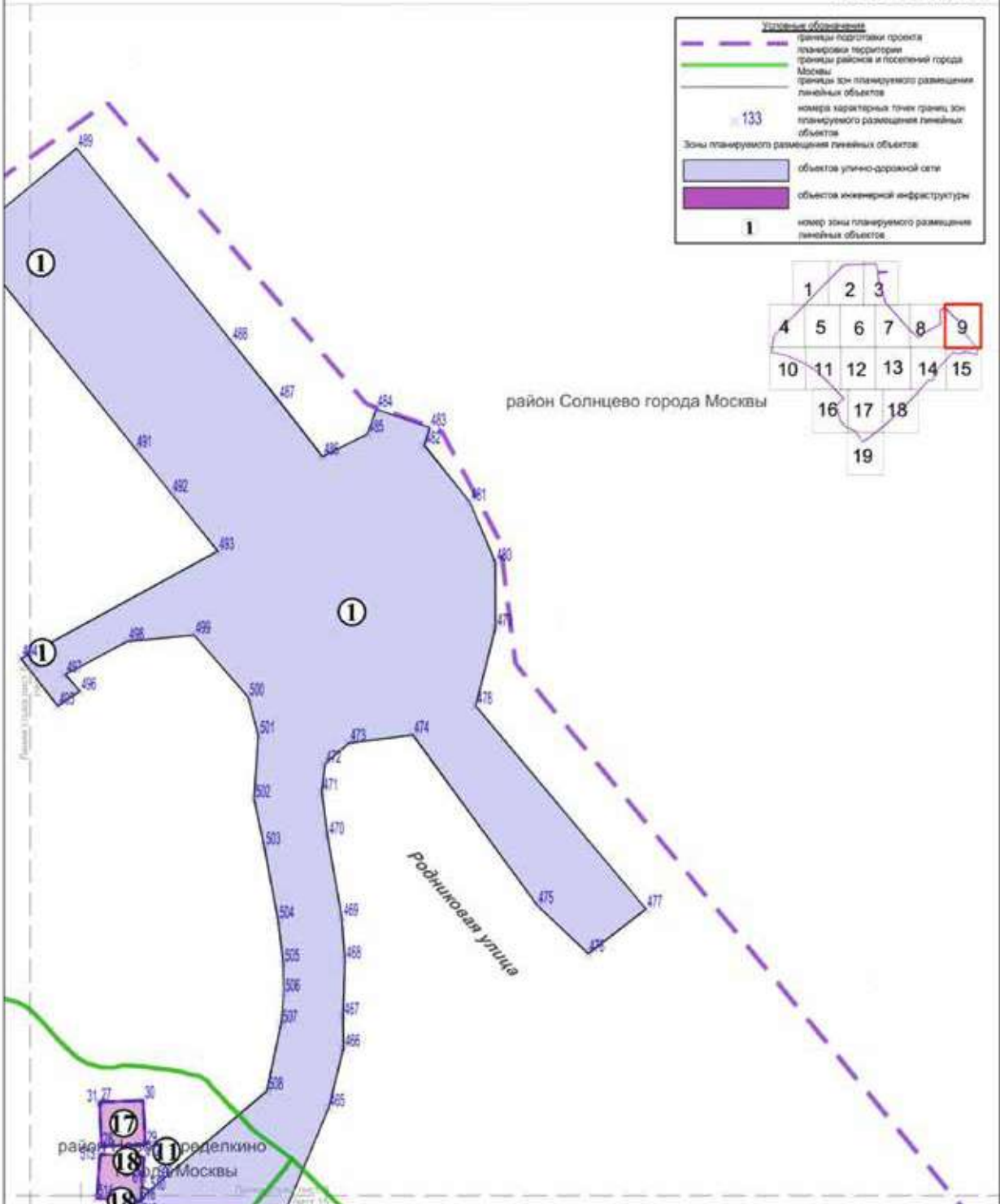
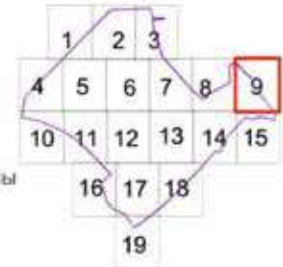
Лист 9 из 19  
 район Ново-Переделкино города Москвы  
 район Солнцево города Москвы  
 Масштаб 1:2000

**Условные обозначения**


- границы подготовки проекта
- планировка территории
- границы района и поселения города Москвы
- границы зон планируемого размещения линейных объектов
- номер характерных точек границ зон планируемого размещения линейных объектов

**Зоны планируемого размещения линейных объектов:**

- объектов улично-дорожной сети
- объектов инженерной инфраструктуры
- номер зоны планируемого размещения линейных объектов

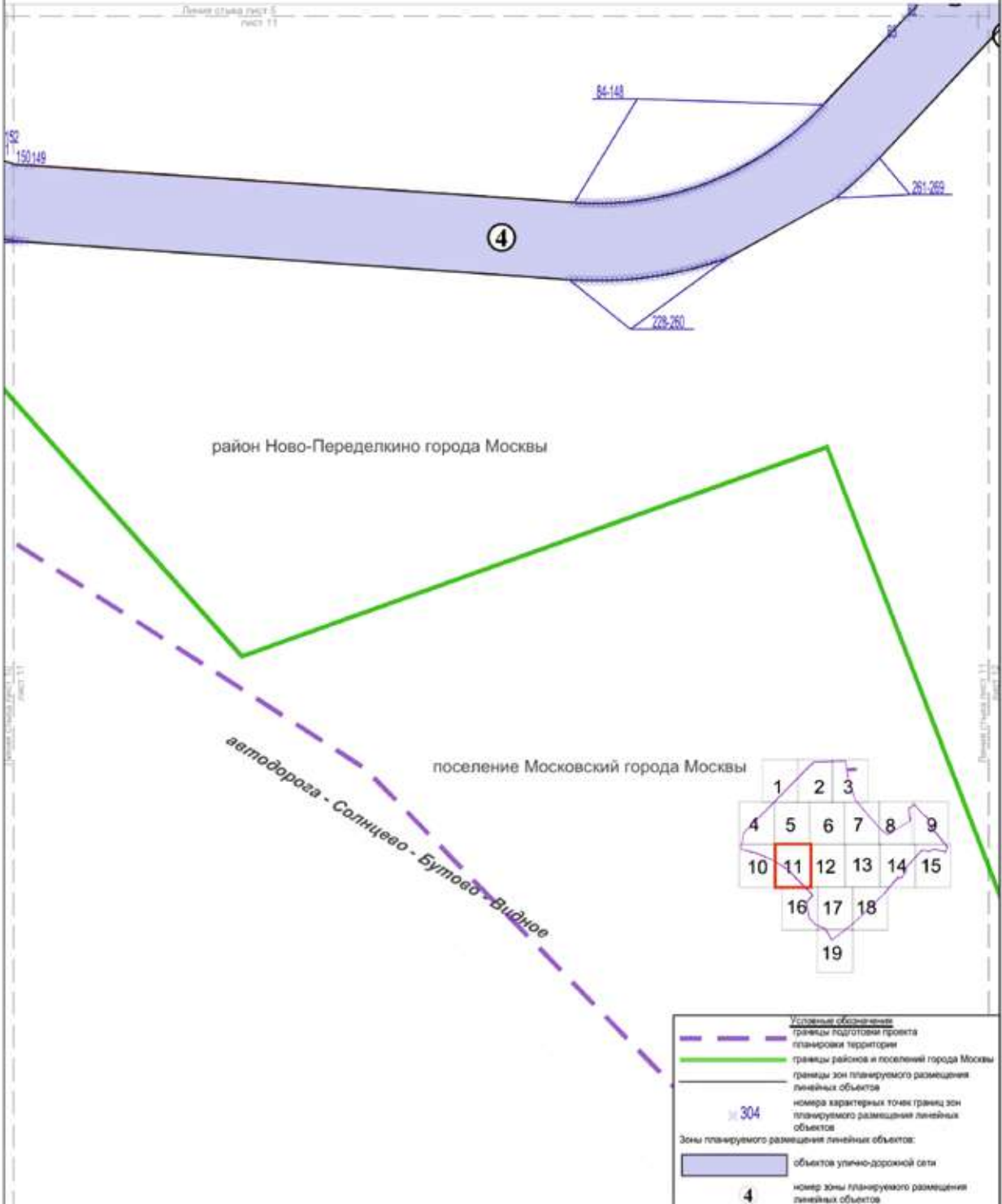


Лист 10 из 19  
 район Ново-Переделкино города Москвы  
 поселение Московский города Москвы  
 Масштаб 1:2000

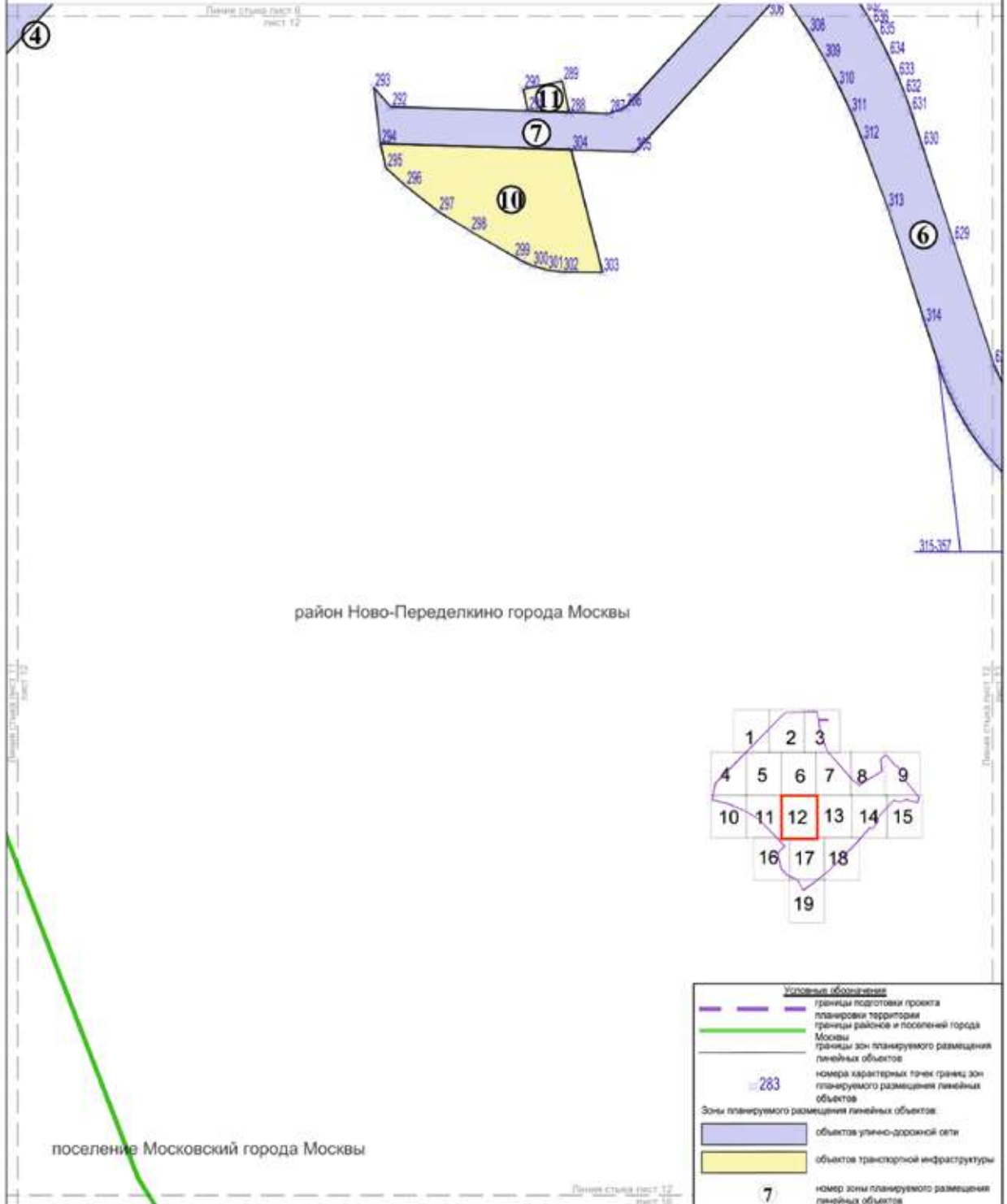


Условные обозначения	
	границы подготовки проекта
	границы территории планировки территории
	границы районов и поселений города Москвы
	границы зон планируемого размещения линейных объектов
	номера характерных точек границ зон планируемого размещения линейных объектов
Зоны планируемого размещения линейных объектов:	
	объектов улично-дорожной сети
<b>4</b>	номер зоны планируемого размещения линейных объектов

Лист 11 из 19  
 район Ново-Переделкино города Москвы  
 поселение Московский города Москвы  
 Масштаб 1:2000

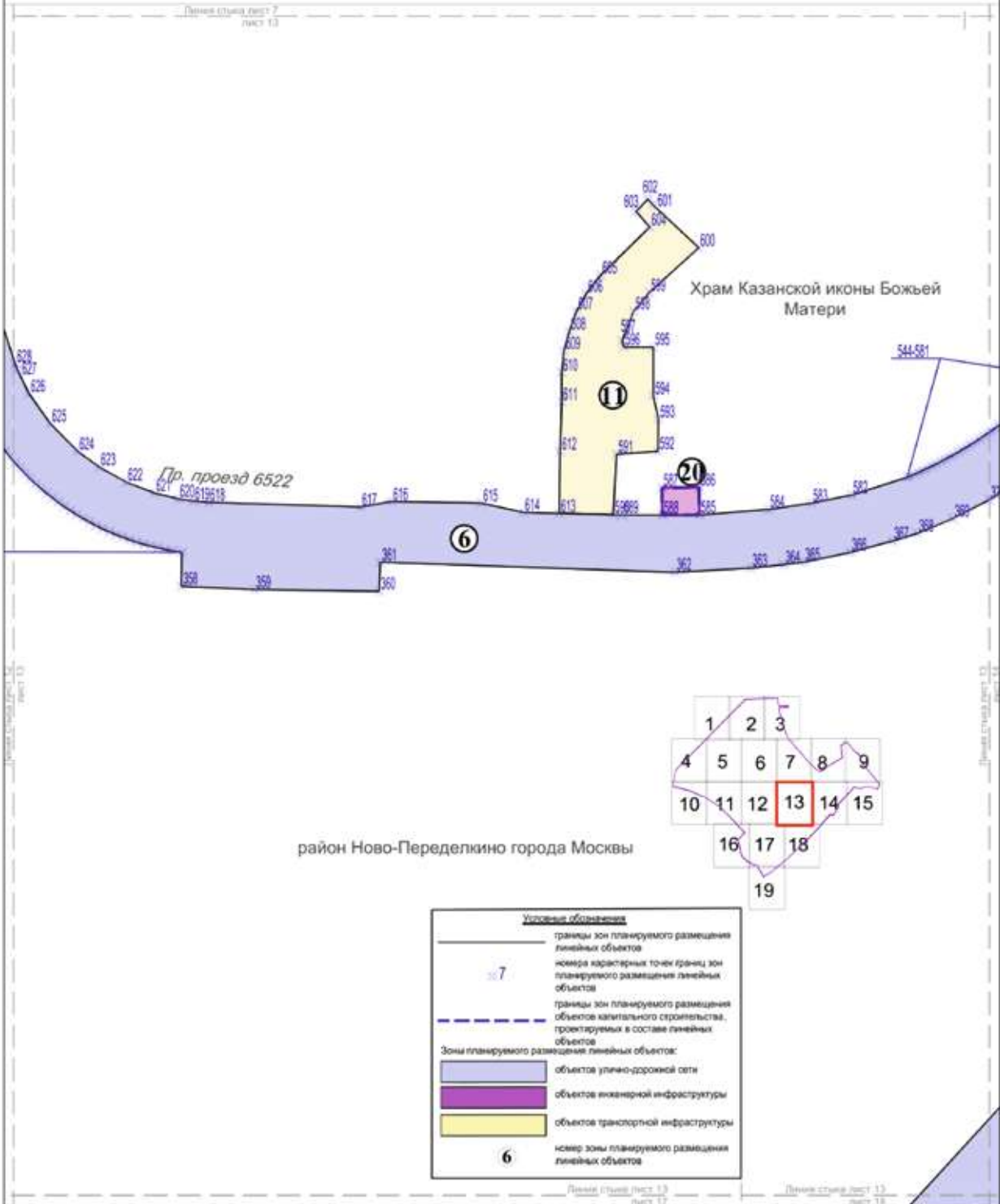


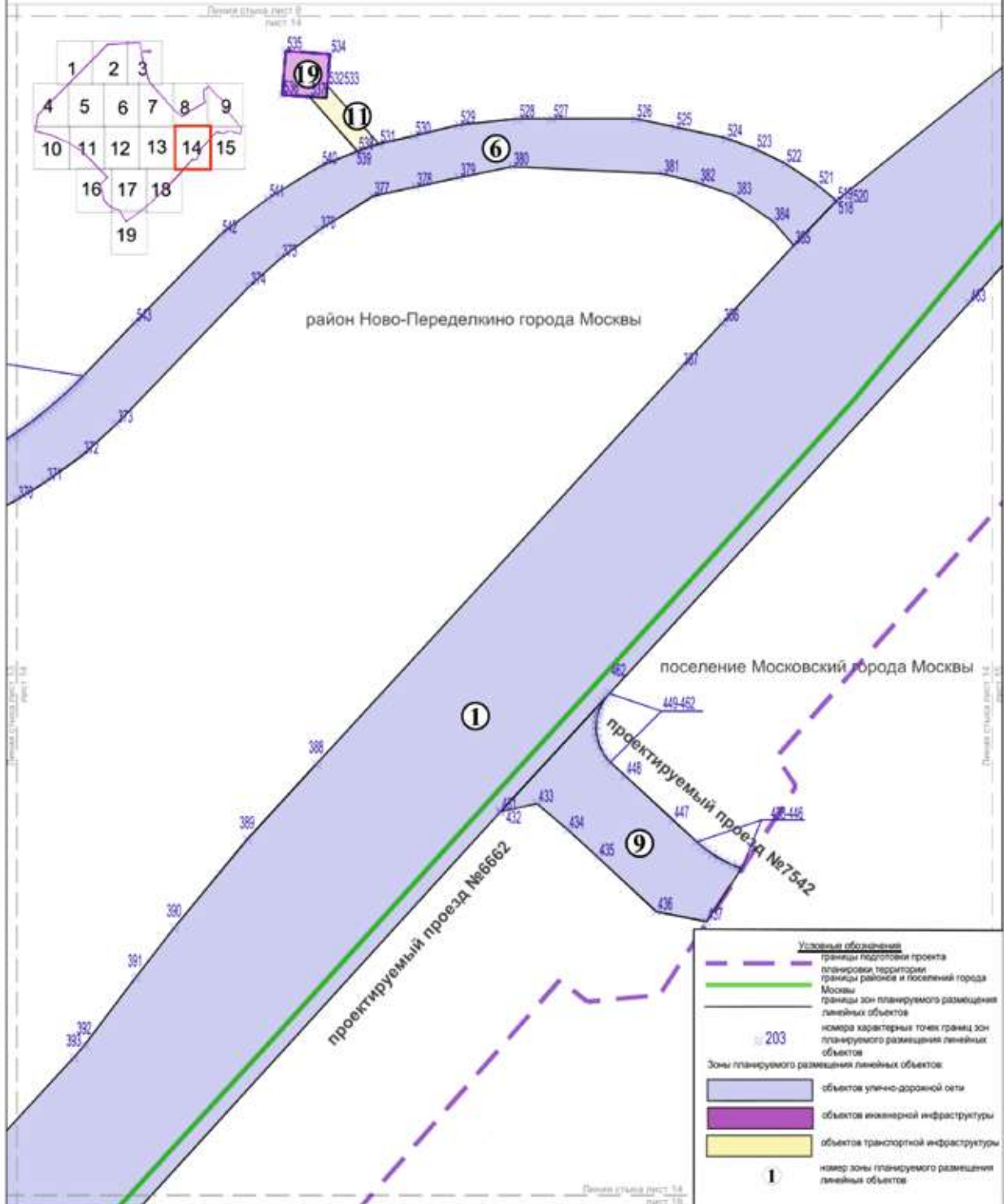
Лист 12 из 19  
район Ново-Переделкино города Москвы  
поселение Московский города Москвы  
Масштаб 1:2000



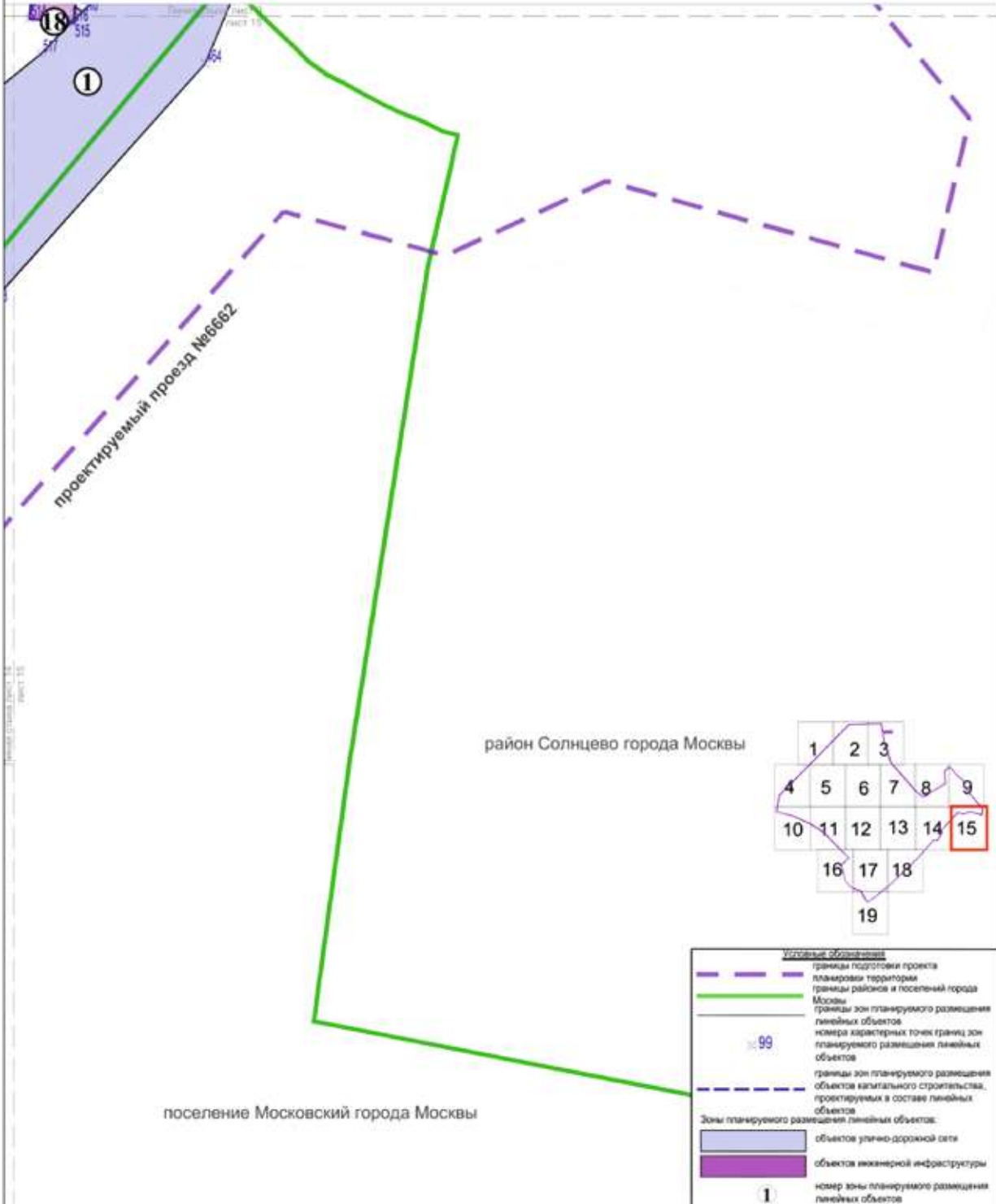


Лист 13 из 19  
район Ново-Переделкино города Москвы  
Масштаб 1:2000





Лист 15 из 19  
 район Ново-Переделкино города Москвы  
 поселение Московский города Москвы  
 Масштаб 1:2000



Лист 16 из 19  
 район Ново-Переделкино города Москвы  
 поселение Московский города Москвы  
 Масштаб 1:2000

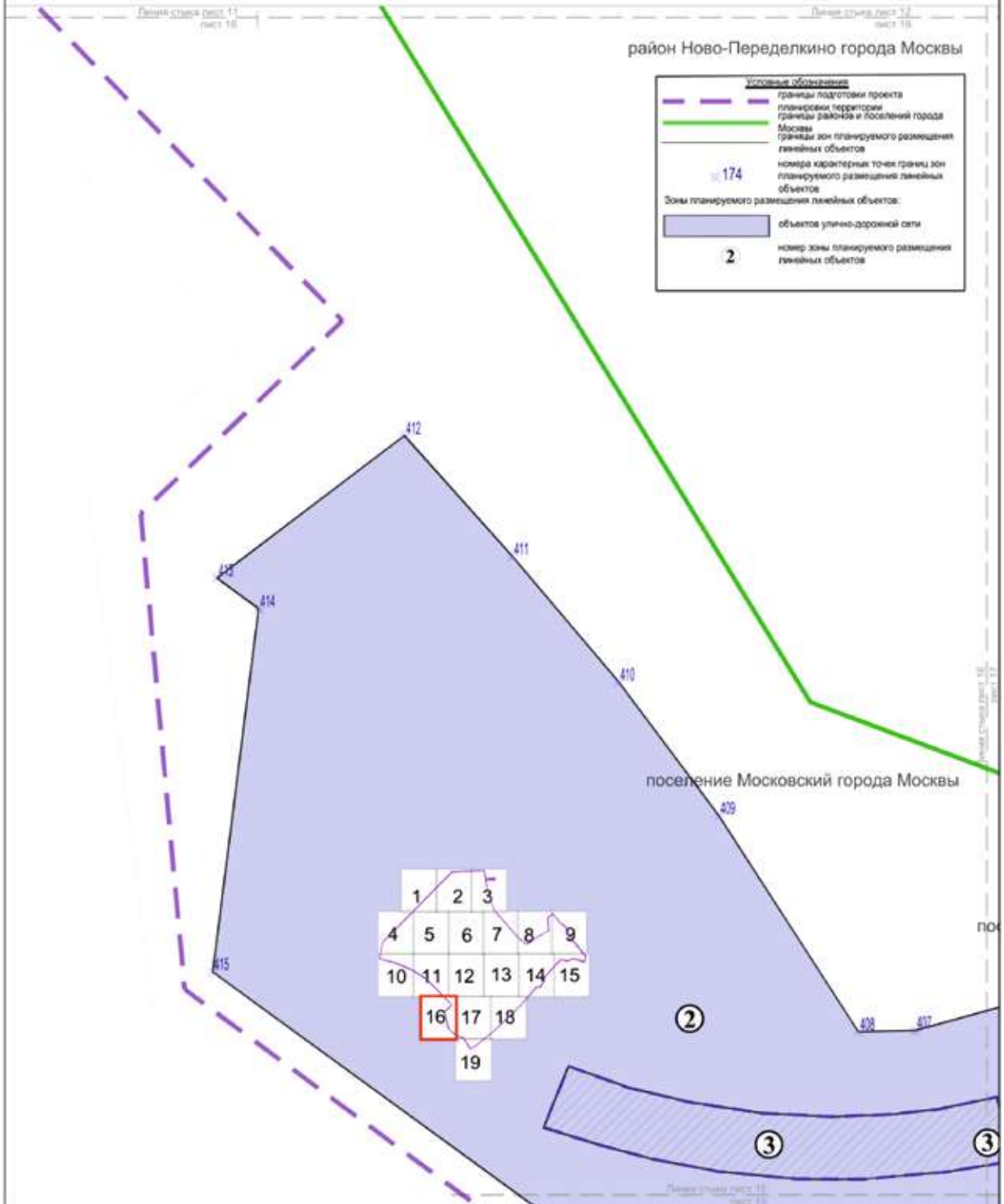
район Ново-Переделкино города Москвы

**Условные обозначения**

-  границы подготовки проекта
-  планировки территории
-  границы районов и поселений города Москвы
-  границы зон планируемого размещения линейных объектов
-  номера характерных точек границ зон планируемого размещения линейных объектов

**Зоны планируемого размещения линейных объектов:**

-  объектов улично-дорожной сети
-  номер зоны планируемого размещения линейных объектов



Лист 17 из 19  
 район Ново-Переделкино города Москвы  
 поселение Московский города Москвы  
 Масштаб 1:2000

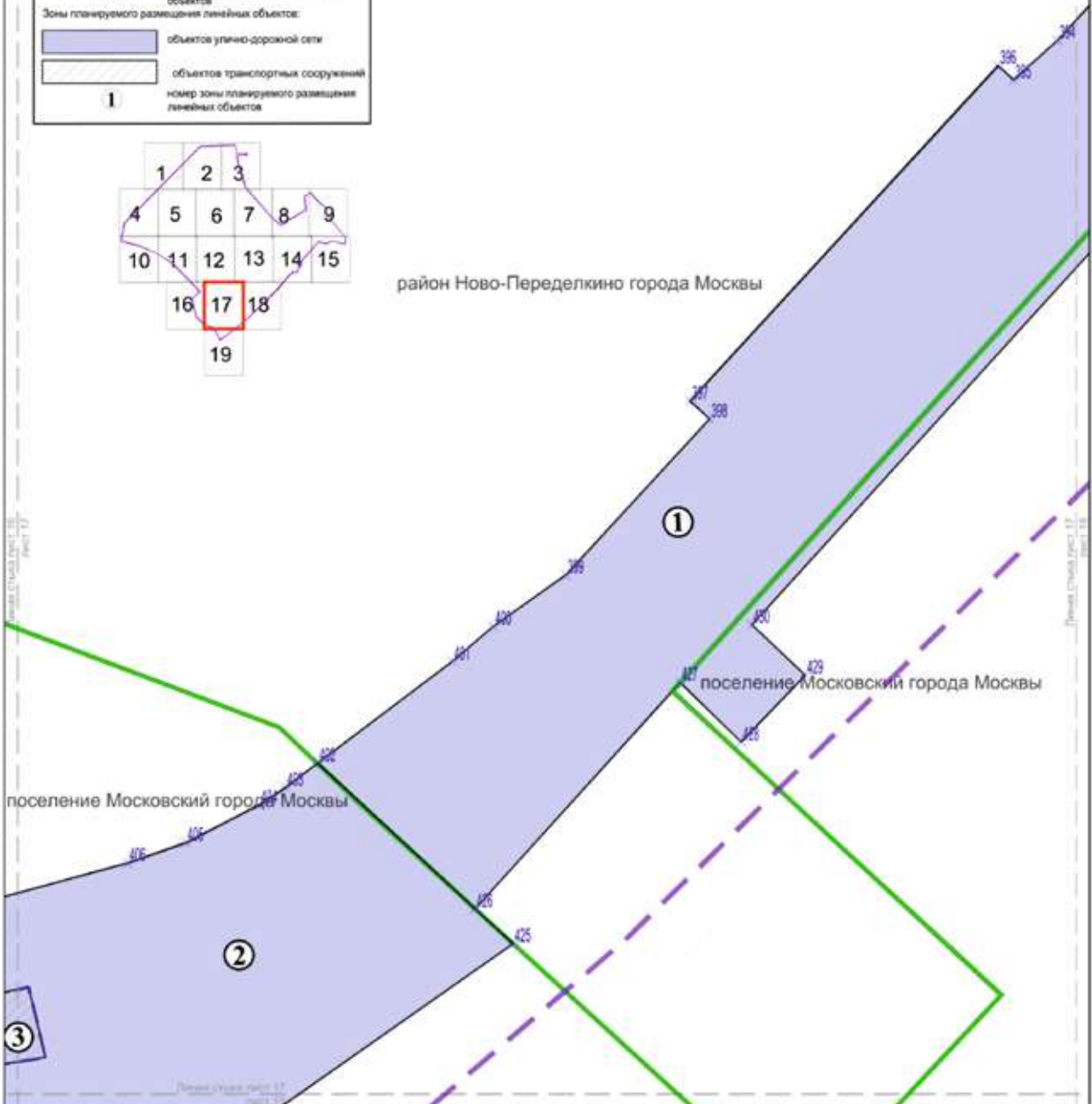
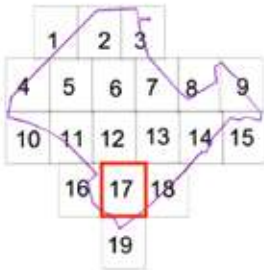
**Условные обозначения**

- границы подготовки проекта
- планировочные территории
- границы районов и поселений города Москвы
- границы зон планируемого размещения объектов капитального строительства, проектируемых в составе линейных объектов
- границы зон планируемого размещения линейных объектов
- номера характерных точек границ зон планируемого размещения линейных объектов

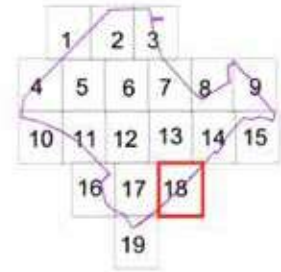
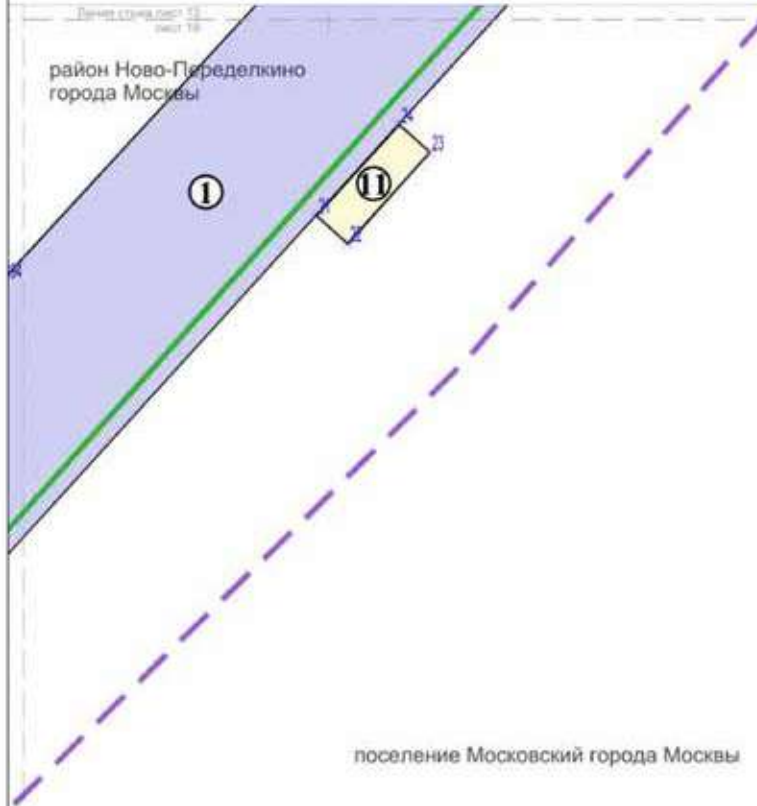
**Зоны планируемого размещения линейных объектов:**

- объектов улично-дорожной сети
- объектов транспортных сооружений

**1**  
 номер зоны планируемого размещения линейных объектов



Лист 18 из 19  
 район Ново-Переделкино города Москвы  
 поселение Московский города Москвы  
 Масштаб 1:2000



**Условные обозначения**

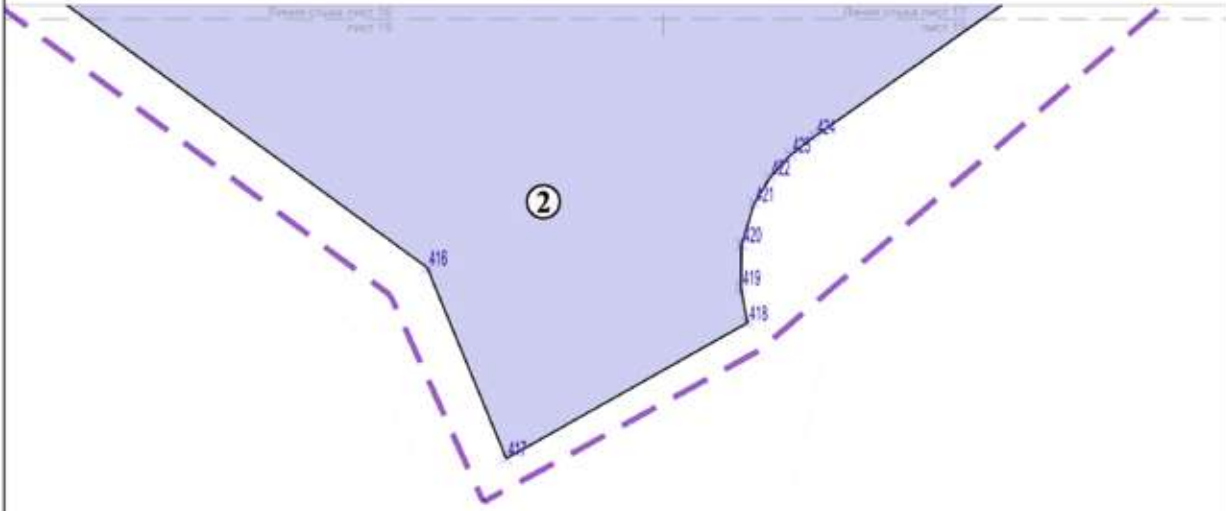
- границы подготовки проекта планировки территории
- границы районов и поселений города Москвы
- границы зон планируемого размещения линейных объектов

**Зоны планируемого размещения линейных объектов:**

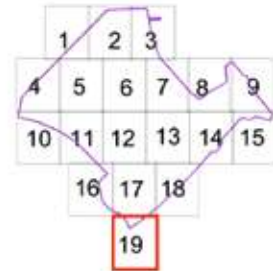
- объекты улично-дорожной сети
- I** номер зоны планируемого размещения линейных объектов

Лист 18 из 19

Лист 19 из 19  
поселение Московский города Москвы  
Масштаб 1:2000



поселение Московский города Москвы







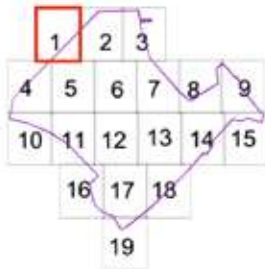
- Условные обозначения**
- границы подготовки проекта планировки территории
  - границы зон планируемого размещения линейных объектов
  - 169 номера характерных точек границ зон планируемого размещения линейных объектов
- Зоны планируемого размещения линейных объектов:**
- объектов улично-дорожной сети
  - 2 номер зоны планируемого размещения линейных объектов

1.3. Чертеж "Границы зон планируемого размещения  
линейных объектов, подлежащих реконструкции в связи с  
изменением их местоположения"

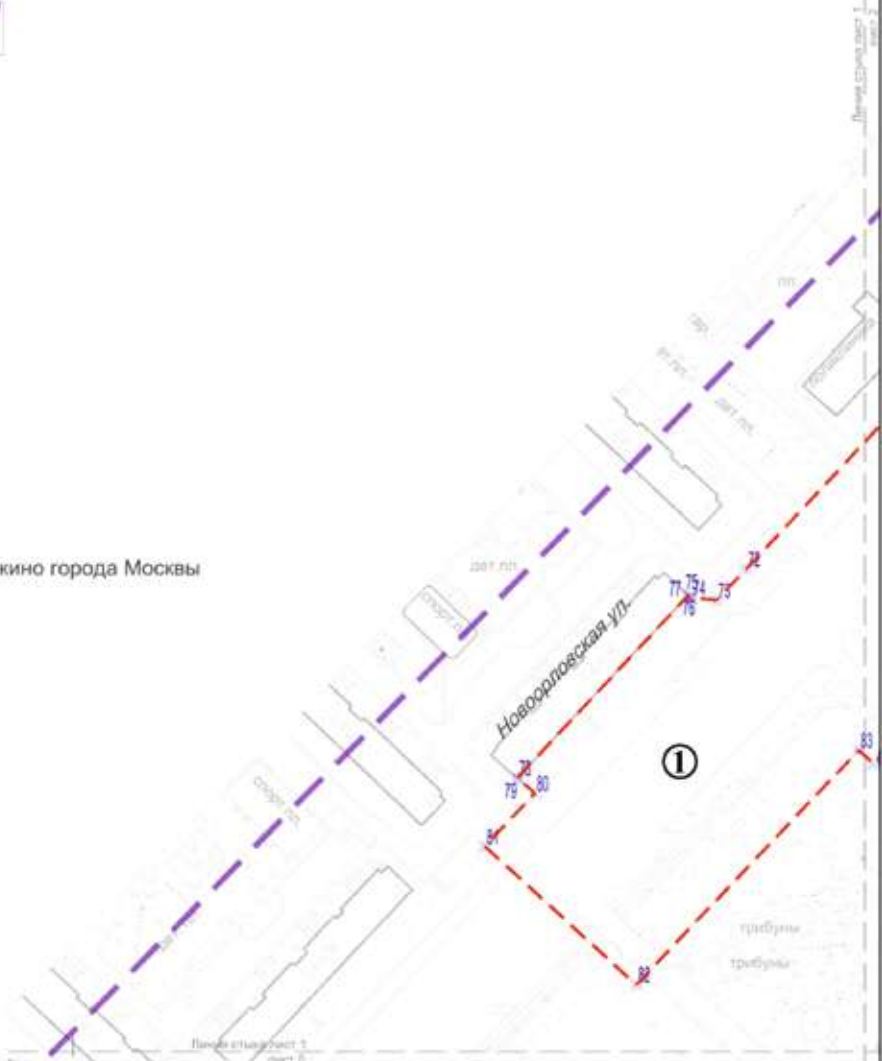
Лист 1 из 19  
район Ново-Переделкино города Москвы  
Масштаб 1:2000

**Условные обозначения**

-  границы подготовки проекта
-  границы территории
-  границы районов и поселений города Москвы
-  номера характерных точек границ зон планируемого размещения линейных объектов, подлежащих реконструкции в связи с изменением их местоположения
-  номер зоны планируемого размещения линейных объектов, подлежащих реконструкции в связи с изменением их местоположения
-  зоны планируемого размещения линейных объектов, подлежащих реконструкции в связи с изменением их местоположения

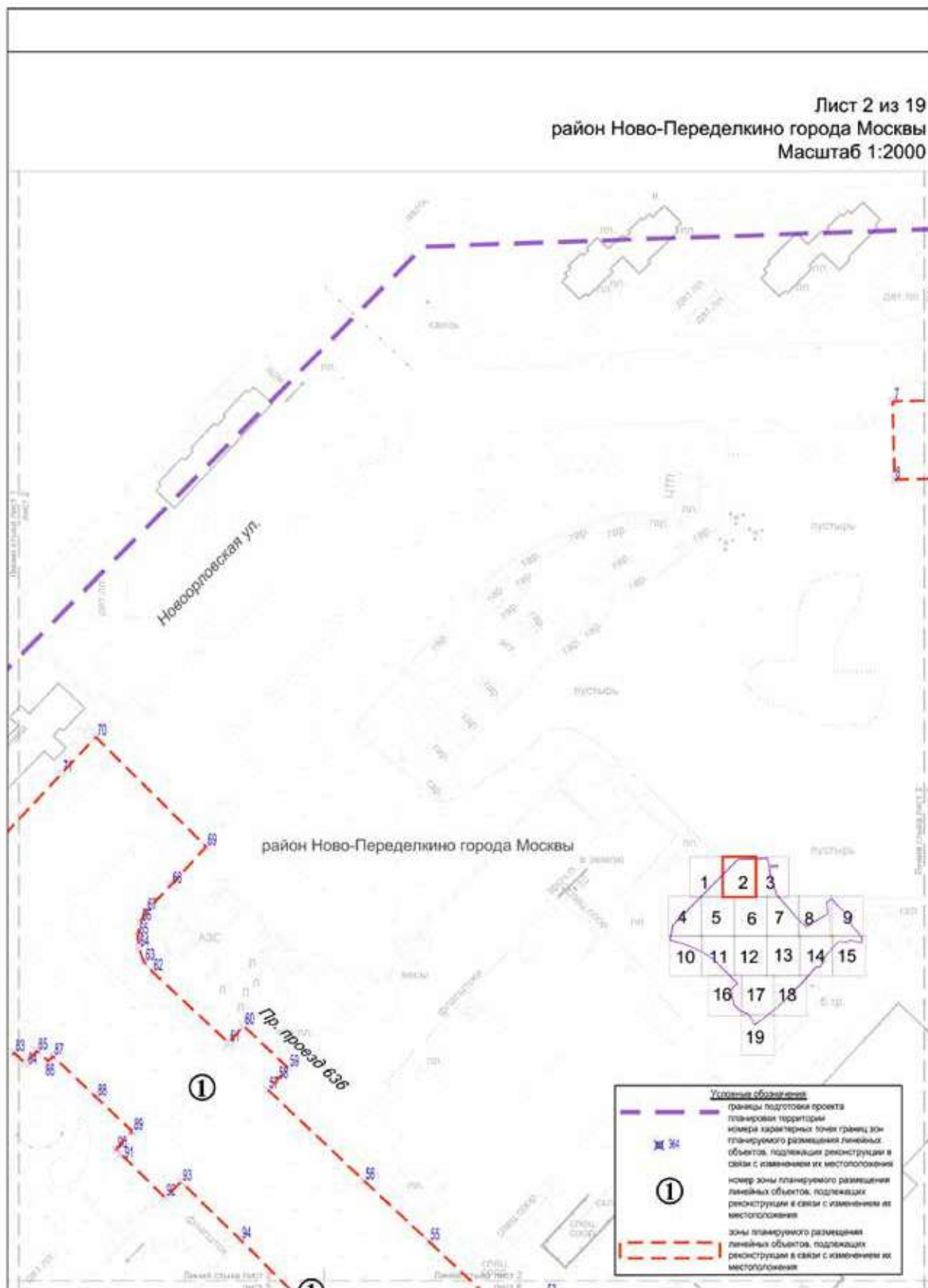


район Ново-Переделкино города Москвы

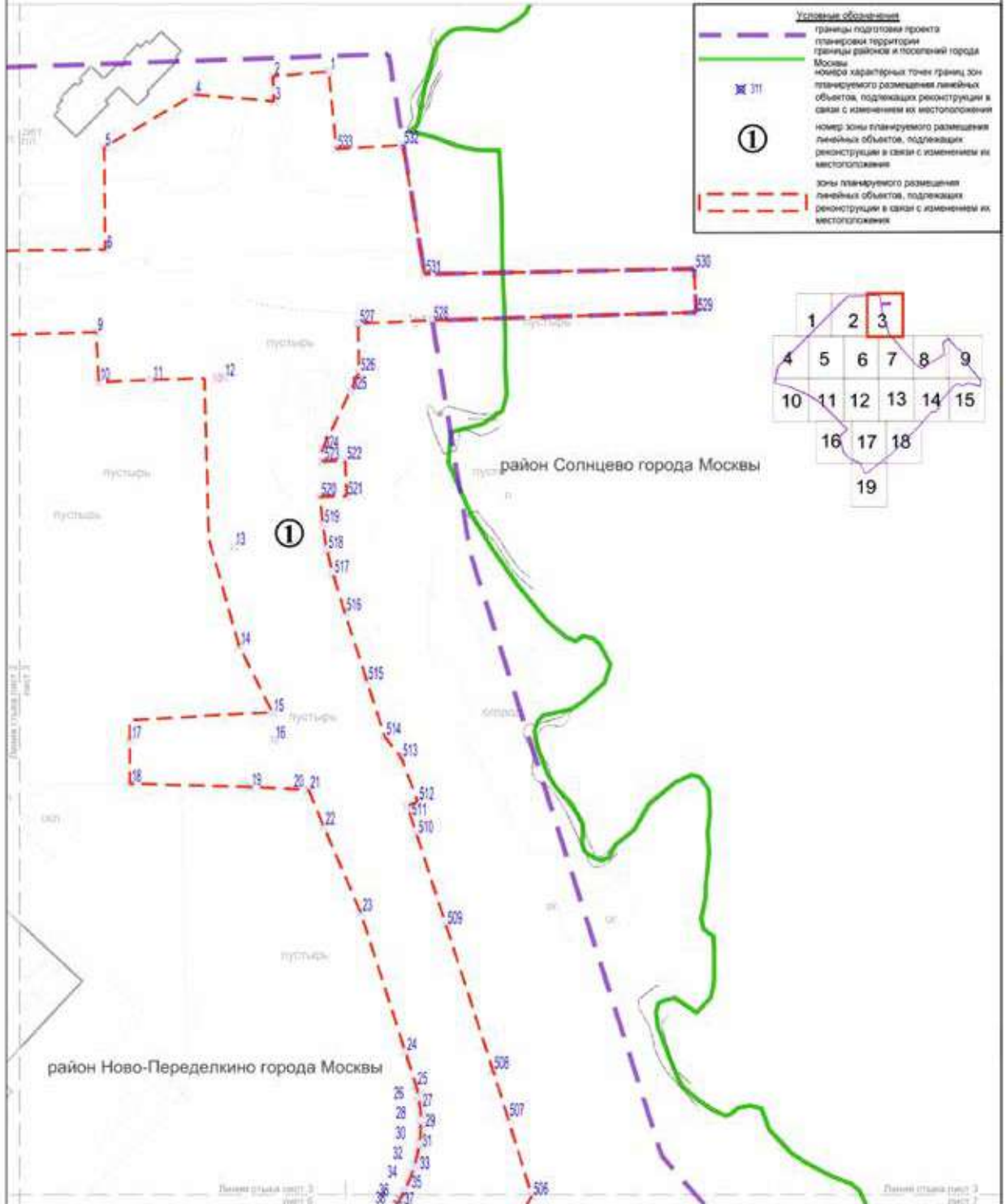




Лист 2 из 19  
район Ново-Переделкино города Москвы  
Масштаб 1:2000








Лист 3 из 19  
 район Ново-Переделкино города Москвы  
 район Солнцево города Москвы  
 Масштаб 1:2000

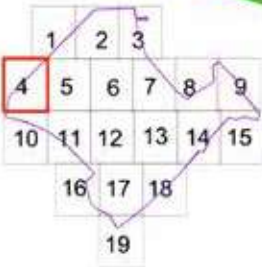


Лист 4 из 19  
 район Ново-Переделкино города Москвы  
 поселение Московский города Москвы  
 Масштаб 1:2000

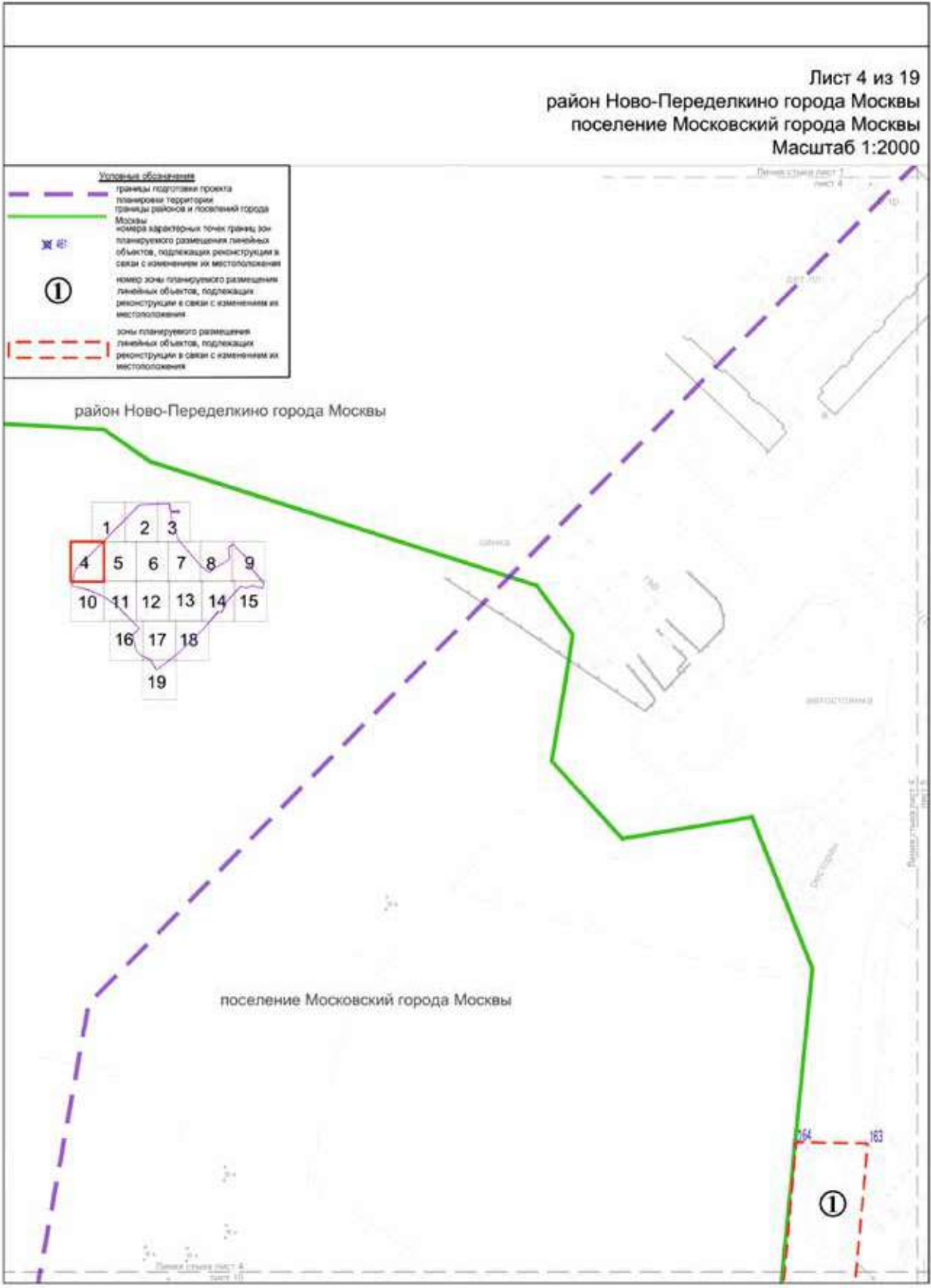
**Условные обозначения**

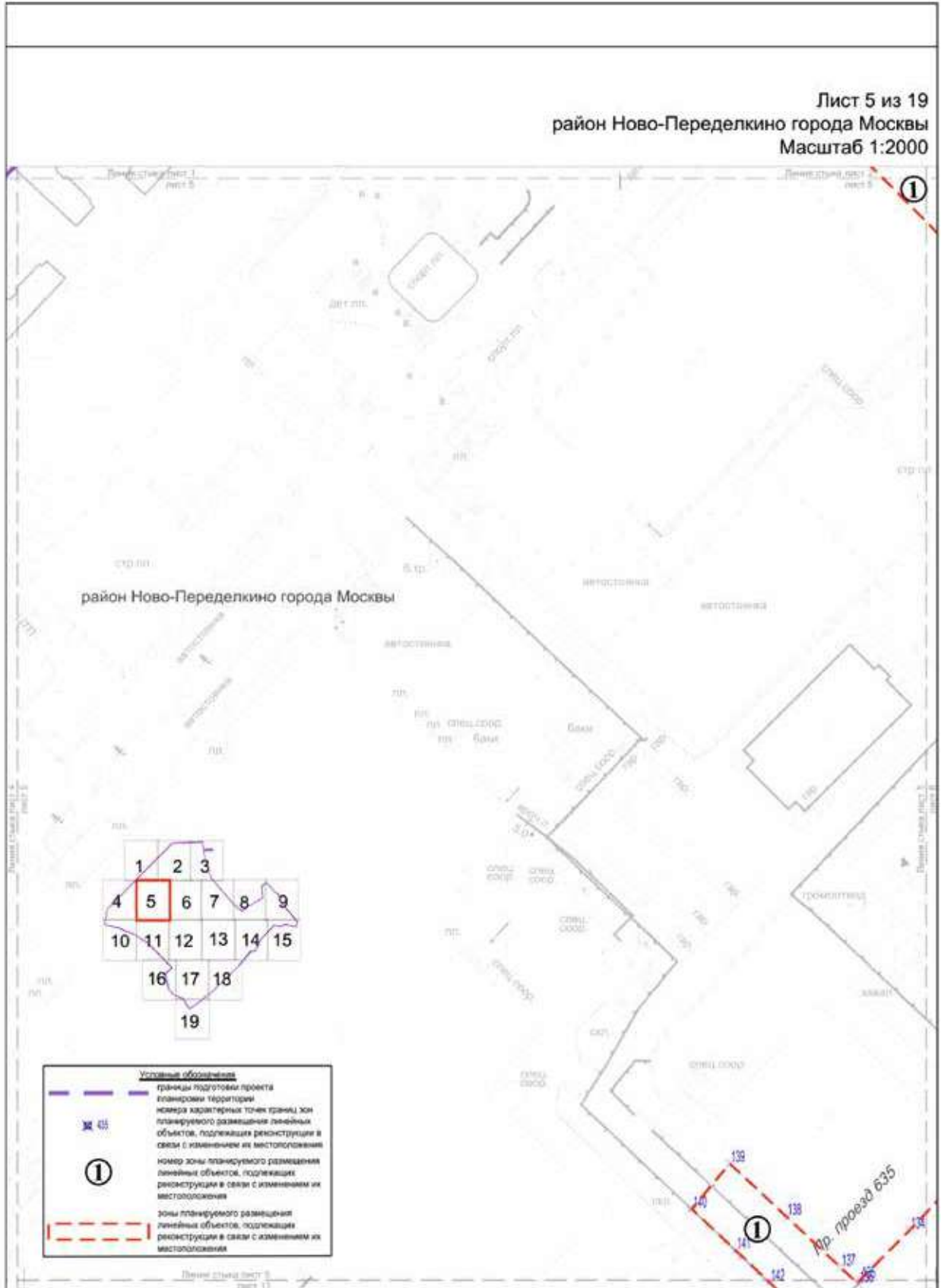
-  границы подготовки проекта
-  границы территории
-  границы районов и поселений города Москвы
-  X @: номера характерных точек границ зон планируемого размещения линейных объектов, подлежащих реконструкции в связи с изменением их местоположения
-  ① номера зон планируемого размещения линейных объектов, подлежащих реконструкции в связи с изменением их местоположения
-  зоны планируемого размещения линейных объектов, подлежащих реконструкции в связи с изменением их местоположения

район Ново-Переделкино города Москвы



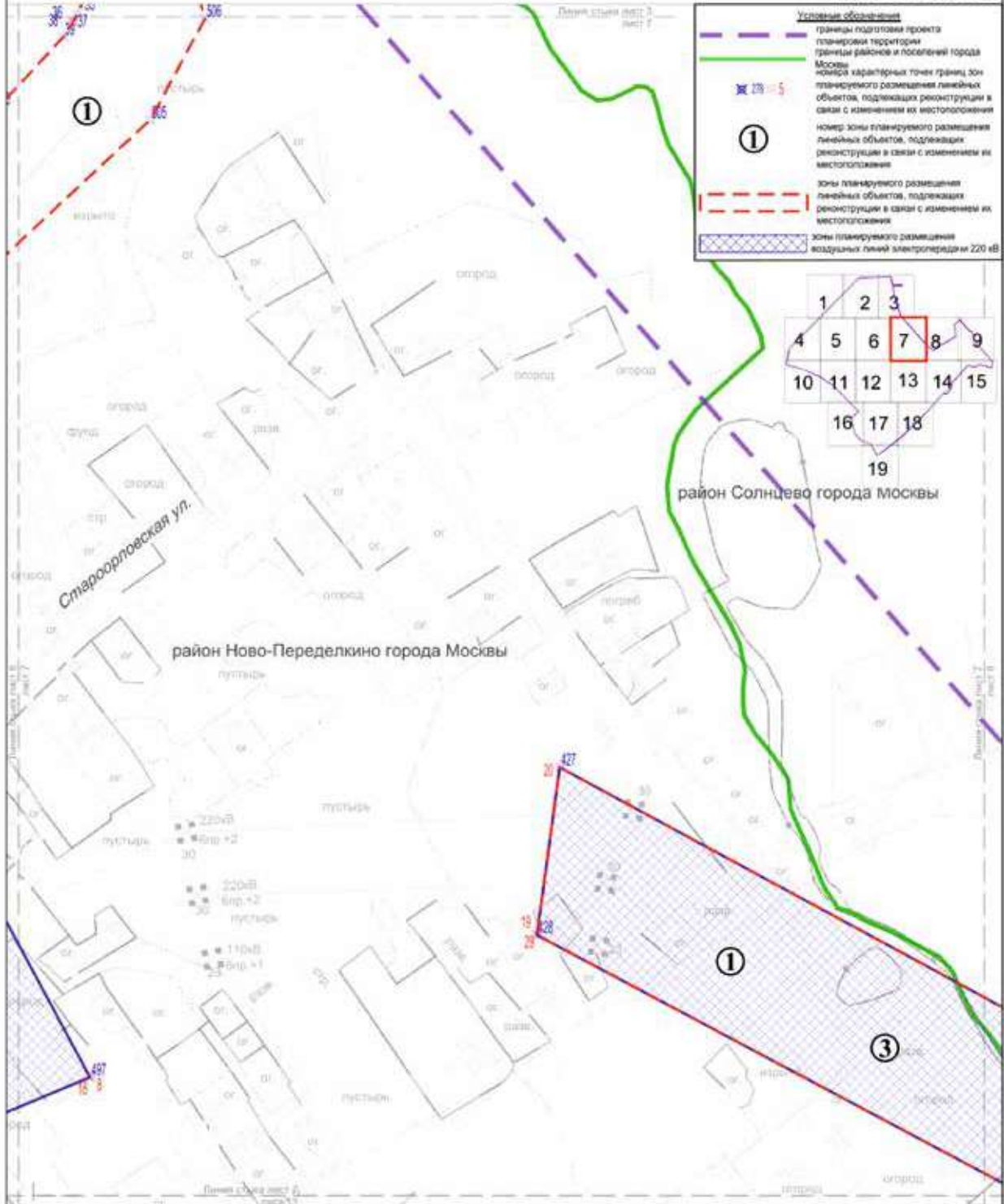
поселение Московский города Москвы







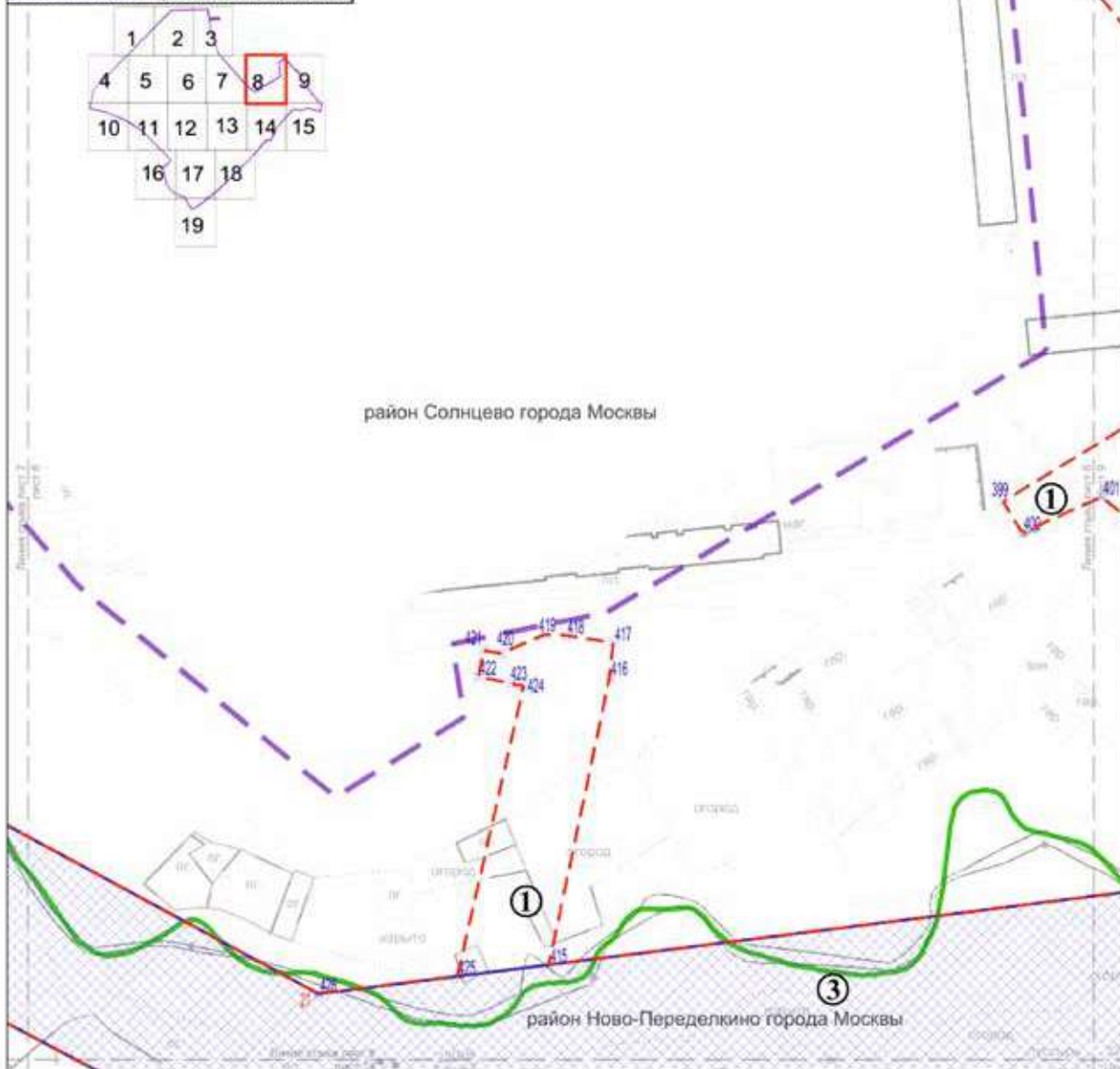
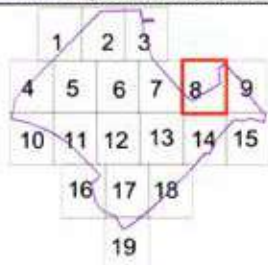
Лист 7 из 19  
 район Ново-Переделкино города Москвы  
 район Солнцево города Москвы  
 Масштаб 1:2000



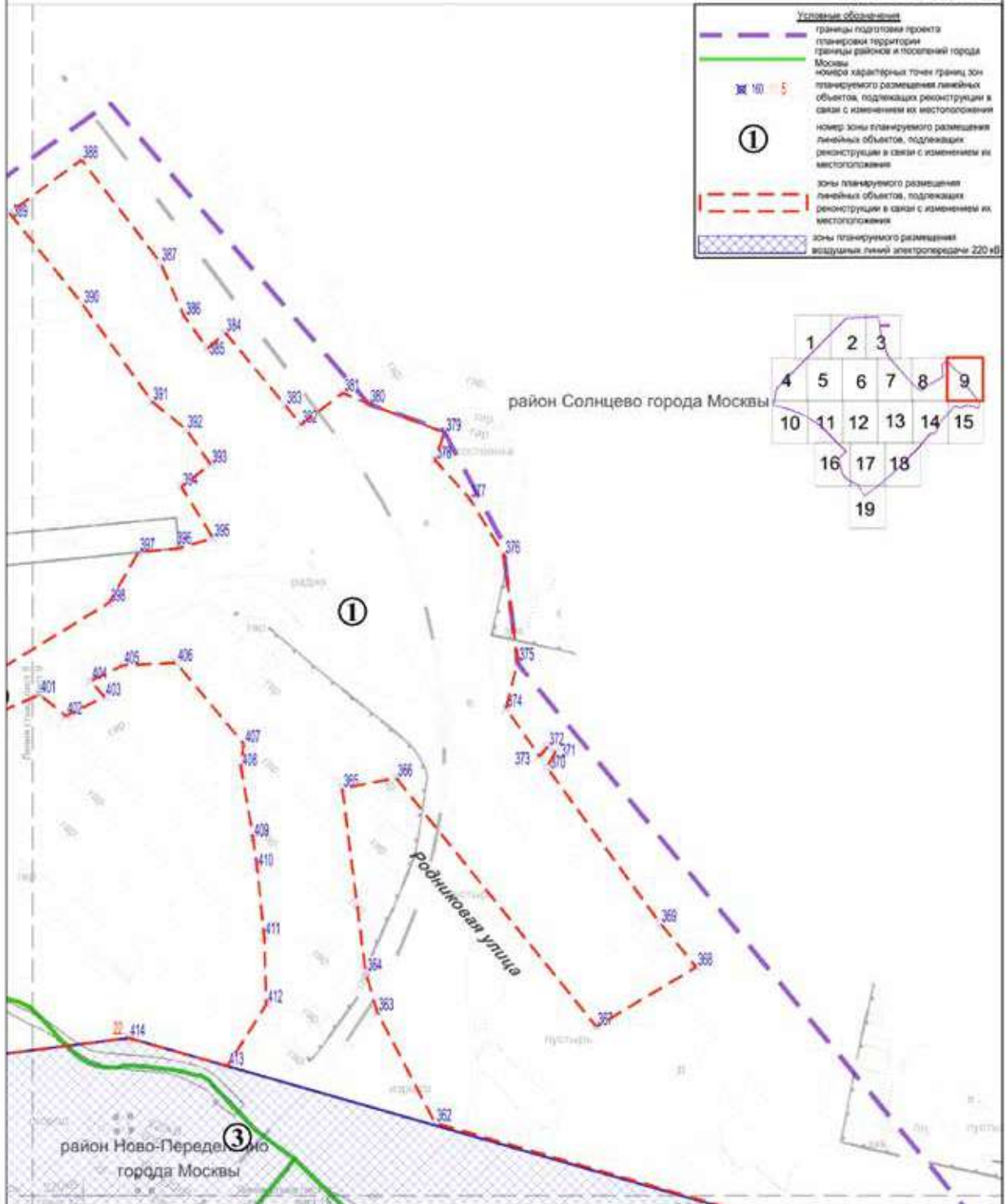
Лист 8 из 19  
 район Ново-Переделкино города Москвы  
 район Солнцево города Москвы  
 Масштаб 1:2000

**Условные обозначения**

- границы подготовки проекта
- планировка территории
- границы районов и поселений города Москвы
- номера характерных точек границ зон планируемого размещения линейных объектов, подлежащих реконструкции в связи с изменением их местоположения
- ①** номер зоны планируемого размещения линейных объектов, подлежащих реконструкции в связи с изменением их местоположения
- зоны планируемого размещения линейных объектов, подлежащих реконструкции в связи с изменением их местоположения
- зоны планируемого размещения воздушных линий электропередачи 220 кВ

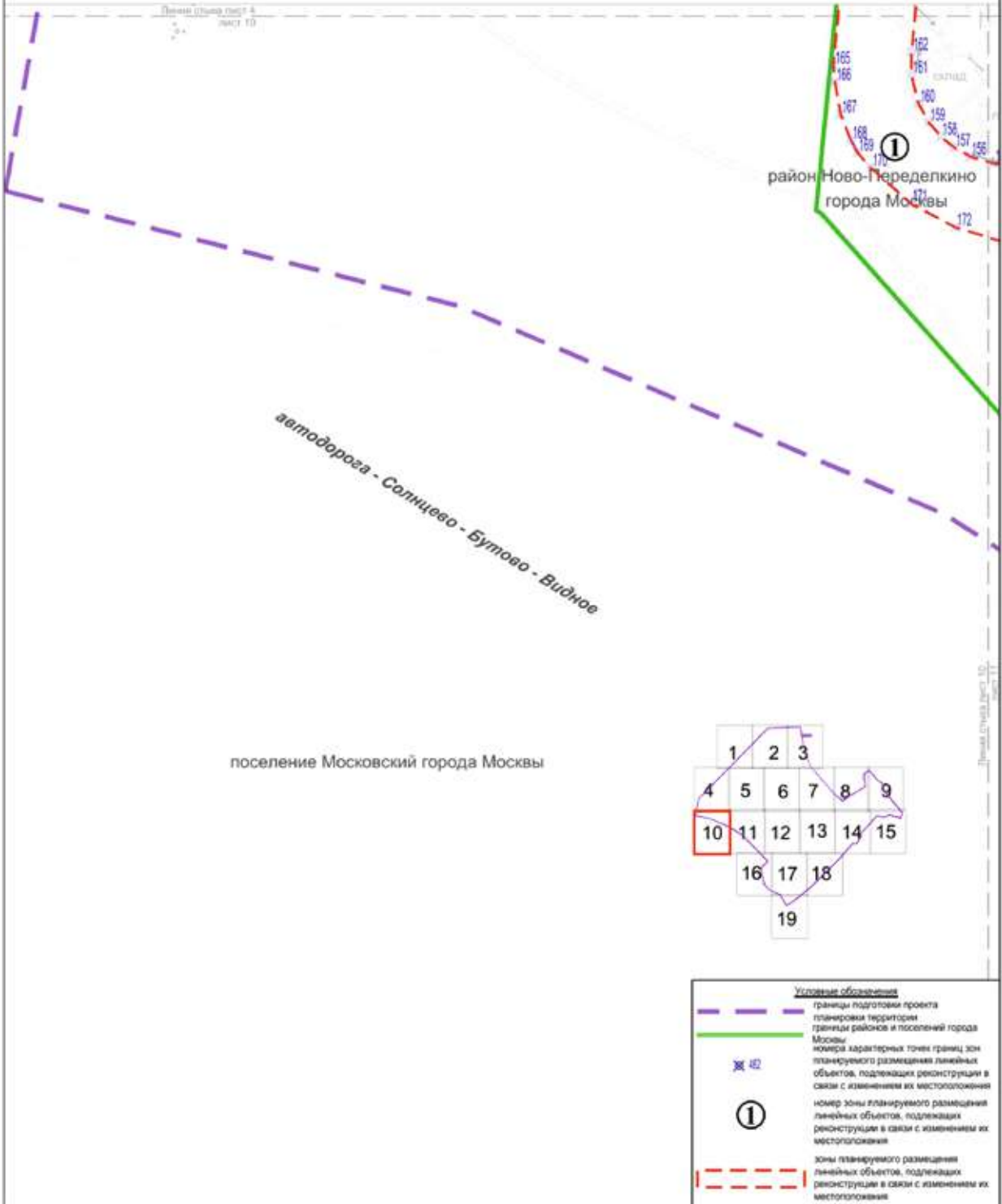


Лист 9 из 19  
 район Ново-Переделкино города Москвы  
 район Солнцево города Москвы  
 Масштаб 1:2000

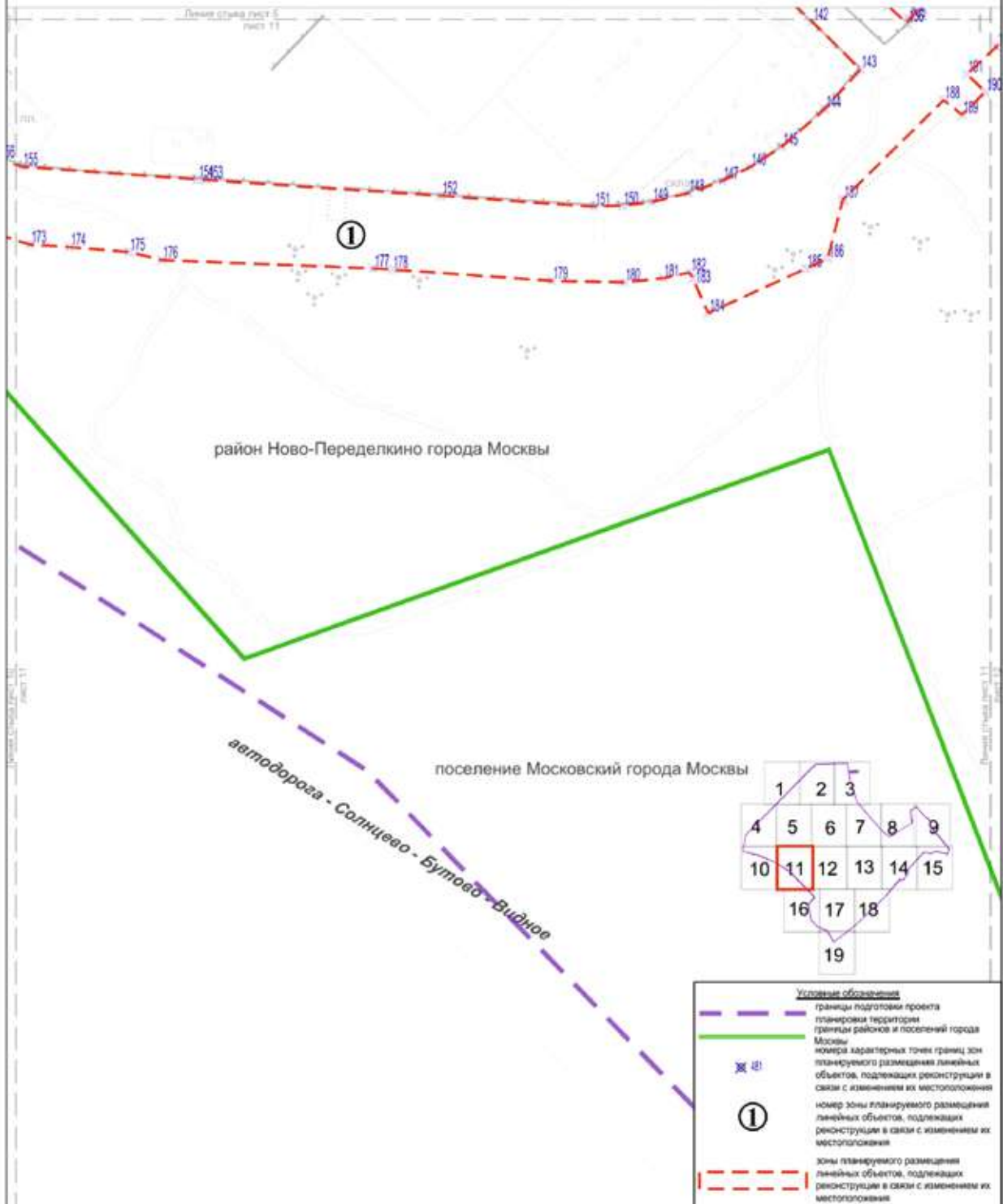




Лист 10 из 19  
 район Ново-Переделкино города Москвы  
 поселение Московский города Москвы  
 Масштаб 1:2000

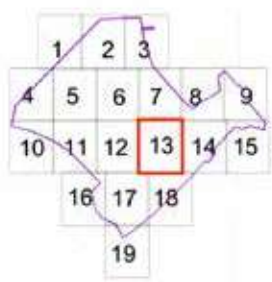
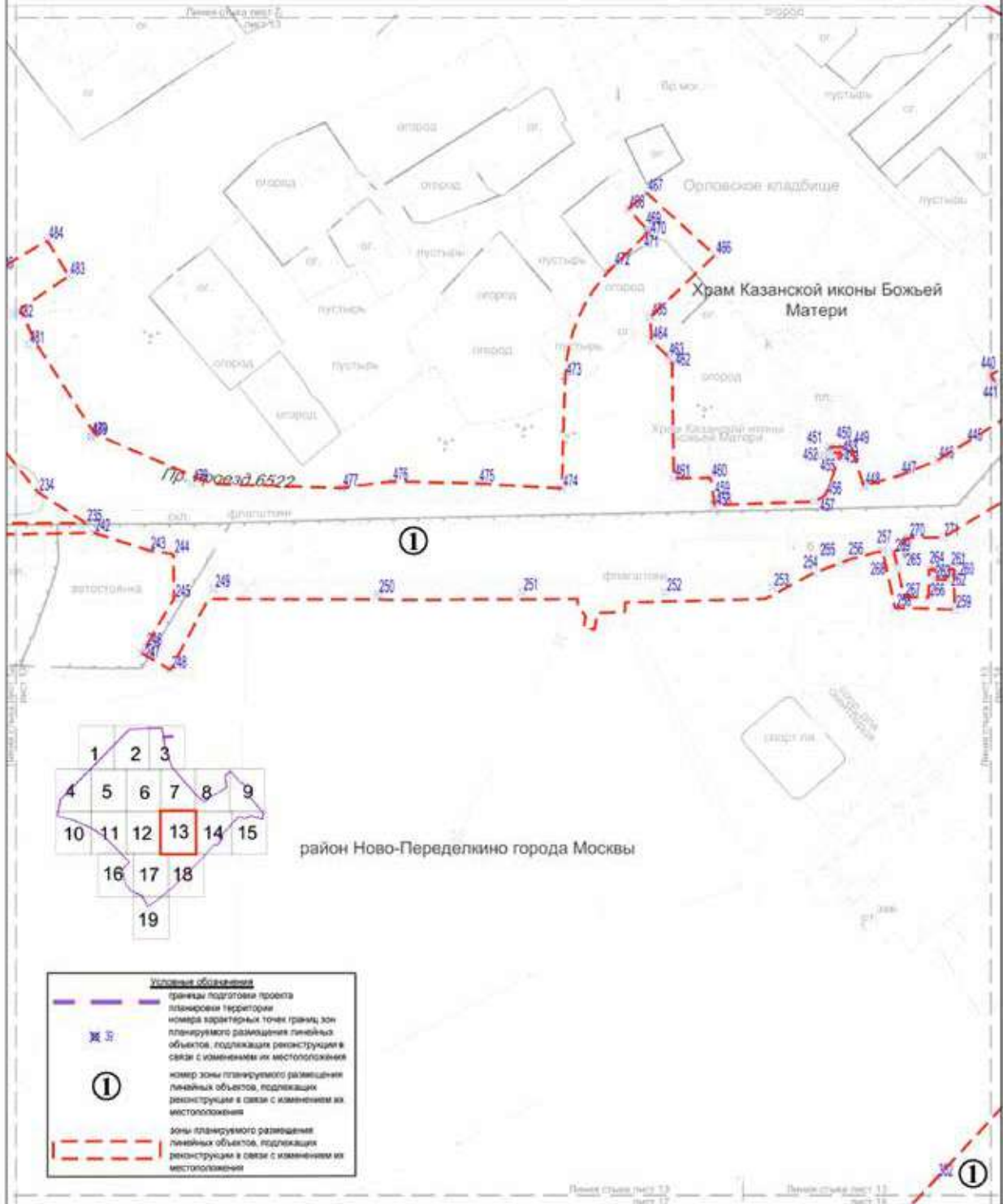


Лист 11 из 19  
 район Ново-Переделкино города Москвы  
 поселение Московский города Москвы  
 Масштаб 1:2000





Лист 13 из 19  
район Ново-Переделкино города Москвы  
Масштаб 1:2000

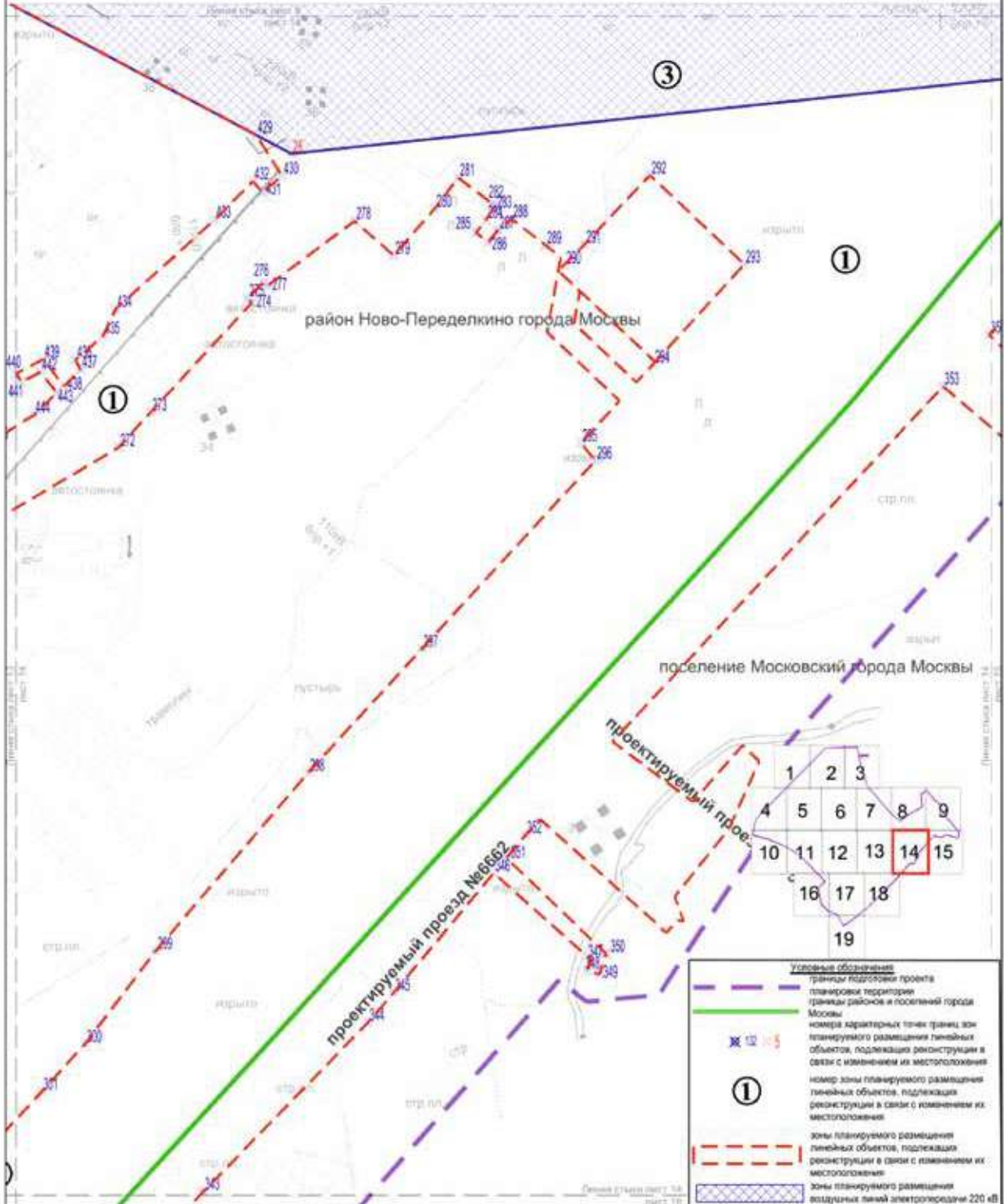


район Ново-Переделкино города Москвы

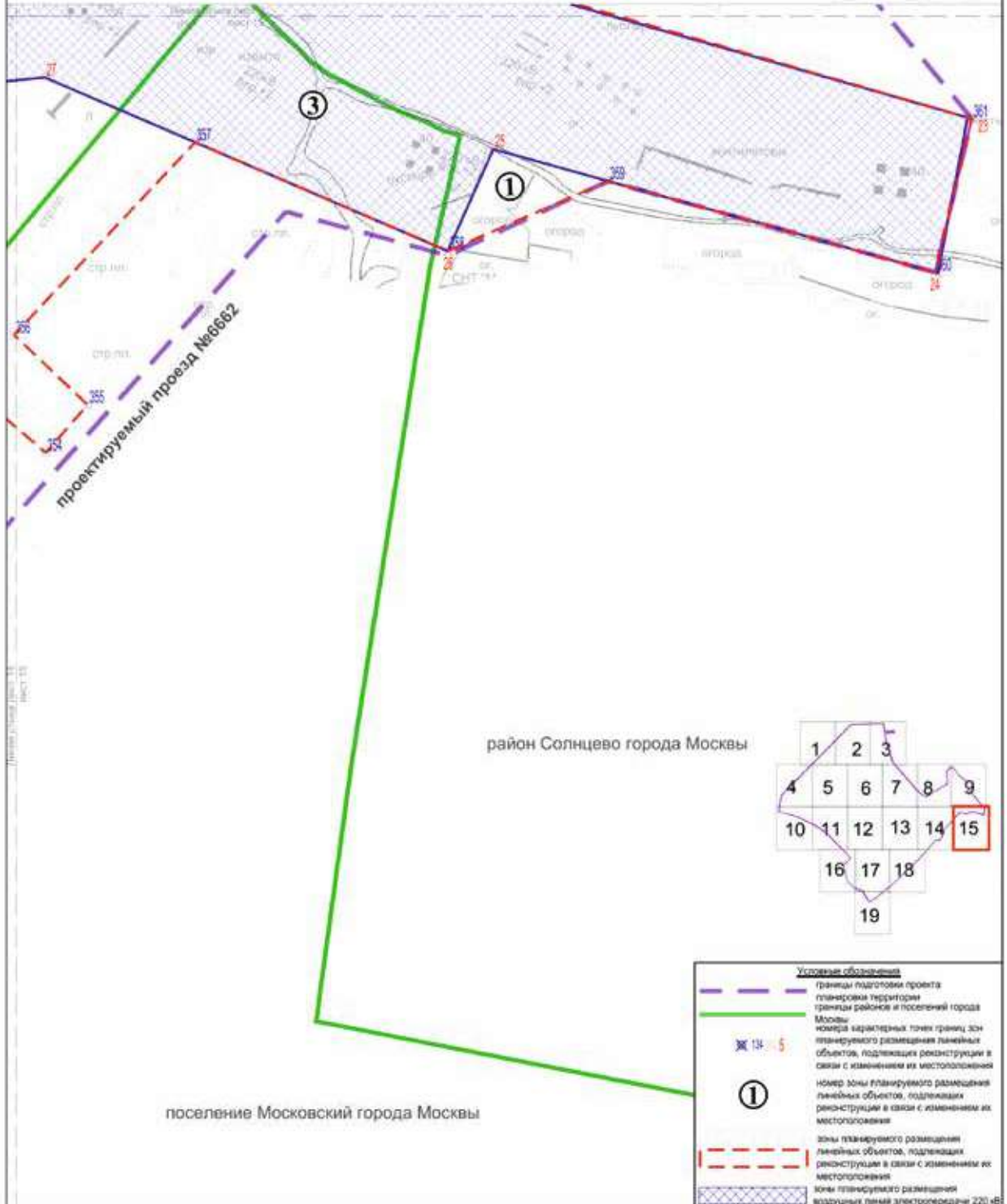
**Условные обозначения**

- границы территории проекта
- границы территории проекта
- номера характерных точек границ зон планируемого размещения линейных объектов, подлежащих реконструкции в связи с изменением их местоположения
- номер зоны планируемого размещения линейных объектов, подлежащих реконструкции в связи с изменением их местоположения
- зоны планируемого размещения линейных объектов, подлежащих реконструкции в связи с изменением их местоположения

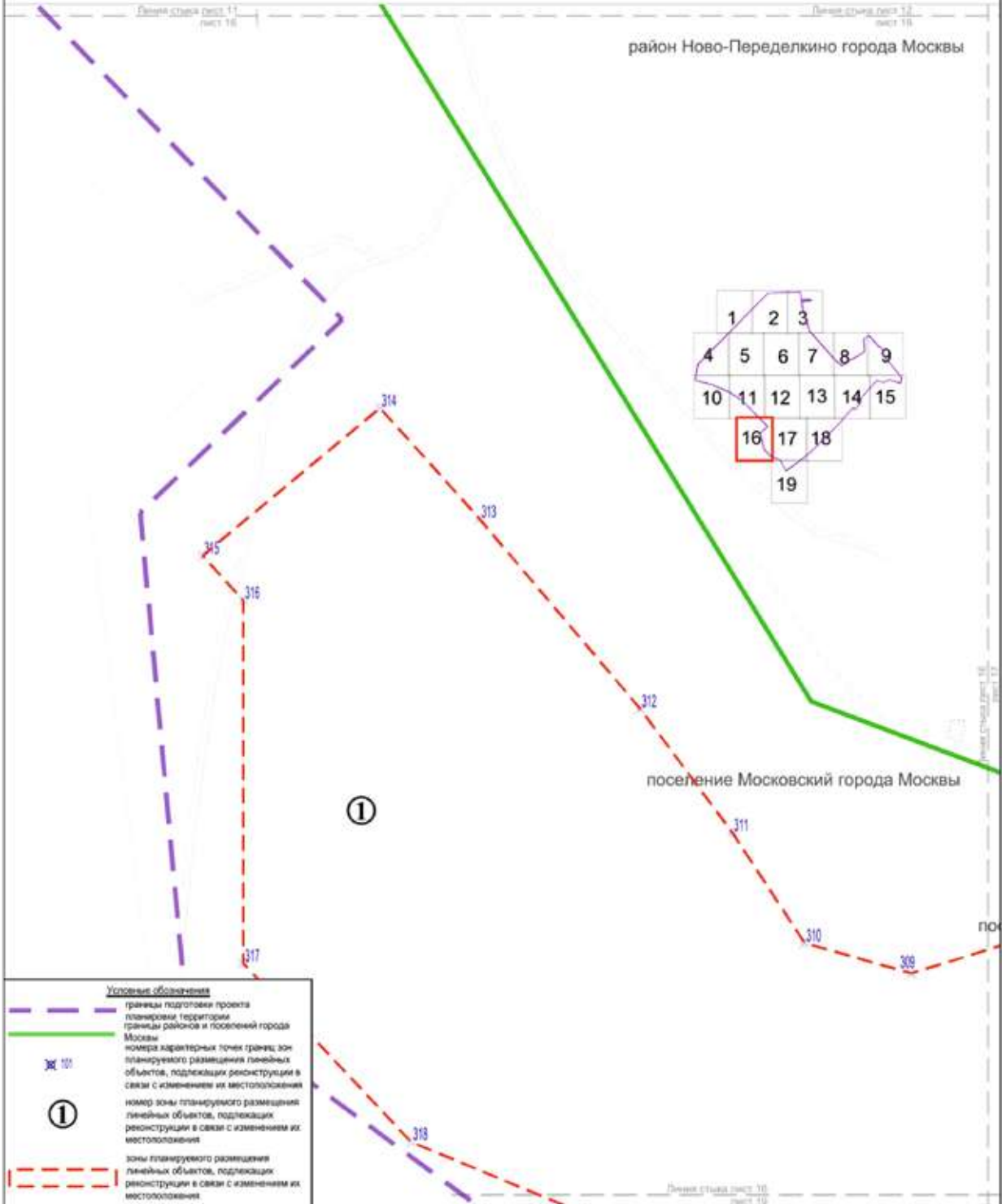
Лист 14 из 19  
 район Ново-Переделкино города Москвы  
 поселение Московский города Москвы  
 Масштаб 1:2000




Лист 15 из 19  
 район Ново-Переделкино города Москвы  
 поселение Московский города Москвы  
 Масштаб 1:2000



Лист 16 из 19  
 район Ново-Переделкино города Москвы  
 поселение Московский города Москвы  
 Масштаб 1:2000

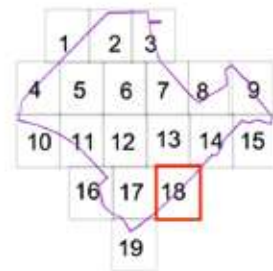



Лист 17 из 19  
 район Ново-Переделкино города Москвы  
 поселение Московский города Москвы  
 Масштаб 1:2000





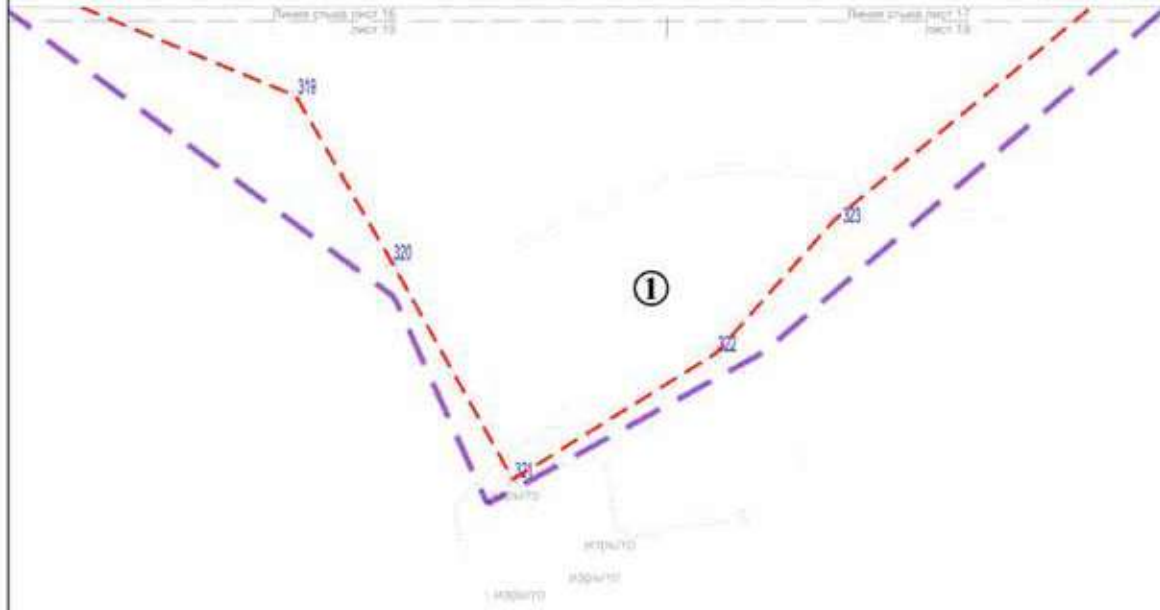
Лист 18 из 19  
 район Ново-Переделкино города Москвы  
 поселение Московский города Москвы  
 Масштаб 1:2000



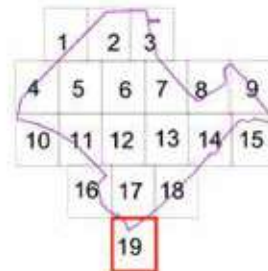
**Условные обозначения**

- границы подготовки проекта
- планировки территории
- границы районов и поселений города Москвы
- номера характерных точек границ зон планируемого размещения линейных объектов, подлежащих реконструкции в связи с изменением их местоположения
- номер зоны планируемого размещения линейных объектов, подлежащих реконструкции в связи с изменением их местоположения
- зоны планируемого размещения линейных объектов, подлежащих реконструкции в связи с изменением их местоположения

Лист 19 из 19  
поселение Московский города Москвы  
Масштаб 1:2000



поселение Московский города Москвы










**Условные обозначения**

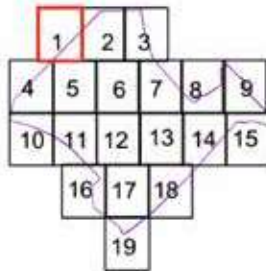
	границы подготовки проекта планировки территории
	номера характерных точек границ зон планируемого размещения линейных объектов, подлежащих реконструкции в связи с изменением их местоположения
	номер зоны планируемого размещения линейных объектов, подлежащих реконструкции в связи с изменением их местоположения
	зоны планируемого размещения линейных объектов, подлежащих реконструкции в связи с изменением их местоположения

## 1.4. План "Функционально-планировочная организация территории"

Лист 1 из 19  
район Ново-Переделкино города Москвы  
Масштаб 1:2000

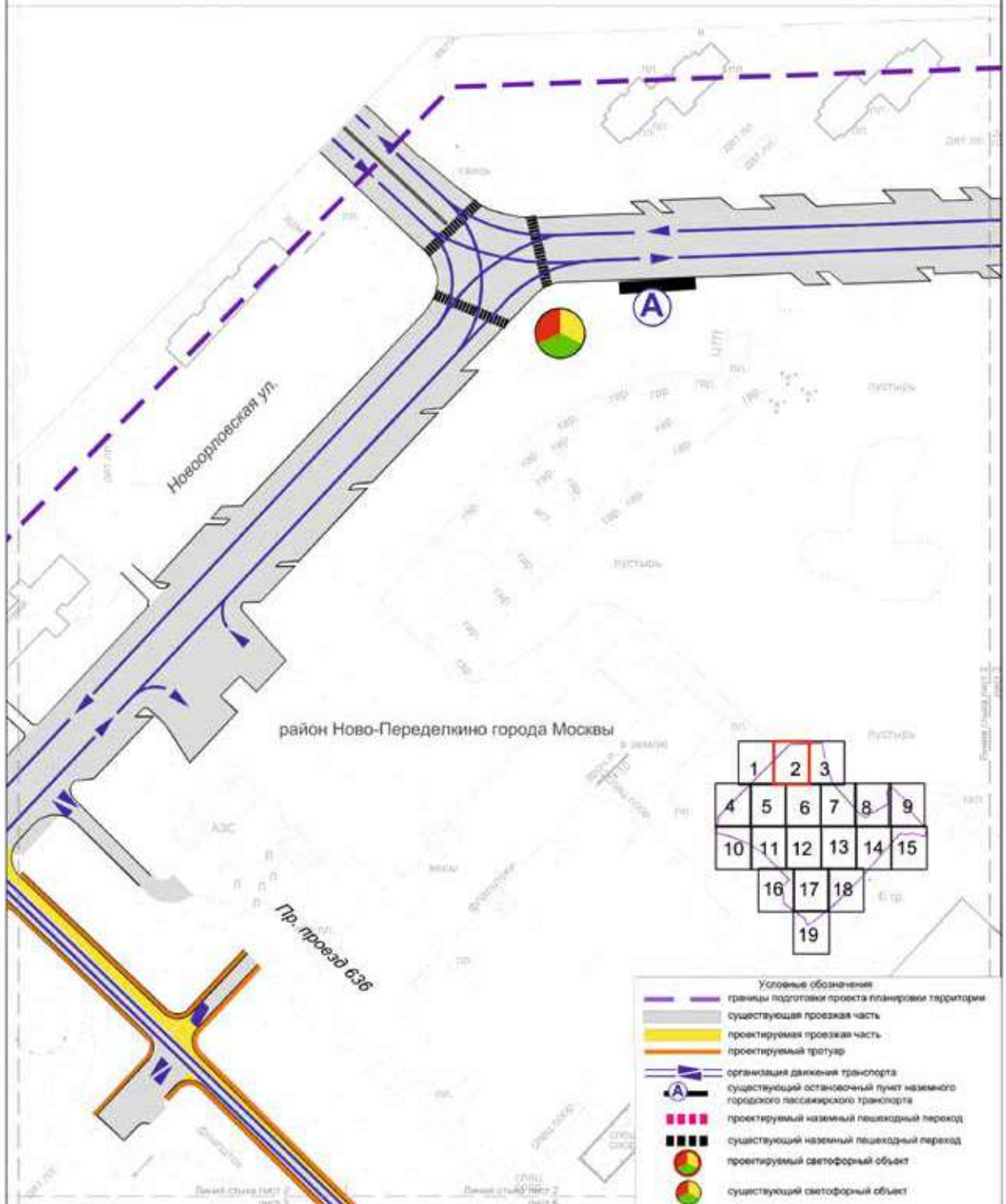
Условные обозначения

	границы подготовки проекта планировки территории
	существующая проезжая часть
	проектируемая проезжая часть
	проектируемый тротуар
	организация движения транспорта
	проектируемый остановочный пункт наземного городского пассажирского транспорта
	проектируемый наземный пешеходный переход
	проектируемая велосипедная дорожка

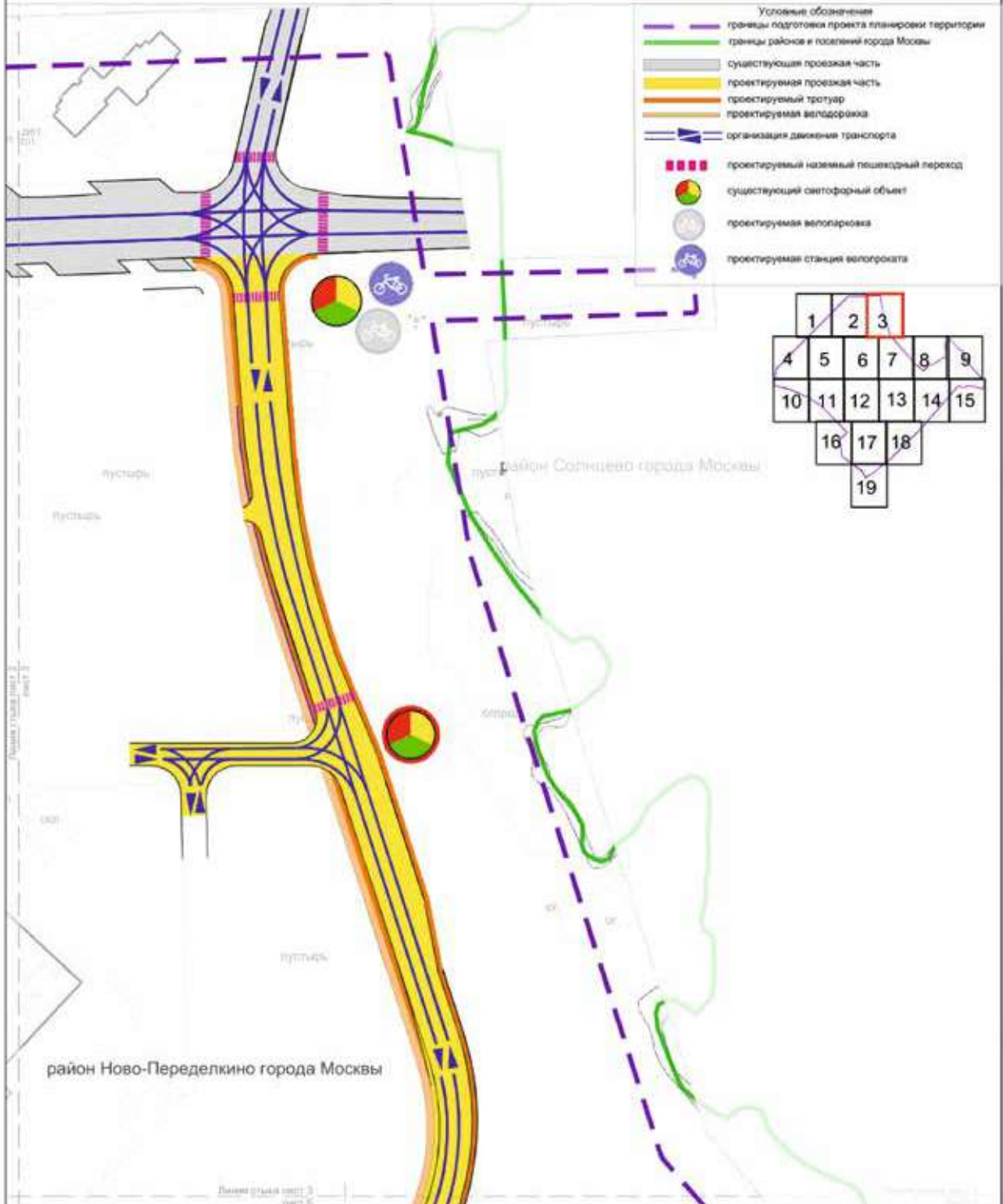


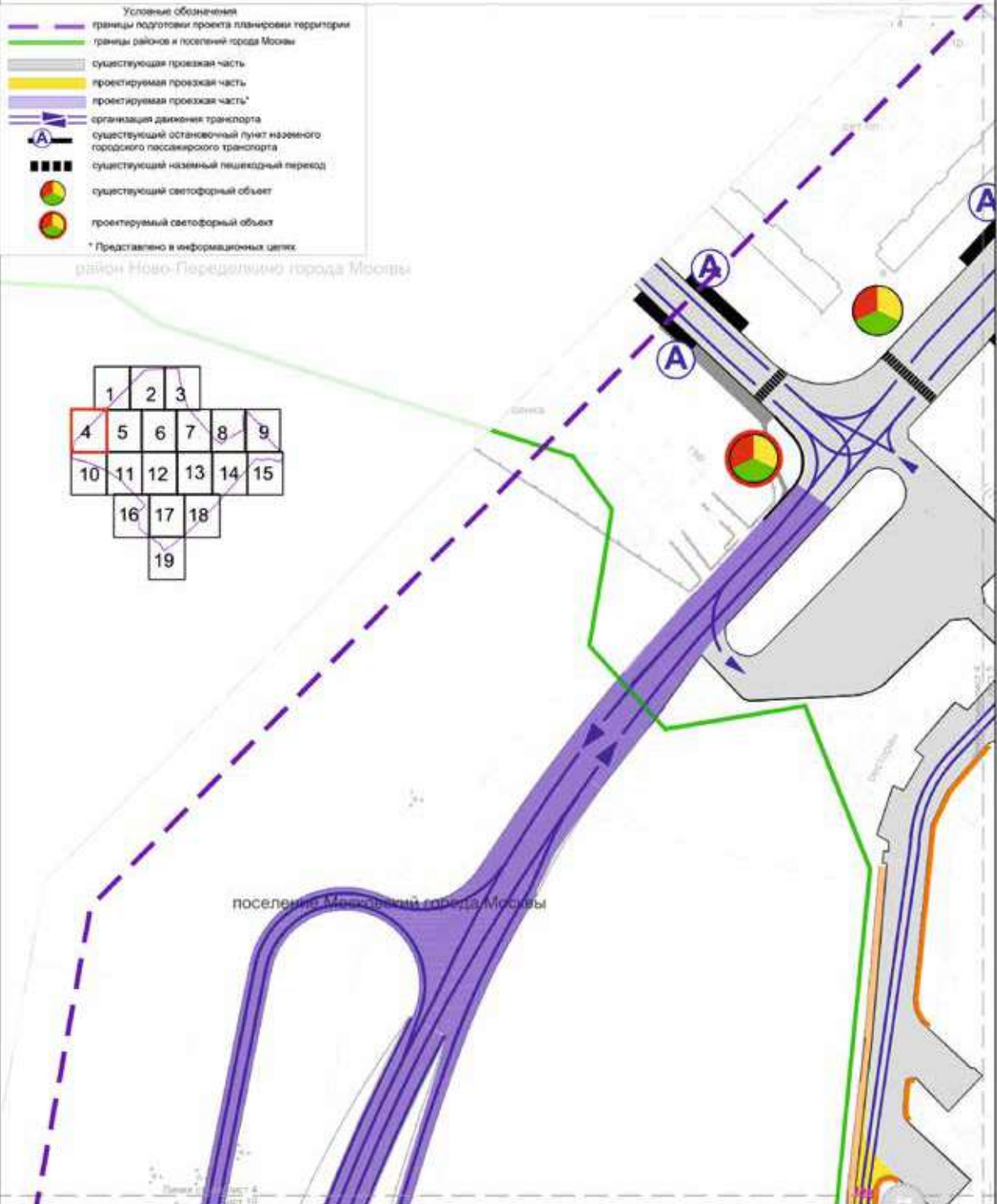
район Ново-Переделкино города Москвы



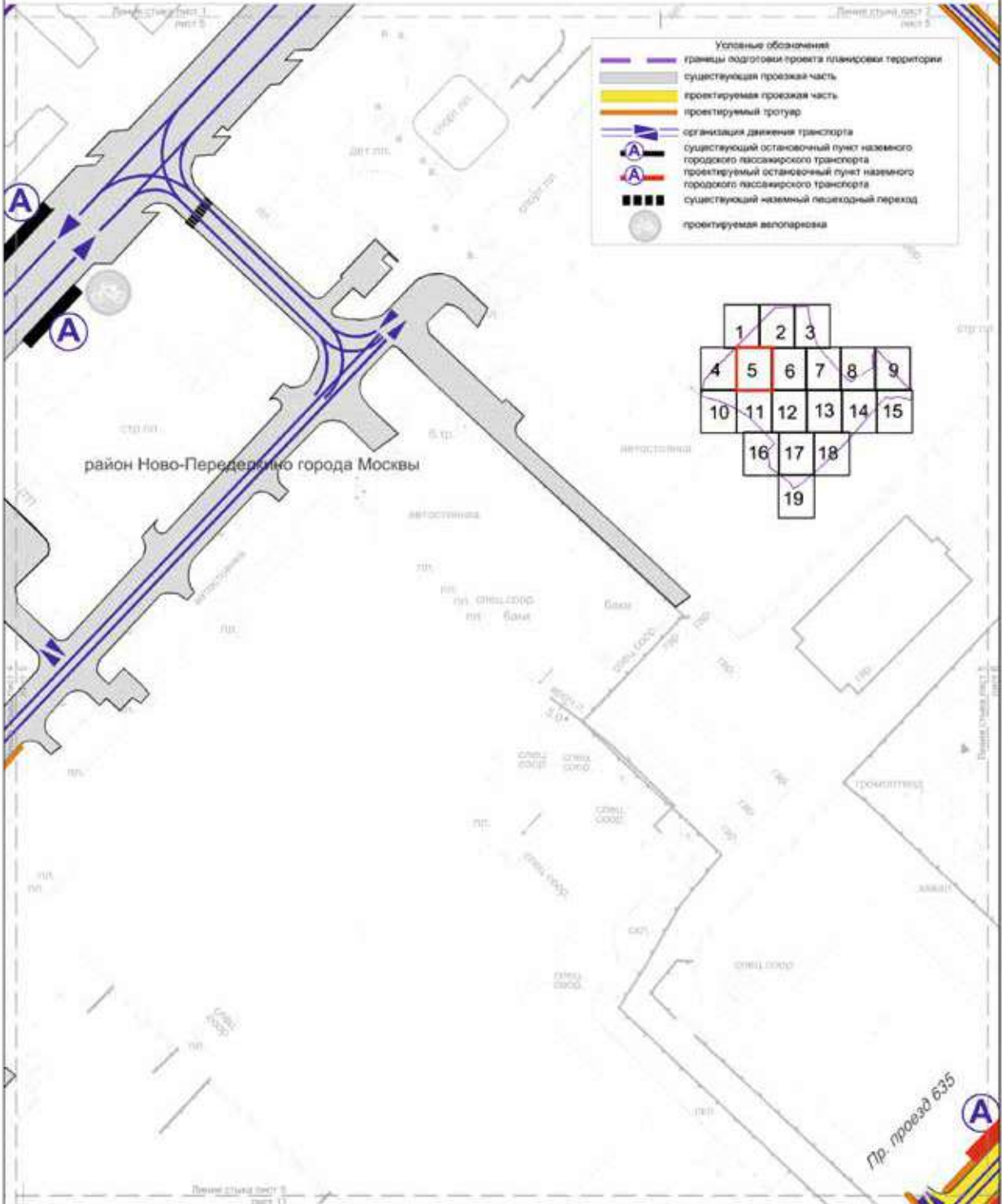


Лист 3 из 19  
 район Ново-Переделкино города Москвы  
 район Солнцево города Москвы  
 Масштаб 1:2000





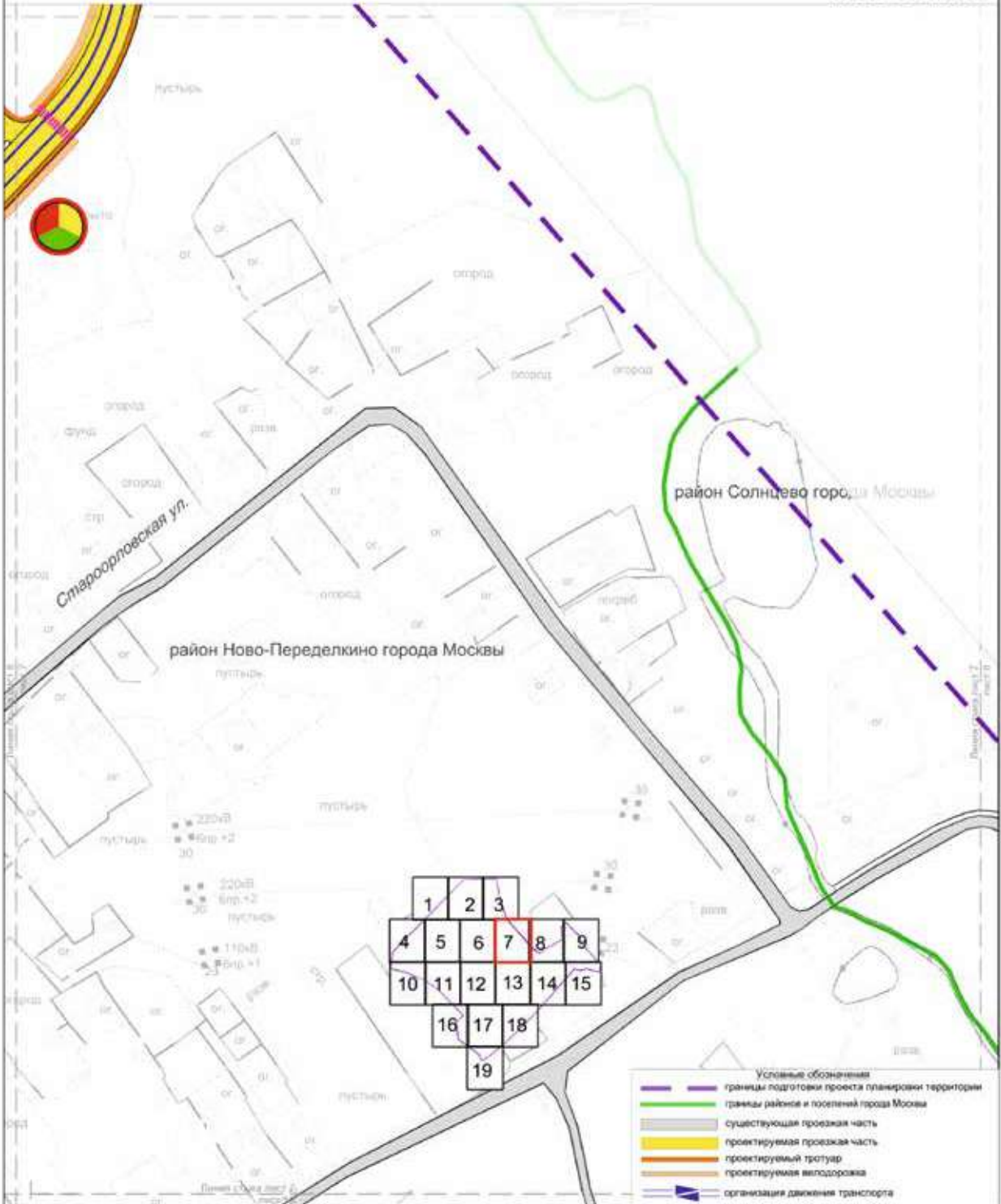
Лист 5 из 19  
район Ново-Переделкино города Москвы  
Масштаб 1:2000











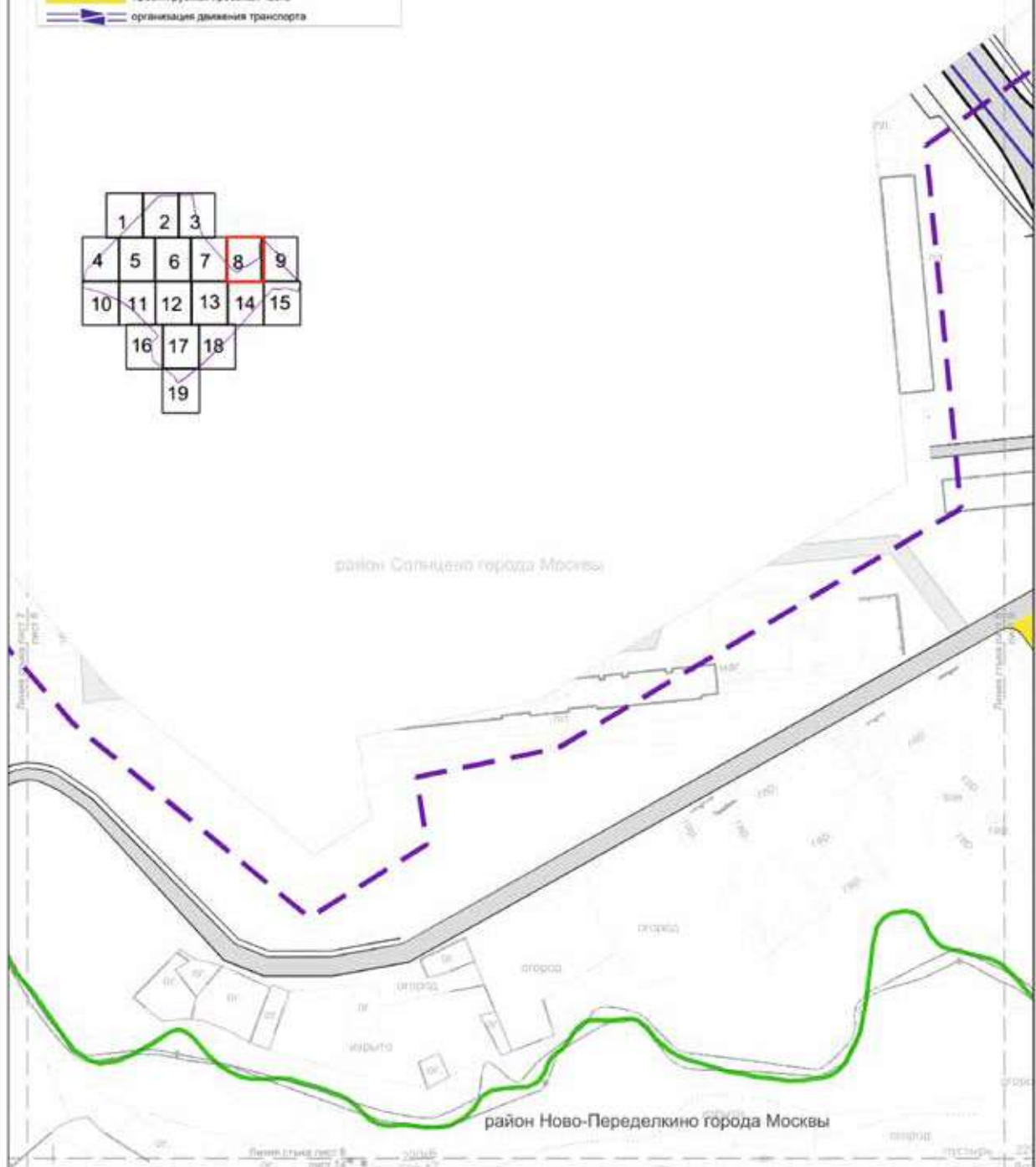
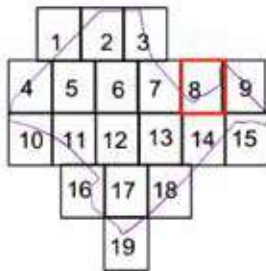
Лист 7 из 19  
 район Ново-Переделкино города Москвы  
 район Солнцево города Москвы  
 Масштаб 1:2000



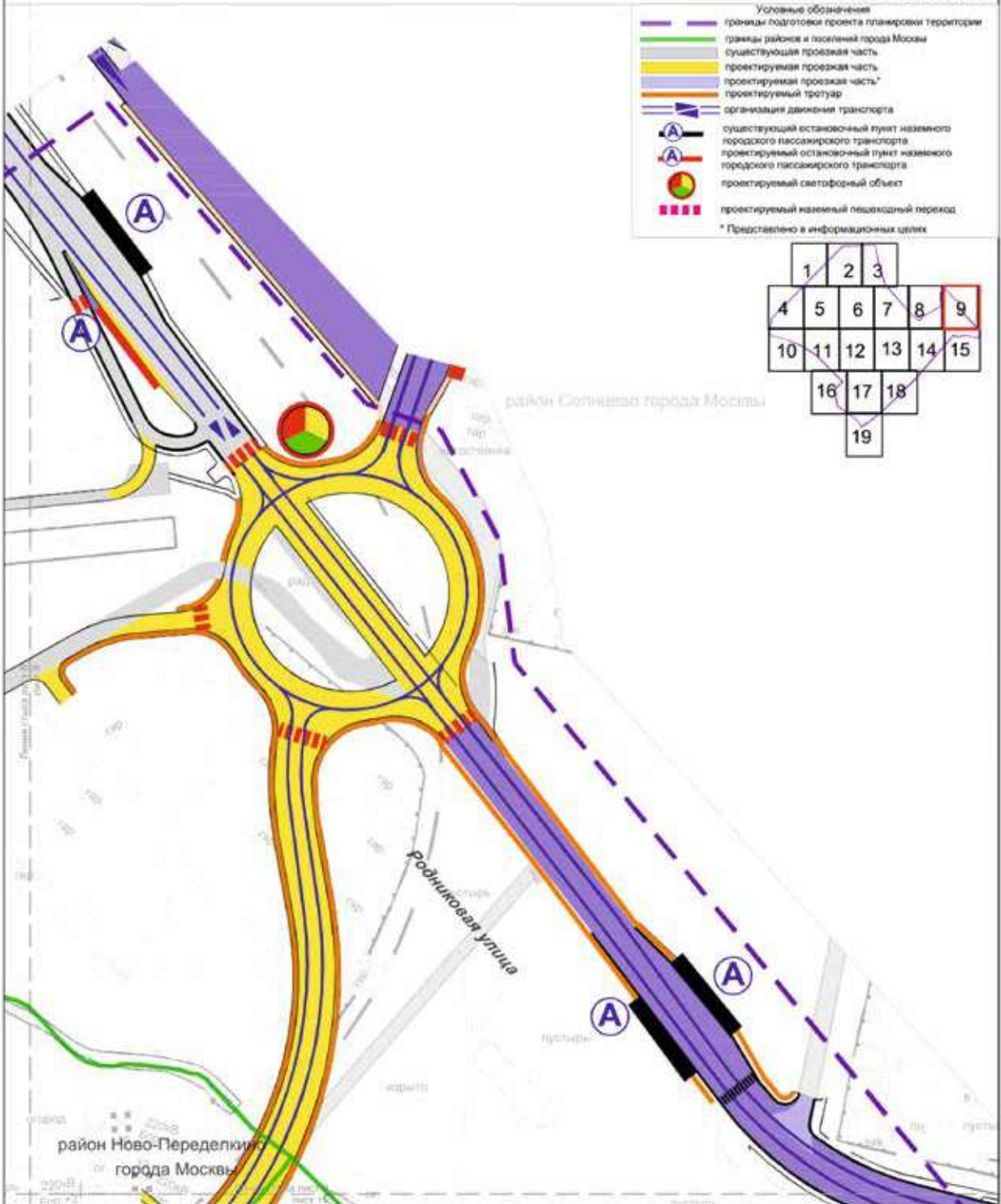
Лист 8 из 19  
район Ново-Переделкино города Москвы  
район Солнцево города Москвы  
Масштаб 1:2000

Условные обозначения

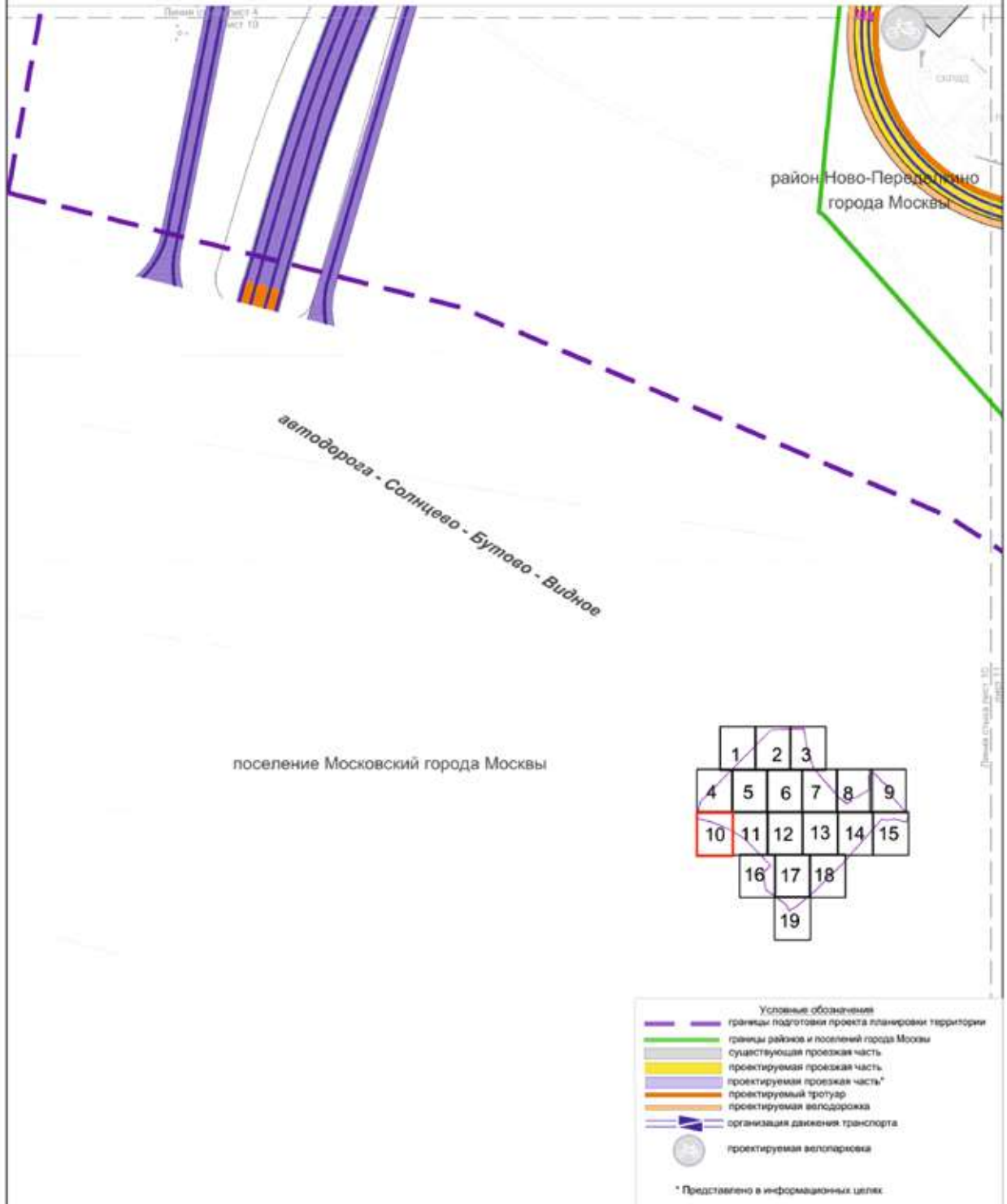
	границы подготовки проекта планировки территории
	существующая проезжая часть
	проектируемая проезжая часть
	организация движения транспорта



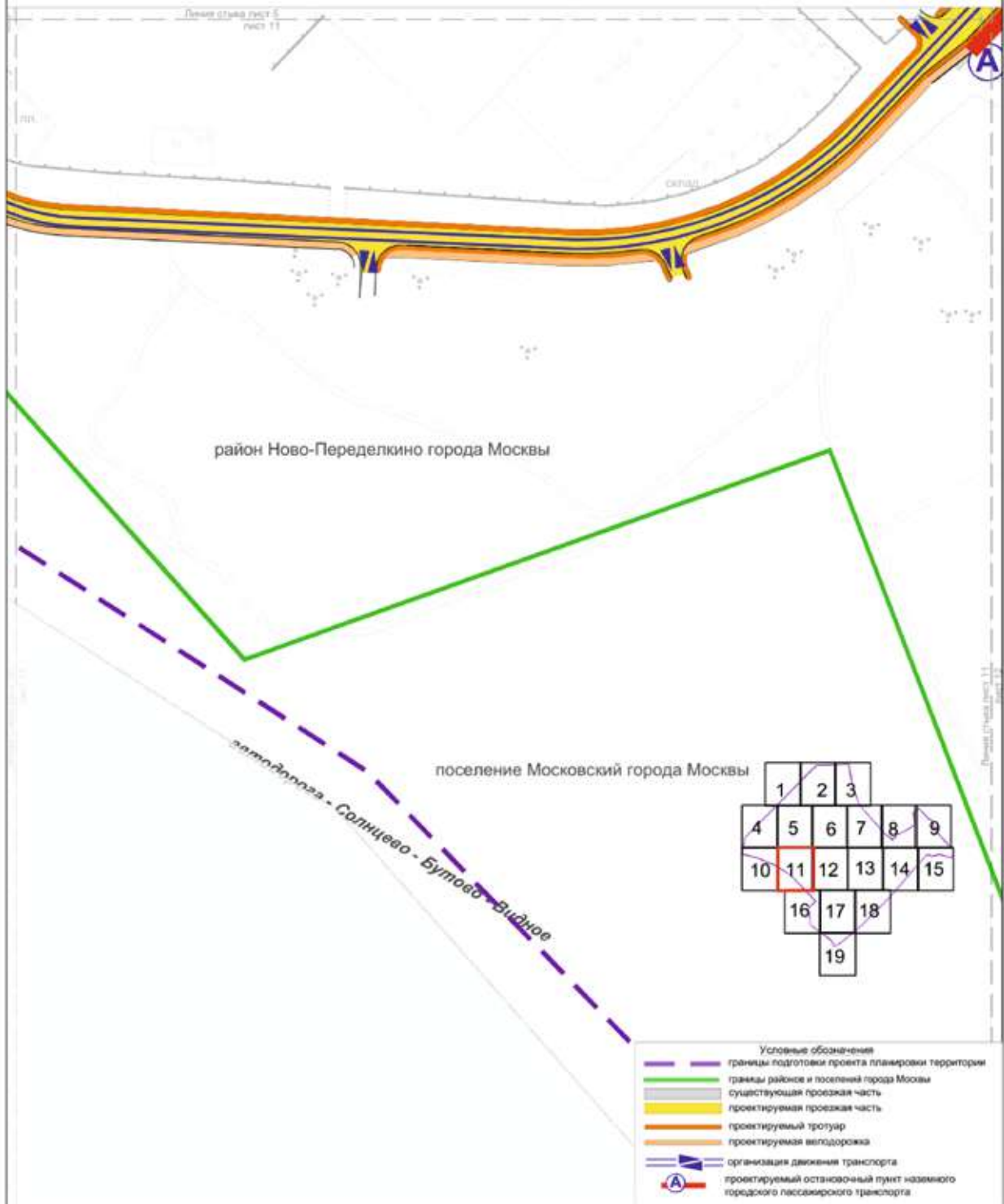
Лист 9 из 19  
 район Ново-Переделкино города Москвы  
 район Солнцево города Москвы  
 Масштаб 1:2000



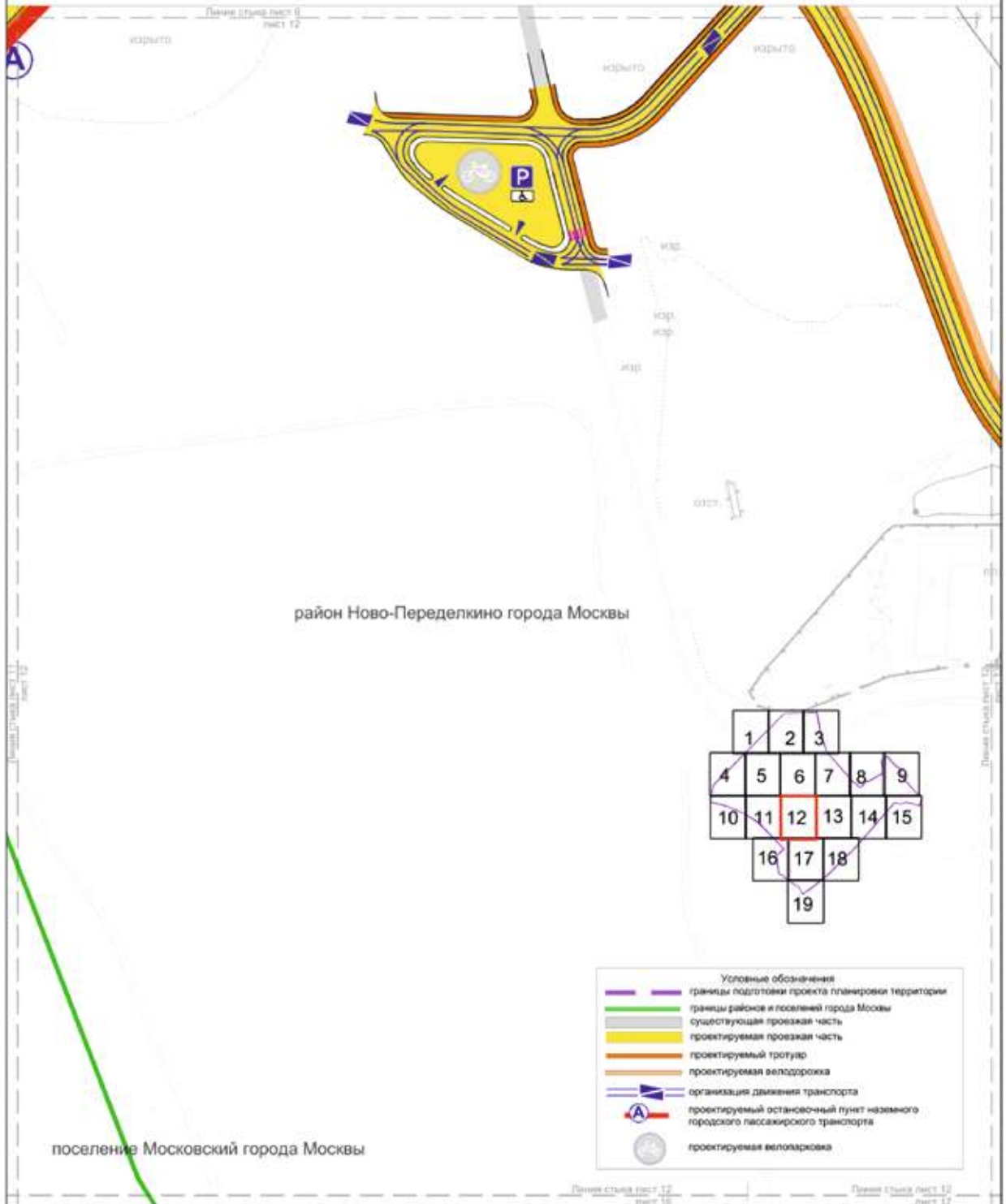
Лист 10 из 19  
 район Ново-Переделкино города Москвы  
 поселение Московский города Москвы  
 Масштаб 1:2000



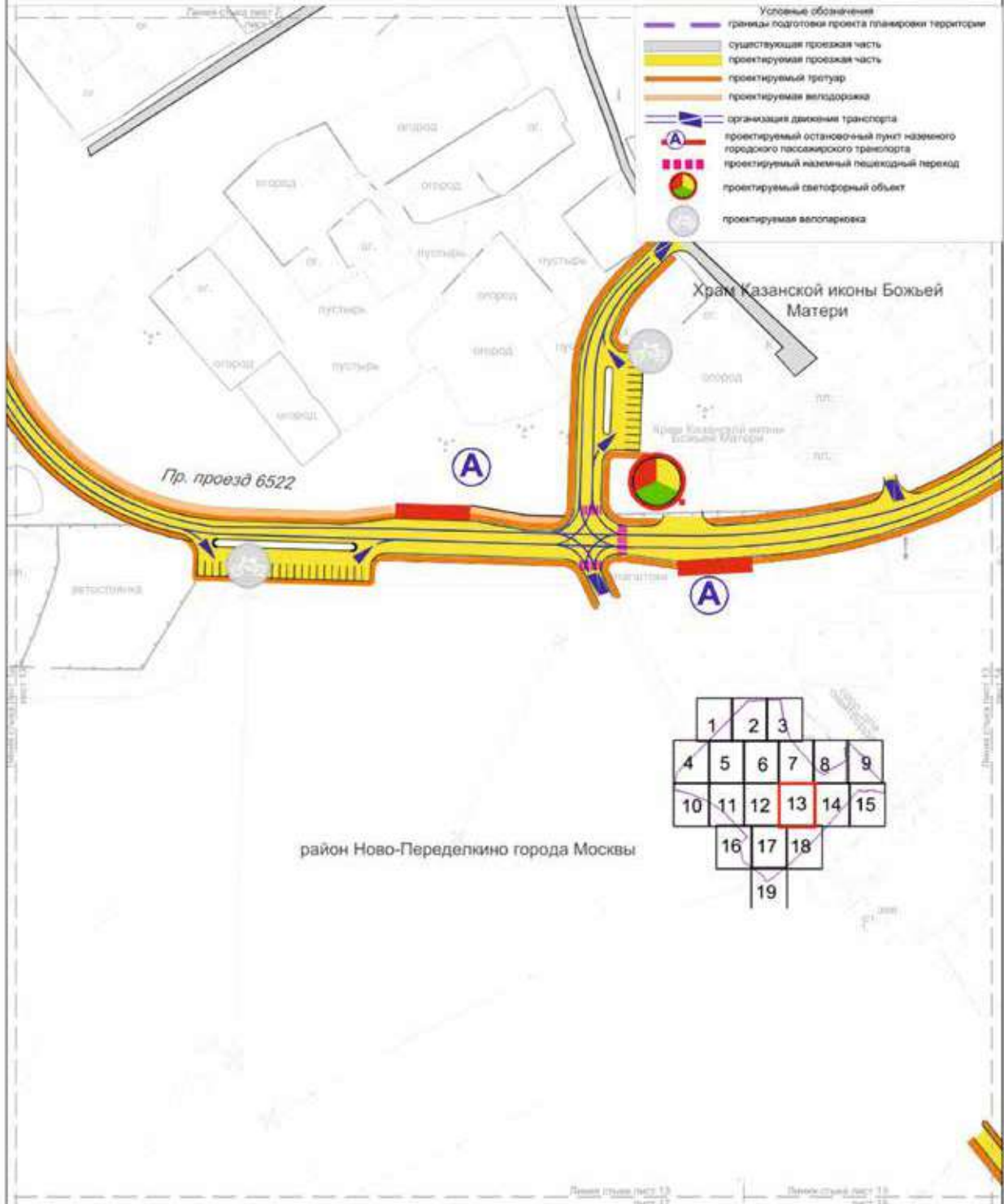
Лист 11 из 19  
район Ново-Переделкино города Москвы  
поселение Московский города Москвы  
Масштаб 1:2000



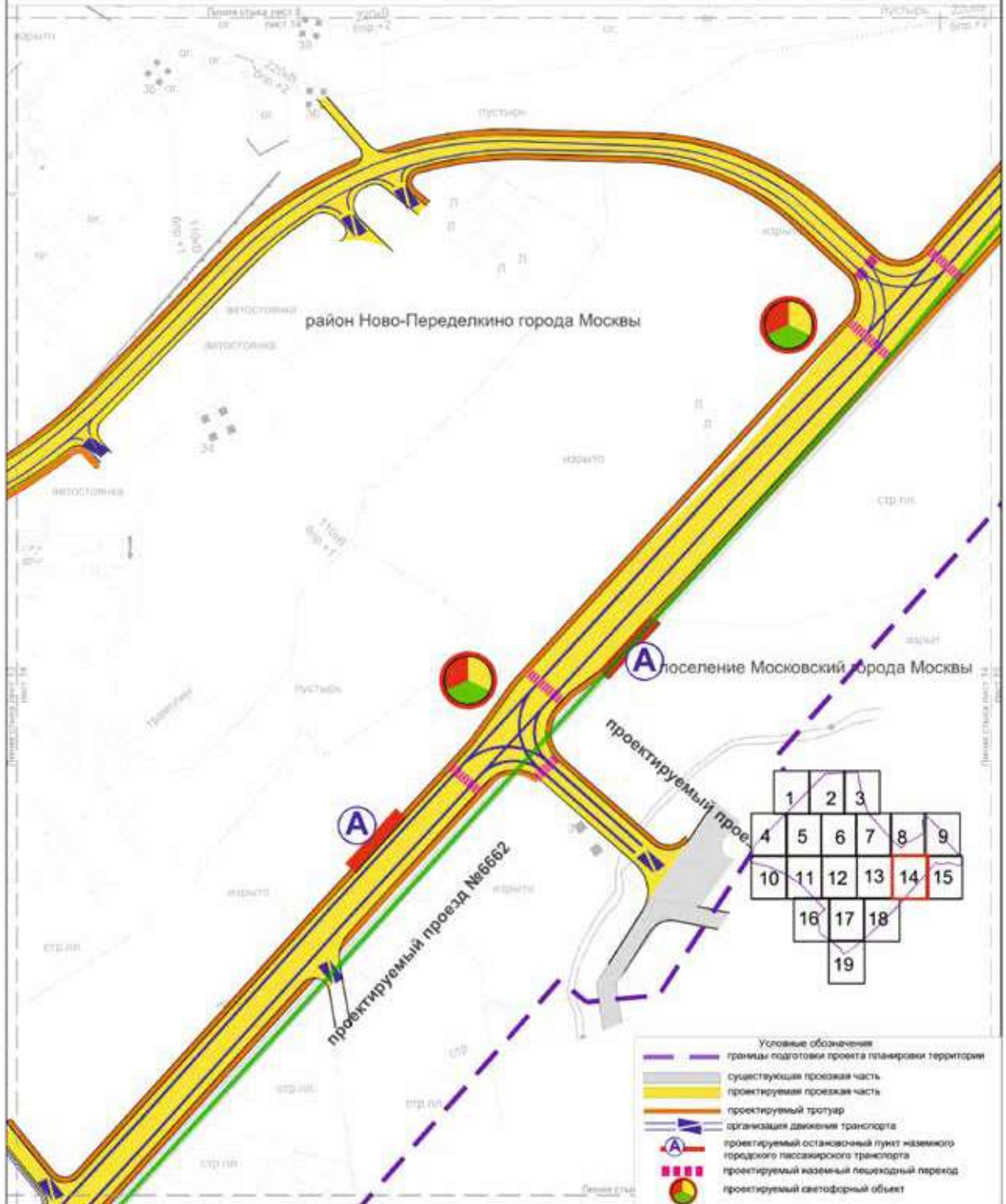
Лист 12 из 19  
 район Ново-Переделкино города Москвы  
 поселение Московский города Москвы  
 Масштаб 1:2000



Лист 13 из 19  
район Ново-Переделкино города Москвы  
Масштаб 1:2000



Лист 14 из 19  
 район Ново-Переделкино города Москвы  
 поселение Московский города Москвы  
 Масштаб 1:2000

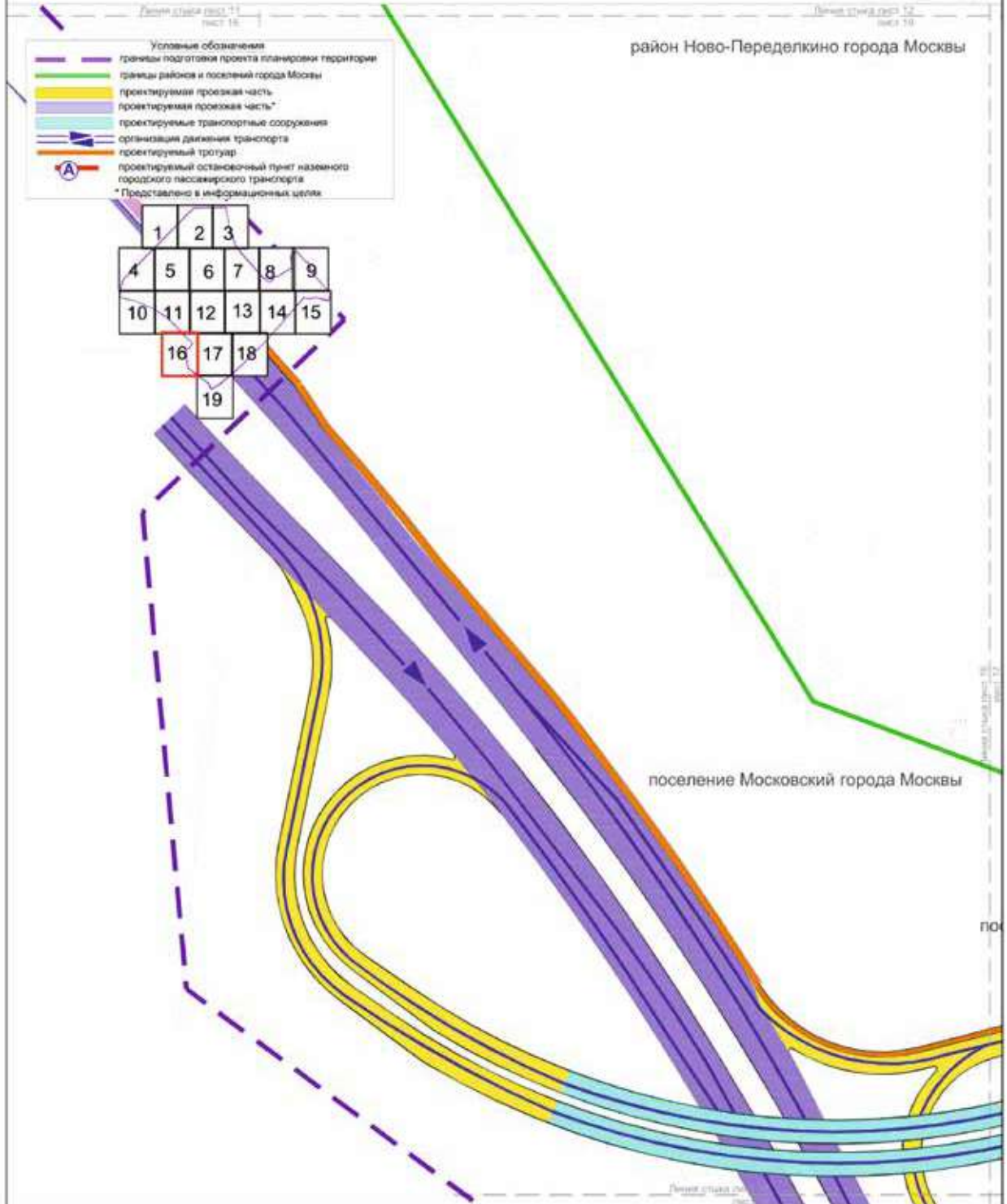




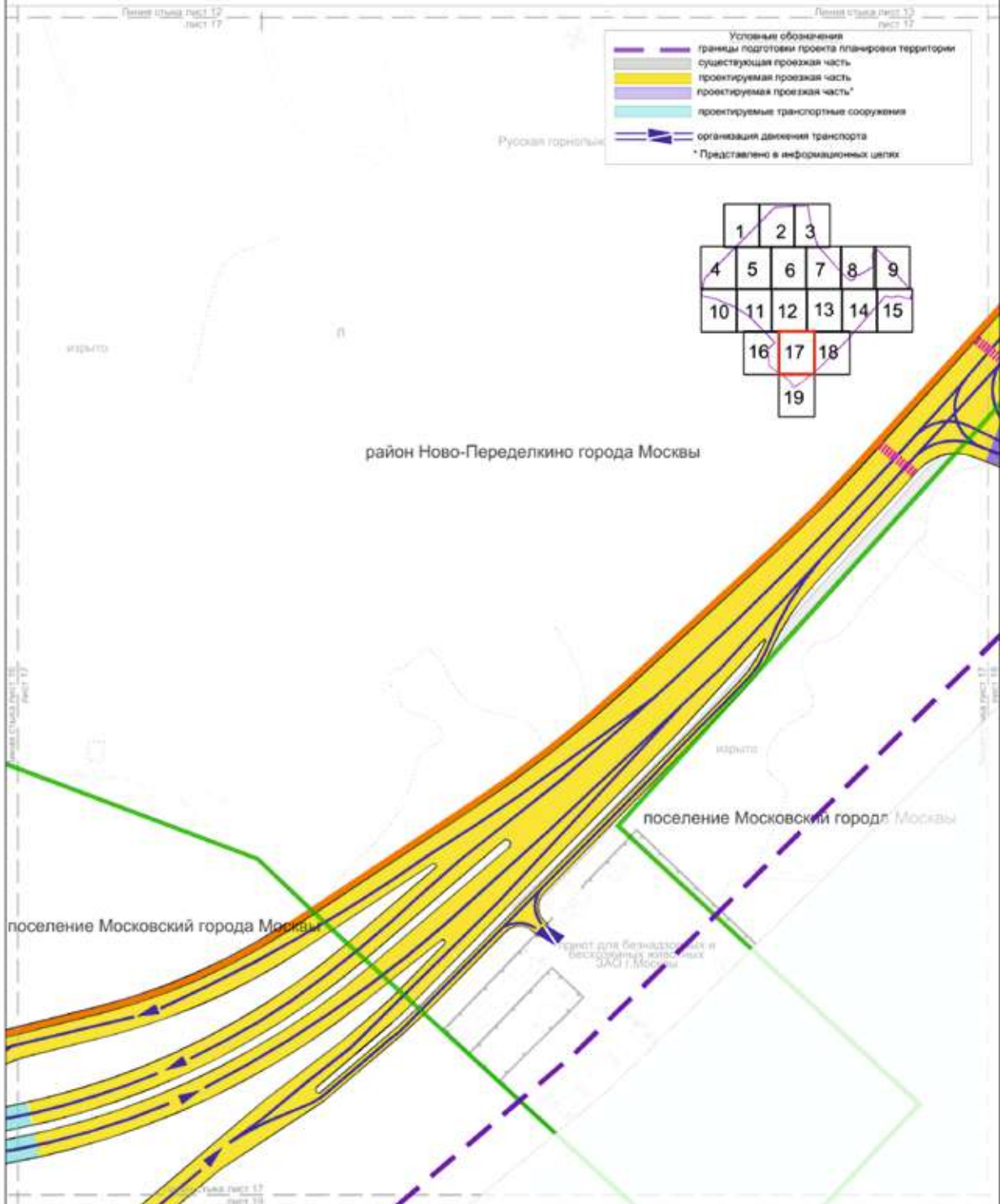
Лист 15 из 19  
 район Ново-Переделкино города Москвы  
 поселение Московский города Москвы  
 Масштаб 1:2000



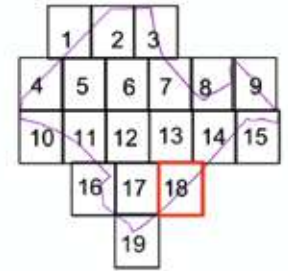
Лист 16 из 19  
 район Ново-Переделкино города Москвы  
 поселение Московский города Москвы  
 Масштаб 1:2000



Лист 17 из 19  
 район Ново-Переделкино города Москвы  
 поселение Московский города Москвы  
 Масштаб 1:2000

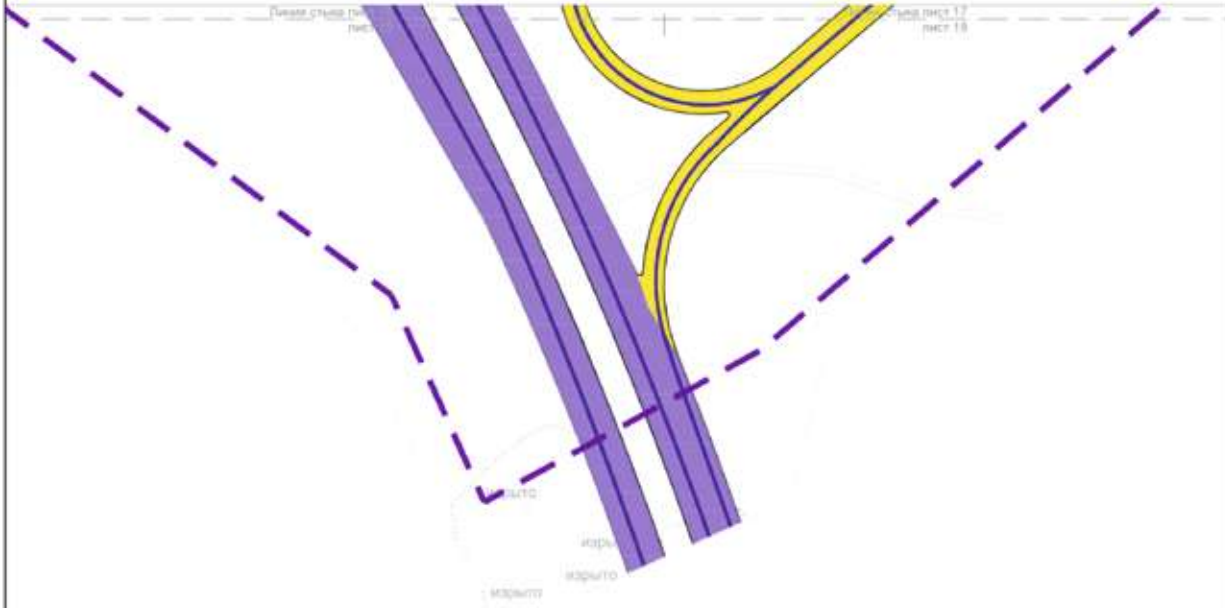


Лист 18 из 19  
 район Ново-Переделкино города Москвы  
 поселение Московский города Москвы  
 Масштаб 1:2000

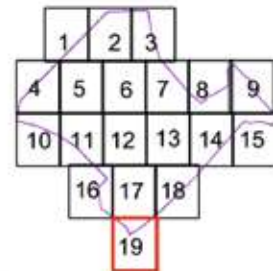


- Условные обозначения
- границы подготовки проекта планировки территории
  - границы районов и поселений города Москвы
  - существующая проезжая часть
  - проектируемая проезжая часть\*
  - проектируемая проезжая часть\*
  - проектируемый тротуар
  - организация движения транспорта
  - проектируемый остановочный пункт наземного городского пассажирского транспорта
  - проектируемый светофорный объект
  - проектируемый наземный пешеходный переход
- \* Представлено в информационных целях

Лист 19 из 19  
поселение Московский города Москвы  
Масштаб 1:2000



поселение Московский города Москвы



- Условные обозначения
- границы подготовки проекта планировки территории
  - проектируемая проезжая часть
  - проектируемая проезжая часть\*
  - организация движения транспорта
- \* Представлено в информационных целях

1.5. План "Межевание территории" и характеристики земельных участков территории









Лист 1 из 19

Район Ново-Переделкино города Москвы



Масштаб 1:2000

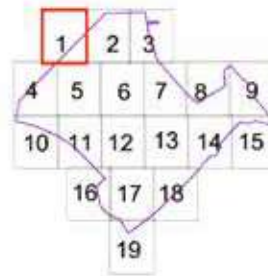
1.5.1. План "Межевание территории"

**Условные обозначения**

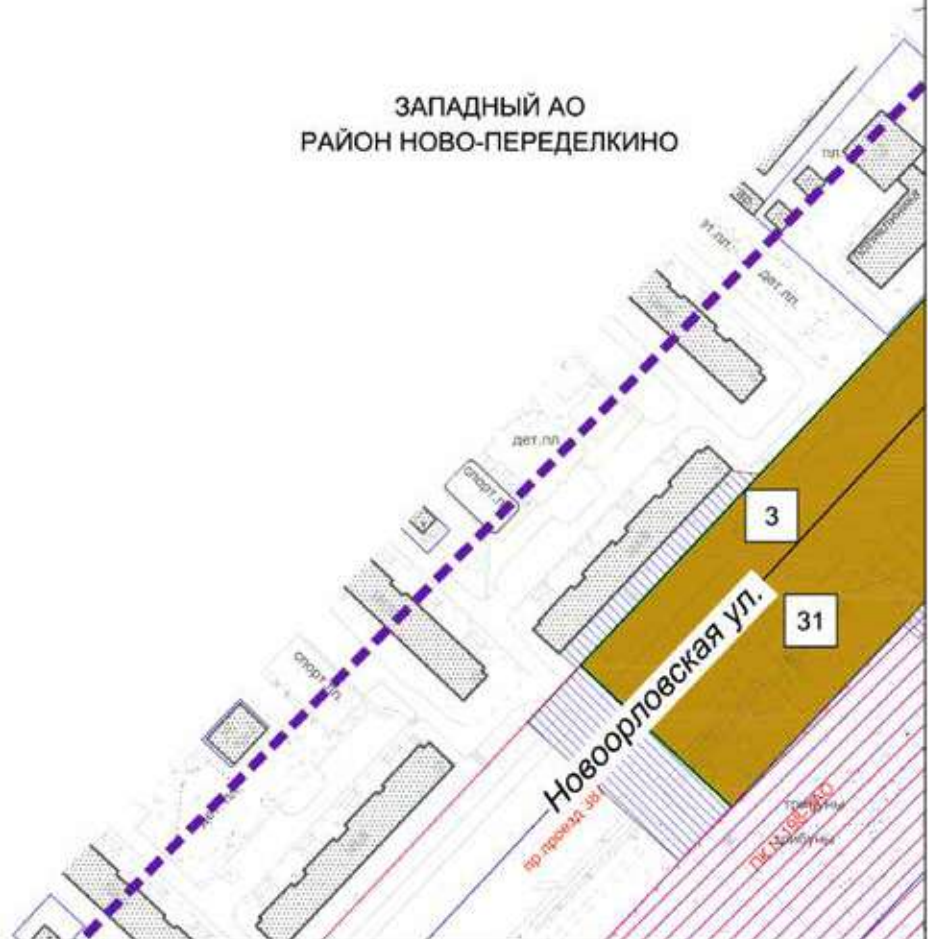
-  границы подготовки проекта планировки территории
-  границы изъятых и сохраняемых земельных участков
-  границы образуемых земельных участков
-  участки территорий общего пользования
-  территории, к установлению сервитута
-  территории, зоны с особыми условиями и ограничениями использования земельных участков и объектов капитального строительства
-  условный номер земельного участка
-  Застройка существующая

**Линии градостроительного регулирования:**

-  существующие: красные линии, обозначающие границы территорий общего пользования, улично-дорожной сети города Москвы
-  границы объектов придорожного комплекса города Москвы



ЗАПАДНЫЙ АО  
РАЙОН НОВО-ПЕРЕДЕЛКИНО

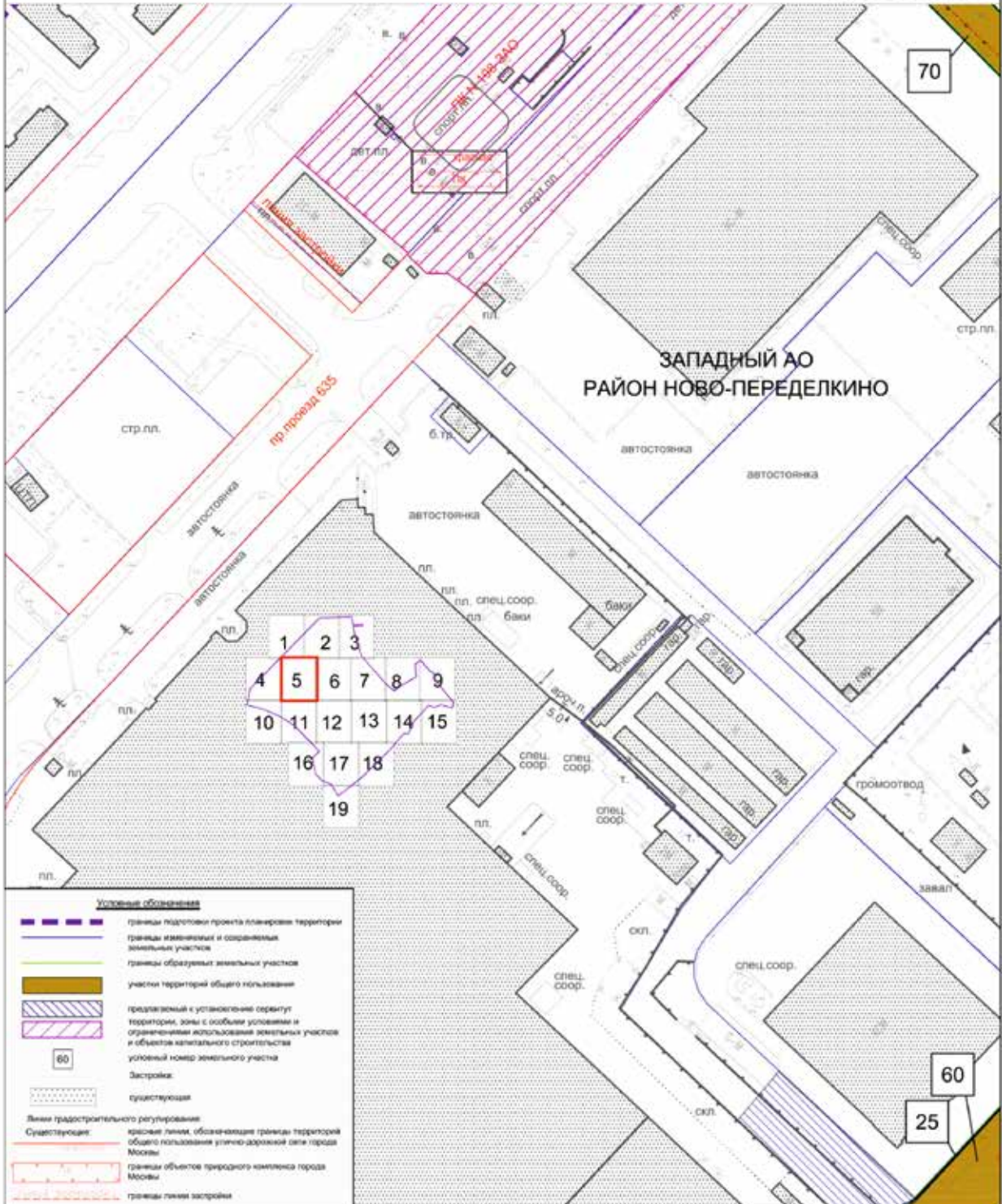




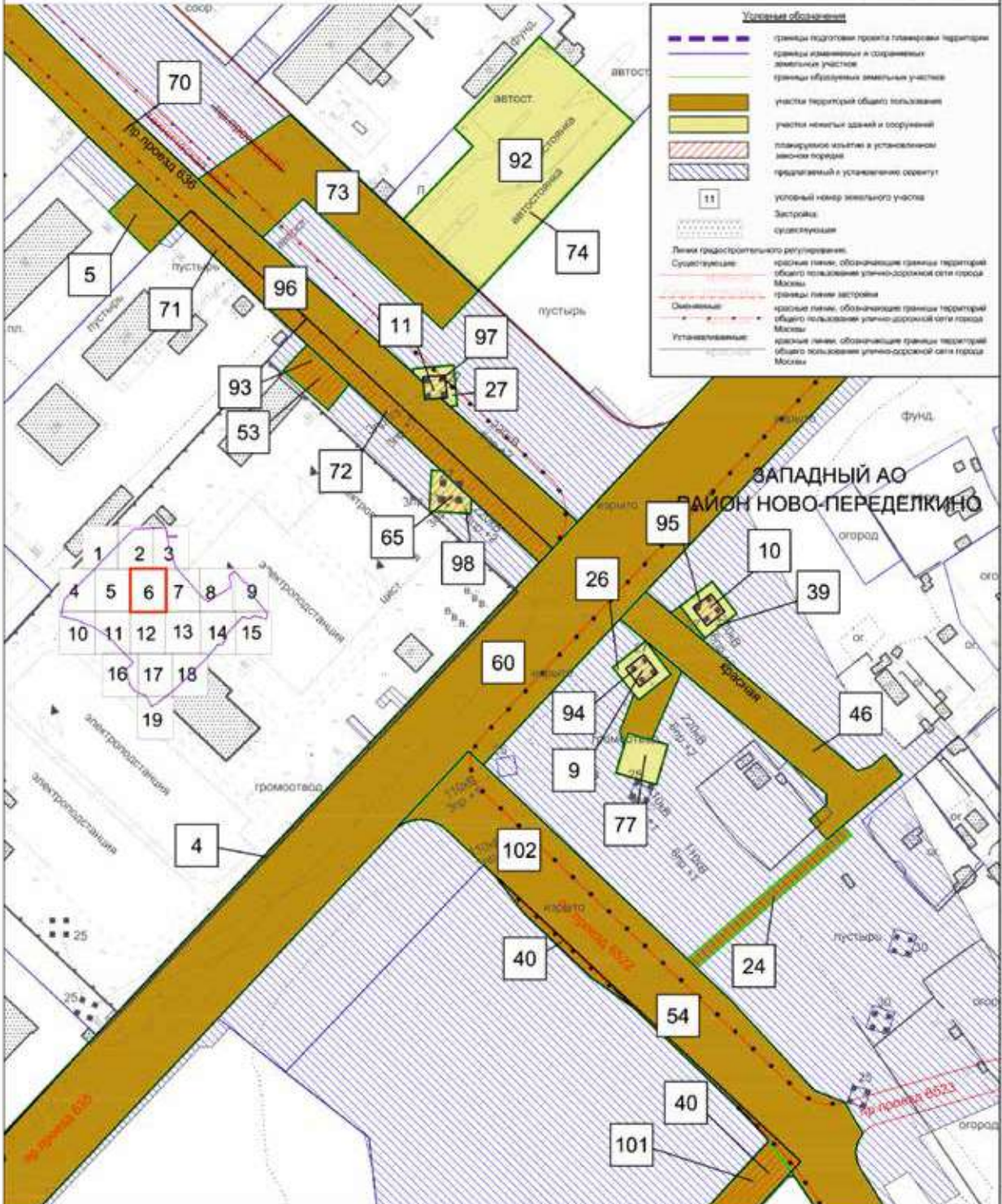




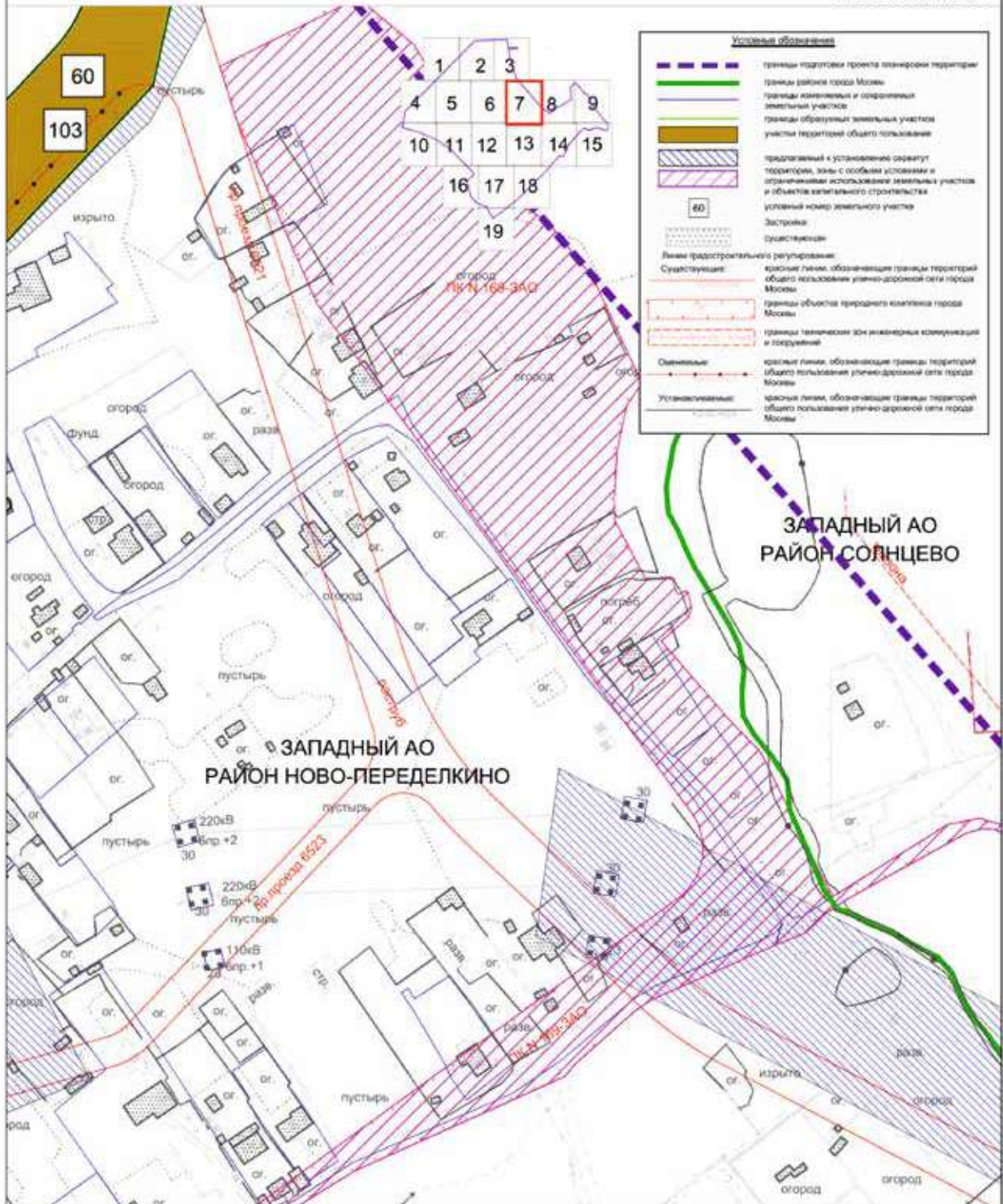




Лист 6 из 19  
 Район Ново-Переделкино города Москвы  
 Масштаб 1:2000



Лист 7 из 19  
 Район Ново-Переделкино города Москвы  
 район Солнцево города Москвы  
 Масштаб 1:2000



Лист 8 из 19  
 Район Ново-Переделкино города Москвы  
 район Солнцево города Москвы  
 Масштаб 1:2000

**Угловые обозначения**

- границы подготовки проекта планировки территории
- границы района города Москвы
- границы исторических и современных земельных участков
- границы обустройства земельных участков
- участки территорий общего пользования
- предпроектный и установленный сервитут
- планируемое изъятие и установление земельного порядка
- территории, зоны с особыми условиями и ограничениями использования земельных участков и объектов капитального строительства
- условный номер земельного участка
- Застройка существующая

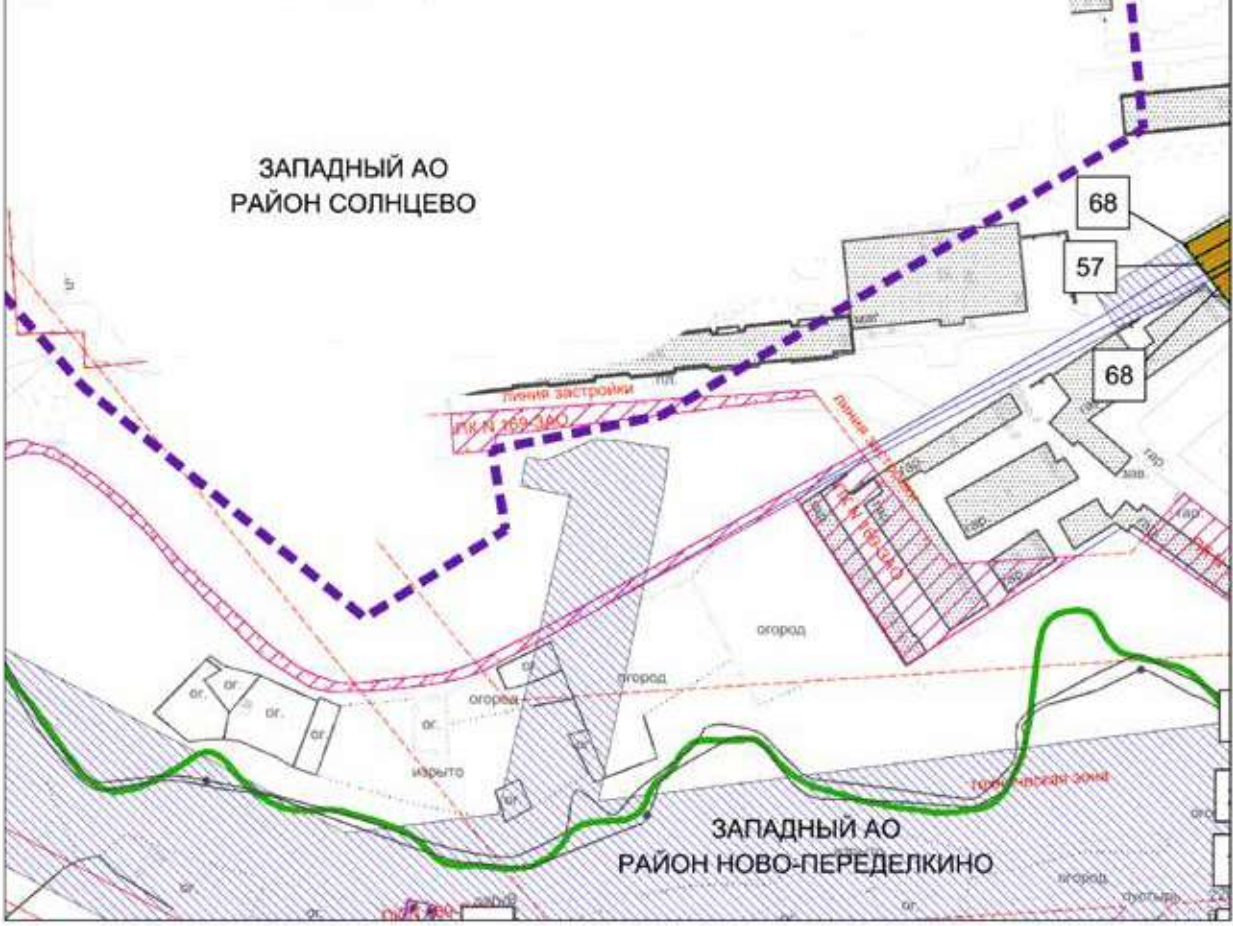
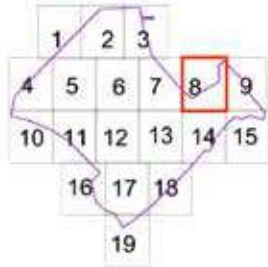
**Линии градостроительного регулирования:**

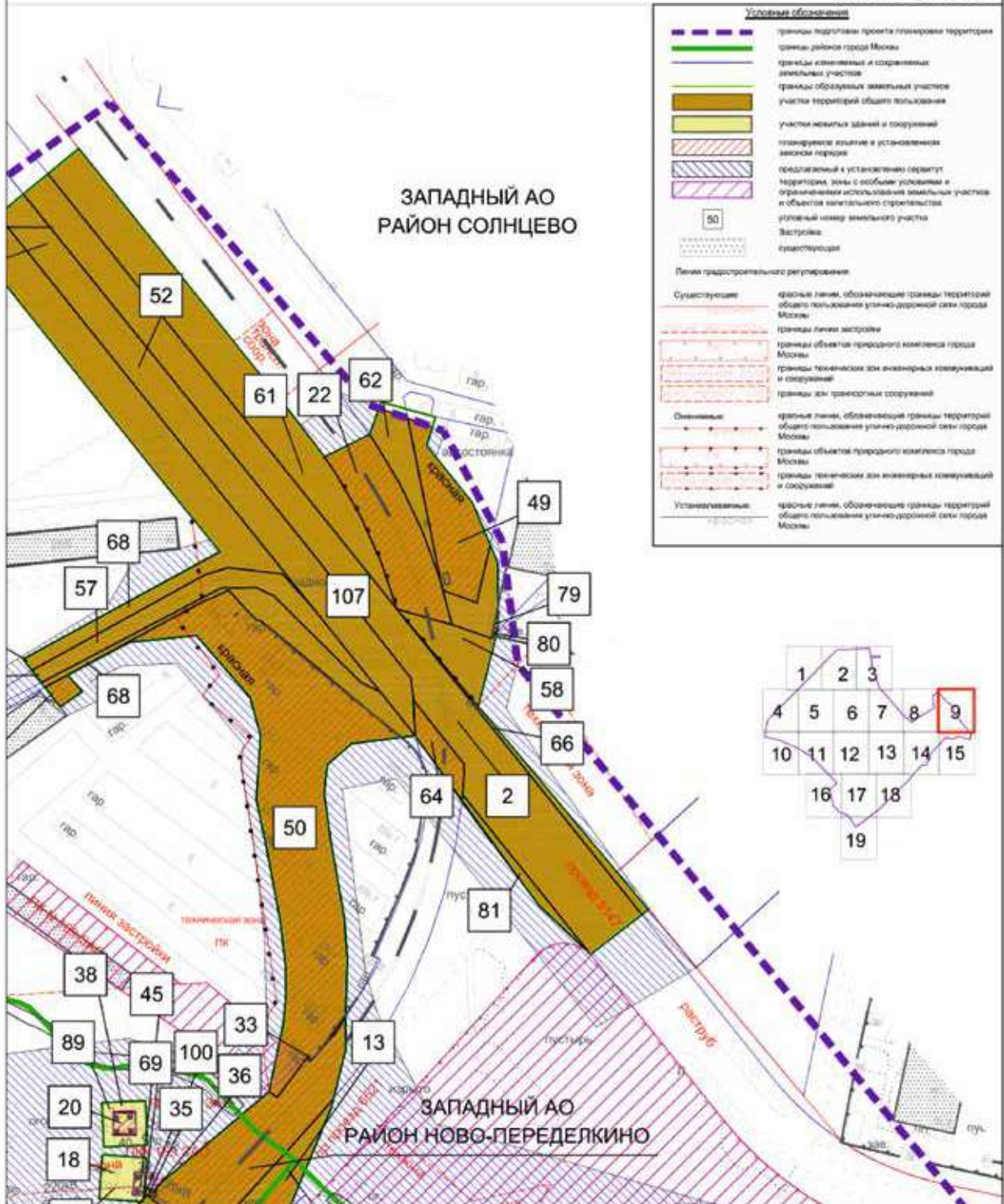
**Существующие:**

- границы объектов природного культурного наследия города Москвы
- границы территории зон инженерной коммуникации и сооружений
- границы линии застройки
- красные линии, обозначающие границы территории общего пользования улично-дорожной сети города Москвы

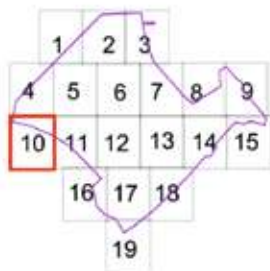
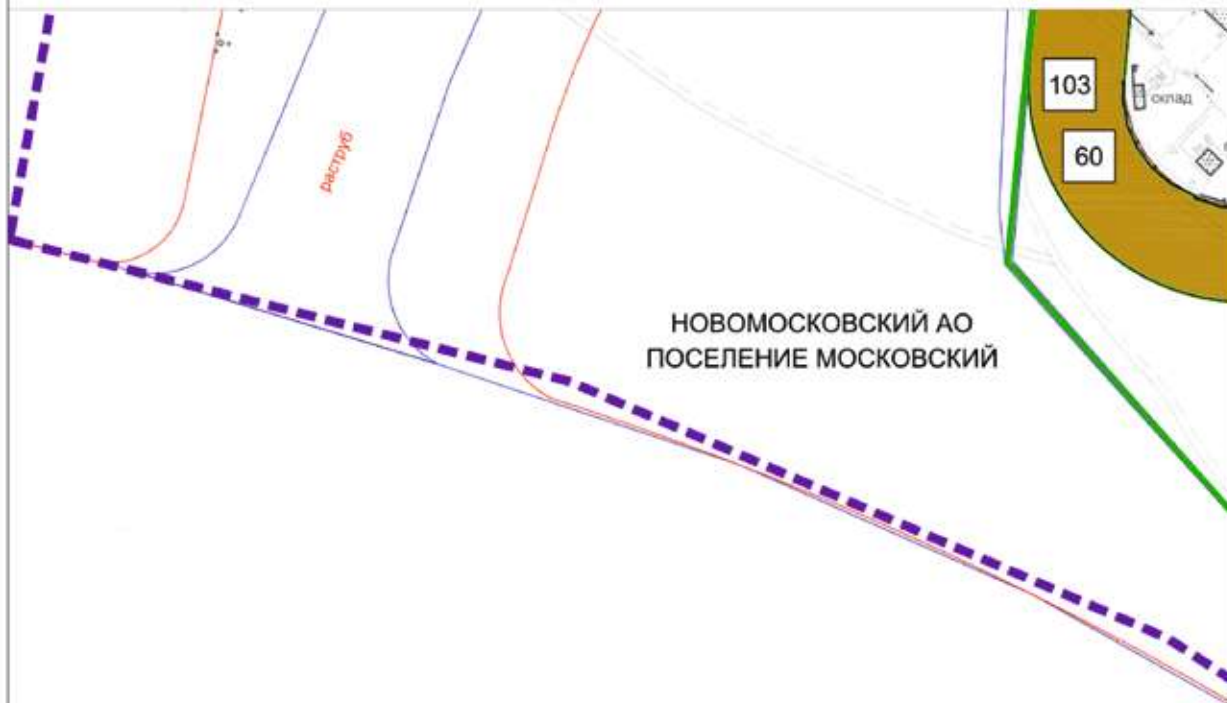
**Устанавливаемые:**

- красные линии, обозначающие границы территории общего пользования улично-дорожной сети города Москвы



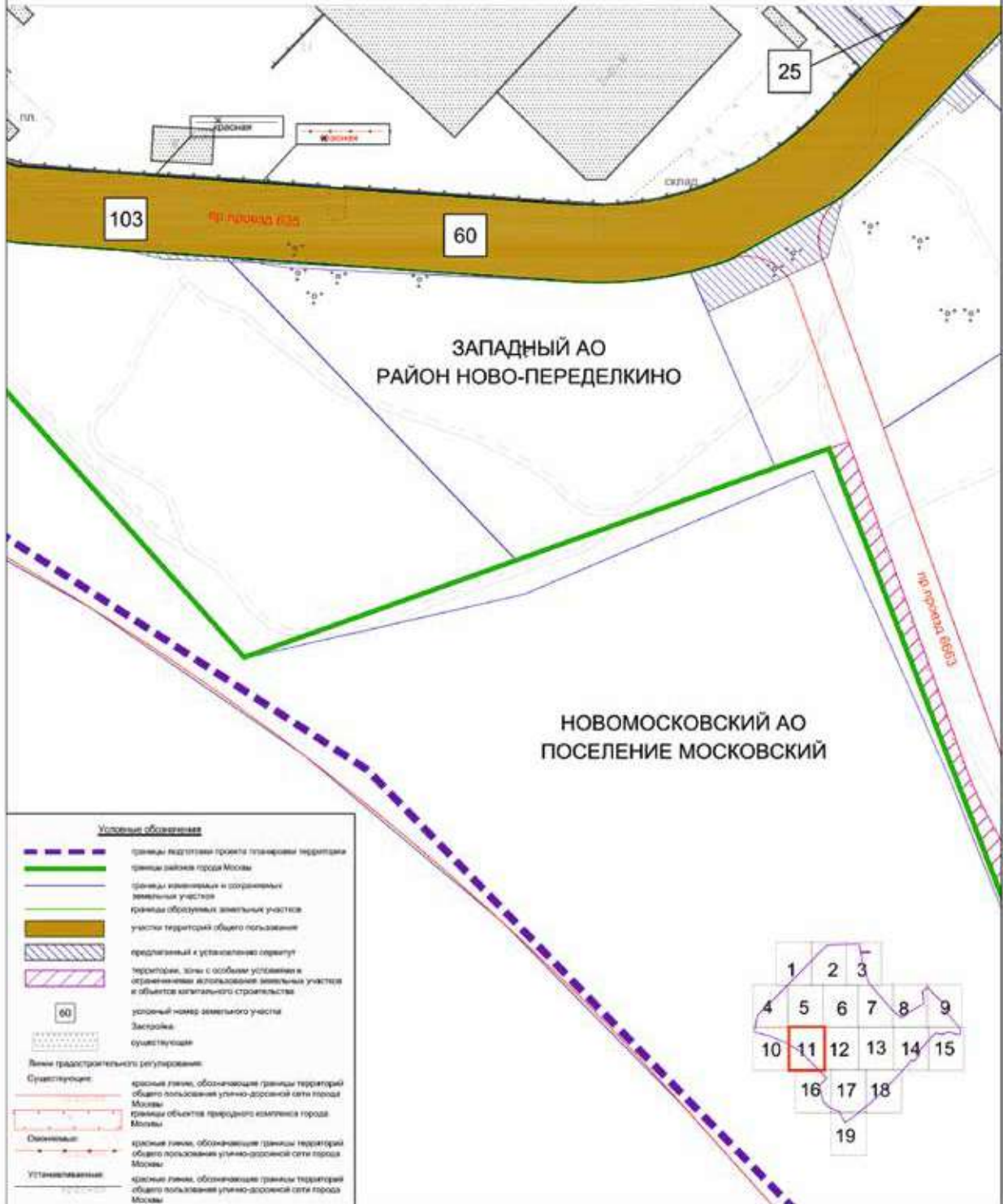


Лист 10 из 19  
 Район Ново-Переделкино города Москвы  
 поселение Московский города Москвы  
 Масштаб 1:2000



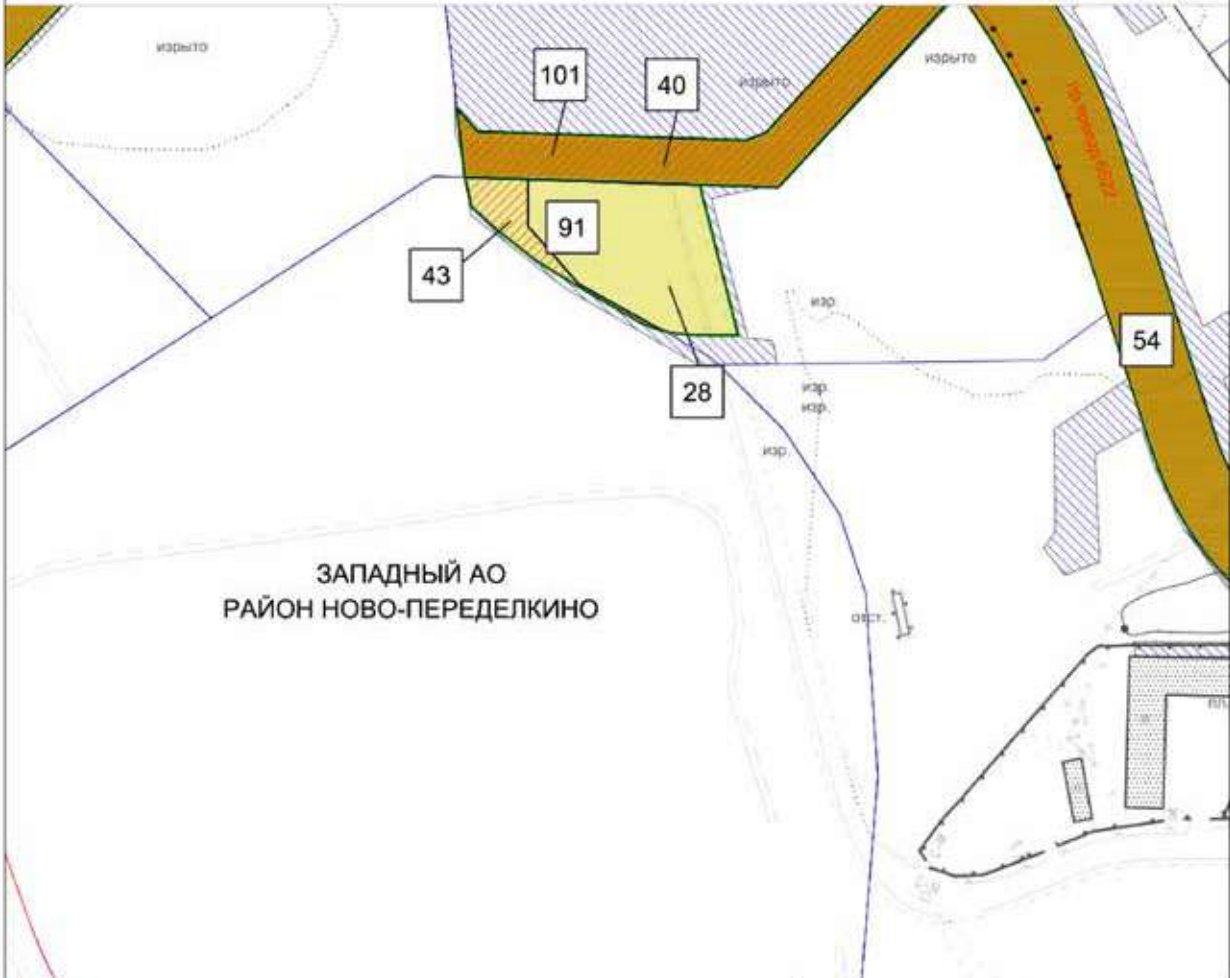
**Условные обозначения**

	границы подготовки проекта планировки территории
	границы района города Москвы
	границы изъятия и сохранения земельных участков
	границы образуемых земельных участков
	участки территорий общего пользования
	предельный к установке вертуту
	условный номер земельного участка
	Застройка
	существующая
<b>Линии градостроительного регулирования</b>	
	Существующие: красные линии, обозначающие границы территорий общего пользования улично-дорожной сети города Москвы
	Ограничительные: красные линии, обозначающие границы территорий общего пользования улично-дорожной сети города Москвы
	Устанавливаемые: красные линии, обозначающие границы территорий общего пользования улично-дорожной сети города Москвы

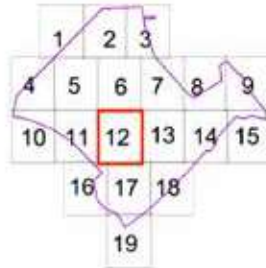




Лист 12 из 19  
 Район Ново-Переделкино города Москвы  
 поселение Московский города Москвы  
 Масштаб 1:2000

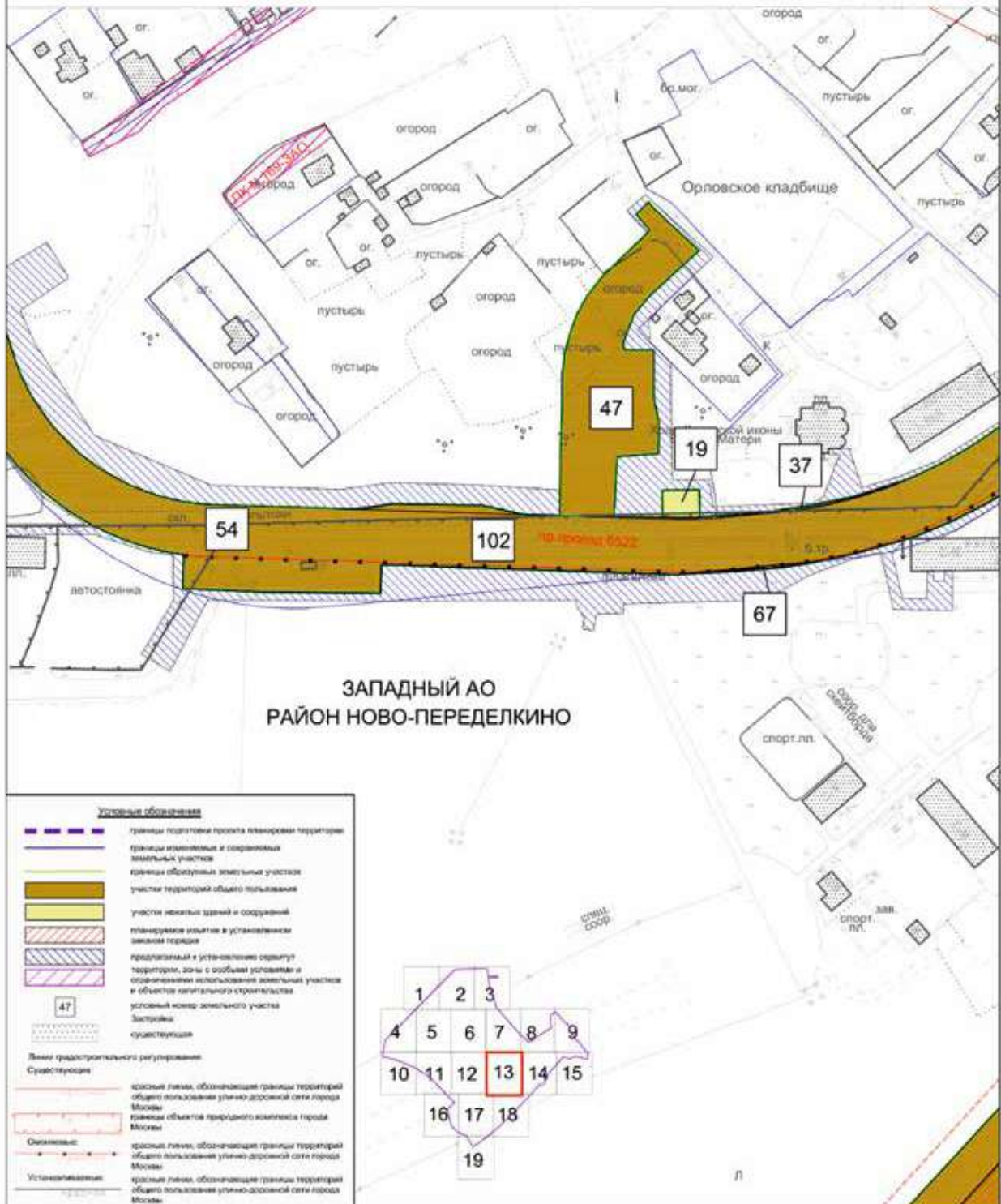


ЗАПАДНЫЙ АО  
 РАЙОН НОВО-ПЕРЕДЕЛКИНО

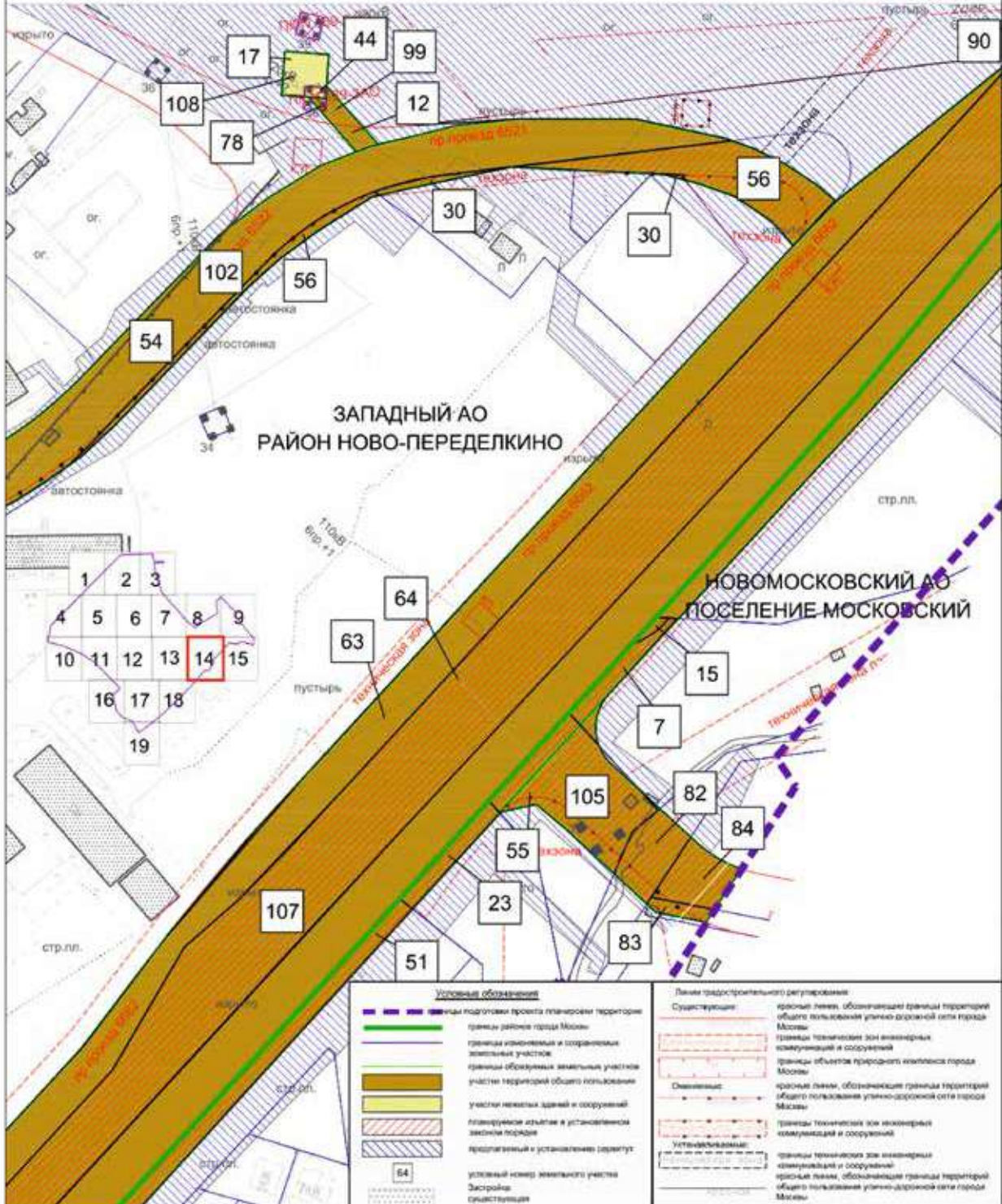


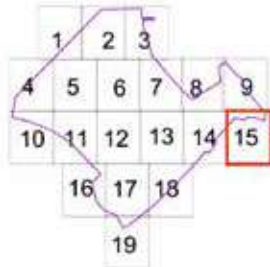
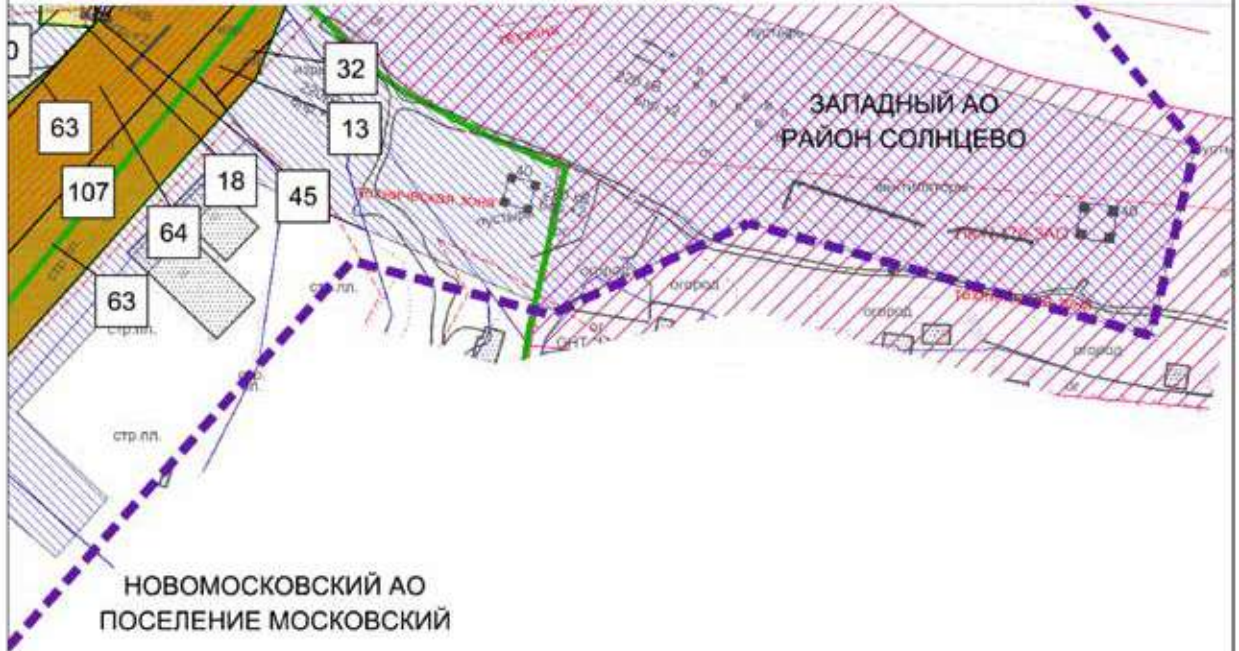
НОВОМОСКОВСКИЙ АО  
 ПОСЕЛЕНИЕ  
 МОСКОВСКИЙ

Условные обозначения	
	границы территории проекта планировки территории
	границы района города Москвы
	границы кварталов и отдельных земельных участков
	границы объектов земельных участков
	участки территории общего пользования
	участки земельных владений и сооружений
	планировочные кварталы в установленном законом порядке
	предельный и установленный охват территории, зоны с особыми условиями и ограничениями использования земельных участков и объектов капитального строительства
	условный номер земельного участка
	Застройка
	существующий
Линии градостроительного регулирования	
	Существующие: красные линии, обозначающие границы территории общего пользования улечно-дорожной сети города Москвы
	границы объектов природного наследия города Москвы
	Освоенные: красные линии, обозначающие границы территории общего пользования улечно-дорожной сети города Москвы
	Устанавливаемые: красные линии, обозначающие границы территории общего пользования улечно-дорожной сети города Москвы



Лист 14 из 19  
 Район Ново-Переделкино города Москвы  
 поселение Московский города Москвы  
 Масштаб 1:2000

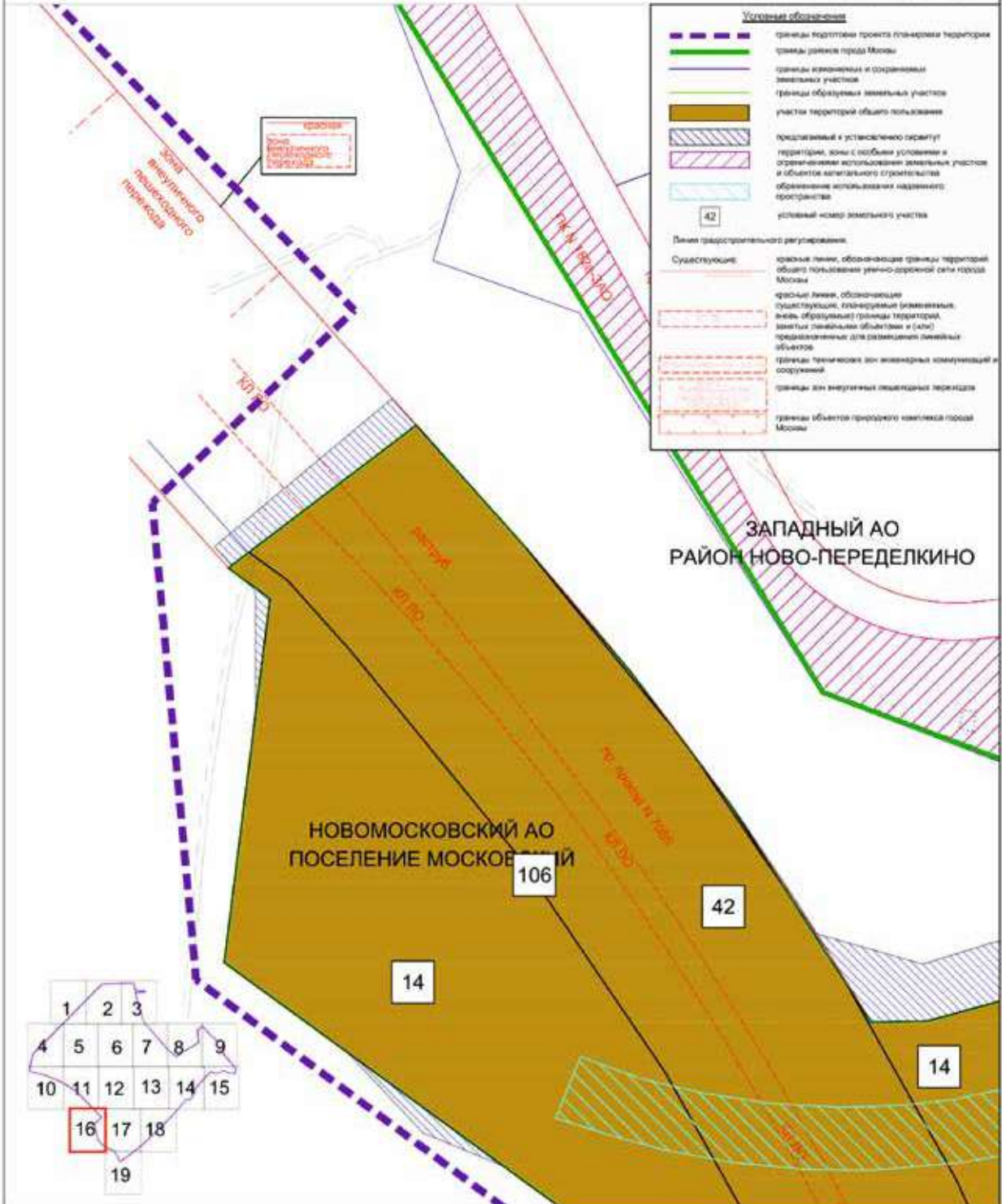


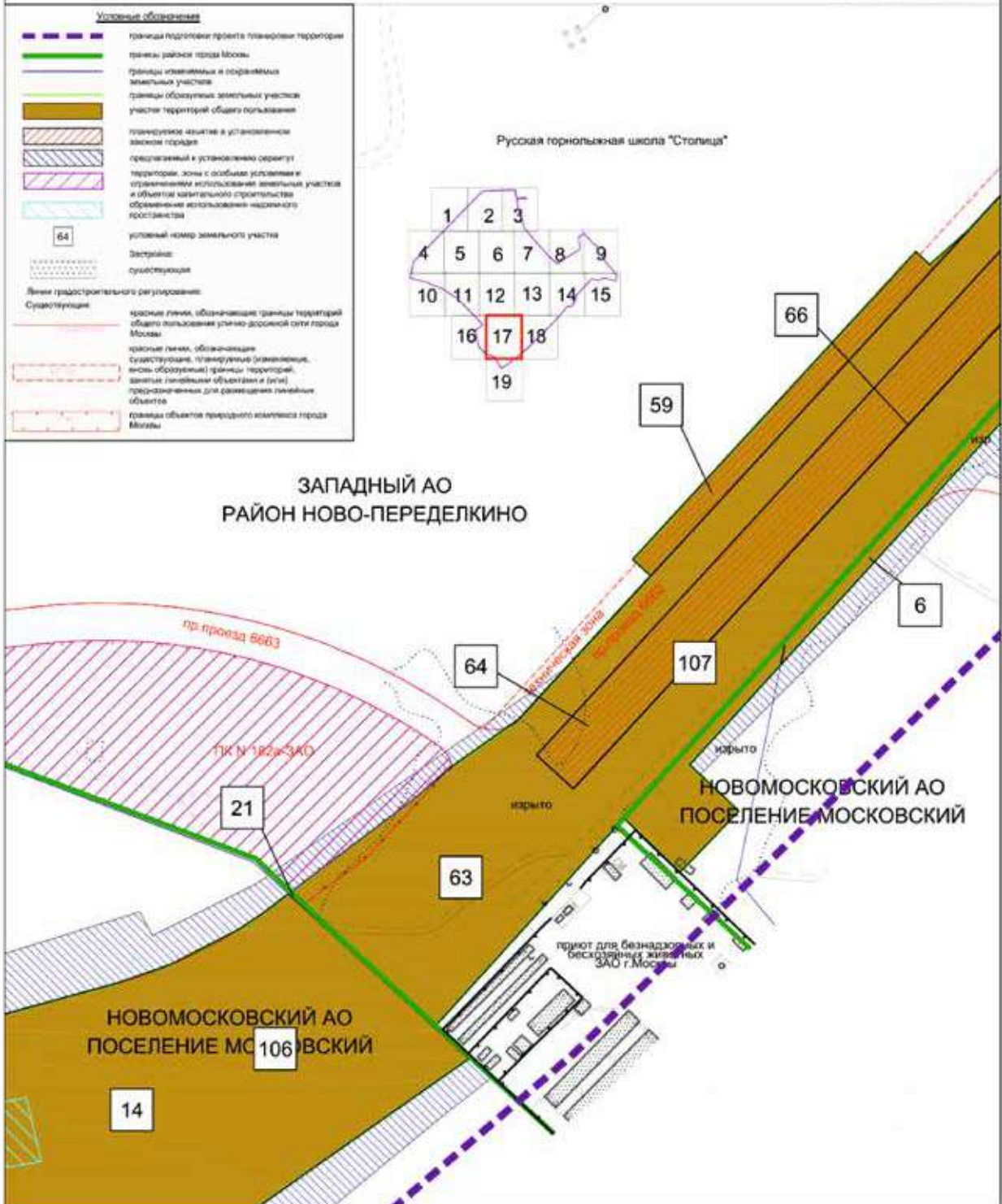


**Условные обозначения**

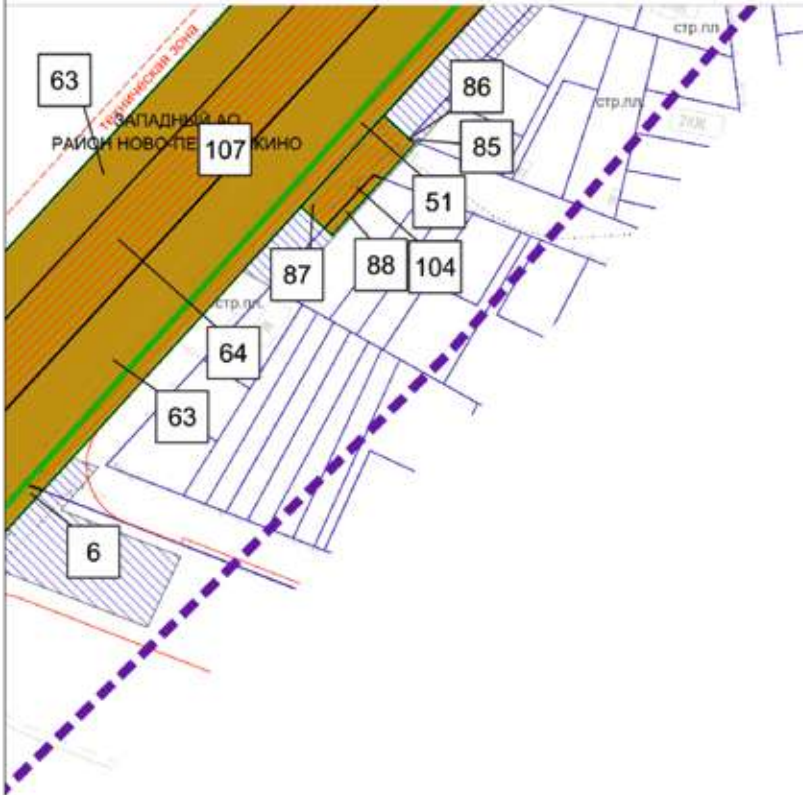
	границы подготовки проекта планировки территории
	границы района города Москвы
	границы зонированной и охраняемой земельной территории
	границы образуемых земельных участков
	участки территорий общего пользования
	участки нежилых зданий и сооружений
	предельный и установленный охват
	планируемые здания в установленной зоне охраны
	территории, зоны с особыми условиями и ограничениями использования земельных участков и объектов капитального строительства
	условный номер земельного участка
	Застройка
	пустыряки
<b>Линии градостроительного регулирования:</b>	
	Существующие: красные линии, обозначающие границы территорий общего пользования улично-дорожной сети города Москвы
	границы территории зон инженерной коммуникаций и сооружений
	границы объектов природного значения города Москвы
	Ограничения: красные линии, обозначающие границы территорий общего пользования улично-дорожной сети города Москвы
	Устанавливаемые: красные линии, обозначающие границы территорий общего пользования улично-дорожной сети города Москвы

Лист 16 из 19  
 Район Ново-Переделкино города Москвы  
 поселение Московский города Москвы  
 Масштаб 1:2000

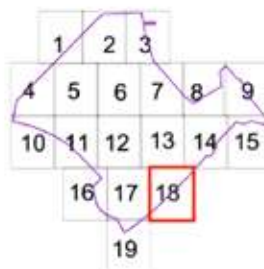




Лист 18 из 19  
 Район Ново-Перedelкино города Москвы  
 поселение Московский города Москвы  
 Масштаб 1:2000



НОВОМОСКОВСКИЙ АО  
 ПОСЕЛЕНИЕ МОСКОВСКИЙ

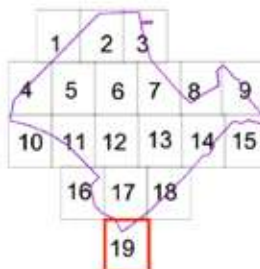


**Условные обозначения**

	границы территории проекта планировки территории
	границы района города Москвы
	границы земельных и содвинутых земельных участков
	границы образуемых земельных участков
	участки территорий общего пользования
	планируемые здания в установленном законом порядке
	предельный и установленный сервитут
	условный номер земельного участка
	Застройка существующая
	Линии градостроительного регулирования
	Связи/отсутствуют: красные линии, обозначающие границы территорий общего пользования улично-дорожной сети города Москвы
	границы технических зон инженерных коммуникаций и сооружений



НОВОМОСКОВСКИЙ АО  
 ПОСЕЛЕНИЕ МОСКОВСКИЙ



**Условные обозначения**

	границы подготовки проекта планировки территории
	границы земельных и сохранных земельных участков
	границы образуемых земельных участков
	участки территории общего пользования
	предлагается к установке ограду
	условный номер земельного участка
<b>Линии градостроительного регулирования:</b>	
	Средствосудание: красные линии, обозначающие границы территорий общего пользования улично-дорожной сети города Москвы
	красные линии, обозначающие средствосудание, планируемые (размещаемые, вновь образуемые) границы территорий, занятых жилищным обеспечением и (или) предназначенных для размещения жилищных объектов



## 1.5.2. Характеристика земельных участков территории к плану «Межевание территории»

Номер участка на плане	Кадастровый номер	Адресные ориентиры	Земельные участки		Примечание, площадь, кв.м
			Коды видов разрешенного использования	Площадь земельного участка в границах подготовки проекта планировки территории, кв.м	
1	2	3	4	5	6
1	Образуемый земельный участок	Город Москва, ул. Родниковая	Автомобильный транспорт. Территория общего пользования (12.0.1)	516	Образован на свободной территории
2	Часть земельного участка с кадастровым номером 77:07:0015007:43	Город Москва, ул. Родниковая, зу 07/77/00769 в составе уч.5306 перечня зу существующей удс от границы с зу 07/77/проект (Проектируемый проезд № 740) до кад. границы, проходящей по городской черте	Ф <sup>1</sup>	6187	Перераспределение для образования земельного участка № 107
3	Часть земельного участка с кадастровым номером 77:07:0015008:91	Город Москва, ул. Новоорловская, зу 07/77/00669 в составе уч.5322 перечня зу существующей удс от границы с зу 07/77/00673 (Новопеределкинская ул.) до границы с зу 07/77/00670 (Новоорловская ул.), совпадающей с кад. границей (с кв.77:07:15009), проходящей по оси ул. Шолохова	Ф <sup>1</sup>	4019	Перераспределение для образования земельного участка № 96
4	Часть земельного участка с кадастровым номером 77:07:0015009:1		Ф <sup>1</sup>	327	327 кв.м – планируемое изъятие для образования земельного участка № 103
5	Образуемый земельный участок	Город Москва, ул. Новоорловская	Автомобильный транспорт. Территория общего пользования (12.0.1)	378	Образован на свободной территории

1	2	3	4	5	6
6	Часть земельного участка с кадастровым номером 77:17:0000000:3429	Город Москва, поселение Московский, между районом Ново-Переделкино г. Москвы, р. Сетунь, Киевским ш., СНТ «Маяк», п. Ульяновского лесопарка, СНТ «Лель», п. Рассказовка, Боровским ш.	Ф <sup>1</sup>	676	Перераспределение для образования земельного участка № 107
7	Часть земельного участка с кадастровым номером 77:17:0110504:7498	Город Москва, поселение Московский, кв-л 36, земельный участок 39А	Ф <sup>1</sup>	366	54 кв.м – планируемое изъятие для образования земельного участка № 105, 312 кв.м – планируемое изъятие для образования земельного участка № 107
8	Образуемый земельный участок	Город Москва, ул. Новоорловская	Автомобильный транспорт (12.0.1)	309	Образован на свободной территории
9	77:07:0015009:4597	Город Москва, воздушная ЛЭП 220 кВ Чоботы-Ясенево I и II, опора № 2	Ф <sup>1</sup>	83	83 кв.м – планируемое изъятие для образования земельного участка № 94
10	77:07:0015009:4923	Город Москва, воздушная ЛЭП ВЛ-220 кВ «Очаково-Чоботы», опора № 2	Ф <sup>1</sup>	83	83 кв.м – планируемое изъятие для образования земельного участка № 95
11	77:07:0015009:4922	Город Москва, воздушная ЛЭП ВЛ-220 кВ «Очаково-Чоботы», опора № 1	Ф <sup>1</sup>	82	82 кв.м – планируемое изъятие для образования земельного участка № 97
12	Земли, государственная собственность на которые не разграничена	Город Москва, ул. Староорловская	Ф <sup>1</sup>	209	Резервирование земель
13	Часть земельного участка с кадастровым номером 77:17:0110504:7499	Город Москва, п. Московский, кв-л 35, земельный участок 19А/1	Ф <sup>1</sup>	358	358 кв.м – планируемое изъятие для образования земельного участка № 107

1	2	3	4	5	6
14	Часть земельного участка с кадастровым номером 77:17:0000000:3429	Город Москва, поселение Московский, между районом Ново-Переделкино г. Москвы, р. Сегунь, Киевским ш., СНТ «Маяк», п. Ульяновского лесопарка, СНТ «Лель», п. Рассказовка, Боровским ш.	Ф <sup>1</sup>	48007	Перераспределение для образования земельного участка № 106
15	77:17:0110504:7497	Город Москва, п. Московский, кв-л 36, земельный участок 39А/1	Ф <sup>1</sup>	45	45 кв.м – планируемое изъятие для образования земельного участка № 107
16	Часть земельного участка с кадастровым номером 77:07:0015008:94	Город Москва, ул. Новопеределкинская, ЗУ 07/77/00673 в составе уч.5323 перечня ЗУ существующей УДС от границы с ЗУ 07/77/00671 (Новопеределкинская ул.), совпадающей с кад.границей (с кв.77:07:15006), проходящей по оси Приречная ул. до границы с ЗУ 07/77/00108 (Боровское шоссе)	Ф <sup>1</sup>	1659	-
17	Земли, государственная собственность на которые не разграничена	Город Москва, ул. Староорловская	Ф <sup>1</sup>	276	-
18	Земли, государственная собственность на которые не разграничена	Город Москва, ул. Староорловская	Ф <sup>1</sup>	274	-
19	Образуемый земельный участок	Город Москва, ул. Староорловская	Коммунальное обслуживание (3.1.1)	165	Образован на свободной территории
20	77:07:0015009:4928	Город Москва, воздушная ЛЭП ВЛ-220 кВ «Очаково-Чоботы», опора № 7/7	Ф <sup>1</sup>	83	83 кв.м – планируемое изъятие для образования земельного участка № 89
21	Земли, государственная собственность на которые не разграничена	Город Москва, поселение Московский	Ф <sup>1</sup>	104	-

1	2	3	4	5	6
22	Часть земельного участка с кадастровым номером 77:07:0015007:36	Адресные ориентиры: Киевское направление железной дороги, участок № 11 (ЗАО)	Ф <sup>1</sup>	1517	1517 кв.м – планируемое изъятие для образования земельного участка № 107
23	Часть земельного участка с кадастровым номером 77:17:0110504:3344	Город Москва, поселение Московский, вблизи д.Картмазово	Ф <sup>1</sup>	343	343 кв.м – планируемое изъятие для образования земельного участка № 107
24	Образуемый земельный участок	Город Москва, ул. Староорловская	Автомобильный транспорт (12.0.1)	411	Образован на свободной территории
25	Часть земельного участка с кадастровым номером 77:07:0015009:13	Адресные ориентиры: промзона Орлово, по пр.пр. 635	Ф <sup>1</sup>	35	35 кв.м – планируемое изъятие для образования земельного участка № 103
26	Земли, государственная собственность на которые не разграничена	Город Москва, пр.пр. № 636	Ф <sup>1</sup>	202	-
27	Земли, государственная собственность на которые не разграничена	Город Москва, ул. Новоорловская	Ф <sup>1</sup>	112	-
28	Земли, государственная собственность на которые не разграничена	Город Москва, Орлово, р-н Ново-Переделкино	Ф <sup>1</sup>	2423	-
29	Часть земельного участка с кадастровым номером 77:07:0015009:3768	Город Москва, Новоорловская ул., напротив вл. 8	Ф <sup>1</sup>	909	909 кв.м – планируемое изъятие для образования земельного участка № 96
30	Часть земельного участка с кадастровым номером 77:07:0015009:4983	Город Москва, вл. 9, Проектируемый проезд № 635	Ф <sup>1</sup>	112	112 кв.м – планируемое изъятие для образования земельного участка № 102
31	Часть земельного участка с кадастровым номером 77:07:0015009:97	Город Москва, ул. Новоорловская, зу 07/77/00670 в составе уч.5322 перечня зу существующей удс от границы с зу 07/77/00672 (Новопеределкинская ул.) до границы с зу 07/77/проект (Проектируемый проезд № 387)	Ф <sup>1</sup>	7231	Перераспределение для образования земельного участка № 96

1	2	3	4	5	6
32	Часть земельного участка с кадастровым номером 77:17:0110504:7500	Город Москва, п Московский, кв-л 35, земельный участок 19А	Ф <sup>1</sup>	113	113 кв.м – планируемое изъятие для образования земельного участка № 107
33	Земли, государственная собственность на которые не разграничена	Город Москва, ул. Родниковая	Ф <sup>1</sup>	8	-
34	Часть земельного участка с кадастровым номером 77:07:0015009:96	Город Москва, ул. Новопеределкинская, ЗУ 07/77/00672 в составе уч.5323 перечня ЗУ существующей УДС от границы с ЗУ 07/77/ПРОЕК (Проектируемый проезд № 740), совпадающей с кад. границей (с кв.77:07:15007), проходящей по оси Родниковая ул. до границы с ЗУ 07/77/00670 (Новоорловская ул.)	Ф <sup>1</sup>	6074	Перераспределение для образования земельного участка № 103
35	77:07:0015009:4951	Город Москва, ул. Родниковая	Ф <sup>1</sup>	6	6 кв.м – планируемое изъятие для образования земельного участка № 100
36	77:07:0015009:4951	Город Москва, ул. Родниковая	Ф <sup>1</sup>	6	6 кв.м – планируемое изъятие для образования земельного участка № 107
37	Часть земельного участка с кадастровым номером 77:07:0015009:1046	Город Москва, деревня Орлово, ул. Староорловская, вл. 106	Ф <sup>1</sup>	50	50 кв.м – планируемое изъятие для образования земельного участка № 102
38	Земли, государственная собственность на которые не разграничена	Город Москва, ул. Родниковая	Ф <sup>1</sup>	230	-
39	Земли, государственная собственность на которые не разграничена	Город Москва, пр.пр. № 636	Ф <sup>1</sup>	181	-

1	2	3	4	5	6
40	Часть земельного участка с кадастровым номером 77:07:0015009:60	Город Москва, Орлово, р-н Новопеределкино	Ф <sup>1</sup>	3069	3069 кв.м – планируемое изъятие для образования земельных участков № 101, 102
41	Часть земельного участка с кадастровым номером 77:07:0015006:49	Город Москва, ул. Новопеределкинская, зу 07/77/00671 в составе уч.5323 перечня зу существующей удс от границы с зу 07/77/проект (проектируемый проезд № 740) до границы с зу 07/77/00673 (Новопеределкинская ул.), совпадающей с кад.границей (с кв.77:07:15008), проходящей по оси Приречная ул.	Ф <sup>1</sup>	1616	Перераспределение для образования земельного участка № 103
42	Часть земельного участка с кадастровым номером 77:17:0110504:7537	Город Москва, ул. Новопеределкинская, зу 07/77/00671 в составе уч.5323 перечня зу существующей удс от границы с зу 07/77/проект (проектируемый проезд № 740) до границы с зу 07/77/00673 (Новопеределкинская ул.), совпадающей с кад.границей (с кв.77:07:15008), проходящей по оси Приречная ул.	Ф <sup>1</sup>	38617	Перераспределение для образования земельного участка № 106
43	Часть земельного участка с кадастровым номером 77:07:0015009:3775	Город Москва, вблизи дер. Орлово	Ф <sup>1</sup>	444	444 кв.м – планируемое изъятие для образования земельного участка № 91
44	77:07:0015009:4601	Город Москва, воздушная ЛЭП 220 кВ Чоботы-Ясенево I и II, опора № 6	Ф <sup>1</sup>	38	38 кв.м – планируемое изъятие для образования земельного участка № 108

1	2	3	4	5	6
45	77:07:0015009:4951	Город Москва, воздушная ЛЭП 220 кВ Чоботы-Ясенево I и II, опора № 7	Ф <sup>1</sup>	40	40 кв.м – планируемое изъятие для образования земельного участка № 90
46	Образуемый земельный участок	Город Москва, пр.пр. № 636	Автомобильный транспорт. Территория общего пользования (12.0.1)	2130	Образован на свободной территории
47	Образуемый земельный участок	Город Москва, деревня Орлово	Автомобильный транспорт. Территория общего пользования (12.0.1)	3387	Образован на свободной территории
48	77:07:0015009:58	Город Москва, ул. Новоорловская	Ф <sup>1</sup>	216	Перераспределение для образования земельного участка № 96
49	Часть земельного участка с кадастровым номером 77:07:0015007:7	Город Москва, ул. Родниковая, микрорайон Западный	Ф <sup>1</sup>	1082	1082 кв.м – планируемое изъятие для образования земельного участка № 107
50	77:07:0015009:4	Город Москва, Электросетевой комплекс «Подстанция 110 кВ «Передельцы» (ПС № 252) с линиями электропередачи, опора № 5/4	Ф <sup>1</sup>	5790	5790 кв.м – планируемое изъятие для образования земельного участка № 107
51	Часть земельного участка с кадастровым номером 50:21:0110504:299	Город Москва, поселение Московский, СНТ «Западный»	Ф <sup>1</sup>	2337	2337 кв.м – планируемое изъятие для образования земельного участка № 107
52	Часть земельного участка с кадастровым номером 77:07:0015009:94	Город Москва, ул. Родниковая, ЗУ 07/77/00768 в составе уч.5306 перечня ЗУ существующей УДС от границы с ЗУ 07/77/00672 (Новопеределкинская ул.) до кад.границы (с кв.77:07:15007), проходящей по северо-западной границе полосы отвода ответвления МЖД Киевского направления	Ф <sup>1</sup>	3456	Перераспределение для образования земельного участка № 107
53	Часть земельного участка с кадастровым номером 77:07:0015009:1	Город Москва, пр.пр. № 636, вл. 8	Ф <sup>1</sup>	324	324 кв.м – планируемое изъятие для образования земельного участка № 93

1	2	3	4	5	6
54	Земли, государственная собственность на которые не разграничена	Город Москва, ул. Староорловская	Ф <sup>1</sup>	26455	-
55	Часть земельного участка с кадастровым номером 77:17:0110504:3341	Город Москва, поселение Московский, в районе д.Картмазово	Ф <sup>1</sup>	1859	1559 кв.м – планируемое изъятие для образования земельного участка № 105, 300 кв.м – планируемое изъятие для образования земельного участка № 107
56	Часть земельного участка с кадастровым номером 77:07:0015009:4983	Город Москва, вл. 9, Проектируемый проезд № 635	Ф <sup>1</sup>	2001	2001 кв.м – планируемое изъятие для образования земельного участка № 102
57	Часть земельного участка с кадастровым номером 77:07:0015009:92	Город Москва, ул. Староорловская, зу 07/77/00791 является уч.5352 перечня зу существующей удс от границы с зу 07/77/00768 (Родниковая ул.) до внутреннего проезда у дома № 31	Ф <sup>1</sup>	1102	Перераспределение для образования земельного участка № 107
58	Часть земельного участка с кадастровым номером 77:07:0015007:5378	Город Москва, ул. Родниковая, вл. 7	Ф <sup>1</sup>	582	Перераспределение для образования земельного участка № 107
59	Часть земельного участка с кадастровым номером 77:07:0015009:4983	Город Москва, вл. 9, Проектируемый проезд № 635	Ф <sup>1</sup>	1679	1679 кв.м – планируемое изъятие для образования земельного участка № 107
60	Земли, государственная собственность на которые не разграничена	Город Москва, ул. Новоорловская	Ф <sup>1</sup>	52809	-
61	Земли, государственная собственность на которые не разграничена	Город Москва, ул. Родниковая	Ф <sup>1</sup>	3159	-
62	Земли, государственная собственность на которые не разграничена	Город Москва, ул. Родниковая	Ф <sup>1</sup>	884	-



1	2	3	4	5	6
63	Земли, государственная собственность на которые не разграничена	Город Москва, ул. Родниковая	Ф <sup>1</sup>	45022	-
64	77:07:0015007:37	Адресные ориентиры: Киевское направление железной дороги, участок № 12 (ЗАО)	Ф <sup>1</sup>	28440	28440 кв.м – планируемое изъятие для образования земельного участка № 107
65	Часть земельного участка с кадастровым номером 77:07:0015009:1	Город Москва, пр.пр. № 636, вл. 8	Ф <sup>1</sup>	210	210 кв.м – планируемое изъятие для образования земельного участка № 98
66	Земли, государственная собственность на которые не разграничена	Город Москва, ул. Родниковая	Ф <sup>1</sup>	396	Резервирование земель
67	Часть земельного участка с кадастровым номером 77:07:0015009:4983	Город Москва, вл. 9, Проектируемый проезд № 635	Ф <sup>1</sup>	32	32 кв.м – планируемое изъятие для образования земельного участка № 102
68	Земли, государственная собственность на которые не разграничена	Город Москва, ул. Староорловская	Ф <sup>1</sup>	4101	-
69	Земли, государственная собственность на которые не разграничена	Город Москва, ул. Староорловская	Ф <sup>1</sup>	1	-
70	Земли, государственная собственность на которые не разграничена	Город Москва, ул. Новоорловская	Ф <sup>1</sup>	6328	-
71	Часть земельного участка с кадастровым номером 77:07:0015009:84	Город Москва, ул. Новоорловская, рядом с электроподстанцией «Чоботы»	Ф <sup>1</sup>	460	460 кв.м – планируемое изъятие для образования земельного участка № 96
72	Часть земельного участка с кадастровым номером 77:07:0015009:1	Город Москва, ул. Староорловская, влд. 107	Ф <sup>1</sup>	1034	1034 кв.м – планируемое изъятие для образования земельного участка № 96
73	Образуемый земельный участок	Город Москва, ул. Новоорловская	Автомобильный транспорт. Территория общего пользования (12.0.1)	2964	Образован на свободной территории

1	2	3	4	5	6
74	Часть земельного участка с кадастровым номером 77:07:0015009:41	Город Москва, район Ново-Переделкино, ул. Новоорловская, вл.3	Ф <sup>1</sup>	4301	Перераспределение для образования земельного участка № 92
75	Образуемый земельный участок	Город Москва, ул. Новоорловская	Автомобильный транспорт (12.0.1)	46	Образован на свободной территории
76	Образуемый земельный участок	Город Москва, ул. Новоорловская	Автомобильный транспорт (12.0.1)	336	Образован на свободной территории
77	Образуемый земельный участок	Город Москва, ул. Новоорловская	Автомобильный транспорт (12.0.1)	281	Образован на свободной территории
78	77:07:0015009:4601	Город Москва, ул. Новопеределкинская, между вл. 8 и вл. 10	Ф <sup>1</sup>	24	24 кв.м – планируемое изъятие для образования земельного участка № 99
79	Часть земельного участка с кадастровым номером 77:07:0015007:9	Город Москва, ул. Родниковая, вл. 7	Ф <sup>1</sup>	11	11 кв.м – планируемое изъятие для образования земельного участка № 107
80	Земли, государственная собственность на которые не разграничена	Город Москва, ул. Родниковая	Ф <sup>1</sup>	1	-
81	Земли, государственная собственность на которые не разграничена	Город Москва, ул. Родниковая	Ф <sup>1</sup>	193	-
82	Часть земельного участка с кадастровым номером 50:21:0110504:67	Город Москва, поселение Московский, в районе д.Картмазово, уч. № 18/3	Ф <sup>1</sup>	609	609 кв.м – планируемое изъятие для образования земельного участка № 105
83	Часть земельного участка с кадастровым номером 77:17:0110504:20	Город Москва, поселение Московский, в районе д. Картмазово	Ф <sup>1</sup>	137	137 кв.м – планируемое изъятие для образования земельного участка № 105
84	Часть земельного участка с кадастровым номером 77:17:0110504:19	Город Москва, поселение Московский, в районе д. Картмазово	Ф <sup>1</sup>	55	55 кв.м – планируемое изъятие для образования земельного участка № 105

1	2	3	4	5	6
85	Часть земельного участка с кадастровым номером 77:17:0110504:140	Город Москва, поселение Московский, ОНТ «Западный»	Ф <sup>1</sup>	1	1 кв.м – планируемое изъятие для образования земельного участка № 104
86	Земли, государственная собственность на которые не разграничена	Город Москва, поселение Московский, ОНТ «Западный»	Ф <sup>1</sup>	1	–
87	Часть земельного участка с кадастровым номером 50:21:0110504:299	Город Москва, поселение Московский, СНТ «Западный»	Ф <sup>1</sup>	468	468 кв.м – планируемое изъятие для образования земельного участка № 104
88	Часть земельного участка с кадастровым номером 77:17:0110504:94	Город Москва, поселение Московский, ОНТ «Западный»	Ф <sup>1</sup>	78	78 кв.м – планируемое изъятие для образования земельного участка № 104
89	Образуемый земельный участок	Город Москва, улица Староорловская	Коммунальное обслуживание (3.1.1)	313	Образуется из части участка № 20
90	Образуемый земельный участок	Город Москва, улица Староорловская	Коммунальное обслуживание (3.1.1)	314	Образуется из части участка № 45
91	Образуемый земельный участок	Город Москва, улица Новоорловская	Автомобильный транспорт (12.0.1)	2867	Образуется из части участка № 43
92	Образуемый земельный участок	Город Москва, улица Новоорловская	Автомобильный транспорт (12.0.1)	4301	Образуется и части участка № 74
93	Образуемый земельный участок	Город Москва, улица Новоорловская	Автомобильный транспорт (12.0.1)	324	Образуется из части участка № 53
94	Образуемый земельный участок	Город Москва, улица Новоорловская	Коммунальное обслуживание (3.1.1)	285	Образуется из части участка № 9
95	Образуемый земельный участок	Город Москва, улица Новоорловская	Коммунальное обслуживание (3.1.1)	264	Образуется из части участка № 10
96	Образуемый земельный участок	Город Москва, улица Новоорловская	Автомобильный транспорт. Территория общего пользования (12.0.1)	19980	Образуется из частей участков № 3, 29, 31, 48, 71, 72
97	Образуемый земельный участок	Город Москва, улица Новоорловская	Коммунальное обслуживание (3.1.1)	194	Образуется из части участка № 11
98	Образуемый земельный участок	Город Москва, улица Новоорловская	Коммунальное обслуживание (3.1.1)	209	Образуется из части участка № 65
99	Образуемый земельный участок	Город Москва, улица Новоорловская	Автомобильный транспорт (12.0.1)	233	Образуется из части участка № 78
100	Образуемый земельный участок	Город Москва, улица Новоорловская	Автомобильный транспорт (12.0.1)	8	Образуется из части участка № 35
101	Образуемый земельный участок	Город Москва, улица Новоорловская	Автомобильный транспорт (12.0.1)	2804	Образуется из части участка № 40

1	2	3	4	5	6
102	Образуемый земельный участок	Город Москва, улица Новоорловская	Автомобильный транспорт. Территория общего пользования (12.0.1)	18979	Образуется из частей участков № 30, 37, 40, 56, 67
103	Образуемый земельный участок	Город Москва, улица Новоорловская	Автомобильный транспорт. Территория общего пользования (12.0.1)	62543	Образуется из частей участков № 4, 25, 34, 41
104	Образуемый земельный участок	Город Москва, улица Староорловская	Автомобильный транспорт (12.0.1)	546	Образуется из частей участков № 85, 87, 88
105	Образуемый земельный участок	Город Москва, улица Староорловская	Автомобильный транспорт (12.0.1)	2912	Образуется из частей участков № 7, 55, 82, 83, 84
106	Образуемый земельный участок	Город Москва, улица Староорловская	Автомобильный транспорт. Территория общего пользования (12.0.1)	86728	Образуется из частей участков № 14, 42
107	Образуемый земельный участок	Город Москва, улица Староорловская	Автомобильный транспорт. Территория общего пользования (12.0.1)	107835	Образуется из частей участков № 2, 6, 7, 13, 15, 22, 23, 32, 36, 49, 50, 51, 52, 55, 57, 58, 59, 64, 79
108	Образуемый земельный участок	Город Москва, улица Староорловская	Коммунальное обслуживание (3.1.1)	314	Образуется из части участка № 44

<sup>1</sup> – Земельные участки в границах территориальных зон сохраняемого землепользования, для которых в качестве основных видов разрешенного использования земельных участков и объектов капитального строительства устанавливаются виды разрешенного использования упомянутых земельных участков и объектов капитального строительства, сведения о которых содержатся в Едином государственном реестре недвижимости.

**Примечание:**

На земельные участки с кадастровыми номерами 77:07:0015006:48, 77:07:0015007:37, 77:07:0015007:5378, 77:07:0015007:7, 77:07:0015008:89, 77:07:0015008:94, 77:07:0015009:1012, 77:07:0015009:1024, 77:07:0015007:9, 77:07:0015009:1040, 77:07:0015009:1046, 77:07:0015009:3782, 77:07:0015009:3783, 77:07:0015009:4, 77:07:0015009:41, 77:07:0015009:4969, 77:07:0015009:4983, 77:07:0015009:5799, 77:07:0015009:5800, 77:07:0015009:8, 77:07:0015009:91, 77:17:0000000:3429, 77:17:0110504:140, 77:17:0110504:19, 77:17:0110504:20, 77:17:0110504:3340, 77:17:0110504:3341, 77:17:0110504:62, 77:17:0110504:6644, 77:17:0110504:7498, 77:17:0110504:7518, 50:21:0110504:299, 50:21:0110504:398, 50:21:0110504:400, 50:21:0110504:67, 77:07:0015006:4440, 77:07:0015006:49, 77:07:0015007:36, 77:07:0015007:4112, 77:07:0015007:43, 77:07:0015008:91, 77:07:0015009:1, 77:07:0015009:3768, 77:07:0015009:3774, 77:07:0015009:3775, 77:07:0015009:3776, 77:07:0015009:4600, 77:07:0015009:4601, 77:07:0015009:4924, 77:07:0015009:4927, 77:07:0015009:4940, 77:07:0015009:4941, 77:07:0015009:4943, 77:07:0015009:4944, 77:07:0015009:4951, 77:07:0015009:4964, 77:07:0015009:4970, 77:07:0015009:5444, 77:07:0015009:60, 77:07:0015009:84, 77:07:0015009:92, 77:07:0015009:96, 77:07:0015009:97, 77:17:0110504:139, 77:17:0110504:141, 77:17:0110504:3343, 77:17:0110504:43, 77:17:0110504:67, 77:17:0110504:94, 77:17:0110601:514 предполагается установление сервитута.

Существующие объекты капитального строительства, расположенные в границах зон планируемого размещения линейного объекта, подлежат сносу в установленном законом порядке. Необходимость сноса объектов капитального строительства, имеющих пересечение с границами зон планируемого размещения линейного объекта, определяется на следующих стадиях проектирования.

## 2. Положение о размещении линейных объектов

### 2.1. Наименование, основные характеристики (категория, протяженность, проектная мощность, пропускная способность, грузонапряженность, интенсивность движения) и назначение планируемых для размещения линейных объектов

Проект планировки территории линейных объектов участков улично-дорожной сети – проектируемый проезд № 635, проектируемый проезд № 636, участок проектируемого проезда № 6522 подготовлен в соответствии с Законом города Москвы от 5 мая 2010 г. № 17 «О Генеральном плане города Москвы» и на основании распоряжения Москомархитектуры от 29 апреля 2020 г. № 578 «О подготовке проекта планировки территории линейных объектов участков улично-дорожной сети – проектируемый проезд № 635, проектируемый проезд № 636, участок проектируемого проезда № 6522».

Проектируемая территория расположена в районах города Москвы Ново-Переделькино, Солнцево в Западном административном округе города Москвы и в поселении Московский города Москвы в Новомосковском административном округе города Москвы.

Согласно Закону города Москвы от 5 мая 2010 г. № 17 «О Генеральном плане города Москвы» рассматриваемые участки улично-дорожной сети имеют следующие категории:

- проектируемый проезд № 6622 – улица районного значения;
- проектируемые проезды № 635, № 636, № 6522 – улицы местного значения.

Проектом планировки территории предусматриваются:

- строительство проектируемого проезда № 635;
- реконструкция проектируемого проезда № 636;
- строительство проектируемого проезда № 6522;
- строительство проектируемого проезда № 6662;
- строительство проектируемого проезда № 7542;
- строительство транспортной развязки на пересечении проектируемого проезда 6662 с планируемой автомобильной дорогой Солнцево – Бутово – Видное;
- строительство участка Староорловской улицы (подъездная дорога к деревне Орлово);
- строительство подъездной дороги к планируемому велодрому;
- строительство проездов внутреннего пользования;
- строительство наземных автостоянок;
- строительство велодорожек;
- строительство пешеходной дорожки;
- устройство остановочных пунктов наземного городского пассажирского транспорта;
- благоустройство территории;
- строительство наземных пешеходных переходов;
- устройство светофорных объектов.

Для строительства и реконструкции линейного объекта участка улично-дорожной сети потребуются:

- перекладка газопровода  $D=200$  мм высокого давления;
- строительство трансформаторной подстанции (взамен существующей);
- строительство и переустройство сетей и сооружений наружного освещения;

- перекладка двухцепной ЛЭП 220кВ «Чоботы – Ясенево 2 цепи», в том числе опоры;

- перекладка двухцепной ЛЭП 220кВ «Говорово – Чоботы 2 цепи», в том числе опоры;

- перекладка двухцепной ЛЭП 110кВ «Чоботы – Передельцы», в том числе опоры;

- перекладка кабельных линий 0,4-20кВ;

- устройство 2-х обетонированных (футляров) трубных блоков по 30 труб внешним диаметром 160 мм через строящуюся автомобильную дорогу с заходом в приемные камеры (оголовки);

- строительство дождевой канализации  $D=300$  мм;

- строительство дождевой канализации  $D=400$  мм;

- строительство дождевой канализации  $D=500$  мм;

- строительство дождевой канализации  $D=600$  мм;

- строительство дождевой канализации  $D=800$  мм;

- строительство дождевой канализации  $D=1000$  мм;

- строительство дождевой канализации  $D=1200$  мм;

- строительство водоперепускных труб  $2D=800$  мм;

- строительство водоперепускных труб  $D=1200$  мм;

- перекладка дождевой канализации  $D=500$  мм;

- перекладка дождевой канализации  $D=600$  мм;

- перекладка дождевой канализации  $D=800$  мм;

- перекладка теплосети  $2D=900$  мм;

- перекладка теплосети  $2D=600$  мм;

- перекладка теплосети  $2Du=300$  мм;

- перекладка канализационной сети  $D=200$  мм;

- перекладка канализационной сети  $D=400$  мм;

- перекладка канализационной сети  $D=800$  мм;

- перекладка канализационной сети  $D=189$  мм;

- перекладка водопровода  $D=300$  мм;

- перекладка водопровода  $D=150$  мм;

- перекладка водопровода  $D=110$  мм;

- перекладка телефонной канализации 1–12-отверстий;

- обеспечить мероприятия по сохранности водопровода  $D=159$  мм,  $D=400$  мм,  $D=325$  мм,  $D=300$  мм;

- обеспечить мероприятия по сохранности канализации  $D=1200$  мм,  $D=189$  мм,  $D=300$  мм,  $D=200$  мм.

Очистка стока с планируемой дороги вдоль проектируемых проездов № 6522 и № 6521 предусматривается на очистное сооружение, утвержденное в составе проекта планировки территории линейного объекта участка улично-дорожной сети – участка от Киевского шоссе до проектируемого проезда № 6662 с развязкой на пересечении с автомобильной дорогой «Солнцево – Бутово – Видное», утвержденное постановлением Правительства Москвы от 14 ноября 2019 г. № 1500-ПП «Об утверждении проекта планировки территории линейного объекта участка улично-дорожной сети – участка от Киевского шоссе до проектируемого проезда № 6662 с развязкой на пересечении с автомобильной дорогой «Солнцево – Бутово – Видное», размещение которого предполагается в районе проектируемого проезда № 6662.

На дальнейших стадиях проектирования при невозможности выполнения нормативных требований актуального перечня национальных стандартов и сводов требуется разработка специальных технических условий (СТУ).

Объем работ по перекладке и устройству инженерных коммуникаций будет уточняться на последующих стадиях проектирования.

Проектом планировки предусматривается устройство проектируемого проезда № 6662 от автомобильной дороги «Солнцево – Бутово – Видное» до улицы Родниковая. Слева по ходу движения к Родниковой улице расположен существующий горнолыжный склон. Проектируемый проезд № 6662 предусматривается в одном уровне с существующими земельными участками, справа по ходу движения к Родниковой улице. Для реализации настоящего проекта потребуется вывезти большой объем грунта в районе существующего горнолыжного склона и произвести его укрепление с заложением 1:1,5 и 1:1,75 с устройством полог, горной канавы и дождеприемного лотка у подошвы откоса.

В соответствии с СП 396.1325800.2018 «Улицы и дороги населенных пунктов. Правила градостроительного проектирования» пропускная способность проектируемых участков улично-дорожной сети (в одном направлении) составит:

- Новоорловская улица: 2160 приведенных единиц в час пик в одном направлении;
- Новопеределкинская улица: 1520–2160 приведенных единиц в час пик в одном направлении;
- Родниковая улица: 1520 приведенных единиц в час пик в одном направлении;
- автомобильная дорога «Солнцево – Бутово – Видное»: 5400 приведенных единиц в час пик в одном направлении;
- проектируемый проезд № 6662: 1520–2160 приведенных единиц в час пик в одном направлении;
- проектируемый проезд № 635: 800–2160 приведенных единиц в час пик в одном направлении;
- проектируемый проезд № 636: 1520 приведенных единиц в час пик в одном направлении;

– проектируемый проезд № 6522: 800–1520 приведенных единиц в час пик в одном направлении.

В соответствии с расчетами транспортной модели Москвы и Московского региона, созданной на базе лицензионного программного комплекса ЕММЕ, интенсивность движения транспорта проектируемых участков улично-дорожной сети (в одном направлении) составит:

- Новоорловская улица: 580–1130 приведенных единиц в час пик в одном направлении;
- Новопеределкинская улица: 700–1350 приведенных единиц в час пик в одном направлении;
- Родниковая улица: 210–1130 приведенных единиц в час пик в одном направлении;
- а/д СБВ: 1880–2340 приведенных единиц в час пик в одном направлении;
- Проектируемый проезд № 6662: 860–1590 приведенных единиц в час пик в одном направлении;
- Проектируемый проезд № 635: 50–470 приведенных единиц в час пик в одном направлении;
- Проектируемый проезд № 636: 50–240 приведенных единиц в час пик в одном направлении;
- Проектируемый проезд № 6522: 130–270 приведенных единиц в час пик в одном направлении.

Предложения по планируемому изъятию в установленном законом порядке земельных участков, расположенных в границах зон планируемого размещения линейных объектов капитального строительства, а также установления сервитута для обеспечения строительства и эксплуатации линейных объектов, представляются на плане «Межевание территории» и в таблице «Характеристика земельных участков территории» к плану «Межевание территории».

#### Основные характеристики и назначение планируемых для размещения линейных объектов

№ п/п	Перечень основных требований	Содержание требований
1	Основание подготовки проекта планировки территории	1. Закон города Москвы от 5 мая 2010 г. № 17 «О Генеральном плане города Москвы». 2. Распоряжение Москомархитектуры от 29 апреля 2020 г. № 578 «О подготовке проекта планировки территории линейных объектов участков улично-дорожной сети – проектируемый проезд № 635, проектируемый проезд № 636, участок проектируемого проезда № 6522». Распоряжение Москомархитектуры от 28 декабря 2018 г. № 808 «О подготовке проекта планировки территории линейного объекта участка улично-дорожной сети – участок Юго-Восточной хорды от улицы Полбина до Курьяновского бульвара»
2	Перечень проектов планировки, выполненных на прилегающую территорию	1. Постановление Правительства Москвы от 14 ноября 2019 г. № 1500-ПП «Об утверждении проекта планировки территории линейного объекта участка улично-дорожной сети – участок от Киевского шоссе до проектируемого проезда № 6662 с развязкой на пересечении с автомобильной дорогой «Солнцево – Бутово – Видное».

№ п/п	Перечень основных требований	Содержание требований
		<p>2. Постановление Правительства Москвы от 19 ноября 2019 г. № 1531-ПП «Об утверждении проекта планировки территории, ограниченной Боровским шоссе, Центральной улицей, Киевским шоссе и границей поселения Московский города Москвы».</p> <p>3. Постановление Правительства Москвы от 14 января 2020 г. № 6-ПП «Об утверждении проекта планировки территории поселка Западный района Солнцево города Москвы».</p> <p>4. Постановление Правительства Москвы от 22 июня 2021 г. № 881-ПП «Об утверждении проекта планировки территории вдоль Киевского направления Московской железной дороги с учетом строительства дополнительных путей и развития железнодорожной инфраструктуры на участке от Киевского вокзала до остановочного пункта Апрелевка, остановочные пункты Солнечная, Новопеределкино».</p>
3	Категория линейного объекта	<p>Проектируемый проезд № 6662 – улица районного значения.  Проектируемые проезды № 635, № 636,  № 6522 – улицы местного значения.  Съезды и проезды – категория не устанавливается.</p>
4	Вид работ	Строительство, реконструкция
5	Краткое описание транспортно-планировочного решения	Строительство улиц районного и местного значения
6	Планировочные показатели линейного объекта	
6.1	<p>Проектируемый проезд № 6662</p> <p>Протяженность рассматриваемого участка</p> <p>Количество полос движения</p> <p>Движение наземного городского пассажирского транспорта</p> <p>Остановочные пункты наземного городского пассажирского транспорта</p> <p>Тротуары</p>	<p>Строительство</p> <p>1400,0 м (подлежит уточнению на последующих стадиях проектирования)</p> <p>2 в каждом направлении</p> <p>Не предусматривается</p> <p>Предусматриваются</p> <p>Пешеходные</p>
6.2	Транспортная развязка на пересечении проектируемого проезда № 6662 с планируемой автомобильной дорогой «Солнцево – Бутово – Видное»	Строительство
6.2.1	<p>Путепровод на пересечении проектируемого проезда № 6662 с планируемой автомобильной дорогой «Солнцево – Бутово – Видное»</p> <p>Протяженность рассматриваемого участка</p> <p>Количество полос движения</p> <p>Движение наземного городского пассажирского транспорта</p> <p>Тротуары</p>	<p>Строительство</p> <p>190,0 м (подлежит уточнению на последующих стадиях проектирования)</p> <p>2 в каждом направлении</p> <p>Предусматривается</p> <p>Технические</p>
6.2.2	<p>Съезды, боковые проезды</p> <p>Протяженность рассматриваемого участка</p>	<p>Строительство</p> <p>1350,0 м (подлежит уточнению на последующих стадиях проектирования)</p>

№ п/п	Перечень основных требований	Содержание требований
	Количество полос движения	2 в одном направлении
	Движение наземного городского пассажирского транспорта	Предусматривается
	Остановочные пункты наземного городского пассажирского транспорта	Не предусматриваются
	Тротуары	Не предусматриваются
6.3	Проектируемый проезд № 635	Строительство
	Протяженность рассматриваемого участка	1670,0 м (подлежит уточнению на последующих стадиях проектирования)
	Количество полос движения	1–2 в каждом направлении
	Движение наземного городского пассажирского транспорта	Предусматривается
	Остановочные пункты наземного городского пассажирского транспорта	Предусматриваются
	Тротуары	Пешеходные
	Велодорожки	Предусматриваются
6.4	Проектируемый проезд № 636	Реконструкция
	Протяженность рассматриваемого участка	510,0 м (подлежит уточнению на последующих стадиях проектирования)
	Количество полос движения	1 в каждом направлении
	Движение наземного городского пассажирского транспорта	Не предусматривается
	Остановочные пункты наземного городского пассажирского транспорта	Не предусматриваются
	Тротуары	Пешеходные
6.5	Проектируемый проезд № 6522	Строительство
	Протяженность рассматриваемого участка	1250 м (подлежит уточнению на последующих стадиях проектирования)
	Количество полос движения	1 в каждом направлении
	Движение наземного городского пассажирского транспорта	Предусматривается
	Остановочные пункты наземного городского пассажирского транспорта	Предусматриваются
	Тротуары	Пешеходные
	Велодорожки	Предусматриваются
6.6	Участок Староорловской улицы (подъездная дорога к деревне Орлово)	Строительство
	Протяженность рассматриваемого участка	130,0 м (подлежит уточнению на последующих стадиях проектирования)
	Количество полос движения	1 в одном направлении
	Движение наземного городского пассажирского транспорта	Не предусматривается
	Остановочные пункты наземного городского пассажирского транспорта	Не предусматриваются
	Тротуары	Пешеходные
6.7	Подъездная дорога к планируемому велодрому	Строительство



№ п/п	Перечень основных требований	Содержание требований
	Протяженность рассматриваемого участка	335,0 м (подлежит уточнению на последующих стадиях проектирования)
	Количество полос движения	1 в каждом направлении
	Движение наземного городского пассажирского транспорта	Не предусматривается
	Остановочные пункты наземного городского пассажирского транспорта	Не предусматриваются
	Тротуары	Пешеходные
6.8	Проезды внутреннего пользования	Строительство
	Протяженность рассматриваемого участка	440,0 м (подлежит уточнению на последующих стадиях проектирования)
	Количество полос движения	1 в каждом направлении
	Движение наземного городского пассажирского транспорта	Не предусматривается
	Остановочные пункты наземного городского пассажирского транспорта	Не предусматриваются
	Тротуары	Пешеходные
6.9	Проектируемый проезд № 7542	Строительство
	Протяженность рассматриваемого участка	90,0 м (подлежит уточнению на последующих стадиях проектирования)
	Количество полос движения	1 в каждом направлении
	Движение наземного городского пассажирского транспорта	Не предусматривается
	Остановочные пункты наземного городского пассажирского транспорта	Не предусматриваются
	Тротуары	Пешеходные
6.10	Наземные автостоянки	Строительство
	Площадь	7167,0 кв.м
7	Организация движения транспорта и пешеходов	Средства организации движения транспорта и пешеходов необходимо предусмотреть в соответствии с требованиями СП 42.13330.2016 «Градостроительство. Планировка и застройка городских и сельских поселений». В местах пересечения пешеходных путей с проезжей частью улиц и дорог предусматривается пониженный борд
7.1	Светофорные объекты	Предусматриваются
7.2	Внеуличные пешеходные переходы	Не предусматриваются
7.3	Наземные пешеходные переходы	Предусматриваются
7.4	Пешеходные дорожки	Предусматриваются
7.5	Остановочные пункты наземного городского общественного транспорта	Предусматриваются
8	Мероприятия по благоустройству и озеленению	Предусматриваются
8.1	Площадь мероприятий по благоустройству при строительстве линейных объектов, в том числе:	17,1 га
8.1.1	Устройство и переустройство пешеходных дорог и тротуаров	Предусматривается
	Протяженность/площадь	34 912 м/9974 кв.м

№ п/п	Перечень основных требований	Содержание требований
8.1.2	Устройство велодорог	Предусматривается
	Протяженность	5175 м/2352 кв.м

**2.2. Перечень субъектов Российской Федерации, перечень муниципальных районов, городских округов в составе субъектов Российской Федерации, перечень поселений, населенных пунктов, внутригородских территорий городов федерального значения, на территориях которых устанавливаются зоны планируемого размещения линейных объектов**

Зоны планируемого размещения линейных объектов и зоны планируемого размещения линейных объектов, подлежащих реконструкции в связи с изменением их местоположения, расположены в районе Ново-Переделкино города Москвы, районе Солнцево города Москвы, поселении Московский города Москвы.

**2.3. Перечень координат характерных точек границ зон планируемого размещения линейных объектов**

№ точки	Координаты точек (система координат, используемая для ведения Единого государственного реестра недвижимости)	
	X	Y
1	-3666,21	-7992,53
2	-3693,79	-8004,70
3	-3695,74	-7998,09
4	-3711,77	-8002,81
5	-3707,02	-8018,95
6	-3696,28	-8015,80
7	-3690,22	-8017,33
8	-3675,54	-8011,69
9	-3664,65	-8020,31
10	-3654,04	-8006,91
11	-3645,19	-8017,36
12	-3703,73	-8072,28
13	-3781,84	-7990,28
14	-3733,82	-7934,26
15	-3733,82	-7934,26
16	-3725,77	-7941,23
17	-3719,72	-7934,33
18	-3715,26	-7934,58
19	-3666,21	-7992,53
20	-3715,26	-7934,58
21	-4414,46	-7476,37
22	-4423,69	-7466,22
23	-4393,84	-7439,40
24	-4384,77	-7449,36
25	-3654,04	-8006,91
26	-3644,70	-8017,95
27	-3839,41	-7073,70

№ точки	Координаты точек (система координат, используемая для ведения Единого государственного реестра недвижимости)	
	X	Y
28	-3857,26	-7072,93
29	-3856,51	-7055,41
30	-3838,66	-7056,18
31	-3839,41	-7073,70
32	-3606,27	-8034,32
33	-3593,77	-8047,91
34	-3559,79	-8085,65
35	-3559,52	-8082,64
36	-3543,23	-8084,11
37	-3544,70	-8100,46
38	-3546,62	-8100,29
39	-3492,02	-8160,94
40	-3476,34	-8144,47
41	-3528,71	-8088,73
42	-3513,49	-8074,29
43	-3445,78	-8011,71
44	-3411,32	-8049,75
45	-3447,90	-8083,84
46	-3455,42	-8076,35
47	-3485,03	-8104,64
48	-3442,75	-8149,70
49	-3468,67	-8186,60
50	-3438,47	-8218,30
51	-3348,07	-8308,04
52	-3339,25	-8316,66
53	-3313,32	-8291,99
54	-3302,91	-8301,95

№ точки	Координаты точек (система координат, используемая для ведения Единого государственного реестра недвижимости)	
	X	Y
55	-3328,98	-8326,75
56	-3283,95	-8374,09
57	-3242,08	-8334,36
58	-3196,23	-8383,23
59	-3318,26	-8497,71
60	-3364,11	-8448,85
61	-3296,41	-8385,32
62	-3344,77	-8334,36
63	-3356,48	-8345,25
64	-3370,75	-8330,74
65	-3360,70	-8320,87
66	-3451,33	-8230,90
67	-3470,32	-8210,96
68	-3481,61	-8222,47
69	-3497,86	-8206,02
70	-3486,06	-8194,44
71	-3529,97	-8148,28
72	-3535,05	-8142,87
73	-3545,50	-8152,48
74	-3561,25	-8134,49
75	-3550,87	-8126,00
76	-3585,67	-8088,91
77	-3585,45	-8093,00
78	-3601,95	-8093,92
79	-3602,87	-8077,21
80	-3596,95	-8076,89
81	-3622,55	-8049,60
82	-3877,34	-8288,64
83	-3886,09	-8296,85
84	-3912,63	-8321,74
85	-3913,89	-8322,93
86	-3915,12	-8324,15
87	-3916,35	-8325,37
88	-3917,55	-8326,62
89	-3918,74	-8327,88
90	-3919,91	-8329,16
91	-3921,06	-8330,45
92	-3922,19	-8331,76
93	-3923,31	-8333,09

№ точки	Координаты точек (система координат, используемая для ведения Единого государственного реестра недвижимости)	
	X	Y
94	-3924,40	-8334,43
95	-3925,48	-8335,79
96	-3926,54	-8337,16
97	-3927,58	-8338,54
98	-3928,60	-8339,94
99	-3929,60	-8341,36
100	-3930,58	-8342,79
101	-3931,55	-8344,23
102	-3932,49	-8345,68
103	-3933,41	-8347,15
104	-3934,31	-8348,63
105	-3935,19	-8350,12
106	-3936,05	-8351,62
107	-3936,89	-8353,14
108	-3937,71	-8354,67
109	-3938,50	-8356,21
110	-3939,28	-8357,76
111	-3940,03	-8359,32
112	-3940,76	-8360,89
113	-3941,47	-8362,47
114	-3942,16	-8364,06
115	-3942,83	-8365,66
116	-3943,47	-8367,27
117	-3944,09	-8368,88
118	-3944,69	-8370,51
119	-3945,27	-8372,14
120	-3945,82	-8373,78
121	-3946,35	-8375,43
122	-3946,86	-8377,09
123	-3947,34	-8378,75
124	-3947,80	-8380,42
125	-3948,24	-8382,10
126	-3948,66	-8383,78
127	-3949,05	-8385,47
128	-3949,42	-8387,16
129	-3949,76	-8388,86
130	-3950,08	-8390,56
131	-3950,38	-8392,27
132	-3950,66	-8393,98

№ точки	Координаты точек (система координат, используемая для ведения Единого государственного реестра недвижимости)	
	X	Y
133	-3950,91	-8395,69
134	-3951,13	-8397,41
135	-3951,34	-8399,13
136	-3951,51	-8400,86
137	-3951,67	-8402,58
138	-3951,80	-8404,31
139	-3951,91	-8406,04
140	-3951,99	-8407,77
141	-3952,05	-8409,50
142	-3952,08	-8411,23
143	-3952,10	-8412,96
144	-3952,08	-8414,70
145	-3952,05	-8416,43
146	-3951,98	-8418,16
147	-3951,90	-8419,89
148	-3951,79	-8421,62
149	-3936,91	-8640,34
150	-3936,50	-8646,35
151	-3933,61	-8654,75
152	-3932,99	-8654,16
153	-3929,37	-8661,73
154	-3924,05	-8668,22
155	-3917,36	-8673,27
156	-3909,65	-8676,59
157	-3901,38	-8677,99
158	-3893,02	-8677,40
159	-3893,02	-8677,40
160	-3838,49	-8672,51
161	-3784,08	-8667,42
162	-3781,34	-8698,53
163	-3890,26	-8708,28
164	-3892,02	-8708,42
165	-3893,78	-8708,51
166	-3895,54	-8708,56
167	-3897,31	-8708,56
168	-3899,07	-8708,52
169	-3900,84	-8708,44
170	-3902,59	-8708,31
171	-3904,35	-8708,14

№ точки	Координаты точек (система координат, используемая для ведения Единого государственного реестра недвижимости)	
	X	Y
172	-3906,10	-8707,93
173	-3907,85	-8707,67
174	-3909,59	-8707,37
175	-3911,32	-8707,02
176	-3913,04	-8706,64
177	-3914,75	-8706,21
178	-3916,45	-8705,73
179	-3918,14	-8705,22
180	-3919,81	-8704,66
181	-3921,47	-8704,07
182	-3923,12	-8703,43
183	-3924,74	-8702,75
184	-3926,36	-8702,03
185	-3927,95	-8701,27
186	-3929,52	-8700,47
187	-3931,07	-8699,63
188	-3932,61	-8698,76
189	-3934,11	-8697,85
190	-3935,60	-8696,89
191	-3937,06	-8695,91
192	-3938,50	-8694,88
193	-3939,91	-8693,83
194	-3941,30	-8692,73
195	-3942,65	-8691,60
196	-3943,98	-8690,44
197	-3945,28	-8689,25
198	-3946,55	-8688,02
199	-3947,79	-8686,77
200	-3949,00	-8685,48
201	-3950,17	-8684,16
202	-3951,31	-8682,82
203	-3952,42	-8681,45
204	-3953,49	-8680,05
205	-3954,53	-8678,62
206	-3955,53	-8677,17
207	-3956,50	-8675,69
208	-3957,43	-8674,19
209	-3958,32	-8672,67
210	-3959,17	-8671,12

№ точки	Координаты точек (система координат, используемая для ведения Единого государственного реестра недвижимости)	
	X	Y
211	-3959,99	-8669,56
212	-3960,76	-8667,97
213	-3961,50	-8666,37
214	-3962,19	-8664,75
215	-3962,85	-8663,11
216	-3963,46	-8661,46
217	-3964,04	-8659,79
218	-3964,57	-8658,11
219	-3965,06	-8656,41
220	-3965,50	-8654,70
221	-3965,91	-8652,99
222	-3966,27	-8651,26
223	-3966,59	-8649,52
224	-3966,86	-8647,78
225	-3967,10	-8646,03
226	-3967,28	-8644,28
227	-3967,43	-8642,52
228	-3982,72	-8423,79
229	-3982,85	-8421,76
230	-3982,96	-8419,73
231	-3983,04	-8417,70
232	-3983,10	-8415,67
233	-3983,13	-8413,63
234	-3983,13	-8411,60
235	-3983,10	-8409,57
236	-3983,05	-8407,53
237	-3982,97	-8405,50
238	-3982,87	-8403,47
239	-3982,74	-8401,44
240	-3982,58	-8399,42
241	-3982,39	-8397,39
242	-3982,18	-8395,37
243	-3981,94	-8393,35
244	-3981,68	-8391,33
245	-3981,39	-8389,32
246	-3981,07	-8387,31
247	-3980,73	-8385,31
248	-3980,36	-8383,31
249	-3979,96	-8381,31

№ точки	Координаты точек (система координат, используемая для ведения Единого государственного реестра недвижимости)	
	X	Y
250	-3979,54	-8379,33
251	-3979,09	-8377,34
252	-3978,62	-8375,37
253	-3978,12	-8373,39
254	-3977,59	-8371,43
255	-3977,04	-8369,47
256	-3976,46	-8367,52
257	-3975,86	-8365,58
258	-3975,23	-8363,65
259	-3974,58	-8361,72
260	-3973,90	-8359,81
261	-3949,94	-8316,65
262	-3948,07	-8314,33
263	-3946,17	-8312,05
264	-3944,22	-8309,80
265	-3942,22	-8307,59
266	-3940,18	-8305,41
267	-3938,11	-8303,28
268	-3935,99	-8301,19
269	-3933,83	-8299,14
270	-3730,39	-8108,27
271	-3728,45	-8106,05
272	-3726,98	-8103,49
273	-3726,04	-8100,69
274	-3725,66	-8097,39
275	-3725,94	-8094,44
276	-3726,79	-8091,62
277	-3727,98	-8089,32
278	-3729,79	-8086,99
279	-3748,69	-8067,15
280	-3763,08	-8056,09
281	-3789,14	-8028,87
282	-3800,94	-8012,29
283	-3841,18	-7970,04
284	-3852,65	-7959,38
285	-3854,91	-7957,69
286	-3913,65	-8011,48
287	-3916,09	-8017,98
288	-3915,57	-8033,91

№ точки	Координаты точек (система координат, используемая для ведения Единого государственного реестра недвижимости)	
	X	Y
289	-3902,99	-8036,70
290	-3906,28	-8052,35
291	-3915,03	-8050,50
292	-3913,24	-8105,57
293	-3905,58	-8112,24
294	-3928,11	-8109,72
295	-3937,87	-8107,42
296	-3944,94	-8099,68
297	-3955,29	-8086,61
298	-3963,15	-8073,72
299	-3975,26	-8052,97
300	-3977,14	-8048,72
301	-3978,82	-8042,87
302	-3979,62	-8036,70
303	-3979,78	-8020,49
304	-3930,61	-8033,08
305	-3931,44	-8007,43
306	-3869,15	-7950,36
307	-3868,95	-7947,28
308	-3883,41	-7937,78
309	-3893,83	-7931,59
310	-3904,61	-7925,93
311	-3915,40	-7920,87
312	-3926,67	-7916,19
313	-3953,69	-7906,18
314	-4000,00	-7891,14
315	-4016,45	-7885,80
316	-4019,27	-7884,85
317	-4022,07	-7883,85
318	-4024,84	-7882,78
319	-4027,60	-7881,65
320	-4029,36	-7880,89
321	-4031,77	-7879,77
322	-4034,41	-7878,45
323	-4037,01	-7877,06
324	-4039,57	-7875,59
325	-4042,10	-7874,06
326	-4044,58	-7872,47
327	-4047,02	-7870,80

№ точки	Координаты точек (система координат, используемая для ведения Единого государственного реестра недвижимости)	
	X	Y
328	-4049,41	-7869,07
329	-4051,75	-7867,28
330	-4054,04	-7865,42
331	-4056,29	-7863,50
332	-4058,48	-7861,52
333	-4060,61	-7859,48
334	-4062,69	-7857,39
335	-4064,71	-7855,24
336	-4066,68	-7853,03
337	-4068,58	-7850,78
338	-4070,42	-7848,47
339	-4072,20	-7846,11
340	-4073,91	-7843,71
341	-4075,56	-7841,26
342	-4077,14	-7838,77
343	-4078,65	-7836,23
344	-4080,09	-7833,66
345	-4081,47	-7831,04
346	-4082,77	-7828,39
347	-4084,00	-7825,71
348	-4085,15	-7822,99
349	-4086,24	-7820,25
350	-4087,24	-7817,47
351	-4088,17	-7814,67
352	-4089,03	-7811,85
353	-4089,81	-7809,00
354	-4090,51	-7806,13
355	-4091,13	-7803,25
356	-4091,68	-7800,35
357	-4092,27	-7796,47
358	-4105,84	-7796,72
359	-4107,24	-7767,36
360	-4107,88	-7717,38
361	-4096,25	-7716,89
362	-4100,27	-7598,74
363	-4098,55	-7568,19
364	-4097,24	-7555,04
365	-4096,15	-7546,98
366	-4092,31	-7528,38

№ точки	Координаты точек (система координат, используемая для ведения Единого государственного реестра недвижимости)	
	X	Y
367	-4087,66	-7511,50
368	-4084,67	-7501,43
369	-4078,68	-7487,13
370	-4071,18	-7472,51
371	-4063,99	-7461,06
372	-4053,37	-7446,22
373	-4040,74	-7432,61
374	-3985,38	-7379,22
375	-3974,17	-7366,73
376	-3962,85	-7351,28
377	-3949,22	-7329,56
378	-3945,41	-7312,48
379	-3941,72	-7295,07
380	-3937,31	-7273,74
381	-3940,17	-7213,22
382	-3943,92	-7198,88
383	-3949,10	-7184,25
384	-3959,45	-7168,96
385	-3968,95	-7160,82
386	-4000,00	-7189,36
387	-4017,79	-7205,70
388	-4177,30	-7352,33
389	-4207,61	-7380,13
390	-4242,97	-7409,39
391	-4263,07	-7424,92
392	-4290,14	-7445,40
393	-4295,04	-7449,69
394	-4435,66	-7578,96
395	-4450,19	-7595,16
396	-4445,03	-7600,84
397	-4568,54	-7714,32
398	-4575,12	-7707,15
399	-4632,63	-7760,03
400	-4651,56	-7786,79
401	-4664,52	-7801,91
402	-4702,05	-7851,52
403	-4711,04	-7863,39
404	-4717,35	-7872,89
405	-4731,31	-7900,04

№ точки	Координаты точек (система координат, используемая для ведения Единого государственного реестра недвижимости)	
	X	Y
406	-4738,78	-7921,49
407	-4757,80	-7990,91
408	-4758,33	-8013,73
409	-4671,47	-8069,69
410	-4617,72	-8110,09
411	-4567,19	-8152,75
412	-4518,59	-8196,17
413	-4575,85	-8271,55
414	-4588,18	-8254,78
415	-4734,26	-8273,20
416	-4905,02	-8039,19
417	-4967,37	-8013,36
418	-4923,05	-7934,67
419	-4911,43	-7936,82
420	-4897,48	-7936,56
421	-4884,14	-7932,45
422	-4875,57	-7927,32
423	-4868,19	-7920,60
424	-4862,14	-7912,59
425	-4768,49	-7779,53
426	-4755,67	-7793,54
427	-4672,28	-7717,95
428	-4694,15	-7695,52
429	-4669,61	-7671,97
430	-4650,98	-7691,62
431	-4196,37	-7278,43
432	-4196,37	-7278,43
433	-4193,19	-7263,78
434	-4203,60	-7251,50
435	-4214,86	-7239,35
436	-4236,58	-7215,92
437	-4240,53	-7195,80
438	-4219,22	-7181,75
439	-4218,62	-7183,39
440	-4217,71	-7185,59
441	-4216,30	-7188,55
442	-4214,92	-7191,04
443	-4213,53	-7193,24
444	-4211,74	-7195,76

№ точки	Координаты точек (система координат, используемая для ведения Единого государственного реестра недвижимости)	
	X	Y
445	-4210,26	-7197,62
446	-4208,51	-7199,65
447	-4199,67	-7209,27
448	-4181,99	-7228,50
449	-4176,50	-7234,42
450	-4174,92	-7235,80
451	-4172,76	-7237,29
452	-4169,94	-7238,67
453	-4166,94	-7239,60
454	-4164,35	-7240,07
455	-4161,74	-7240,07
456	-4159,13	-7239,80
457	-4157,59	-7239,47
458	-4156,09	-7239,02
459	-4154,14	-7238,24
460	-4152,29	-7237,26
461	-4150,52	-7236,13
462	-4148,94	-7234,75
463	-3992,17	-7090,36
464	-3895,95	-7004,37
465	-3841,78	-6981,81
466	-3817,79	-6975,78
467	-3804,98	-6976,05
468	-3782,42	-6975,23
469	-3765,25	-6976,44
470	-3732,56	-6982,21
471	-3714,96	-6984,54
472	-3703,72	-6983,34
473	-3695,24	-6973,62
474	-3692,01	-6947,99
475	-3760,38	-6898,14
476	-3779,86	-6877,67
477	-3761,96	-6854,53
478	-3680,25	-6922,76
479	-3648,96	-6914,78
480	-3622,75	-6914,89
481	-3598,50	-6925,12
482	-3575,66	-6943,39
483	-3568,55	-6941,14

№ точки	Координаты точек (система координат, используемая для ведения Единого государственного реестра недвижимости)	
	X	Y
484	-3561,08	-6962,64
485	-3571,10	-6966,24
486	-3580,10	-6984,32
487	-3557,28	-7002,08
488	-3533,87	-7020,83
489	-3456,31	-7082,96
490	-3492,53	-7127,02
491	-3577,15	-7059,25
492	-3595,13	-7044,84
493	-3618,20	-7026,28
494	-3661,33	-7105,23
495	-3680,40	-7090,47
496	-3674,42	-7081,62
497	-3667,69	-7087,44
498	-3654,47	-7062,55
499	-3651,84	-7035,71
500	-3676,66	-7014,19
501	-3692,01	-7009,99
502	-3717,67	-7011,71
503	-3736,65	-7007,66
504	-3766,31	-7002,11
505	-3783,59	-7000,05
506	-3795,54	-6999,79
507	-3808,09	-7000,89
508	-3835,01	-7006,62
509	-3872,60	-7050,98
510	-3875,33	-7053,89
511	-3873,01	-7056,64
512	-3861,62	-7055,80
513	-3860,32	-7073,50
514	-3877,99	-7074,79
515	-3879,28	-7057,09
516	-3879,22	-7057,98
517	-3891,92	-7070,14
518	-3950,88	-7143,41
519	-3951,14	-7143,66
520	-3951,14	-7143,66
521	-3944,68	-7151,19
522	-3936,17	-7164,04



№ точки	Координаты точек (система координат, используемая для ведения Единого государственного реестра недвижимости)	
	X	Y
523	-3930,19	-7176,18
524	-3925,91	-7188,03
525	-3921,39	-7208,40
526	-3918,11	-7224,17
527	-3918,10	-7257,80
528	-3918,08	-7271,36
529	-3920,53	-7295,11
530	-3924,99	-7313,19
531	-3928,29	-7327,31
532	-3904,90	-7347,94
533	-3904,90	-7347,94
534	-3892,14	-7347,01
535	-3890,85	-7364,70
536	-3908,51	-7365,99
537	-3909,31	-7355,15
538	-3931,21	-7335,86
539	-3931,21	-7335,86
540	-3936,99	-7350,53
541	-3950,16	-7371,85
542	-3964,52	-7390,79
543	-4000,00	-7425,18
544	-4021,44	-7445,97
545	-4022,86	-7447,36
546	-4024,26	-7448,77
547	-4025,65	-7450,19
548	-4027,03	-7451,63
549	-4028,39	-7453,09
550	-4029,73	-7454,56
551	-4031,05	-7456,04
552	-4032,36	-7457,54
553	-4033,66	-7459,05
554	-4034,93	-7460,58
555	-4036,19	-7462,12
556	-4037,43	-7463,68
557	-4038,66	-7465,25
558	-4039,87	-7466,83
559	-4041,06	-7468,43
560	-4042,23	-7470,04
561	-4043,38	-7471,66

№ точки	Координаты точек (система координат, используемая для ведения Единого государственного реестра недвижимости)	
	X	Y
562	-4044,52	-7473,29
563	-4045,63	-7474,94
564	-4046,73	-7476,60
565	-4047,82	-7478,27
566	-4048,88	-7479,95
567	-4049,92	-7481,65
568	-4050,95	-7483,35
569	-4051,95	-7485,07
570	-4052,94	-7486,80
571	-4053,91	-7488,54
572	-4054,86	-7490,29
573	-4055,79	-7492,05
574	-4056,70	-7493,82
575	-4057,59	-7495,60
576	-4058,46	-7497,39
577	-4059,31	-7499,19
578	-4060,14	-7501,00
579	-4060,95	-7502,82
580	-4061,74	-7504,64
581	-4062,12	-7505,56
582	-4069,23	-7527,84
583	-4072,41	-7543,91
584	-4075,04	-7561,18
585	-4077,20	-7588,77
586	-4066,14	-7588,93
587	-4066,36	-7603,93
588	-4077,29	-7603,77
589	-4077,22	-7619,81
590	-4077,13	-7623,44
591	-4052,80	-7622,11
592	-4051,62	-7605,52
593	-4038,74	-7605,35
594	-4029,34	-7607,32
595	-4009,86	-7607,32
596	-4009,86	-7619,10
597	-4007,18	-7619,81
598	-3995,45	-7615,23
599	-3987,96	-7608,92
600	-3969,91	-7589,20

№ точки	Координаты точек (система координат, используемая для ведения Единого государственного реестра недвижимости)	
	X	Y
601	-3952,50	-7607,76
602	-3950,31	-7609,42
603	-3955,42	-7614,29
604	-3961,67	-7608,84
605	-3980,99	-7628,53
606	-3988,42	-7634,31
607	-3995,45	-7638,16
608	-4003,53	-7641,04
609	-4011,35	-7643,20
610	-4020,05	-7644,16
611	-4031,88	-7644,16
612	-4051,82	-7644,79
613	-4076,58	-7645,15
614	-4076,22	-7659,43
615	-4072,47	-7676,31
616	-4071,87	-7712,29
617	-4074,05	-7724,84
618	-4072,18	-7785,80
619	-4071,68	-7791,95
620	-4070,76	-7797,98
621	-4068,40	-7807,53
622	-4064,08	-7818,76
623	-4058,04	-7829,68
624	-4051,74	-7838,31
625	-4040,49	-7849,36
626	-4028,57	-7857,81
627	-4018,75	-7862,59
628	-4016,57	-7863,47
629	-3967,08	-7879,75
630	-3928,97	-7892,13
631	-3914,89	-7896,73
632	-3907,98	-7899,22
633	-3901,01	-7902,02
634	-3892,81	-7905,70
635	-3884,77	-7909,71
636	-3880,03	-7912,30
637	-3875,36	-7914,99
638	-3866,23	-7920,74
639	-3863,05	-7922,24

№ точки	Координаты точек (система координат, используемая для ведения Единого государственного реестра недвижимости)	
	X	Y
640	-3858,86	-7922,73
641	-3854,77	-7921,75
642	-3851,79	-7919,88
643	-3839,32	-7927,29
644	-3834,47	-7939,48
645	-3798,56	-7972,73
646	-3785,31	-7986,64
647	-3731,99	-7924,44
648	-3728,14	-7927,86
649	-3727,31	-7926,93
650	-3707,93	-7904,08
651	-3699,66	-7910,89
652	-3704,68	-7916,95
653	-3706,18	-7922,09
654	-3653,80	-7983,97
655	-3652,95	-7983,35
656	-3643,04	-7970,42
657	-3630,18	-7980,28
658	-3640,09	-7993,21
659	-3642,83	-7996,93
660	-3634,24	-8007,09
661	-3634,24	-8007,09
662	-3430,41	-7815,87
663	-3391,51	-7807,27
664	-3377,23	-7806,17
665	-3365,58	-7807,16
666	-3285,21	-7832,84
667	-3164,07	-7872,06
668	-3161,05	-7873,01
669	-3158,02	-7873,91
670	-3154,97	-7874,75
671	-3151,90	-7875,53
672	-3148,82	-7876,27
673	-3145,73	-7876,95
674	-3142,63	-7877,57
675	-3139,52	-7878,14
676	-3136,40	-7878,66
677	-3133,27	-7879,12
678	-3130,13	-7879,53

№ точки	Координаты точек (система координат, используемая для ведения Единого государственного реестра недвижимости)	
	X	Y
679	-3126,98	-7879,88
680	-3123,83	-7880,17
681	-3120,67	-7880,41
682	-3117,52	-7880,59
683	-3114,35	-7880,72
684	-3113,86	-7880,74
685	-3073,86	-7882,01
686	-3070,10	-7881,77
687	-3065,84	-7880,83
688	-3062,25	-7878,82
689	-3059,77	-7876,81
690	-3057,37	-7874,21
691	-3055,42	-7871,12
692	-3054,00	-7867,52
693	-3053,26	-7863,01
694	-3052,38	-7840,98
695	-2985,79	-7849,82
696	-2988,28	-7928,83
697	-2989,89	-7978,12
698	-3056,92	-7978,14
699	-3055,33	-7928,12
700	-3066,43	-7920,96
701	-3075,09	-7920,37
702	-3116,92	-7917,48
703	-3127,77	-7913,56
704	-3141,18	-7909,28
705	-3144,84	-7908,68
706	-3148,49	-7908,01
707	-3152,13	-7907,28
708	-3155,75	-7906,48
709	-3159,36	-7905,62
710	-3162,95	-7904,70
711	-3166,53	-7903,71
712	-3170,08	-7902,66
713	-3173,62	-7901,55
714	-3334,47	-7849,48

№ точки	Координаты точек (система координат, используемая для ведения Единого государственного реестра недвижимости)	
	X	Y
715	-3356,36	-7842,39
716	-3358,27	-7841,81
717	-3360,20	-7841,29
718	-3362,15	-7840,83
719	-3364,11	-7840,44
720	-3366,08	-7840,11
721	-3368,07	-7839,86
722	-3370,06	-7839,66
723	-3371,39	-7839,58
724	-3372,05	-7839,54
725	-3374,05	-7839,48
726	-3376,05	-7839,48
727	-3378,05	-7839,56
728	-3380,04	-7839,70
729	-3382,03	-7839,90
730	-3384,01	-7840,18
731	-3385,99	-7840,52
732	-3387,94	-7840,92
733	-3389,89	-7841,39
734	-3391,82	-7841,92
735	-3393,72	-7842,52
736	-3395,61	-7843,18
737	-3397,48	-7843,90
738	-3399,31	-7844,69
739	-3401,13	-7845,54
740	-3402,91	-7846,44
741	-3404,66	-7847,41
742	-3406,38	-7848,43
743	-3408,06	-7849,51
744	-3409,71	-7850,64
745	-3411,32	-7851,83
746	-3412,88	-7853,07
747	-3414,41	-7854,37
748	-3415,89	-7855,71
749	-3490,46	-7925,67
750	-3606,27	-8034,32

**2.4. Перечень координат характерных точек границ зон планируемого размещения линейных объектов, подлежащих реконструкции в связи с изменением их местоположения**

**2.4.1. Перечень координат характерных точек границ зон планируемого размещения линейных объектов инженерных коммуникаций, подлежащих реконструкции в связи с изменением их местоположения**

№ точки	Координаты точек (система координат, используемая для ведения Единого государственного реестра недвижимости)	
	X	Y
1	-2951,9	-7876,61
2	-2953,84	-7899,02
3	-2963,88	-7898,63
4	-2961,25	-7930,61
5	-2982,36	-7966,82
6	-3023,53	-7966,38
7	-3024,13	-8014,46
8	-3057,93	-8013,76
9	-3056,79	-7970,01
10	-3076,76	-7969,01
11	-3075,96	-7947,8
12	-3075,03	-7918,86
13	-3143,02	-7914,7
14	-3182,96	-7912,63
15	-3209,78	-7899,21
16	-3220,82	-7898,63
17	-3220,85	-7956,58
18	-3238,34	-7956,57
19	-3239,67	-7908,27
20	-3240,4	-7891,41
21	-3240,85	-7884,72
22	-3255,47	-7878,66
23	-3290,12	-7863,78
24	-3346,13	-7845,83
25	-3359,85	-7841,51
26	-3363,68	-7840,63
27	-3367,67	-7840
28	-3371,57	-7839,65
29	-3375,67	-7839,61
30	-3379,76	-7839,8
31	-3383,62	-7840,25

№ точки	Координаты точек (система координат, используемая для ведения Единого государственного реестра недвижимости)	
	X	Y
32	-3387,6	-7841,01
33	-3391,49	-7842,02
34	-3395,31	-7843,27
35	-3399,03	-7844,77
36	-3402,64	-7846,53
37	-3405,73	-7848,02
38	-3405,73	-7848,02
39	-3411,58	-7851,88
40	-3439,49	-7877,68
41	-3557,46	-7988,7
42	-3565,6	-7996,83
43	-3567,52	-8000,81
44	-3568,36	-8005,55
45	-3568,52	-8010,55
46	-3552,03	-8026,97
47	-3555,07	-8030,16
48	-3495,55	-8093,61
49	-3478,15	-8112,15
50	-3479,68	-8113,64
51	-3431,4	-8165,08
52	-3419,57	-8153,86
53	-3410,64	-8164,02
54	-3423,07	-8175,71
55	-3386,67	-8214,31
56	-3360,56	-8242,24
57	-3321,22	-8283,68
58	-3316,82	-8279,6
59	-3311,8	-8274,97
60	-3293,63	-8294,26
61	-3301,05	-8300,56
62	-3270,24	-8333,53

№ точки	Координаты точек (система координат, используемая для ведения Единого государственного реестра недвижимости)	
	X	Y
63	-3265,96	-8337,12
64	-3259,92	-8339,46
65	-3254,69	-8339,8
66	-3248,8	-8338,65
67	-3244,3	-8336,31
68	-3232,68	-8325,37
69	-3216,29	-8310,34
70	-3169,07	-8357,92
71	-3184,87	-8372,74
72	-3246,14	-8429,87
73	-3256,27	-8439,53
74	-3255,32	-8447,76
75	-3255,7	-8448,12
76	-3255,7	-8448,12
77	-3254,89	-8448,99
78	-3314,3	-8504,54
79	-3314,97	-8503,82
80	-3319,23	-8498,79
81	-3336,61	-8515,1
82	-3381,8	-8465,75
83	-3305,27	-8393,16
84	-3309,64	-8388,24
85	-3304,43	-8383,32
86	-3308,91	-8378,34
87	-3306,74	-8376,37
88	-3324,4	-8357,76
89	-3339,12	-8342,17
90	-3346,77	-8349,18
91	-3348,91	-8347,14
92	-3367,53	-8328,18
93	-3361	-8321,17
94	-3385,88	-8295,57
95	-3433,94	-8247,98
96	-3451,34	-8230,67
97	-3451,52	-8230,85

№ точки	Координаты точек (система координат, используемая для ведения Единого государственного реестра недвижимости)	
	X	Y
98	-3459,48	-8238,73
99	-3494,35	-8202,25
100	-3496,05	-8197,72
101	-3489,23	-8191,13
102	-3530,72	-8148,69
103	-3541,66	-8158,89
104	-3552,22	-8147,61
105	-3584,06	-8113,6
106	-3634,18	-8058,2
107	-3663,71	-8085,85
108	-3679,56	-8100,75
109	-3672,2	-8108,99
110	-3678,68	-8115,41
111	-3681,26	-8112,6
112	-3677,68	-8109,26
113	-3682,89	-8103,83
114	-3688,21	-8108,87
115	-3693,91	-8114,14
116	-3691,02	-8117,45
117	-3683,69	-8124,65
118	-3686,2	-8127,3
119	-3696,58	-8116,61
120	-3706,97	-8126,21
121	-3744,37	-8161,86
122	-3760,27	-8176,55
123	-3775,24	-8190,65
124	-3778,68	-8194,44
125	-3792,4	-8206,88
126	-3804,42	-8218,43
127	-3804,11	-8218,73
128	-3802,05	-8220,67
129	-3805,72	-8223,75
130	-3807,18	-8221,78
131	-3812,51	-8227,07
132	-3820,42	-8233,85

№ точки	Координаты точек (система координат, используемая для ведения Единого государственного реестра недвижимости)	
	X	Y
133	-3834,99	-8247,43
134	-3855,53	-8266,65
135	-3876,7	-8287,86
136	-3878,6	-8288,73
137	-3871,4	-8296,46
138	-3849,58	-8319,68
139	-3826,82	-8343,89
140	-3846,33	-8360,18
141	-3864,14	-8341,38
142	-3877,82	-8326,86
143	-3897,07	-8307,58
144	-3913,02	-8321,94
145	-3928,21	-8339,2
146	-3936,31	-8351,83
147	-3941,86	-8363,04
148	-3946,86	-8376,66
149	-3950,33	-8391,25
150	-3951,84	-8403,17
151	-3952,21	-8414,7
152	-3947,86	-8476,02
153	-3941,54	-8570,21
154	-3941,28	-8573,8
155	-3936,15	-8644,32
156	-3933,27	-8653,84
157	-3929,67	-8660,27
158	-3925,22	-8665,68
159	-3919,46	-8670,53
160	-3912	-8674,61
161	-3900,37	-8677,51
162	-3891,17	-8677,36
163	-3821,45	-8671,11
164	-3820,82	-8702,05
165	-3896,62	-8708,68
166	-3903,47	-8708,1
167	-3916,27	-8705,91

№ точки	Координаты точек (система координат, используемая для ведения Единого государственного реестра недвижимости)	
	X	Y
168	-3926,77	-8701,69
169	-3931,73	-8699,11
170	-3937,78	-8693,79
171	-3952,22	-8677,68
172	-3961,71	-8659,83
173	-3967,4	-8641,19
174	-3968,52	-8625,2
175	-3970,43	-8601,44
176	-3973,72	-8588,3
177	-3977,04	-8503,28
178	-3977,57	-8495,74
179	-3982,04	-8431,7
180	-3982,68	-8402,46
181	-3981,03	-8386,85
182	-3978,66	-8376,07
183	-3981,1	-8374,8
184	-3994,99	-8368,68
185	-3977,16	-8329,41
186	-3972,97	-8320,68
187	-3949,33	-8314,57
188	-3909,38	-8274,06
189	-3915,25	-8266,76
190	-3906,12	-8257,37
191	-3898,93	-8264,73
192	-3887,85	-8252,79
193	-3869,15	-8235,25
194	-3858,46	-8225,08
195	-3851,74	-8218,68
196	-3840,73	-8208,24
197	-3834,33	-8202,17
198	-3826,28	-8194,53
199	-3816,92	-8185,65
200	-3817,19	-8181,28
201	-3809,2	-8173,92
202	-3852,07	-8119,88

№ точки	Координаты точек (система координат, используемая для ведения Единого государственного реестра недвижимости)	
	X	Y
203	-3866,93	-8116,57
204	-3898,91	-8112,99
205	-3914,16	-8112,73
206	-3920,56	-8110,56
207	-3940,39	-8107,78
208	-3964,51	-8076,78
209	-3989,29	-8033,76
210	-3989,07	-8007,85
211	-3981,43	-8009,21
212	-3980,68	-8017,41
213	-3967,22	-8020,9
214	-3935,05	-8029,23
215	-3931,09	-8011,45
216	-3924,88	-8001,42
217	-3869,8	-7949,8
218	-3866,65	-7946,47
219	-3898,12	-7928,54
220	-3919,05	-7918,31
221	-3951,39	-7906,52
222	-3973,02	-7900,04
223	-3993,76	-7893,18
224	-4010,47	-7917,4
225	-4043,85	-7917,09
226	-4049,2	-7920,93
227	-4057,9	-7913,93
228	-4053,73	-7902,55
229	-4018,75	-7904,13
230	-4010,08	-7888,94
231	-4022,06	-7885,06
232	-4032,6	-7880,31
233	-4043,4	-7874,96
234	-4067,73	-7855,2
235	-4080,12	-7836,1
236	-4080,18	-7879,83
237	-4079,81	-7882,99

№ точки	Координаты точек (система координат, используемая для ведения Единого государственного реестра недвижимости)	
	X	Y
238	-4079,72	-7884,77
239	-4080	-7891,71
240	-4084,59	-7890,95
241	-4084,79	-7880,34
242	-4084,11	-7832,74
243	-4091,16	-7810,59
244	-4092,65	-7800,89
245	-4110,49	-7800,53
246	-4129,93	-7812,03
247	-4132,35	-7813,48
248	-4139,21	-7802,05
249	-4106,52	-7784,63
250	-4108,61	-7718,76
251	-4107,86	-7660,83
252	-4107,96	-7603,3
253	-4105,91	-7560,3
254	-4100,19	-7543,77
255	-4096,1	-7532,54
256	-4094,65	-7528,96
257	-4091,24	-7515,96
258	-4114,3	-7510,98
259	-4114,83	-7487,07
260	-4098,63	-7487,25
261	-4098,68	-7490,42
262	-4102,82	-7490,32
263	-4102,93	-7494,69
264	-4098,74	-7494,87
265	-4098,7	-7497,25
266	-4110,1	-7497,51
267	-4109,88	-7507,33
268	-4098,16	-7509,86
269	-4091,99	-7511,44
270	-4086,05	-7505,76
271	-4085,86	-7491,8
272	-4050,17	-7431,43

№ точки	Координаты точек (система координат, используемая для ведения Единого государственного реестра недвижимости)	
	X	Y
273	-4035,94	-7418,45
274	-3991,93	-7377,88
275	-3990,15	-7379,57
276	-3983,87	-7373,34
277	-3985,31	-7371,77
278	-3959,18	-7336,66
279	-3973,01	-7321,02
280	-3954,21	-7304,54
281	-3941,72	-7295,07
282	-3952,2	-7281,58
283	-3953,06	-7280,47
284	-3958,71	-7283,88
285	-3963,87	-7288,03
286	-3967,65	-7282,97
287	-3962,9	-7279,15
288	-3958,38	-7273,66
289	-3968,91	-7260,13
290	-3977	-7252,35
291	-3968,61	-7244,44
292	-3940,8	-7218,22
293	-3976,54	-7180,31
294	-4016,64	-7216,81
295	-4048,3	-7245,91
296	-4055,35	-7240,06
297	-4131,1	-7309,86
298	-4180,78	-7355,36
299	-4252,19	-7416,38
300	-4289,62	-7444,81
301	-4308,9	-7462,26
302	-4343,43	-7494,15
303	-4380,14	-7528,09
304	-4413,27	-7558,54
305	-4612,13	-7741,34
306	-4698,89	-7865,72
307	-4719,67	-7907,26

№ точки	Координаты точек (система координат, используемая для ведения Единого государственного реестра недвижимости)	
	X	Y
308	-4710,02	-7912,21
309	-4734,95	-7992,9
310	-4722,78	-8035,62
311	-4678,44	-8064,64
312	-4628,68	-8101,61
313	-4552,62	-8165,93
314	-4507,88	-8205,91
315	-4567,24	-8277,13
316	-4585,23	-8260,77
317	-4730,99	-8260,79
318	-4802,66	-8193,47
319	-4848,38	-8083,28
320	-4902,53	-8052,04
321	-4973,55	-8012,49
322	-4932,34	-7946,21
323	-4888,69	-7907,51
324	-4791,45	-7790,03
325	-4777	-7771,38
326	-4756,21	-7794,86
327	-4678,16	-7723,22
328	-4672,56	-7717,71
329	-4679,46	-7710,56
330	-4669,17	-7701,45
331	-4576,14	-7608,9
332	-4533,97	-7572,38
333	-4551,68	-7526,42
334	-4528,6	-7515,63
335	-4513,48	-7554,64
336	-4499,4	-7542,44
337	-4497,63	-7548,22
338	-4496,27	-7550,74
339	-4494,98	-7552,28
340	-4486,12	-7544,26
341	-4434,45	-7496,9
342	-4442,73	-7482,43



№ точки	Координаты точек (система координат, используемая для ведения Единого государственного реестра недвижимости)	
	X	Y
343	-4349	-7397,38
344	-4281,06	-7331,32
345	-4269,02	-7320,92
346	-4221,07	-7280,87
347	-4255,82	-7241,84
348	-4260,28	-7243,25
349	-4261,76	-7238,47
350	-4253,39	-7235,77
351	-4214,95	-7275,75
352	-4205,72	-7268,04
353	-4025,61	-7100,59
354	-4052,22	-7069,38
355	-4033,04	-7052,6
356	-4004,88	-7082,11
357	-3927,57	-7009,43
358	-3971,24	-6907,96
359	-3943,14	-6843,62
360	-3979,85	-6712,42
361	-3918,09	-6697,69
362	-3847,76	-6939,98
363	-3803,13	-6963,31
364	-3787,25	-6967,86
365	-3713,46	-6977,24
366	-3709,26	-6955,65
367	-3809,11	-6875,29
368	-3785,15	-6835,17
369	-3767,62	-6849,64
370	-3704,91	-6895,11
371	-3698,78	-6891,72
372	-3696,67	-6894,88
373	-3700,68	-6898,05
374	-3681,3	-6911,49
375	-3662,66	-6906,9
376	-3619,6	-6912,35
377	-3597,06	-6926,16

№ точки	Координаты точек (система координат, используемая для ведения Единого государственного реестра недвижимости)	
	X	Y
378	-3581,5	-6940,1
379	-3570,5	-6936,18
380	-3559,08	-6966,61
381	-3554,61	-6976,97
382	-3567,38	-6993,84
383	-3559,55	-7000,1
384	-3530,4	-7024,29
385	-3536,75	-7031,35
386	-3523,82	-7040,67
387	-3502,13	-7050,36
388	-3461,03	-7081,89
389	-3482,28	-7110,89
390	-3519,09	-7081,38
391	-3557,94	-7053,72
392	-3569,24	-7039,98
393	-3583,21	-7030,15
394	-3592,32	-7041,79
395	-3612,9	-7029,15
396	-3617,03	-7042,83
397	-3618,64	-7059,08
398	-3638,89	-7070,85
399	-3677,39	-7134,02
400	-3688,42	-7127,2
401	-3675,72	-7098,77
402	-3684,36	-7088,21
403	-3676,65	-7072,68
404	-3670,24	-7078,23
405	-3663,98	-7065,35
406	-3663,01	-7043,91
407	-3695,59	-7016,81
408	-3704,91	-7017,87
409	-3733,24	-7013,11
410	-3745,24	-7011,43
411	-3772,86	-7008,55
412	-3800,06	-7007,71

№ точки	Координаты точек (система координат, используемая для ведения Единого государственного реестра недвижимости)	
	X	Y
413	-3824,96	-7023,44
414	-3813,67	-7062,96
415	-3843,04	-7296,32
416	-3740,17	-7274,64
417	-3727,88	-7273,39
418	-3725,24	-7290,21
419	-3724,91	-7297,77
420	-3731,71	-7313,48
421	-3730,6	-7319,71
422	-3740,02	-7321,54
423	-3742,5	-7309,84
424	-3743,3	-7305,36
425	-3847,15	-7329,01
426	-3853,41	-7378,74
427	-3705	-7652,75
428	-3772,29	-7661,94
429	-3924,6	-7376,2
430	-3941,11	-7365,87
431	-3947,6	-7373,62
432	-3943,24	-7377,48
433	-3958,71	-7392,81
434	-3994,53	-7432,57
435	-4005,19	-7437,45
436	-4014,93	-7448,72
437	-4018,75	-7446,63
438	-4025,47	-7453,25
439	-4014,7	-7461,75
440	-4020,51	-7472,47
441	-4023,92	-7470,38
442	-4019,81	-7462,79
443	-4028,18	-7456,1
444	-4037,05	-7465,38
445	-4047,75	-7482,41

№ точки	Координаты точек (система координат, используемая для ведения Единого государственного реестра недвижимости)	
	X	Y
446	-4054,82	-7493,82
447	-4060,87	-7508,94
448	-4065,3	-7523,51
449	-4049,57	-7528,63
450	-4049,55	-7531,86
451	-4049,53	-7537,1
452	-4051,89	-7537,1
453	-4051,87	-7532,6
454	-4053,66	-7532,58
455	-4053,65	-7533,27
456	-4069,16	-7539,07
457	-4071,51	-7543,24
458	-4072,94	-7583,5
459	-4070,51	-7583,67
460	-4061,95	-7585,13
461	-4062,15	-7599,84
462	-4014,87	-7600,54
463	-4013,18	-7602,24
464	-4006,68	-7608,8
465	-3997,24	-7609,23
466	-3972,37	-7583,38
467	-3947,33	-7610,72
468	-3953,82	-7618,14
469	-3962,18	-7610,44
470	-3962,32	-7610,31
471	-3963,39	-7610,31
472	-3976,95	-7624,07
473	-4021,36	-7643,48
474	-4066,17	-7644,9
475	-4064,21	-7678,38
476	-4063,38	-7713,11
477	-4065,99	-7733,07
478	-4064,13	-7793,49

№ точки	Координаты точек (система координат, используемая для ведения Единого государственного реестра недвижимости)	
	X	Y
479	-4045,38	-7833,9
480	-4045,26	-7834,04
481	-4008,39	-7859,17
482	-3995,88	-7865,04
483	-3980,76	-7842,82
484	-3966,47	-7851,6
485	-3978,62	-7871,72
486	-3962,22	-7878,07
487	-3910,01	-7898,33
488	-3885,21	-7909,33
489	-3869,75	-7918,3
490	-3860,45	-7902,44
491	-3874,51	-7892,45
492	-3881,58	-7887,9
493	-3877,21	-7882,83
494	-3868,01	-7890,67
495	-3854,23	-7900,33
496	-3848,72	-7887,23
497	-3829,4	-7841,31
498	-3752,28	-7882,86
499	-3713,05	-7904,79
500	-3692,34	-7881,64
501	-3684,32	-7888,29
502	-3692,87	-7897,98
503	-3598,34	-7968,5
504	-3512,42	-7889,24
505	-3444,99	-7817,15
506	-3404,21	-7795
507	-3372,62	-7804,66
508	-3353,54	-7810,65
509	-3295,31	-7829,44
510	-3258,8	-7841,26
511	-3247,42	-7845,06

№ точки	Координаты точек (система координат, используемая для ведения Единого государственного реестра недвижимости)	
	X	Y
512	-3245,43	-7840,85
513	-3227,92	-7847,47
514	-3219,39	-7854,14
515	-3196,96	-7861,28
516	-3169,37	-7870,22
517	-3154,07	-7874,85
518	-3144,38	-7877,35
519	-3134	-7879,01
520	-3123,01	-7880,11
521	-3122,63	-7869,49
522	-3108,49	-7869,93
523	-3108,77	-7879,04
524	-3103,96	-7879,19
525	-3080,28	-7867,96
526	-3072,83	-7864,45
527	-3053,3	-7864,78
528	-3051,98	-7835,05
529	-3048,81	-7728,94
530	-3031,29	-7729,81
531	-3033,43	-7838,09
532	-2981,52	-7846,93
533	-2983,07	-7873,57
534	-3906,56	-8032,11
535	-3911,47	-8059,5
536	-3914,24	-8059,38
537	-3913,34	-8086,36
538	-3909,86	-8091,39
539	-3883,09	-8094,92
540	-3878,41	-8095,62
541	-3878,76	-8097,67
542	-3859,12	-8100
543	-3850,81	-8102,04
544	-3842,44	-8106,47

№ точки	Координаты точек (система координат, используемая для ведения Единого государственного реестра недвижимости)	
	X	Y
545	-3833,98	-8113,32
546	-3826,77	-8119,08
547	-3795,25	-8159,09
548	-3756,3	-8072,52
549	-3758,39	-8067,9
550	-3764,38	-8061,54
551	-3760,6	-8057,76
552	-3788,31	-8029,74
553	-3787,27	-8026,66

№ точки	Координаты точек (система координат, используемая для ведения Единого государственного реестра недвижимости)	
	X	Y
554	-3828,59	-7983,43
555	-3849,15	-7961,58
556	-3853,87	-7957,38
557	-3908,76	-8007,79
558	-3912,81	-8014,79
559	-3914,67	-8022,52
560	-3900,84	-8026,04
561	-3902,95	-8032,97

**2.4.2. Перечень координат характерных точек границ зон планируемого размещения воздушных линий электропередачи 110 кВ Чоботы – Передельцы, подлежащих реконструкции в связи с изменением их местоположения**

№ точки	Координаты точек (система координат, используемая для ведения Единого государственного реестра недвижимости)	
	X	Y
1	-3848,65	-7887,28
2	-3867,66	-7930,12
3	-3852,64	-7939,21
4	-3731,42	-8017,21

№ точки	Координаты точек (система координат, используемая для ведения Единого государственного реестра недвижимости)	
	X	Y
5	-3834,99	-8247,43
6	-3744,37	-8161,47
7	-3671,13	-7999,26

**2.4.3. Перечень координат характерных точек границ зон планируемого размещения воздушных линий электропередачи 220 кВ Чоботы – Ясенево, подлежащих реконструкции в связи с изменением их местоположения**

№ точки	Координаты точек (система координат, используемая для ведения Единого государственного реестра недвижимости)	
	X	Y
8	-3829,4	-7841,31
9	-3757,04	-7880,19
10	-3620,89	-7956,33
11	-3514,97	-8090,74
12	-3552,22	-8147,61
13	-3634,05	-8058,63

№ точки	Координаты точек (система координат, используемая для ведения Единого государственного реестра недвижимости)	
	X	Y
14	-3648,28	-8071,69
15	-3686,34	-8033,57
16	-3827,23	-7935,72
17	-3859,24	-7912,24
18	-3829,4	-7841,31
19	-3772,29	-7661,94

№ точки	Координаты точек (система координат, используемая для ведения Единого государственного реестра недвижимости)	
	X	Y
20	-3705	-7652,75
21	-3853,41	-7378,74
22	-3813,67	-7062,96
23	-3917,62	-6699,34
24	-3980,18	-6711,23

№ точки	Координаты точек (система координат, используемая для ведения Единого государственного реестра недвижимости)	
	X	Y
25	-3930,25	-6889,69
26	-3971,39	-6908,03
27	-3901,51	-7069,74
28	-3932,15	-7362,04
29	-3772,29	-7661,94

**2.5. Предельные параметры разрешенного строительства, реконструкции объектов капитального строительства, входящих в состав линейных объектов в границах зон их планируемого размещения**

№ п/п	Перечень основных требований	Содержание требований
1	2	3
1	Трансформаторные подстанции	Строительство
	Количество	1 шт.
	Площадь участка	212,0–223,0 кв.м
	Площадь застройки	25,0 кв.м
	Предельная высота объектов капитального строительства	Не более 7 м
	Максимальный процент застройки зоны планируемого размещения объектов капитального строительства	Не устанавливается
	Минимальные отступы от границ земельных участков	Не устанавливаются
2	Опоры линий электропередачи	Строительство
	Количество опор	8 шт.
	Предельная высота объектов капитального строительства	Не устанавливается
	Максимальный процент застройки зоны планируемого размещения объектов капитального строительства	Не устанавливается
	Минимальные отступы от границ земельных участков	Не устанавливаются

Согласно приказу Министерства культуры Российской Федерации и Министерства регионального развития Российской Федерации от 29 июля 2010 г. № 418/339 «Об утверждении перечня исторических поселений» город Москва не относится к историческим поселениям федерального или регионального значения.

В связи с этим требования к архитектурным решениям объектов капитального строительства, входящих в состав линейных объектов, в границах каждой зоны планируемого размещения таких объектов, расположенной в границах территории исторического поселения федерального или регионального значения, не устанавливаются.

**2.6. Мероприятия по защите сохраняемых объектов капитального строительства (зданий, строений, сооружений, объектов, строительство которых не завершено), существующих и строящихся на момент подготовки проекта планировки территории, а также объектов капитального строительства, планируемых к строительству в соответствии с ранее утвержденной документацией по планировке территории, от возможного негативного воздействия в связи с размещением линейных объектов**

Мероприятия по защите сохраняемых объектов капитального строительства (зданий, строений, сооружений, объектов, строительство которых не завершено), существующих и строящихся на момент подготовки проекта планировки территории, а также объектов капитального строительства, планируемых к строительству в соответствии с ранее утвержденной документацией по планировке территории, от возможного негативного воздействия в связи с размещением линейных объектов должны быть предусмотрены на следующих стадиях проектирования.

**2.7. Мероприятия по сохранению объектов культурного наследия от возможного негативного воздействия в связи с размещением линейных объектов**

В границах подготовки проекта планировки территории линейных объектов участков улично-дорожной сети – проектируемый проезд № 635, проектируемый проезд № 636, участок проектируемого проезда № 6522 объекты культурного наследия, выявленные объекты культурного наследия, объекты, обладающие признаками объектов культурного наследия, и объекты археологического наследия, в том числе выявленные объекты археологического наследия, отсутствуют.

Границы подготовки проекта планировки территории включают зоны охраняемого природного ландшафта, границы которых совпадают с границами природных комплексов и особо охраняемых природных территорий, установленные постановлением Правительства Москвы от 28 декабря 1999 г. № 1215 «Об утверждении зон охраны памятников истории и культуры города Москвы (на территории между Камер-Коллежским валом и административной границей города)».

Ввиду отсутствия в границах проекта планировки объектов археологического наследия информация о необходимости осуществления мероприятий по их сохранению от возможного негативного воздействия в связи с размещением линейных объектов не приводится. Однако в случае если орган охраны объектов культурного

наследия не имеет данных об отсутствии на земельных участках, землях лесного фонда либо водных объектах или их частях, подлежащих воздействию земляных, строительных, мелиоративных, хозяйственных и иных работ, объектов археологического наследия, включенных в реестр выявленных объектов археологического наследия, либо объектов, обладающих признаками объекта археологического наследия, для определения их наличия или отсутствия на земельных участках, землях лесного фонда, либо в границах водных объектов или их частей назначается государственная историко-культурная экспертиза, которая проводится путем археологической разведки, с оформлением научного отчета о проведенных археологических работах на исследуемой территории (в соответствии со статьями 28 и 30, пунктом 3 статьи 31 Федерального закона от 25 июня 2002 г. № 73-ФЗ «Об объектах культурного наследия (памятниках истории и культуры) народов Российской Федерации»).

**2.8. Мероприятия по охране окружающей среды**

Проектом планировки территории с учетом сохранения баланса озелененных территорий общего пользования Западного административного округа города Москвы предусмотрена корректировка территорий объектов Природного комплекса.

В целях реализации мероприятий, предусмотренных проектом планировки, предусматривается исключение из объектов природного комплекса территории площадью 0,04 га и включение территории площадью 0,05 га.

В целях благоустройства проектом планировки территории предусмотрено проведение мероприятий по дополнительному озеленению и поддержанию природных сообществ в стабильном состоянии на озелененных территориях общего пользования площадью 27,29 га.

Для реализации настоящего проекта в полном объеме необходима разработка проекта организации санитарно-защитной зоны Орловского кладбища с учетом размещения проектируемой улично-дорожной сети.

**2.9. Мероприятия по защите территории от чрезвычайных ситуаций природного и техногенного характера, в том числе по обеспечению пожарной безопасности и гражданской обороны**

Мероприятия по обеспечению гражданской обороны проектом планировки территории не предусмотрены, установка электросирен оповещения не предусматривается, размещение защитных сооружений гражданской обороны не предусматривается.

**2.10. Перечень зон планируемого размещения линейных объектов**  
к чертежу «Границы зон планируемого размещения линейных объектов»

№ на чертеже	Назначение зоны планируемого размещения	Наименование объекта	Характеристики объекта	
			Площадь, м <sup>2</sup>	Протяженность, км
1	2	3	4	5
1	Зона планируемого размещения объектов улично-дорожной сети	Проектируемый проезд № 6662	107835,0	1400,0

№ на чертеже	Назначение зоны планируемого размещения	Наименование объекта	Характеристики объекта	
			Площадь, м <sup>2</sup>	Протяженность, км
1	2	3	4	5
2	Зона планируемого размещения объектов улично-дорожной сети	Транспортная развязка на пересечении проектируемого проезда № 6662 с планируемой автомобильной дорогой «Солнцево – Бутово – Видное»	86728,0	-
3	Зона планируемого размещения объектов транспортных сооружений	Путепровод на пересечении проектируемого проезда № 6662 с автомобильной дорогой «Солнцево – Бутово – Видное»	4685,0	190,0
4	Зона планируемого размещения объектов улично-дорожной сети	Проектируемый проезд № 635	62543,0	1670,0
5	Зона планируемого размещения объектов улично-дорожной сети	Проектируемый проезд № 636	19980,0	510,0
6	Зона планируемого размещения объектов улично-дорожной сети	Проектируемый проезд № 6522	28979,0	1250,0
7	Зона планируемого размещения объектов улично-дорожной сети	Подъездная дорога к планируемому велодрому	5014,0	335,0
8	Зона планируемого размещения объектов улично-дорожной сети	Участок Староорловской улицы (подъездная дорога к деревне Орлово)	2130,0	125,0
9	Зона планируемого размещения объектов улично-дорожной сети	Проектируемый проезд № 7542	2912,0	90,0
10	Зона планируемого размещения объектов транспортной инфраструктуры	Наземная автостоянка	2867,0	-
11	Зона планируемого размещения объектов транспортной инфраструктуры	Проезды внутреннего пользования	12300,0	440,0
12	Зона планируемого размещения объектов инженерной инфраструктуры	Опора ЛЭП	194,0	-
13	Зона планируемого размещения объектов инженерной инфраструктуры	Опора ЛЭП	209,0	-
14	Зона планируемого размещения объектов инженерной инфраструктуры	Опора ЛЭП	264,0	-
15	Зона планируемого размещения объектов инженерной инфраструктуры	Опора ЛЭП	281,0	-

№ на чертеже	Назначение зоны планируемого размещения	Наименование объекта	Характеристики объекта	
			Площадь, м <sup>2</sup>	Протяженность, км
1	2	3	4	5
16	Зона планируемого размещения объектов инженерной инфраструктуры	Опора ЛЭП	281,0	-
17	Зона планируемого размещения объектов инженерной инфраструктуры	Опора ЛЭП	313,0	-
18	Зона планируемого размещения объектов инженерной инфраструктуры	Опора ЛЭП	314,0	-
19	Зона планируемого размещения объектов инженерной инфраструктуры	Опора ЛЭП	314,0	-
20	Зона планируемого размещения объектов инженерной инфраструктуры	Трансформаторная подстанция	165,0	-
21	Зона планируемого размещения объектов транспортной инфраструктуры	Наземная автостоянка	4300,0	-
22	Зона планируемого размещения объектов транспортной инфраструктуры	Пешеходная дорожка	90,0	411,0

**2.11. Перечень зон планируемого размещения линейных объектов, подлежащих реконструкции в связи с изменением их местоположения, к чертежу «Границы зон планируемого размещения линейных объектов, подлежащих реконструкции в связи с изменением их местоположения»**

№ на чертеже	Назначение зоны планируемого размещения	Наименование объекта	Площадь, м <sup>2</sup>
1	2	3	4
1	Зона планируемого размещения линейных объектов, подлежащих реконструкции в связи с изменением их местоположения	Инженерные коммуникации	392811,0
2	Зона планируемого размещения воздушных линий электропередачи, подлежащих реконструкции в связи с изменением их местоположения	Воздушные линии электропередачи 110 кВ Чоботы – Передельцы	18893,0



№ на чертеже	Назначение зоны планируемого размещения	Наименование объекта	Площадь, м <sup>2</sup>
1	2	3	4
3	Зона планируемого размещения воздушных линий электропередачи, подлежащих реконструкции в связи с изменением их местоположения	Воздушные линии электропередачи 220 кВ Чоботы – Ясенево	109516,0

### 2.12. Перечень мероприятий по реализации проекта планировки территории и последовательность их выполнения

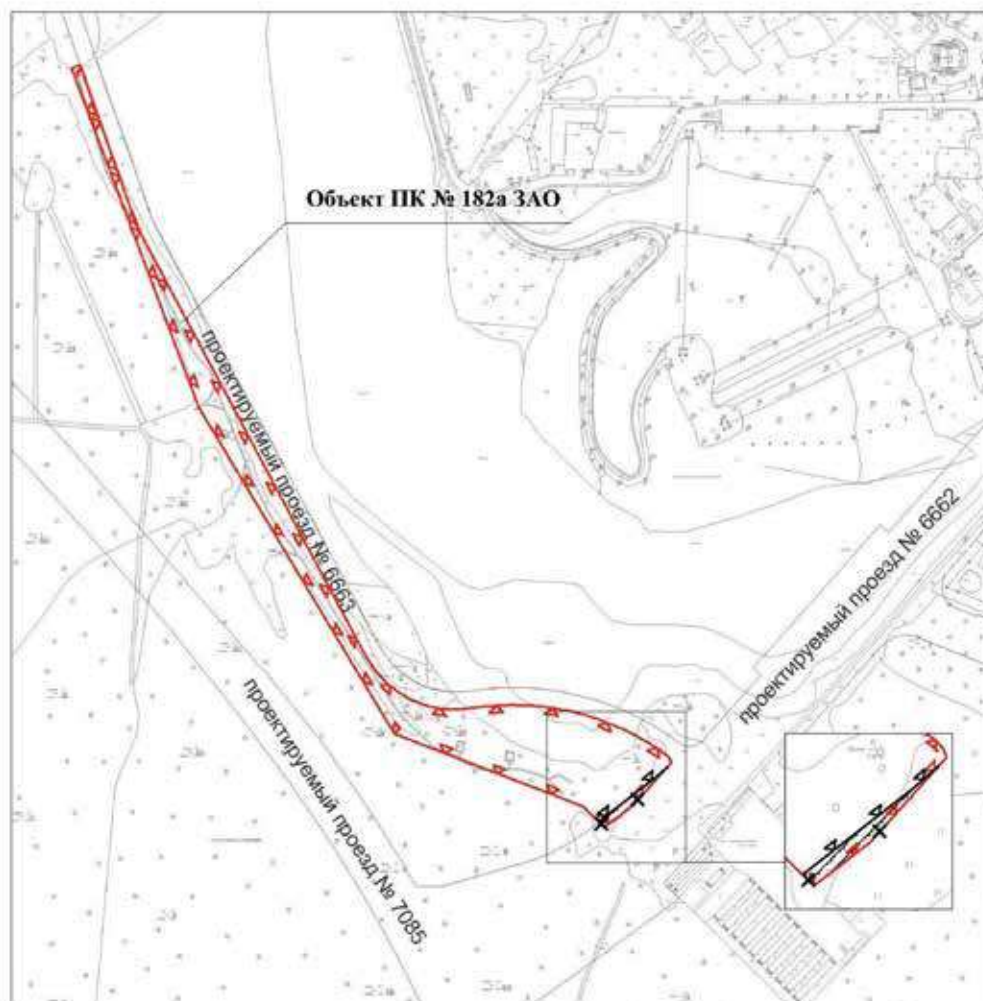
Мероприятия, предусмотренные проектом планировки территории, планируются к реализации в один этап.

Последовательность выполнения мероприятий:





- строительство проектируемого проезда № 635;
- реконструкция проектируемого проезда № 636;
- строительство проектируемого проезда № 6522 (подъездная дорога к планируемому горнолыжному комплексу);
- строительство проектируемого проезда № 6662;
- строительство проектируемого проезда № 7542;
- строительство транспортной развязки на пересечении проектируемого проезда № 6662 с планируемой автомобильной дорогой «Солнцево – Бутово – Видное»;

- строительство участка Староорловской улицы (подъездная дорога к деревне Орлово);
- строительство подъездной дороги к планируемому велодрому;
- строительство проездов внутреннего пользования;
- строительство наземных автостоянок;
- строительство велодорожек;
- строительство пешеходной дорожки;
- устройство остановочных пунктов наземного городского пассажирского транспорта;
- строительство наземных пешеходных переходов;
- устройство светофорных объектов;
- проведение мероприятий по инженерному обеспечению территории;
- строительство объектов инженерной инфраструктуры;
- благоустройство территории.

**Схема границ объекта природного комплекса № 182а Западного административного округа города Москвы "Озелененная территория между границей Западного административного округа города Москвы и проектируемым проездом № 6662"**

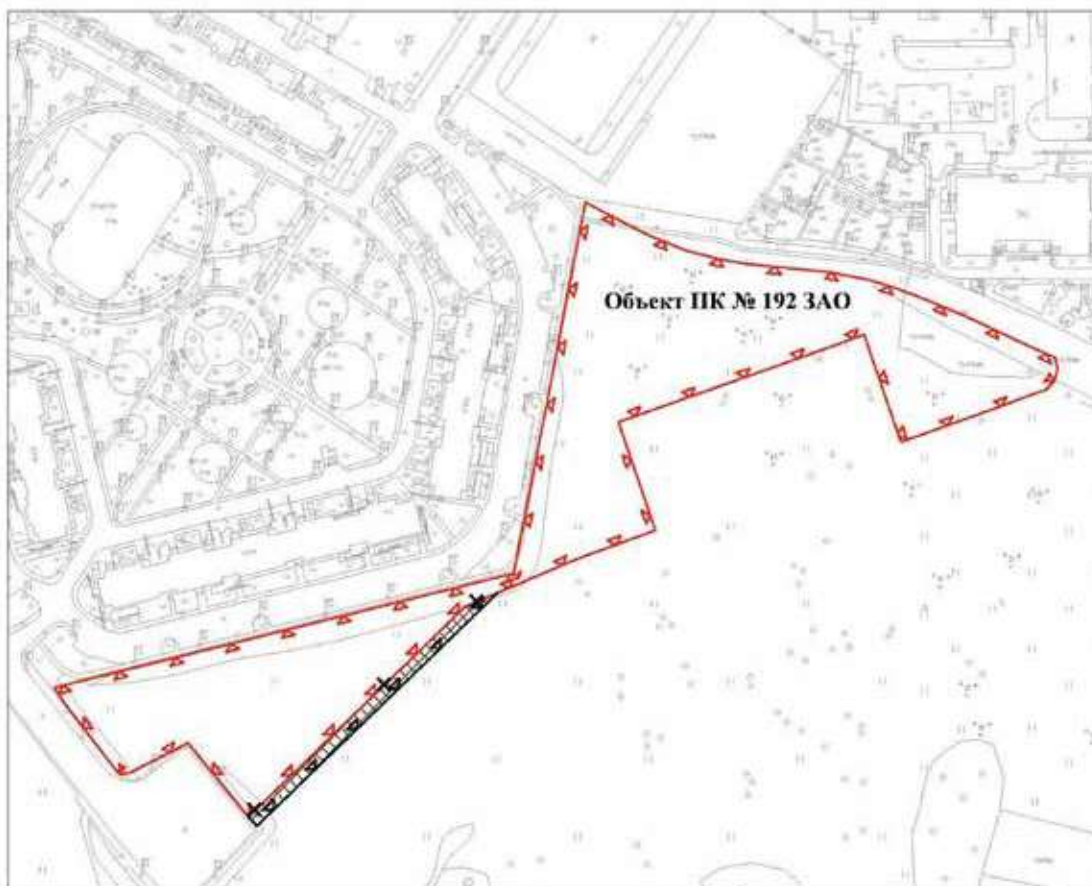


**УСЛОВНЫЕ ОБОЗНАЧЕНИЯ**





-  существующие границы объектов природного комплекса города Москвы
-  отменяемые границы объектов природного комплекса города Москвы
-  устанавливаемые границы объектов природного комплекса города Москвы
-  участок территории, исключаемый из состава объекта природного комплекса № 182а Западного административного округа города Москвы "Озелененная территория между границей Западного административного округа города Москвы и проектируемым проездом № 6662", площадью 0,04 га

Приложение 3  
к постановлению Правительства Москвы  
от 29 июня 2022 г. № 1316-ПП

**Схема границ объекта природного комплекса № 192 Западного административного округа города Москвы "Сквер у детского городка, район Солнцево"**



**УСЛОВНЫЕ ОБОЗНАЧЕНИЯ**

-  существующие границы объектов природного комплекса города Москвы
-  отменяемые границы объектов природного комплекса города Москвы
-  устанавливаемые границы объектов природного комплекса города Москвы
-  участок территории, включаемый в состав объекта природного комплекса № 192 Западного административного округа города Москвы "Сквер у детского городка, район Солнцево", площадью 0,05 га

**Приложение 4**

к постановлению Правительства Москвы  
от 29 июня 2022 г. № 1316-ПП

Внесение изменений в приложение 1 к постановлению Правительства Москвы от 19 января 1999 г. № 38

**ПЕРЕЧЕНЬ ТЕРРИТОРИЙ ПРИРОДНОГО КОМПЛЕКСА Г. МОСКВЫ**

(кроме особо охраняемых природных территорий и объектов Природного комплекса  
Центрального административного округа)

№ объекта	Наименование объекта Природного комплекса	Режим регулирования градостроительной деятельности	Площадь**, га
1	2	3	4
<b>Западный АО</b>			
182а	Озелененная территория между границей Западного административного округа города Москвы и проектируемым проездом № 6662	Озелененная территория общего пользования	2,33
192	Сквер у детского городка, район Солнцево	Озелененная территория общего пользования	1,58

## О внесении изменений в постановление Правительства Москвы от 28 марта 2017 г. № 120-ПП

Постановление Правительства Москвы от 1 июля 2022 года № 1321-ПП

В соответствии с Градостроительным кодексом Российской Федерации, Законом города Москвы от 25 июня 2008 г. № 28 «Градостроительный кодекс города Москвы», постановлениями Правительства Москвы от 7 апреля 2009 г. № 270-ПП «О создании Городской комиссии по вопросам градостроительства, землепользования и застройки при Правительстве Москвы и об утверждении положений о Городской и окружной комиссиях по вопросам градостроительства, землепользования и застройки при Правительстве Москвы», от 22 марта 2022 г. № 438-ПП «О реализации положений пункта 2 статьи 7 Федерального закона от 14 марта 2022 г. № 58-ФЗ «О внесении изменений в отдельные законодательные акты Российской Федерации» **Правительство Москвы постановляет:**

1. Внести изменения в постановление Правительства Москвы от 28 марта 2017 г. № 120-ПП «Об утверждении правил землепользования и застройки города Москвы»:

1.1. Карту градостроительного зонирования «Границы территориальных зон и виды разрешенного использования земельных участков и объектов капитального строительства. Поселение Первомайское города Москвы» раздела 1 книги 13 территориальной части правил землепользования и застройки приложения к постановлению дополнить изображениями территориальных зон согласно приложению 1 к настоящему постановлению.

1.2. Карту градостроительного зонирования «Границы территориальных зон, подзон территориальных зон и предельные параметры разрешенного строительства, реконструкции объектов капитального строительства. Поселение Первомайское города Москвы» раздела 1 книги 13 территориальной части правил землепользования и застройки приложения к постановлению дополнить изображениями территориальных зон согласно приложению 2 к настоящему постановлению.

1.3. Подраздел 2.7 раздела 2 книги 13 территориальной части правил землепользования и застройки приложения к постановлению дополнить подразделами в редакции согласно приложению 3 к настоящему постановлению.

1.4. Карту градостроительного зонирования «Территории, в границах которых предусматривается осуществление деятельности по комплексному развитию территории» раздела 1 книги 14 территориальной части правил землепользования и застройки приложения к постановлению дополнить изображениями территорий поселения Первомайское города Москвы согласно приложению 4 к настоящему постановлению.

1.5. Раздел 2 книги 14 территориальной части правил землепользования и застройки приложения к постановлению дополнить подразделами в редакции согласно приложению 5 к настоящему постановлению.

2. Контроль за выполнением настоящего постановления возложить на заместителя Мэра Москвы в Правительстве Москвы по вопросам градостроительной политики и строительства Бочкарева А.Ю.

Мэр Москвы **С.С.Собянин**

**Приложение 1**  
к постановлению Правительства Москвы  
от 1 июля 2022 г. № 1321-ПП

**Внесение изменений в приложение к постановлению Правительства Москвы  
от 28 марта 2017 г. № 120-ПП**

Книга 13

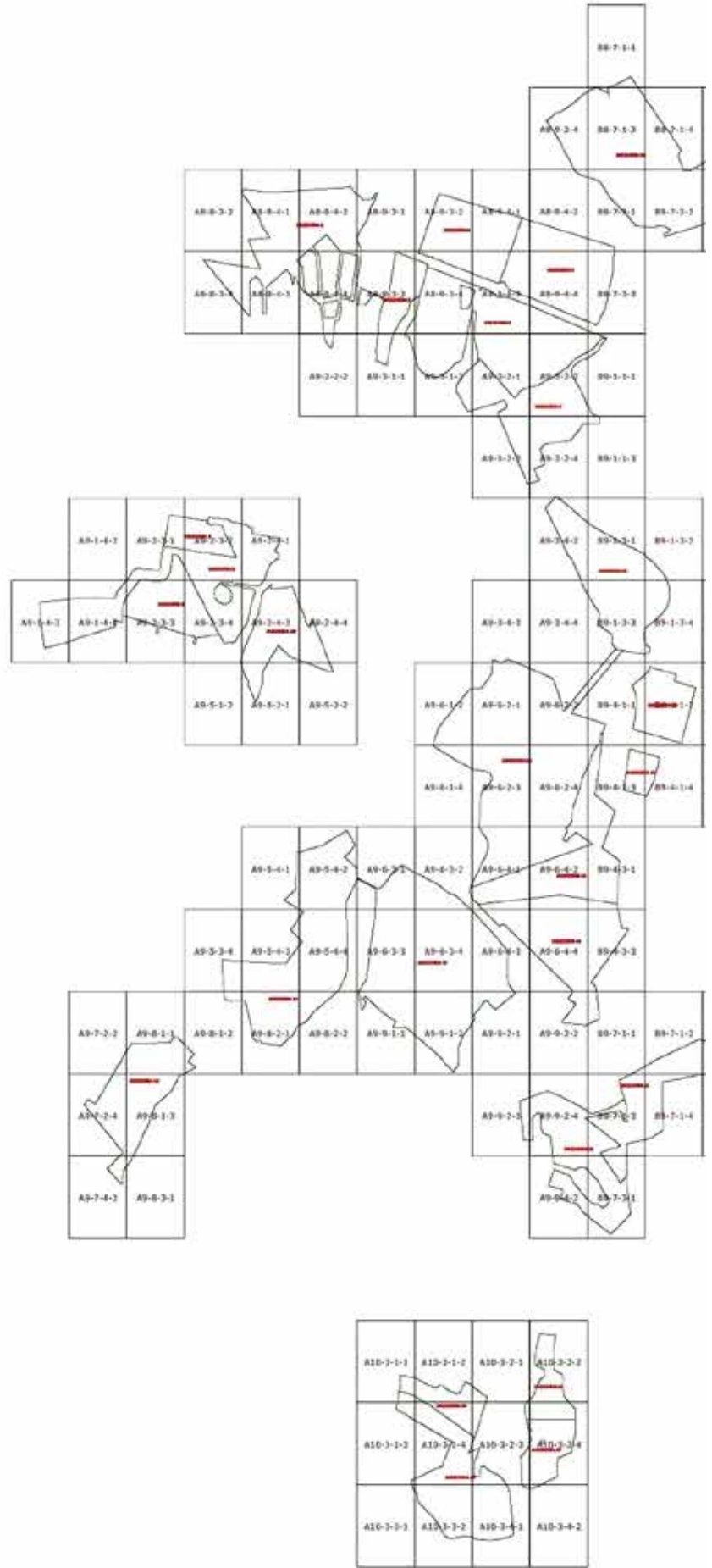
Троицкий административный округ города Москвы

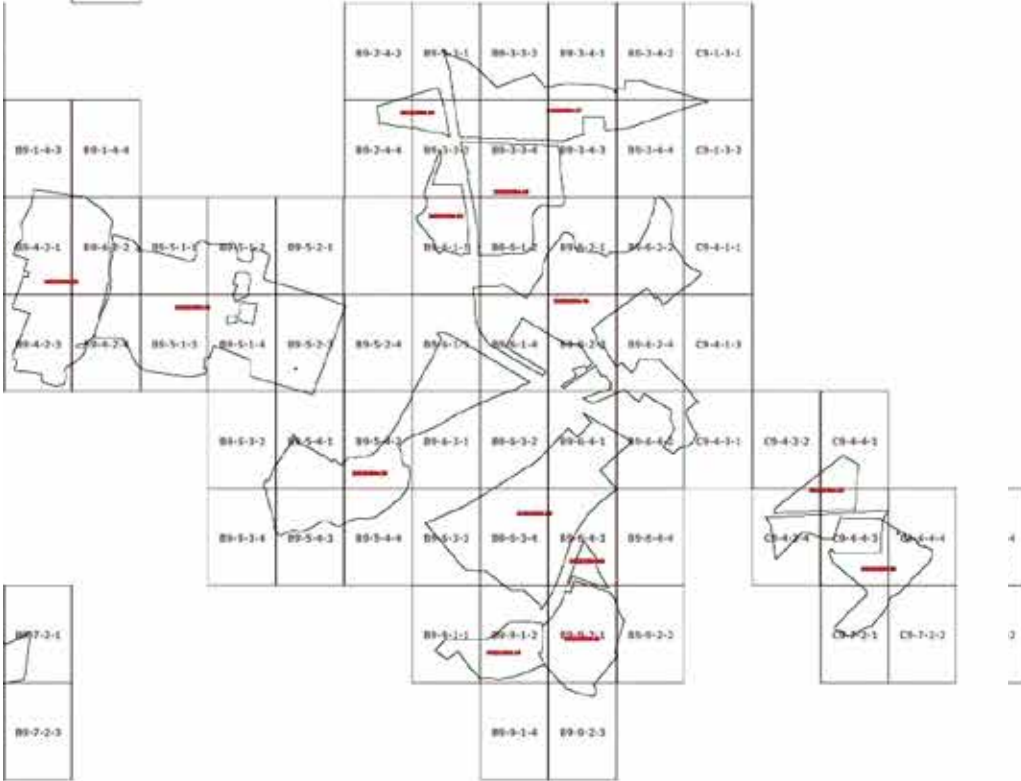
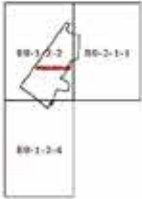
Карта градостроительного зонирования

Границы территориальных зон и виды разрешенного использования

земельных участков и объектов капитального строительства

поселение Первомайское города Москвы





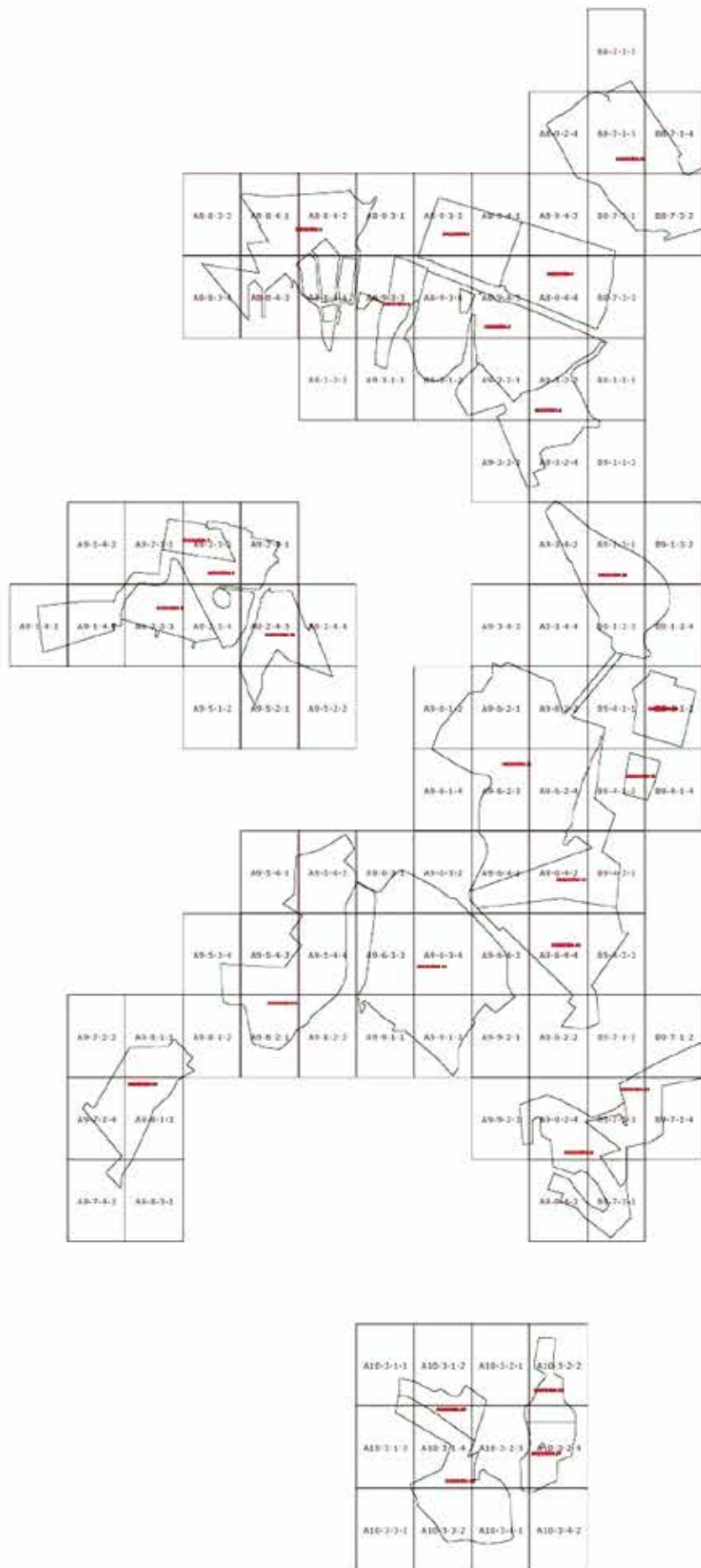
**Внесение изменений в приложение к постановлению Правительства Москвы  
от 28 марта 2017 г. № 120-ПП**

Книга 13

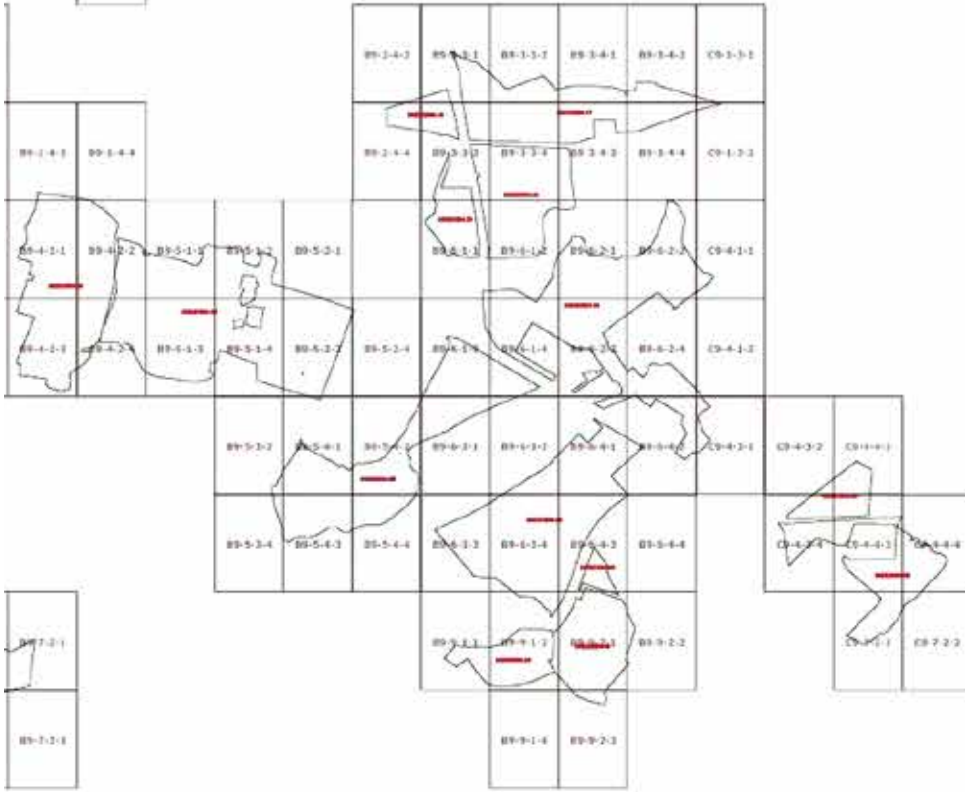
Троицкий административный округ города Москвы

Карта градостроительного зонирования

Границы территориальных зон, подзон территориальных зон и предельные параметры разрешенного строительства, реконструкции объектов капитального строительства поселения Первомайское города Москвы







## Приложение 3

к постановлению Правительства Москвы  
от 1 июля 2022 г. № 1321-ПП

**Внесение изменений в приложение к постановлению Правительства Москвы  
от 28 марта 2017 г. № 120-ПП**

Книга 13

Троицкий административный округ города Москвы

2.7. на территории поселения Первомайское города Москвы

## Пункт 138

Территориальная зона	242221504.1
Основные виды разрешенного использования	<p>1.2. Выращивание зерновых и иных сельскохозяйственных культур.  1.3. Овощеводство.  1.4. Выращивание тонирующих, лекарственных, цветочных культур.  1.5. Садоводство.  1.7. Животноводство.  1.8. Скотоводство.  1.9. Звероводство.  1.10. Птицеводство.  1.11. Свиноводство.  1.12. Пчеловодство.  1.13. Рыбоводство.  1.14. Научное обеспечение сельского хозяйства.  1.15. Хранение и переработка сельскохозяйственной продукции.  1.16. Ведение личного подсобного хозяйства на полевых участках.  1.17. Питомники.  1.18. Обеспечение сельскохозяйственного производства.  1.19. Сенокошение.  1.20. Выпас сельскохозяйственных животных.  3.1. Коммунальное обслуживание.  3.1.1. Предоставление коммунальных услуг.  3.1.2. Административные здания организаций, обеспечивающих предоставление коммунальных услуг.  3.2.1. Дома социального обслуживания.  3.2.2. Оказание социальной помощи населению.  3.2.3. Оказание услуг связи.  3.3. Бытовое обслуживание.  3.4. Здравоохранение.  3.4.1. Амбулаторно-поликлиническое обслуживание.  3.4.2. Стационарное медицинское обслуживание.  3.5. Образование и просвещение.  3.5.1. Дошкольное, начальное и среднее общее образование.  3.5.2. Среднее и высшее профессиональное образование.  3.6. Культурное развитие.  3.6.1. Объекты культурно-досуговой деятельности.  3.6.2. Парки культуры и отдыха.  3.7. Религиозное использование.  3.7.1. Осуществление религиозных обрядов.  3.7.2. Религиозное управление и образование.  3.9. Обеспечение научной деятельности.  3.9.1. Обеспечение деятельности в области гидрометеорологии и смежных с ней областях.  3.9.2. Проведение научных исследований.  3.9.3. Проведение научных испытаний.  3.10. Ветеринарное обслуживание.  3.10.1. Амбулаторное ветеринарное обслуживание.  3.10.2. Приюты для животных.</p>

	<p>4.1. Деловое управление.  4.2. Объекты торговли (торговые центры, торгово-развлекательные центры (комплексы)).  4.3. Рынки.  4.4. Магазины.  4.5. Банковская и страховая деятельность.  4.6. Общественное питание.  4.8.1. Развлекательные мероприятия.  4.9. Служебные гаражи.  4.10. Выставочно-ярмарочная деятельность.  5.1.1. Обеспечение спортивно-зрелищных мероприятий.  5.1.2. Обеспечение занятий спортом в помещениях.  5.1.3. Площадки для занятий спортом.  5.1.4. Оборудованные площадки для занятий спортом.  5.1.5. Водный спорт.  5.1.6. Авиационный спорт.  5.3. Охота и рыбалка.  5.4. Причалы для маломерных судов.  5.5. Поля для гольфа или конных прогулок.  6.3. Легкая промышленность.  6.4. Пищевая промышленность.  6.6. Строительная промышленность.  6.7. Энергетика.  6.8. Связь.  6.9. Склад.  6.11. Целлюлозно-бумажная промышленность.  6.12. Научно-производственная деятельность.  8.0. Обеспечение обороны и безопасности.  8.1. Обеспечение вооруженных сил.  8.3. Обеспечение внутреннего правопорядка.  9.1. Охрана природных территорий.  11.0. Водные объекты.  12.0. Земельные участки (территории) общего пользования.  12.0.1. Улично-дорожная сеть.  12.0.2. Благоустройство территории</p>
Условно разрешенные виды использования	
Вспомогательные виды	
Максимальный процент застройки (%)	Не установлен
Высота застройки (м)	35
Плотность застройки (тыс.кв.м/га)	15
Минимальные и (или) максимальные размеры земельных участков (га)	Минимальный – 8,5844. Максимальный – 8,5844
Иные показатели	

## Пункт 139

Территориальная зона	242221504.2
Основные виды разрешенного использования	2.1. Для индивидуального жилищного строительства. 2.2. Для ведения личного подсобного хозяйства (приусадебный земельный участок). 3.1.1. Предоставление коммунальных услуг. 3.3. Бытовое обслуживание. 3.4.1. Амбулаторно-поликлиническое обслуживание. 3.5.1. Дошкольное, начальное и среднее общее образование. 4.4. Магазины. 5.1.2. Обеспечение занятий спортом в помещениях. 5.1.3. Площадки для занятий спортом. 12.0.1. Улично-дорожная сеть. 12.0.2. Благоустройство территории. 13.2. Ведение садоводства
Условно разрешенные виды использования	
Вспомогательные виды	
Максимальный процент застройки (%)	Не установлен
Высота застройки (м)	–
Плотность застройки (тыс.кв.м/га)	–
Минимальные и (или) максимальные размеры земельных участков (га)	Минимальный – 13,5583. Максимальный – 13,5583
Иные показатели	Плотность застройки для 2.1, 2.2, 3.1.1, 3.3, 5.1.2, 13.2 – 4 тыс.кв.м/га. Плотность застройки для 3.4.1, 3.5.1, 4.4 – 8 тыс.кв.м/га. Высота застройки для 2.1, 2.2, 3.1.1, 3.3, 5.1.2, 13.2 – 15 м. Высота застройки для 3.4.1, 3.5.1, 4.4 – 35 м

## Пункт 140

Территориальная зона	242221504.3
Основные виды разрешенного использования	1.2. Выращивание зерновых и иных сельскохозяйственных культур. 1.3. Овощеводство. 1.4. Выращивание тонирующих, лекарственных, цветочных культур. 1.5. Садоводство. 1.7. Животноводство. 1.8. Скотоводство. 1.9. Звероводство. 1.10. Птицеводство. 1.11. Свиноводство. 1.12. Пчеловодство. 1.13. Рыбоводство. 1.14. Научное обеспечение сельского хозяйства. 1.15. Хранение и переработка сельскохозяйственной продукции. 1.16. Ведение личного подсобного хозяйства на полевых участках. 1.17. Питомники. 1.18. Обеспечение сельскохозяйственного производства. 1.19. Сенокошение. 1.20. Выпас сельскохозяйственных животных. 3.1. Коммунальное обслуживание. 3.1.1. Предоставление коммунальных услуг.

	<ul style="list-style-type: none"> <li>3.1.2. Административные здания организаций, обеспечивающих предоставление коммунальных услуг.</li> <li>3.2.1. Дома социального обслуживания.</li> <li>3.2.2. Оказание социальной помощи населению.</li> <li>3.2.3. Оказание услуг связи.</li> <li>3.3. Бытовое обслуживание.</li> <li>3.4. Здравоохранение.</li> <li>3.4.1. Амбулаторно-поликлиническое обслуживание.</li> <li>3.4.2. Стационарное медицинское обслуживание.</li> <li>3.5. Образование и просвещение.</li> <li>3.5.1. Дошкольное, начальное и среднее общее образование.</li> <li>3.5.2. Среднее и высшее профессиональное образование.</li> <li>3.6. Культурное развитие.</li> <li>3.6.1. Объекты культурно-досуговой деятельности.</li> <li>3.6.2. Парки культуры и отдыха.</li> <li>3.7. Религиозное использование.</li> <li>3.7.1. Осуществление религиозных обрядов.</li> <li>3.7.2. Религиозное управление и образование.</li> <li>3.9. Обеспечение научной деятельности.</li> <li>3.9.1. Обеспечение деятельности в области гидрометеорологии и смежных с ней областях.</li> <li>3.9.2. Проведение научных исследований.</li> <li>3.9.3. Проведение научных испытаний.</li> <li>3.10. Ветеринарное обслуживание.</li> <li>3.10.1. Амбулаторное ветеринарное обслуживание.</li> <li>3.10.2. Приюты для животных.</li> <li>4.1. Деловое управление.</li> <li>4.2. Объекты торговли (торговые центры, торгово-развлекательные центры (комплексы)).</li> <li>4.3. Рынки.</li> <li>4.4. Магазины.</li> <li>4.5. Банковская и страховая деятельность.</li> <li>4.6. Общественное питание.</li> <li>4.8.1. Развлекательные мероприятия.</li> <li>4.9. Служебные гаражи.</li> <li>4.10. Выставочно-ярмарочная деятельность.</li> <li>5.1.1. Обеспечение спортивно-зрелищных мероприятий.</li> <li>5.1.2. Обеспечение занятий спортом в помещениях.</li> <li>5.1.3. Площадки для занятий спортом.</li> <li>5.1.4. Оборудованные площадки для занятий спортом.</li> <li>5.1.5. Водный спорт.</li> <li>5.1.6. Авиационный спорт.</li> <li>5.3. Охота и рыбалка.</li> <li>5.4. Причалы для маломерных судов.</li> <li>5.5. Поля для гольфа или конных прогулок.</li> <li>6.3. Легкая промышленность.</li> <li>6.4. Пищевая промышленность.</li> <li>6.6. Строительная промышленность.</li> <li>6.7. Энергетика.</li> <li>6.8. Связь.</li> <li>6.9. Склад.</li> <li>6.11. Целлюлозно-бумажная промышленность.</li> <li>6.12. Научно-производственная деятельность.</li> <li>8.0. Обеспечение обороны и безопасности.</li> <li>8.1. Обеспечение вооруженных сил.</li> <li>8.3. Обеспечение внутреннего правопорядка.</li> <li>9.1. Охрана природных территорий.</li> <li>11.0. Водные объекты.</li> <li>12.0. Земельные участки (территории) общего пользования.</li> </ul>
--	---

	12.0.1. Улично-дорожная сеть. 12.0.2. Благоустройство территории
Условно разрешенные виды использования	
Вспомогательные виды	
Максимальный процент застройки (%)	Не установлен
Высота застройки (м)	35
Плотность застройки (тыс.кв.м/га)	15
Минимальные и (или) максимальные размеры земельных участков (га)	Минимальный – 21,8396. Максимальный – 21,8396
Иные показатели	

**Пункт 141**

Территориальная зона	242221504.4
Основные виды разрешенного использования	<p>1.2. Выращивание зерновых и иных сельскохозяйственных культур. 1.3. Овощеводство. 1.4. Выращивание тонирующих, лекарственных, цветочных культур. 1.5. Садоводство. 1.7. Животноводство. 1.8. Скотоводство. 1.9. Звероводство. 1.10. Птицеводство. 1.11. Свиноводство. 1.12. Пчеловодство. 1.13. Рыбоводство. 1.14. Научное обеспечение сельского хозяйства. 1.15. Хранение и переработка сельскохозяйственной продукции. 1.16. Ведение личного подсобного хозяйства на полевых участках. 1.17. Питомники. 1.18. Обеспечение сельскохозяйственного производства. 1.19. Сенокосение. 1.20. Выпас сельскохозяйственных животных.</p> <p>3.1. Коммунальное обслуживание. 3.1.1. Предоставление коммунальных услуг. 3.1.2. Административные здания организаций, обеспечивающих предоставление коммунальных услуг. 3.2.1. Дома социального обслуживания. 3.2.2. Оказание социальной помощи населению. 3.2.3. Оказание услуг связи. 3.3. Бытовое обслуживание. 3.4. Здравоохранение. 3.4.1. Амбулаторно-поликлиническое обслуживание. 3.4.2. Стационарное медицинское обслуживание. 3.5. Образование и просвещение. 3.5.1. Дошкольное, начальное и среднее общее образование. 3.5.2. Среднее и высшее профессиональное образование. 3.6. Культурное развитие. 3.6.1. Объекты культурно-досуговой деятельности. 3.6.2. Парки культуры и отдыха. 3.7. Религиозное использование. 3.7.1. Осуществление религиозных обрядов. 3.7.2. Религиозное управление и образование.</p>

	<p>3.9. Обеспечение научной деятельности.  3.9.1. Обеспечение деятельности в области гидрометеорологии и смежных с ней областях.  3.9.2. Проведение научных исследований.  3.9.3. Проведение научных испытаний.  3.10. Ветеринарное обслуживание.  3.10.1. Амбулаторное ветеринарное обслуживание.  3.10.2. Приюты для животных.  4.1. Деловое управление.  4.2. Объекты торговли (торговые центры, торгово-развлекательные центры (комплексы)).  4.3. Рынки.  4.4. Магазины.  4.5. Банковская и страховая деятельность.  4.6. Общественное питание.  4.8.1. Развлекательные мероприятия.  4.9. Служебные гаражи.  4.10. Выставочно-ярмарочная деятельность.  5.1.1. Обеспечение спортивно-зрелищных мероприятий.  5.1.2. Обеспечение занятий спортом в помещениях.  5.1.3. Площадки для занятий спортом.  5.1.4. Оборудованные площадки для занятий спортом.  5.1.5. Водный спорт.  5.1.6. Авиационный спорт.  5.3. Охота и рыбалка.  5.4. Причалы для маломерных судов.  5.5. Поля для гольфа или конных прогулок.  6.3. Легкая промышленность.  6.4. Пищевая промышленность.  6.6. Строительная промышленность.  6.7. Энергетика.  6.8. Связь.  6.9. Склад.  6.11. Целлюлозно-бумажная промышленность.  6.12. Научно-производственная деятельность.  8.0. Обеспечение обороны и безопасности.  8.1. Обеспечение вооруженных сил.  8.3. Обеспечение внутреннего правопорядка.  9.1. Охрана природных территорий.  11.0. Водные объекты.  12.0. Земельные участки (территории) общего пользования.  12.0.1. Улично-дорожная сеть.  12.0.2. Благоустройство территории</p>
Условно разрешенные виды использования	
Вспомогательные виды	
Максимальный процент застройки (%)	Не установлен
Высота застройки (м)	35
Плотность застройки (тыс. кв. м/га)	15
Минимальные и (или) максимальные размеры земельных участков (га)	Минимальный – 19,3852. Максимальный – 19,3852
Иные показатели	

## Пункт 142

Территориальная зона	242221504.5
Основные виды разрешенного использования	2.1. Для индивидуального жилищного строительства. 2.2. Для ведения личного подсобного хозяйства (приусадебный земельный участок). 3.1.1. Предоставление коммунальных услуг. 3.3. Бытовое обслуживание. 3.4.1. Амбулаторно-поликлиническое обслуживание. 3.5.1. Дошкольное, начальное и среднее общее образование. 4.4. Магазины. 5.1.2. Обеспечение занятий спортом в помещениях. 5.1.3. Площадки для занятий спортом. 12.0.1. Улично-дорожная сеть. 12.0.2. Благоустройство территории. 13.2. Ведение садоводства
Условно разрешенные виды использования	
Вспомогательные виды	
Максимальный процент застройки (%)	Не установлен
Высота застройки (м)	–
Плотность застройки (тыс.кв.м/га)	–
Минимальные и (или) максимальные размеры земельных участков (га)	Минимальный – 28,1183. Максимальный – 28,1183
Иные показатели	Плотность застройки для 2.1, 2.2, 3.1.1, 3.3, 5.1.2, 13.2 – 4 тыс.кв.м/га. Плотность застройки для 3.4.1, 3.5.1, 4.4 – 8 тыс.кв.м/га. Высота застройки для 2.1, 2.2, 3.1.1, 3.3, 5.1.2, 13.2 – 15 м. Высота застройки для 3.4.1, 3.5.1, 4.4 – 35 м

## Пункт 143

Территориальная зона	242221504.6
Основные виды разрешенного использования	1.2. Выращивание зерновых и иных сельскохозяйственных культур. 1.3. Овощеводство. 1.4. Выращивание тонирующих, лекарственных, цветочных культур. 1.5. Садоводство. 1.7. Животноводство. 1.8. Скотоводство. 1.9. Звероводство. 1.10. Птицеводство. 1.11. Свиноводство. 1.12. Пчеловодство. 1.13. Рыбоводство. 1.14. Научное обеспечение сельского хозяйства. 1.15. Хранение и переработка сельскохозяйственной продукции. 1.16. Ведение личного подсобного хозяйства на полевых участках. 1.17. Питомники. 1.18. Обеспечение сельскохозяйственного производства. 1.19. Сенокосение. 1.20. Выпас сельскохозяйственных животных. 3.1. Коммунальное обслуживание. 3.1.1. Предоставление коммунальных услуг. 3.1.2. Административные здания организаций, обеспечивающих предоставление коммунальных услуг. 3.2.1. Дома социального обслуживания.



	<p>3.2.2. Оказание социальной помощи населению.  3.2.3. Оказание услуг связи.  3.3. Бытовое обслуживание.  3.4. Здравоохранение.  3.4.1. Амбулаторно-поликлиническое обслуживание.  3.4.2. Стационарное медицинское обслуживание.  3.5. Образование и просвещение.  3.5.1. Дошкольное, начальное и среднее общее образование.  3.5.2. Среднее и высшее профессиональное образование.  3.6. Культурное развитие.  3.6.1. Объекты культурно-досуговой деятельности.  3.6.2. Парки культуры и отдыха.  3.7. Религиозное использование.  3.7.1. Осуществление религиозных обрядов.  3.7.2. Религиозное управление и образование.  3.9. Обеспечение научной деятельности.  3.9.1. Обеспечение деятельности в области гидрометеорологии и смежных с ней областях.  3.9.2. Проведение научных исследований.  3.9.3. Проведение научных испытаний.  3.10. Ветеринарное обслуживание.  3.10.1. Амбулаторное ветеринарное обслуживание.  3.10.2. Приюты для животных.  4.1. Деловое управление.  4.2. Объекты торговли (торговые центры, торгово-развлекательные центры (комплексы)).  4.3. Рынки.  4.4. Магазины.  4.5. Банковская и страховая деятельность.  4.6. Общественное питание.  4.8.1. Развлекательные мероприятия.  4.9. Служебные гаражи.  4.10. Выставочно-ярмарочная деятельность.  5.1.1. Обеспечение спортивно-зрелищных мероприятий.  5.1.2. Обеспечение занятий спортом в помещениях.  5.1.3. Площадки для занятий спортом.  5.1.4. Оборудованные площадки для занятий спортом.  5.1.5. Водный спорт.  5.1.6. Авиационный спорт.  5.3. Охота и рыбалка.  5.4. Причалы для маломерных судов.  5.5. Поля для гольфа или конных прогулок.  6.3. Легкая промышленность.  6.4. Пищевая промышленность.  6.6. Строительная промышленность.  6.7. Энергетика.  6.8. Связь.  6.9. Склад.  6.11. Целлюлозно-бумажная промышленность.  6.12. Научно-производственная деятельность.  8.0. Обеспечение обороны и безопасности.  8.1. Обеспечение вооруженных сил.  8.3. Обеспечение внутреннего правопорядка.  9.1. Охрана природных территорий.  11.0. Водные объекты.  12.0. Земельные участки (территории) общего пользования.  12.0.1. Улично-дорожная сеть.  12.0.2. Благоустройство территории</p>
Условно разрешенные виды использования	
Вспомогательные виды	

Максимальный процент застройки (%)	Не установлен
Высота застройки (м)	35
Плотность застройки (тыс.кв.м/га)	15
Минимальные и (или) максимальные размеры земельных участков (га)	Минимальный – 29,1736. Максимальный – 29,1736
Иные показатели	

**Пункт 144**

Территориальная зона	242221504.7
Основные виды разрешенного использования	2.1. Для индивидуального жилищного строительства. 2.2. Для ведения личного подсобного хозяйства (приусадебный земельный участок). 3.1.1. Предоставление коммунальных услуг. 3.3. Бытовое обслуживание. 3.4.1. Амбулаторно-поликлиническое обслуживание. 3.5.1. Дошкольное, начальное и среднее общее образование. 4.4. Магазины. 5.1.2. Обеспечение занятий спортом в помещениях. 5.1.3. Площадки для занятий спортом. 12.0.1. Улично-дорожная сеть. 12.0.2. Благоустройство территории. 13.2. Ведение садоводства
Условно разрешенные виды использования	
Вспомогательные виды	
Максимальный процент застройки (%)	Не установлен
Высота застройки (м)	–
Плотность застройки (тыс.кв.м/га)	–
Минимальные и (или) максимальные размеры земельных участков (га)	Минимальный – 9,9984. Максимальный – 9,9984
Иные показатели	Плотность застройки для 2.1, 2.2, 3.1.1, 3.3, 5.1.2, 13.2 – 4 тыс.кв.м/га. Плотность застройки для 3.4.1, 3.5.1, 4.4 – 8 тыс.кв.м/га. Высота застройки для 2.1, 2.2, 3.1.1, 3.3, 5.1.2, 13.2 – 15 м. Высота застройки для 3.4.1, 3.5.1, 4.4 – 35 м

**Пункт 145**

Территориальная зона	242221504.8
Основные виды разрешенного использования	2.1. Для индивидуального жилищного строительства. 2.2. Для ведения личного подсобного хозяйства (приусадебный земельный участок). 3.1.1. Предоставление коммунальных услуг. 3.3. Бытовое обслуживание. 3.4.1. Амбулаторно-поликлиническое обслуживание. 3.5.1. Дошкольное, начальное и среднее общее образование. 4.4. Магазины.

	5.1.2. Обеспечение занятий спортом в помещениях. 5.1.3. Площадки для занятий спортом. 12.0.1. Улично-дорожная сеть. 12.0.2. Благоустройство территории. 13.2. Ведение садоводства
Условно разрешенные виды использования	
Вспомогательные виды	
Максимальный процент застройки (%)	Не установлен
Высота застройки (м)	–
Плотность застройки (тыс.кв.м/га)	–
Минимальные и (или) максимальные размеры земельных участков (га)	Минимальный – 21,2017. Максимальный – 21,2017
Иные показатели	Плотность застройки для 2.1, 2.2, 3.1.1, 3.3, 5.1.2, 13.2 – 4 тыс.кв.м/га. Плотность застройки для 3.4.1, 3.5.1, 4.4 – 8 тыс.кв.м/га. Высота застройки для 2.1, 2.2, 3.1.1, 3.3, 5.1.2, 13.2 – 15 м. Высота застройки для 3.4.1, 3.5.1, 4.4 – 35 м

**Пункт 146**

Территориальная зона	242221504.9
Основные виды разрешенного использования	1.2. Выращивание зерновых и иных сельскохозяйственных культур. 1.3. Овощеводство. 1.4. Выращивание тонизирующих, лекарственных, цветочных культур. 1.5. Садоводство. 1.7. Животноводство. 1.8. Скотоводство. 1.9. Звероводство. 1.10. Птицеводство. 1.11. Свиноводство. 1.12. Пчеловодство. 1.13. Рыбоводство. 1.14. Научное обеспечение сельского хозяйства. 1.15. Хранение и переработка сельскохозяйственной продукции. 1.16. Ведение личного подсобного хозяйства на полевых участках. 1.17. Питомники. 1.18. Обеспечение сельскохозяйственного производства. 1.19. Сенокошение. 1.20. Выпас сельскохозяйственных животных. 3.1. Коммунальное обслуживание. 3.1.1. Предоставление коммунальных услуг. 3.1.2. Административные здания организаций, обеспечивающих предоставление коммунальных услуг. 3.2.1. Дома социального обслуживания. 3.2.2. Оказание социальной помощи населению. 3.2.3. Оказание услуг связи. 3.3. Бытовое обслуживание. 3.4. Здравоохранение. 3.4.1. Амбулаторно-поликлиническое обслуживание. 3.4.2. Стационарное медицинское обслуживание. 3.5. Образование и просвещение. 3.5.1. Дошкольное, начальное и среднее общее образование. 3.5.2. Среднее и высшее профессиональное образование.

	<p>3.6. Культурное развитие.  3.6.1. Объекты культурно-досуговой деятельности.  3.6.2. Парки культуры и отдыха.  3.7. Религиозное использование.  3.7.1. Осуществление религиозных обрядов.  3.7.2. Религиозное управление и образование.  3.9. Обеспечение научной деятельности.  3.9.1. Обеспечение деятельности в области гидрометеорологии и смежных с ней областях.  3.9.2. Проведение научных исследований.  3.9.3. Проведение научных испытаний.  3.10. Ветеринарное обслуживание.  3.10.1. Амбулаторное ветеринарное обслуживание.  3.10.2. Приюты для животных.  4.1. Деловое управление.  4.2. Объекты торговли (торговые центры, торгово-развлекательные центры (комплексы)).  4.3. Рынки.  4.4. Магазины.  4.5. Банковская и страховая деятельность.  4.6. Общественное питание.  4.8.1. Развлекательные мероприятия.  4.9. Служебные гаражи.  4.10. Выставочно-ярмарочная деятельность.  5.1.1. Обеспечение спортивно-зрелищных мероприятий.  5.1.2. Обеспечение занятий спортом в помещениях.  5.1.3. Площадки для занятий спортом.  5.1.4. Оборудованные площадки для занятий спортом.  5.1.5. Водный спорт.  5.1.6. Авиационный спорт.  5.3. Охота и рыбалка.  5.4. Причалы для маломерных судов.  5.5. Поля для гольфа или конных прогулок.  6.3. Легкая промышленность.  6.4. Пищевая промышленность.  6.6. Строительная промышленность.  6.7. Энергетика.  6.8. Связь.  6.9. Склад.  6.11. Целлюлозно-бумажная промышленность.  6.12. Научно-производственная деятельность.  8.0. Обеспечение обороны и безопасности.  8.1. Обеспечение вооруженных сил.  8.3. Обеспечение внутреннего правопорядка.  9.1. Охрана природных территорий.  11.0. Водные объекты.  12.0. Земельные участки (территории) общего пользования.  12.0.1. Улично-дорожная сеть.  12.0.2. Благоустройство территории</p>
Условно разрешенные виды использования	
Вспомогательные виды	
Максимальный процент застройки (%)	Не установлен
Высота застройки (м)	35
Плотность застройки (тыс.кв.м/га)	15
Минимальные и (или) максимальные размеры земельных участков (га)	Минимальный – 35,7387. Максимальный – 35,7387
Иные показатели	

## Пункт 147

Территориальная зона	242221504.10
Основные виды разрешенного использования	<p>1.2. Выращивание зерновых и иных сельскохозяйственных культур.</p> <p>1.3. Овощеводство.</p> <p>1.4. Выращивание тонирующих, лекарственных, цветочных культур.</p> <p>1.5. Садоводство.</p> <p>1.7. Животноводство.</p> <p>1.8. Скотоводство.</p> <p>1.9. Звероводство.</p> <p>1.10. Птицеводство.</p> <p>1.11. Свиноводство.</p> <p>1.12. Пчеловодство.</p> <p>1.13. Рыбоводство.</p> <p>1.14. Научное обеспечение сельского хозяйства.</p> <p>1.15. Хранение и переработка сельскохозяйственной продукции.</p> <p>1.16. Ведение личного подсобного хозяйства на полевых участках.</p> <p>1.17. Питомники.</p> <p>1.18. Обеспечение сельскохозяйственного производства.</p> <p>1.19. Сенокосение.</p> <p>1.20. Выпас сельскохозяйственных животных.</p> <p>3.1. Коммунальное обслуживание.</p> <p>3.1.1. Предоставление коммунальных услуг.</p> <p>3.1.2. Административные здания организаций, обеспечивающих предоставление коммунальных услуг.</p> <p>3.2.1. Дома социального обслуживания.</p> <p>3.2.2. Оказание социальной помощи населению.</p> <p>3.2.3. Оказание услуг связи.</p> <p>3.3. Бытовое обслуживание.</p> <p>3.4. здравоохранение.</p> <p>3.4.1. Амбулаторно-поликлиническое обслуживание.</p> <p>3.4.2. Стационарное медицинское обслуживание.</p> <p>3.5. Образование и просвещение.</p> <p>3.5.1. Дошкольное, начальное и среднее общее образование.</p> <p>3.5.2. Среднее и высшее профессиональное образование.</p> <p>3.6. Культурное развитие.</p> <p>3.6.1. Объекты культурно-досуговой деятельности.</p> <p>3.6.2. Парки культуры и отдыха.</p> <p>3.7. Религиозное использование.</p> <p>3.7.1. Осуществление религиозных обрядов.</p> <p>3.7.2. Религиозное управление и образование.</p> <p>3.9. Обеспечение научной деятельности.</p> <p>3.9.1. Обеспечение деятельности в области гидрометеорологии и смежных с ней областях.</p> <p>3.9.2. Проведение научных исследований.</p> <p>3.9.3. Проведение научных испытаний.</p> <p>3.10. Ветеринарное обслуживание.</p> <p>3.10.1. Амбулаторное ветеринарное обслуживание.</p> <p>3.10.2. Приюты для животных.</p> <p>4.1. Деловое управление.</p> <p>4.2. Объекты торговли (торговые центры, торгово-развлекательные центры (комплексы)).</p> <p>4.3. Рынки.</p> <p>4.4. Магазины.</p> <p>4.5. Банковская и страховая деятельность.</p> <p>4.6. Общественное питание.</p> <p>4.8.1. Развлекательные мероприятия.</p> <p>4.9. Служебные гаражи.</p> <p>4.10. Выставочно-ярмарочная деятельность.</p> <p>5.1.1. Обеспечение спортивно-зрелищных мероприятий.</p> <p>5.1.2. Обеспечение занятий спортом в помещениях.</p> <p>5.1.3. Площадки для занятий спортом.</p>

	<p>5.1.4. Оборудованные площадки для занятий спортом.  5.1.5. Водный спорт.  5.1.6. Авиационный спорт.  5.3. Охота и рыбалка.  5.4. Причалы для маломерных судов.  5.5. Поля для гольфа или конных прогулок.  6.3. Легкая промышленность.  6.4. Пищевая промышленность.  6.6. Строительная промышленность.  6.7. Энергетика.  6.8. Связь.  6.9. Склад.  6.11. Целлюлозно-бумажная промышленность.  6.12. Научно-производственная деятельность.  8.0. Обеспечение обороны и безопасности.  8.1. Обеспечение вооруженных сил.  8.3. Обеспечение внутреннего правопорядка.  9.1. Охрана природных территорий.  11.0. Водные объекты.  12.0. Земельные участки (территории) общего пользования.  12.0.1. Улично-дорожная сеть.  12.0.2. Благоустройство территории</p>
Условно разрешенные виды использования	
Вспомогательные виды	
Максимальный процент застройки (%)	Не установлен
Высота застройки (м)	35
Плотность застройки (тыс.кв.м/га)	15
Минимальные и (или) максимальные размеры земельных участков (га)	Минимальный – 8,5844. Максимальный – 8,5844
Иные показатели	

## Пункт 148

Территориальная зона	242221504.11
Основные виды разрешенного использования	<p>1.2. Выращивание зерновых и иных сельскохозяйственных культур.  1.3. Овощеводство.  1.4. Выращивание тонизирующих, лекарственных, цветочных культур.  1.5. Садоводство.  1.7. Животноводство.  1.8. Скотоводство.  1.9. Звероводство.  1.10. Птицеводство.  1.11. Свиноводство.  1.12. Пчеловодство.  1.13. Рыбоводство.  1.14. Научное обеспечение сельского хозяйства.  1.15. Хранение и переработка сельскохозяйственной продукции.  1.16. Ведение личного подсобного хозяйства на полевых участках.  1.17. Питомники.  1.18. Обеспечение сельскохозяйственного производства.  1.19. Сенокошение.  1.20. Выпас сельскохозяйственных животных.</p>

	<ul style="list-style-type: none"> <li>3.1. Коммунальное обслуживание.</li> <li>3.1.1. Предоставление коммунальных услуг.</li> <li>3.1.2. Административные здания организаций, обеспечивающих предоставление коммунальных услуг.</li> <li>3.2.1. Дома социального обслуживания.</li> <li>3.2.2. Оказание социальной помощи населению.</li> <li>3.2.3. Оказание услуг связи.</li> <li>3.3. Бытовое обслуживание.</li> <li>3.4. здравоохранение.</li> <li>3.4.1. Амбулаторно-поликлиническое обслуживание.</li> <li>3.4.2. Стационарное медицинское обслуживание.</li> <li>3.5. Образование и просвещение.</li> <li>3.5.1. Дошкольное, начальное и среднее общее образование.</li> <li>3.5.2. Среднее и высшее профессиональное образование.</li> <li>3.6. Культурное развитие.</li> <li>3.6.1. Объекты культурно-досуговой деятельности.</li> <li>3.6.2. Парки культуры и отдыха.</li> <li>3.7. Религиозное использование.</li> <li>3.7.1. Осуществление религиозных обрядов.</li> <li>3.7.2. Религиозное управление и образование.</li> <li>3.9. Обеспечение научной деятельности.</li> <li>3.9.1. Обеспечение деятельности в области гидрометеорологии и смежных с ней областях.</li> <li>3.9.2. Проведение научных исследований.</li> <li>3.9.3. Проведение научных испытаний.</li> <li>3.10. Ветеринарное обслуживание.</li> <li>3.10.1. Амбулаторное ветеринарное обслуживание.</li> <li>3.10.2. Приюты для животных.</li> <li>4.1. Деловое управление.</li> <li>4.2. Объекты торговли (торговые центры, торгово-развлекательные центры (комплексы)).</li> <li>4.3. Рынки.</li> <li>4.4. Магазины.</li> <li>4.5. Банковская и страховая деятельность.</li> <li>4.6. Общественное питание.</li> <li>4.8.1. Развлекательные мероприятия.</li> <li>4.9. Служебные гаражи.</li> <li>4.10. Выставочно-ярмарочная деятельность.</li> <li>5.1.1. Обеспечение спортивно-зрелищных мероприятий.</li> <li>5.1.2. Обеспечение занятий спортом в помещениях.</li> <li>5.1.3. Площадки для занятий спортом.</li> <li>5.1.4. Оборудованные площадки для занятий спортом.</li> <li>5.1.5. Водный спорт.</li> <li>5.1.6. Авиационный спорт.</li> <li>5.3. Охота и рыбалка.</li> <li>5.4. Причалы для маломерных судов.</li> <li>5.5. Поля для гольфа или конных прогулок.</li> <li>6.3. Легкая промышленность.</li> <li>6.4. Пищевая промышленность.</li> <li>6.6. Строительная промышленность.</li> <li>6.7. Энергетика.</li> <li>6.8. Связь.</li> <li>6.9. Склад.</li> <li>6.11. Целлюлозно-бумажная промышленность.</li> <li>6.12. Научно-производственная деятельность.</li> <li>8.0. Обеспечение обороны и безопасности.</li> <li>8.1. Обеспечение вооруженных сил.</li> <li>8.3. Обеспечение внутреннего правопорядка.</li> <li>9.1. Охрана природных территорий.</li> </ul>
--	--

	11.0. Водные объекты. 12.0. Земельные участки (территории) общего пользования. 12.0.1. Улично-дорожная сеть. 12.0.2. Благоустройство территории
Условно разрешенные виды использования	
Вспомогательные виды	
Максимальный процент застройки (%)	Не установлен
Высота застройки (м)	35
Плотность застройки (тыс. кв. м/га)	15
Минимальные и (или) максимальные размеры земельных участков (га)	Минимальный – 22,4996. Максимальный – 22,4996
Иные показатели	

## Пункт 149

Территориальная зона	242221504.12
Основные виды разрешенного использования	<p>1.2. Выращивание зерновых и иных сельскохозяйственных культур. 1.3. Овощеводство. 1.4. Выращивание тонизирующих, лекарственных, цветочных культур. 1.5. Садоводство. 1.7. Животноводство. 1.8. Скотоводство. 1.9. Звероводство. 1.10. Птицеводство. 1.11. Свиноводство. 1.12. Пчеловодство. 1.13. Рыбоводство. 1.14. Научное обеспечение сельского хозяйства. 1.15. Хранение и переработка сельскохозяйственной продукции. 1.16. Ведение личного подсобного хозяйства на полевых участках. 1.17. Питомники. 1.18. Обеспечение сельскохозяйственного производства. 1.19. Сенокосение. 1.20. Выпас сельскохозяйственных животных.</p> <p>3.1. Коммунальное обслуживание. 3.1.1. Предоставление коммунальных услуг. 3.1.2. Административные здания организаций, обеспечивающих предоставление коммунальных услуг. 3.2.1. Дома социального обслуживания. 3.2.2. Оказание социальной помощи населению. 3.2.3. Оказание услуг связи. 3.3. Бытовое обслуживание. 3.4. здравоохранение. 3.4.1. Амбулаторно-поликлиническое обслуживание. 3.4.2. Стационарное медицинское обслуживание. 3.5. Образование и просвещение. 3.5.1. Дошкольное, начальное и среднее общее образование. 3.5.2. Среднее и высшее профессиональное образование. 3.6. Культурное развитие. 3.6.1. Объекты культурно-досуговой деятельности. 3.6.2. Парки культуры и отдыха. 3.7. Религиозное использование.</p>



	<p>3.7.1. Осуществление религиозных обрядов.  3.7.2. Религиозное управление и образование.  3.9. Обеспечение научной деятельности.  3.9.1. Обеспечение деятельности в области гидрометеорологии и смежных с ней областях.  3.9.2. Проведение научных исследований.  3.9.3. Проведение научных испытаний.  3.10. Ветеринарное обслуживание.  3.10.1. Амбулаторное ветеринарное обслуживание.  3.10.2. Приюты для животных.  4.1. Деловое управление.  4.2. Объекты торговли (торговые центры, торгово-развлекательные центры (комплексы)).  4.3. Рынки.  4.4. Магазины.  4.5. Банковская и страховая деятельность.  4.6. Общественное питание.  4.8.1. Развлекательные мероприятия.  4.9. Служебные гаражи.  4.10. Выставочно-ярмарочная деятельность.  5.1.1. Обеспечение спортивно-зрелищных мероприятий.  5.1.2. Обеспечение занятий спортом в помещениях.  5.1.3. Площадки для занятий спортом.  5.1.4. Оборудованные площадки для занятий спортом.  5.1.5. Водный спорт.  5.1.6. Авиационный спорт.  5.3. Охота и рыбалка.  5.4. Причалы для маломерных судов.  5.5. Поля для гольфа или конных прогулок.  6.3. Легкая промышленность.  6.4. Пищевая промышленность.  6.6. Строительная промышленность.  6.7. Энергетика.  6.8. Связь.  6.9. Склад.  6.11. Целлюлозно-бумажная промышленность.  6.12. Научно-производственная деятельность.  8.0. Обеспечение обороны и безопасности.  8.1. Обеспечение вооруженных сил.  8.3. Обеспечение внутреннего правопорядка.  9.1. Охрана природных территорий.  11.0. Водные объекты.  12.0. Земельные участки (территории) общего пользования.  12.0.1. Улично-дорожная сеть.  12.0.2. Благоустройство территории</p>
Условно разрешенные виды использования	
Вспомогательные виды	
Максимальный процент застройки (%)	Не установлен
Высота застройки (м)	35
Плотность застройки (тыс. кв. м/га)	15
Минимальные и (или) максимальные размеры земельных участков (га)	Минимальный – 67,1239. Максимальный – 67,1239
Иные показатели	

Территориальная зона	242221504.13
Основные виды разрешенного использования	<ul style="list-style-type: none"> <li>1.2. Выращивание зерновых и иных сельскохозяйственных культур.</li> <li>1.3. Овощеводство.</li> <li>1.4. Выращивание тонизирующих, лекарственных, цветочных культур.</li> <li>1.5. Садоводство.</li> <li>1.7. Животноводство.</li> <li>1.8. Скотоводство.</li> <li>1.9. Звероводство.</li> <li>1.10. Птицеводство.</li> <li>1.11. Свиноводство.</li> <li>1.12. Пчеловодство.</li> <li>1.13. Рыбоводство.</li> <li>1.14. Научное обеспечение сельского хозяйства.</li> <li>1.15. Хранение и переработка сельскохозяйственной продукции.</li> <li>1.16. Ведение личного подсобного хозяйства на полевых участках.</li> <li>1.17. Питомники.</li> <li>1.18. Обеспечение сельскохозяйственного производства.</li> <li>1.19. Сенокосение.</li> <li>1.20. Выпас сельскохозяйственных животных.</li> <li>3.1. Коммунальное обслуживание. <ul style="list-style-type: none"> <li>3.1.1. Предоставление коммунальных услуг.</li> <li>3.1.2. Административные здания организаций, обеспечивающих предоставление коммунальных услуг.</li> </ul> </li> <li>3.2.1. Дома социального обслуживания.</li> <li>3.2.2. Оказание социальной помощи населению.</li> <li>3.2.3. Оказание услуг связи.</li> <li>3.3. Бытовое обслуживание.</li> <li>3.4. здравоохранение. <ul style="list-style-type: none"> <li>3.4.1. Амбулаторно-поликлиническое обслуживание.</li> <li>3.4.2. Стационарное медицинское обслуживание.</li> </ul> </li> <li>3.5. Образование и просвещение. <ul style="list-style-type: none"> <li>3.5.1. Дошкольное, начальное и среднее общее образование.</li> <li>3.5.2. Среднее и высшее профессиональное образование.</li> </ul> </li> <li>3.6. Культурное развитие. <ul style="list-style-type: none"> <li>3.6.1. Объекты культурно-досуговой деятельности.</li> <li>3.6.2. Парки культуры и отдыха.</li> </ul> </li> <li>3.7. Религиозное использование. <ul style="list-style-type: none"> <li>3.7.1. Осуществление религиозных обрядов.</li> <li>3.7.2. Религиозное управление и образование.</li> </ul> </li> <li>3.9. Обеспечение научной деятельности. <ul style="list-style-type: none"> <li>3.9.1. Обеспечение деятельности в области гидрометеорологии и смежных с ней областях.</li> <li>3.9.2. Проведение научных исследований.</li> <li>3.9.3. Проведение научных испытаний.</li> </ul> </li> <li>3.10. Ветеринарное обслуживание. <ul style="list-style-type: none"> <li>3.10.1. Амбулаторное ветеринарное обслуживание.</li> <li>3.10.2. Приюты для животных.</li> </ul> </li> <li>4.1. Деловое управление.</li> <li>4.2. Объекты торговли (торговые центры, торгово-развлекательные центры (комплексы)).</li> <li>4.3. Рынки.</li> <li>4.4. Магазины.</li> <li>4.5. Банковская и страховая деятельность.</li> <li>4.6. Общественное питание. <ul style="list-style-type: none"> <li>4.8.1. Развлекательные мероприятия.</li> </ul> </li> <li>4.9. Служебные гаражи.</li> <li>4.10. Выставочно-ярмарочная деятельность. <ul style="list-style-type: none"> <li>5.1.1. Обеспечение спортивно-зрелищных мероприятий.</li> <li>5.1.2. Обеспечение занятий спортом в помещениях.</li> <li>5.1.3. Площадки для занятий спортом.</li> </ul> </li> </ul>

	<p>5.1.4. Оборудованные площадки для занятий спортом.  5.1.5. Водный спорт.  5.1.6. Авиационный спорт.  5.3. Охота и рыбалка.  5.4. Причалы для маломерных судов.  5.5. Поля для гольфа или конных прогулок.  6.3. Легкая промышленность.  6.4. Пищевая промышленность.  6.6. Строительная промышленность.  6.7. Энергетика.  6.8. Связь.  6.9. Склад.  6.11. Целлюлозно-бумажная промышленность.  6.12. Научно-производственная деятельность.  8.0. Обеспечение обороны и безопасности.  8.1. Обеспечение вооруженных сил.  8.3. Обеспечение внутреннего правопорядка.  9.1. Охрана природных территорий.  11.0. Водные объекты.  12.0. Земельные участки (территории) общего пользования.  12.0.1. Улично-дорожная сеть.  12.0.2. Благоустройство территории</p>
Условно разрешенные виды использования	
Вспомогательные виды	
Максимальный процент застройки (%)	Не установлен
Высота застройки (м)	35
Плотность застройки (тыс. кв. м/га)	15
Минимальные и (или) максимальные размеры земельных участков (га)	Минимальный – 68,8200. Максимальный – 68,8200
Иные показатели	

**Пункт 151**

Территориальная зона	242221504.14
Основные виды разрешенного использования	<p>1.2. Выращивание зерновых и иных сельскохозяйственных культур.  1.3. Овощеводство.  1.4. Выращивание тонирующих, лекарственных, цветочных культур.  1.5. Садоводство.  1.7. Животноводство.  1.8. Скотоводство.  1.9. Звероводство.  1.10. Птицеводство.  1.11. Свиноводство.  1.12. Пчеловодство.  1.13. Рыбоводство.  1.14. Научное обеспечение сельского хозяйства.  1.15. Хранение и переработка сельскохозяйственной продукции.  1.16. Ведение личного подсобного хозяйства на полевых участках.  1.17. Питомники.  1.18. Обеспечение сельскохозяйственного производства.  1.19. Сенокосение.</p>

	<ul style="list-style-type: none"> <li>1.20. Выпас сельскохозяйственных животных.</li> <li>3.1. Коммунальное обслуживание. <ul style="list-style-type: none"> <li>3.1.1. Предоставление коммунальных услуг.</li> <li>3.1.2. Административные здания организаций, обеспечивающих предоставление коммунальных услуг.</li> </ul> </li> <li>3.2.1. Дома социального обслуживания.</li> <li>3.2.2. Оказание социальной помощи населению.</li> <li>3.2.3. Оказание услуг связи.</li> <li>3.3. Бытовое обслуживание.</li> <li>3.4. Здравоохранение. <ul style="list-style-type: none"> <li>3.4.1. Амбулаторно-поликлиническое обслуживание.</li> <li>3.4.2. Стационарное медицинское обслуживание.</li> </ul> </li> <li>3.5. Образование и просвещение. <ul style="list-style-type: none"> <li>3.5.1. Дошкольное, начальное и среднее общее образование.</li> <li>3.5.2. Среднее и высшее профессиональное образование.</li> </ul> </li> <li>3.6. Культурное развитие. <ul style="list-style-type: none"> <li>3.6.1. Объекты культурно-досуговой деятельности.</li> <li>3.6.2. Парки культуры и отдыха.</li> </ul> </li> <li>3.7. Религиозное использование. <ul style="list-style-type: none"> <li>3.7.1. Осуществление религиозных обрядов.</li> <li>3.7.2. Религиозное управление и образование.</li> </ul> </li> <li>3.9. Обеспечение научной деятельности. <ul style="list-style-type: none"> <li>3.9.1. Обеспечение деятельности в области гидрометеорологии и смежных с ней областях.</li> <li>3.9.2. Проведение научных исследований.</li> <li>3.9.3. Проведение научных испытаний.</li> </ul> </li> <li>3.10. Ветеринарное обслуживание. <ul style="list-style-type: none"> <li>3.10.1. Амбулаторное ветеринарное обслуживание.</li> <li>3.10.2. Приюты для животных.</li> </ul> </li> <li>4.1. Деловое управление.</li> <li>4.2. Объекты торговли (торговые центры, торгово-развлекательные центры (комплексы)).</li> <li>4.3. Рынки.</li> <li>4.4. Магазины.</li> <li>4.5. Банковская и страховая деятельность.</li> <li>4.6. Общественное питание. <ul style="list-style-type: none"> <li>4.8.1. Развлекательные мероприятия.</li> </ul> </li> <li>4.9. Служебные гаражи.</li> <li>4.10. Выставочно-ярмарочная деятельность. <ul style="list-style-type: none"> <li>5.1.1. Обеспечение спортивно-зрелищных мероприятий.</li> <li>5.1.2. Обеспечение занятий спортом в помещениях.</li> <li>5.1.3. Площадки для занятий спортом.</li> <li>5.1.4. Оборудованные площадки для занятий спортом.</li> <li>5.1.5. Водный спорт.</li> <li>5.1.6. Авиационный спорт.</li> </ul> </li> <li>5.3. Охота и рыбалка.</li> <li>5.4. Причалы для маломерных судов.</li> <li>5.5. Поля для гольфа или конных прогулок.</li> <li>6.3. Легкая промышленность.</li> <li>6.4. Пищевая промышленность.</li> <li>6.6. Строительная промышленность.</li> <li>6.7. Энергетика.</li> <li>6.8. Связь.</li> <li>6.9. Склад.</li> <li>6.11. Целлюлозно-бумажная промышленность.</li> <li>6.12. Научно-производственная деятельность.</li> <li>8.0. Обеспечение обороны и безопасности. <ul style="list-style-type: none"> <li>8.1. Обеспечение вооруженных сил.</li> <li>8.3. Обеспечение внутреннего правопорядка.</li> </ul> </li> </ul>
--	---

	9.1. Охрана природных территорий. 11.0. Водные объекты. 12.0. Земельные участки (территории) общего пользования. 12.0.1. Улично-дорожная сеть. 12.0.2. Благоустройство территории
Условно разрешенные виды использования	
Вспомогательные виды	
Максимальный процент застройки (%)	Не установлен
Высота застройки (м)	35
Плотность застройки (тыс.кв.м/га)	15
Минимальные и (или) максимальные размеры земельных участков (га)	Минимальный – 29,0474. Максимальный – 29,0474
Иные показатели	

**Пункт 152**

Территориальная зона	242221504.15
Основные виды разрешенного использования	<p>1.2. Выращивание зерновых и иных сельскохозяйственных культур. 1.3. Овощеводство. 1.4. Выращивание тонизирующих, лекарственных, цветочных культур. 1.5. Садоводство. 1.7. Животноводство. 1.8. Скотоводство. 1.9. Звероводство. 1.10. Птицеводство. 1.11. Свиноводство. 1.12. Пчеловодство. 1.13. Рыбоводство. 1.14. Научное обеспечение сельского хозяйства. 1.15. Хранение и переработка сельскохозяйственной продукции. 1.16. Ведение личного подсобного хозяйства на полевых участках. 1.17. Питомники. 1.18. Обеспечение сельскохозяйственного производства. 1.19. Сенокошение. 1.20. Выпас сельскохозяйственных животных.</p> <p>3.1. Коммунальное обслуживание. 3.1.1. Предоставление коммунальных услуг. 3.1.2. Административные здания организаций, обеспечивающих предоставление коммунальных услуг. 3.2.1. Дома социального обслуживания. 3.2.2. Оказание социальной помощи населению. 3.2.3. Оказание услуг связи. 3.3. Бытовое обслуживание. 3.4. Здравоохранение. 3.4.1. Амбулаторно-поликлиническое обслуживание. 3.4.2. Стационарное медицинское обслуживание. 3.5. Образование и просвещение. 3.5.1. Дошкольное, начальное и среднее общее образование. 3.5.2. Среднее и высшее профессиональное образование. 3.6. Культурное развитие.</p>

	<p>3.6.1. Объекты культурно-досуговой деятельности.  3.6.2. Парки культуры и отдыха.  3.7. Религиозное использование.  3.7.1. Осуществление религиозных обрядов.  3.7.2. Религиозное управление и образование.  3.9. Обеспечение научной деятельности.  3.9.1. Обеспечение деятельности в области гидрометеорологии и смежных с ней областях.  3.9.2. Проведение научных исследований.  3.9.3. Проведение научных испытаний.  3.10. Ветеринарное обслуживание.  3.10.1. Амбулаторное ветеринарное обслуживание.  3.10.2. Приюты для животных.  4.1. Деловое управление.  4.2. Объекты торговли (торговые центры, торгово-развлекательные центры (комплексы)).  4.3. Рынки.  4.4. Магазины.  4.5. Банковская и страховая деятельность.  4.6. Общественное питание.  4.8.1. Развлекательные мероприятия.  4.9. Служебные гаражи.  4.10. Выставочно-ярмарочная деятельность.  5.1.1. Обеспечение спортивно-зрелищных мероприятий.  5.1.2. Обеспечение занятий спортом в помещениях.  5.1.3. Площадки для занятий спортом.  5.1.4. Оборудованные площадки для занятий спортом.  5.1.5. Водный спорт.  5.1.6. Авиационный спорт.  5.3. Охота и рыбалка.  5.4. Причалы для маломерных судов.  5.5. Поля для гольфа или конных прогулок.  6.3. Легкая промышленность.  6.4. Пищевая промышленность.  6.6. Строительная промышленность.  6.7. Энергетика.  6.8. Связь.  6.9. Склад.  6.11. Целлюлозно-бумажная промышленность.  6.12. Научно-производственная деятельность.  8.0. Обеспечение обороны и безопасности.  8.1. Обеспечение вооруженных сил.  8.3. Обеспечение внутреннего правопорядка.  9.1. Охрана природных территорий.  11.0. Водные объекты.  12.0. Земельные участки (территории) общего пользования.  12.0.1. Улично-дорожная сеть.  12.0.2. Благоустройство территории</p>
Условно разрешенные виды использования	
Вспомогательные виды	
Максимальный процент застройки (%)	Не установлен
Высота застройки (м)	35
Плотность застройки (тыс. кв. м/га)	15
Минимальные и (или) максимальные размеры земельных участков (га)	Минимальный – 3,0000. Максимальный – 3,0000
Иные показатели	

## Пункт 153

Территориальная зона	242221504.16
Основные виды разрешенного использования	<ul style="list-style-type: none"> <li>1.2. Выращивание зерновых и иных сельскохозяйственных культур.</li> <li>1.3. Овощеводство.</li> <li>1.4. Выращивание тонизирующих, лекарственных, цветочных культур.</li> <li>1.5. Садоводство.</li> <li>1.7. Животноводство.</li> <li>1.8. Скотоводство.</li> <li>1.9. Звероводство.</li> <li>1.10. Птицеводство.</li> <li>1.11. Свиноводство.</li> <li>1.12. Пчеловодство.</li> <li>1.13. Рыбоводство.</li> <li>1.14. Научное обеспечение сельского хозяйства.</li> <li>1.15. Хранение и переработка сельскохозяйственной продукции.</li> <li>1.16. Ведение личного подсобного хозяйства на полевых участках.</li> <li>1.17. Питомники.</li> <li>1.18. Обеспечение сельскохозяйственного производства.</li> <li>1.19. Сенокосение.</li> <li>1.20. Выпас сельскохозяйственных животных.</li> <li>3.1. Коммунальное обслуживание. <ul style="list-style-type: none"> <li>3.1.1. Предоставление коммунальных услуг.</li> <li>3.1.2. Административные здания организаций, обеспечивающих предоставление коммунальных услуг.</li> </ul> </li> <li>3.2.1. Дома социального обслуживания.</li> <li>3.2.2. Оказание социальной помощи населению.</li> <li>3.2.3. Оказание услуг связи.</li> <li>3.3. Бытовое обслуживание.</li> <li>3.4. здравоохранение. <ul style="list-style-type: none"> <li>3.4.1. Амбулаторно-поликлиническое обслуживание.</li> <li>3.4.2. Стационарное медицинское обслуживание.</li> </ul> </li> <li>3.5. Образование и просвещение. <ul style="list-style-type: none"> <li>3.5.1. Дошкольное, начальное и среднее общее образование.</li> <li>3.5.2. Среднее и высшее профессиональное образование.</li> </ul> </li> <li>3.6. Культурное развитие. <ul style="list-style-type: none"> <li>3.6.1. Объекты культурно-досуговой деятельности.</li> <li>3.6.2. Парки культуры и отдыха.</li> </ul> </li> <li>3.7. Религиозное использование. <ul style="list-style-type: none"> <li>3.7.1. Осуществление религиозных обрядов.</li> <li>3.7.2. Религиозное управление и образование.</li> </ul> </li> <li>3.9. Обеспечение научной деятельности. <ul style="list-style-type: none"> <li>3.9.1. Обеспечение деятельности в области гидрометеорологии и смежных с ней областях.</li> <li>3.9.2. Проведение научных исследований.</li> <li>3.9.3. Проведение научных испытаний.</li> </ul> </li> <li>3.10. Ветеринарное обслуживание. <ul style="list-style-type: none"> <li>3.10.1. Амбулаторное ветеринарное обслуживание.</li> <li>3.10.2. Приюты для животных.</li> </ul> </li> <li>4.1. Деловое управление.</li> <li>4.2. Объекты торговли (торговые центры, торгово-развлекательные центры (комплексы)).</li> <li>4.3. Рынки.</li> <li>4.4. Магазины.</li> <li>4.5. Банковская и страховая деятельность.</li> <li>4.6. Общественное питание. <ul style="list-style-type: none"> <li>4.8.1. Развлекательные мероприятия.</li> </ul> </li> </ul>

	<p>4.9. Служебные гаражи.  4.10. Выставочно-ярмарочная деятельность.  5.1.1. Обеспечение спортивно-зрелищных мероприятий.  5.1.2. Обеспечение занятий спортом в помещениях.  5.1.3. Площадки для занятий спортом.  5.1.4. Оборудованные площадки для занятий спортом.  5.1.5. Водный спорт.  5.1.6. Авиационный спорт.  5.3. Охота и рыбалка.  5.4. Причалы для маломерных судов.  5.5. Поля для гольфа или конных прогулок.  6.3. Легкая промышленность.  6.4. Пищевая промышленность.  6.6. Строительная промышленность.  6.7. Энергетика.  6.8. Связь.  6.9. Склад.  6.11. Целлюлозно-бумажная промышленность.  6.12. Научно-производственная деятельность.  8.0. Обеспечение обороны и безопасности.  8.1. Обеспечение вооруженных сил.  8.3. Обеспечение внутреннего правопорядка.  9.1. Охрана природных территорий.  11.0. Водные объекты.  12.0. Земельные участки (территории) общего пользования.  12.0.1. Улично-дорожная сеть.  12.0.2. Благоустройство территории</p>
Условно разрешенные виды использования	
Вспомогательные виды	
Максимальный процент застройки (%)	Не установлен
Высота застройки (м)	35
Плотность застройки (тыс. кв. м/га)	15
Минимальные и (или) максимальные размеры земельных участков (га)	Минимальный – 7,8265. Максимальный – 7,8265
Иные показатели	

**Пункт 154**

Территориальная зона	242221504.17
Основные виды разрешенного использования	<p>2.3. Блокированная жилая застройка.  3.1.1. Предоставление коммунальных услуг.  3.3. Бытовое обслуживание.  3.4.1. Амбулаторно-поликлиническое обслуживание.  3.5.1. Дошкольное, начальное и среднее общее образование.  4.1. Деловое управление.  4.4. Магазины.  5.1.2. Обеспечение занятий спортом в помещениях.  5.1.3. Площадки для занятий спортом.  12.0.1. Улично-дорожная сеть.  12.0.2. Благоустройство территории</p>



Условно разрешенные виды использования	
Вспомогательные виды	
Максимальный процент застройки (%)	Не установлен
Высота застройки (м)	Не установлена
Плотность застройки (тыс. кв. м/га)	Не установлена
Минимальные и (или) максимальные размеры земельных участков (га)	Минимальный – 39,56. Максимальный – 39,56
Иные показатели	Суммарная поэтажная площадь объектов в габаритах наружных стен – 214 190 кв. м, в том числе: 1) жилая застройка (таунхаусы) – 197 170 кв. м; 2) нежилая застройка – 17 020 кв. м, из них: – общественная застройка – 2970 кв. м; – учебный корпус с дошкольными группами на 650 мест – 12 480 кв. м, в том числе: здание дошкольной образовательной организации на 200 мест – 3840 кв. м, здание средней общеобразовательной школы на 450 мест – 8 640 кв. м; – инженерные объекты – 1500 кв. м; – контрольно-пропускной пункт – 70 кв. м

**Пункт 155**

Территориальная зона	242221504.18
Основные виды разрешенного использования	<p>1.2. Выращивание зерновых и иных сельскохозяйственных культур.</p> <p>1.3. Овощеводство.</p> <p>1.4. Выращивание тонирующих, лекарственных, цветочных культур.</p> <p>1.5. Садоводство.</p> <p>1.7. Животноводство.</p> <p>1.8. Скотоводство.</p> <p>1.9. Звероводство.</p> <p>1.10. Птицеводство.</p> <p>1.11. Свиноводство.</p> <p>1.12. Пчеловодство.</p> <p>1.13. Рыбоводство.</p> <p>1.14. Научное обеспечение сельского хозяйства.</p> <p>1.15. Хранение и переработка сельскохозяйственной продукции.</p> <p>1.16. Ведение личного подсобного хозяйства на полевых участках.</p> <p>1.17. Питомники.</p> <p>1.18. Обеспечение сельскохозяйственного производства.</p> <p>1.19. Сенокосение.</p> <p>1.20. Выпас сельскохозяйственных животных.</p> <p>3.1. Коммунальное обслуживание.</p> <p>3.1.1. Предоставление коммунальных услуг.</p> <p>3.1.2. Административные здания организаций, обеспечивающих предоставление коммунальных услуг.</p> <p>3.2.1. Дома социального обслуживания.</p> <p>3.2.2. Оказание социальной помощи населению.</p> <p>3.2.3. Оказание услуг связи.</p> <p>3.3. Бытовое обслуживание.</p> <p>3.4. здравоохранение.</p> <p>3.4.1. Амбулаторно-поликлиническое обслуживание.</p> <p>3.4.2. Стационарное медицинское обслуживание.</p> <p>3.5. Образование и просвещение.</p>

	<p>3.5.1. Дошкольное, начальное и среднее общее образование.  3.5.2. Среднее и высшее профессиональное образование.  3.6. Культурное развитие.  3.6.1. Объекты культурно-досуговой деятельности.  3.6.2. Парки культуры и отдыха.  3.7. Религиозное использование.  3.7.1. Осуществление религиозных обрядов.  3.7.2. Религиозное управление и образование.  3.9. Обеспечение научной деятельности.  3.9.1. Обеспечение деятельности в области гидрометеорологии и смежных с ней областях.  3.9.2. Проведение научных исследований.  3.9.3. Проведение научных испытаний.  3.10. Ветеринарное обслуживание.  3.10.1. Амбулаторное ветеринарное обслуживание.  3.10.2. Приюты для животных.  4.1. Деловое управление.  4.2. Объекты торговли (торговые центры, торгово-развлекательные центры (комплексы)).  4.3. Рынки.  4.4. Магазины.  4.5. Банковская и страховая деятельность.  4.6. Общественное питание.  4.8.1. Развлекательные мероприятия.  4.9. Служебные гаражи.  4.10. Выставочно-ярмарочная деятельность.  5.1.1. Обеспечение спортивно-зрелищных мероприятий.  5.1.2. Обеспечение занятий спортом в помещениях.  5.1.3. Площадки для занятий спортом.  5.1.4. Оборудованные площадки для занятий спортом.  5.1.5. Водный спорт.  5.1.6. Авиационный спорт.  5.3. Охота и рыбалка.  5.4. Причалы для маломерных судов.  5.5. Поля для гольфа или конных прогулок.  6.3. Легкая промышленность.  6.4. Пищевая промышленность.  6.6. Строительная промышленность.  6.7. Энергетика.  6.8. Связь.  6.9. Склад.  6.11. Целлюлозно-бумажная промышленность.  6.12. Научно-производственная деятельность.  8.0. Обеспечение обороны и безопасности.  8.1. Обеспечение вооруженных сил.  8.3. Обеспечение внутреннего правопорядка.  9.1. Охрана природных территорий.  11.0. Водные объекты.  12.0. Земельные участки (территории) общего пользования.  12.0.1. Улично-дорожная сеть.  12.0.2. Благоустройство территории</p>
Условно разрешенные виды использования	
Вспомогательные виды	
Максимальный процент застройки (%)	Не установлен
Высота застройки (м)	35
Плотность застройки (тыс. кв. м/га)	15

Минимальные и (или) максимальные размеры земельных участков (га)	Минимальный – 31,4362. Максимальный – 31,4362
Иные показатели	

**Пункт 156**

Территориальная зона	242221504.19
Основные виды разрешенного использования	2.1. Для индивидуального жилищного строительства. 2.2. Для ведения личного подсобного хозяйства (приусадебный земельный участок). 3.1.1. Предоставление коммунальных услуг. 3.3. Бытовое обслуживание. 3.4.1. Амбулаторно-поликлиническое обслуживание. 3.5.1. Дошкольное, начальное и среднее общее образование. 4.4. Магазины. 5.1.2. Обеспечение занятий спортом в помещениях. 5.1.3. Площадки для занятий спортом. 12.0.1. Улично-дорожная сеть. 12.0.2. Благоустройство территории. 13.2. Ведение садоводства
Условно разрешенные виды использования	
Вспомогательные виды	
Максимальный процент застройки (%)	Не установлен
Высота застройки (м)	–
Плотность застройки (тыс.кв.м/га)	–
Минимальные и (или) максимальные размеры земельных участков (га)	Минимальный – 7,9801. Максимальный – 7,9801
Иные показатели	Плотность застройки для 2.1, 2.2, 3.1.1, 3.3, 5.1.2, 13.2 – 4 тыс.кв.м/га. Плотность застройки для 3.4.1, 3.5.1, 4.4 – 8 тыс.кв.м/га. Высота застройки для 2.1, 2.2, 3.1.1, 3.3, 5.1.2, 13.2 – 15 м. Высота застройки для 3.4.1, 3.5.1, 4.4 – 35 м

**Пункт 157**

Территориальная зона	242221504.20
Основные виды разрешенного использования	1.2. Выращивание зерновых и иных сельскохозяйственных культур. 1.3. Овощеводство. 1.4. Выращивание тонирующих, лекарственных, цветочных культур. 1.5. Садоводство. 1.7. Животноводство. 1.8. Скотоводство. 1.9. Звероводство. 1.10. Птицеводство. 1.11. Свиноводство. 1.12. Пчеловодство. 1.13. Рыбоводство. 1.14. Научное обеспечение сельского хозяйства. 1.15. Хранение и переработка сельскохозяйственной продукции. 1.16. Ведение личного подсобного хозяйства на полевых участках.

- 1.17. Питомники.
- 1.18. Обеспечение сельскохозяйственного производства.
- 1.19. Сенокошение.
- 1.20. Выпас сельскохозяйственных животных.
- 3.1. Коммунальное обслуживание.
- 3.1.1. Предоставление коммунальных услуг.
- 3.1.2. Административные здания организаций, обеспечивающих предоставление коммунальных услуг.
- 3.2.1. Дома социального обслуживания.
- 3.2.2. Оказание социальной помощи населению.
- 3.2.3. Оказание услуг связи.
- 3.3. Бытовое обслуживание.
- 3.4. здравоохранение.
- 3.4.1. Амбулаторно-поликлиническое обслуживание.
- 3.4.2. Стационарное медицинское обслуживание.
- 3.5. Образование и просвещение.
- 3.5.1. Дошкольное, начальное и среднее общее образование.
- 3.5.2. Среднее и высшее профессиональное образование.
- 3.6. Культурное развитие.
- 3.6.1. Объекты культурно-досуговой деятельности.
- 3.6.2. Парки культуры и отдыха.
- 3.7. Религиозное использование.
- 3.7.1. Осуществление религиозных обрядов.
- 3.7.2. Религиозное управление и образование.
- 3.9. Обеспечение научной деятельности.
- 3.9.1. Обеспечение деятельности в области гидрометеорологии и смежных с ней областях.
- 3.9.2. Проведение научных исследований.
- 3.9.3. Проведение научных испытаний.
- 3.10. Ветеринарное обслуживание.
- 3.10.1. Амбулаторное ветеринарное обслуживание.
- 3.10.2. Приюты для животных.
- 4.1. Деловое управление.
- 4.2. Объекты торговли (торговые центры, торгово-развлекательные центры (комплексы)).
- 4.3. Рынки.
- 4.4. Магазины.
- 4.5. Банковская и страховая деятельность.
- 4.6. Общественное питание.
- 4.8.1. Развлекательные мероприятия.
- 4.9. Служебные гаражи.
- 4.10. Выставочно-ярмарочная деятельность.
- 5.1.1. Обеспечение спортивно-зрелищных мероприятий.
- 5.1.2. Обеспечение занятий спортом в помещениях.
- 5.1.3. Площадки для занятий спортом.
- 5.1.4. Оборудованные площадки для занятий спортом.
- 5.1.5. Водный спорт.
- 5.1.6. Авиационный спорт.
- 5.3. Охота и рыбалка.
- 5.4. Причалы для маломерных судов.
- 5.5. Поля для гольфа или конных прогулок.
- 6.3. Легкая промышленность.
- 6.4. Пищевая промышленность.
- 6.6. Строительная промышленность.
- 6.7. Энергетика.
- 6.8. Связь.
- 6.9. Склад.
- 6.11. Целлюлозно-бумажная промышленность.
- 6.12. Научно-производственная деятельность.

	8.0. Обеспечение обороны и безопасности. 8.1. Обеспечение вооруженных сил. 8.3. Обеспечение внутреннего правопорядка. 9.1. Охрана природных территорий. 11.0. Водные объекты. 12.0. Земельные участки (территории) общего пользования. 12.0.1. Улично-дорожная сеть. 12.0.2. Благоустройство территории
Условно разрешенные виды использования	
Вспомогательные виды	
Максимальный процент застройки (%)	Не установлен
Высота застройки (м)	35
Плотность застройки (тыс.кв.м/га)	15
Минимальные и (или) максимальные размеры земельных участков (га)	Минимальный – 8,5637. Максимальный – 8,5637
Иные показатели	

**Пункт 158**

Территориальная зона	242221504.21
Основные виды разрешенного использования	2.1. Для индивидуального жилищного строительства. 2.2. Для ведения личного подсобного хозяйства (приусадебный земельный участок). 3.1.1. Предоставление коммунальных услуг. 3.3. Бытовое обслуживание. 3.4.1. Амбулаторно-поликлиническое обслуживание. 3.5.1. Дошкольное, начальное и среднее общее образование. 4.4. Магазины. 5.1.2. Обеспечение занятий спортом в помещениях. 5.1.3. Площадки для занятий спортом. 12.0.1. Улично-дорожная сеть. 12.0.2. Благоустройство территории. 13.2. Ведение садоводства
Условно разрешенные виды использования	
Вспомогательные виды	
Максимальный процент застройки (%)	Не установлен
Высота застройки (м)	–
Плотность застройки (тыс.кв.м/га)	–
Минимальные и (или) максимальные размеры земельных участков (га)	Минимальный – 3,0000. Максимальный – 3,0000
Иные показатели	Плотность застройки для 2.1, 2.2, 3.1.1, 3.3, 5.1.2, 13.2 – 4 тыс.кв.м/га. Плотность застройки для 3.4.1, 3.5.1, 4.4 – 8 тыс.кв.м/га. Высота застройки для 2.1, 2.2, 3.1.1, 3.3, 5.1.2, 13.2 – 15 м. Высота застройки для 3.4.1, 3.5.1, 4.4 – 35 м

Территориальная зона	242221504.22
Основные виды разрешенного использования	<ul style="list-style-type: none"> <li>1.2. Выращивание зерновых и иных сельскохозяйственных культур.</li> <li>1.3. Овощеводство.</li> <li>1.4. Выращивание тонизирующих, лекарственных, цветочных культур.</li> <li>1.5. Садоводство.</li> <li>1.7. Животноводство.</li> <li>1.8. Скотоводство.</li> <li>1.9. Звероводство.</li> <li>1.10. Птицеводство.</li> <li>1.11. Свиноводство.</li> <li>1.12. Пчеловодство.</li> <li>1.13. Рыбоводство.</li> <li>1.14. Научное обеспечение сельского хозяйства.</li> <li>1.15. Хранение и переработка сельскохозяйственной продукции.</li> <li>1.16. Ведение личного подсобного хозяйства на полевых участках.</li> <li>1.17. Питомники.</li> <li>1.18. Обеспечение сельскохозяйственного производства.</li> <li>1.19. Сенокосение.</li> <li>1.20. Выпас сельскохозяйственных животных.</li> <li>3.1. Коммунальное обслуживание. <ul style="list-style-type: none"> <li>3.1.1. Предоставление коммунальных услуг.</li> <li>3.1.2. Административные здания организаций, обеспечивающих предоставление коммунальных услуг.</li> </ul> </li> <li>3.2.1. Дома социального обслуживания.</li> <li>3.2.2. Оказание социальной помощи населению.</li> <li>3.2.3. Оказание услуг связи.</li> <li>3.3. Бытовое обслуживание.</li> <li>3.4. Здравоохранение. <ul style="list-style-type: none"> <li>3.4.1. Амбулаторно-поликлиническое обслуживание.</li> <li>3.4.2. Стационарное медицинское обслуживание.</li> </ul> </li> <li>3.5. Образование и просвещение. <ul style="list-style-type: none"> <li>3.5.1. Дошкольное, начальное и среднее общее образование.</li> <li>3.5.2. Среднее и высшее профессиональное образование.</li> </ul> </li> <li>3.6. Культурное развитие. <ul style="list-style-type: none"> <li>3.6.1. Объекты культурно-досуговой деятельности.</li> <li>3.6.2. Парки культуры и отдыха.</li> </ul> </li> <li>3.7. Религиозное использование. <ul style="list-style-type: none"> <li>3.7.1. Осуществление религиозных обрядов.</li> <li>3.7.2. Религиозное управление и образование.</li> </ul> </li> <li>3.9. Обеспечение научной деятельности. <ul style="list-style-type: none"> <li>3.9.1. Обеспечение деятельности в области гидрометеорологии и смежных с ней областях.</li> <li>3.9.2. Проведение научных исследований.</li> <li>3.9.3. Проведение научных испытаний.</li> </ul> </li> <li>3.10. Ветеринарное обслуживание. <ul style="list-style-type: none"> <li>3.10.1. Амбулаторное ветеринарное обслуживание.</li> <li>3.10.2. Приюты для животных.</li> </ul> </li> <li>4.1. Деловое управление.</li> <li>4.2. Объекты торговли (торговые центры, торгово-развлекательные центры (комплексы)).</li> <li>4.3. Рынки.</li> <li>4.4. Магазины.</li> <li>4.5. Банковская и страховая деятельность.</li> <li>4.6. Общественное питание. <ul style="list-style-type: none"> <li>4.8.1. Развлекательные мероприятия.</li> </ul> </li> <li>4.9. Служебные гаражи.</li> </ul>

	<p>4.10. Выставочно-ярмарочная деятельность.  5.1.1. Обеспечение спортивно-зрелищных мероприятий.  5.1.2. Обеспечение занятий спортом в помещениях.  5.1.3. Площадки для занятий спортом.  5.1.4. Оборудованные площадки для занятий спортом.  5.1.5. Водный спорт.  5.1.6. Авиационный спорт.  5.3. Охота и рыбалка.  5.4. Причалы для маломерных судов.  5.5. Поля для гольфа или конных прогулок.  6.3. Легкая промышленность.  6.4. Пищевая промышленность.  6.6. Строительная промышленность.  6.7. Энергетика.  6.8. Связь.  6.9. Склад.  6.11. Целлюлозно-бумажная промышленность.  6.12. Научно-производственная деятельность.  8.0. Обеспечение обороны и безопасности.  8.1. Обеспечение вооруженных сил.  8.3. Обеспечение внутреннего правопорядка.  9.1. Охрана природных территорий.  11.0. Водные объекты.  12.0. Земельные участки (территории) общего пользования.  12.0.1. Улично-дорожная сеть.  12.0.2. Благоустройство территории</p>
Условно разрешенные виды использования	
Вспомогательные виды	
Максимальный процент застройки (%)	Не установлен
Высота застройки (м)	35
Плотность застройки (тыс.кв.м/га)	15
Минимальные и (или) максимальные размеры земельных участков (га)	Минимальный – 29,0094. Максимальный – 29,0094
Иные показатели	

**Пункт 160**

Территориальная зона	242221504.23
Основные виды разрешенного использования	<p>1.2. Выращивание зерновых и иных сельскохозяйственных культур.  1.3. Овощеводство.  1.4. Выращивание тонирующих, лекарственных, цветочных культур.  1.5. Садоводство.  1.7. Животноводство.  1.8. Скотоводство.  1.9. Звероводство.  1.10. Птицеводство.  1.11. Свиноводство.  1.12. Пчеловодство.  1.13. Рыбоводство.  1.14. Научное обеспечение сельского хозяйства.</p>

- 1.15. Хранение и переработка сельскохозяйственной продукции.
- 1.16. Ведение личного подсобного хозяйства на полевых участках.
- 1.17. Питомники.
- 1.18. Обеспечение сельскохозяйственного производства.
- 1.19. Сенокошение.
- 1.20. Выпас сельскохозяйственных животных.
- 3.1. Коммунальное обслуживание.
- 3.1.1. Предоставление коммунальных услуг.
- 3.1.2. Административные здания организаций, обеспечивающих предоставление коммунальных услуг.
- 3.2.1. Дома социального обслуживания.
- 3.2.2. Оказание социальной помощи населению.
- 3.2.3. Оказание услуг связи.
- 3.3. Бытовое обслуживание.
- 3.4. здравоохранение.
- 3.4.1. Амбулаторно-поликлиническое обслуживание.
- 3.4.2. Стационарное медицинское обслуживание.
- 3.5. Образование и просвещение.
- 3.5.1. Дошкольное, начальное и среднее общее образование.
- 3.5.2. Среднее и высшее профессиональное образование.
- 3.6. Культурное развитие.
- 3.6.1. Объекты культурно-досуговой деятельности.
- 3.6.2. Парки культуры и отдыха.
- 3.7. Религиозное использование.
- 3.7.1. Осуществление религиозных обрядов.
- 3.7.2. Религиозное управление и образование.
- 3.9. Обеспечение научной деятельности.
- 3.9.1. Обеспечение деятельности в области гидрометеорологии и смежных с ней областях.
- 3.9.2. Проведение научных исследований.
- 3.9.3. Проведение научных испытаний.
- 3.10. Ветеринарное обслуживание.
- 3.10.1. Амбулаторное ветеринарное обслуживание.
- 3.10.2. Приюты для животных.
- 4.1. Деловое управление.
- 4.2. Объекты торговли (торговые центры, торгово-развлекательные центры (комплексы)).
- 4.3. Рынки.
- 4.4. Магазины.
- 4.5. Банковская и страховая деятельность.
- 4.6. Общественное питание.
- 4.8.1. Развлекательные мероприятия.
- 4.9. Служебные гаражи.
- 4.10. Выставочно-ярмарочная деятельность.
- 5.1.1. Обеспечение спортивно-зрелищных мероприятий.
- 5.1.2. Обеспечение занятий спортом в помещениях.
- 5.1.3. Площадки для занятий спортом.
- 5.1.4. Оборудованные площадки для занятий спортом.
- 5.1.5. Водный спорт.
- 5.1.6. Авиационный спорт.
- 5.3. Охота и рыбалка.
- 5.4. Причалы для маломерных судов.
- 5.5. Поля для гольфа или конных прогулок.
- 6.3. Легкая промышленность.
- 6.4. Пищевая промышленность.
- 6.6. Строительная промышленность.
- 6.7. Энергетика.
- 6.8. Связь.
- 6.9. Склад.



	6.11. Целлюлозно-бумажная промышленность. 6.12. Научно-производственная деятельность. 8.0. Обеспечение обороны и безопасности. 8.1. Обеспечение вооруженных сил. 8.3. Обеспечение внутреннего правопорядка. 9.1. Охрана природных территорий. 11.0. Водные объекты. 12.0. Земельные участки (территории) общего пользования. 12.0.1. Улично-дорожная сеть. 12.0.2. Благоустройство территории
Условно разрешенные виды использования	
Вспомогательные виды	
Максимальный процент застройки (%)	Не установлен
Высота застройки (м)	35
Плотность застройки (тыс. кв. м/га)	15
Минимальные и (или) максимальные размеры земельных участков (га)	Минимальный – 2,9012. Максимальный – 2,9012
Иные показатели	

**Пункт 161**

Территориальная зона	242221504.24
Основные виды разрешенного использования	1.2. Выращивание зерновых и иных сельскохозяйственных культур. 1.3. Овощеводство. 1.4. Выращивание тонирующих, лекарственных, цветочных культур. 1.5. Садоводство. 1.7. Животноводство. 1.8. Скотоводство. 1.9. Звероводство. 1.10. Птицеводство. 1.11. Свиноводство. 1.12. Пчеловодство. 1.13. Рыбоводство. 1.14. Научное обеспечение сельского хозяйства. 1.15. Хранение и переработка сельскохозяйственной продукции. 1.16. Ведение личного подсобного хозяйства на полевых участках. 1.17. Питомники. 1.18. Обеспечение сельскохозяйственного производства. 1.19. Сенокошение. 1.20. Выпас сельскохозяйственных животных. 3.1. Коммунальное обслуживание. 3.1.1. Предоставление коммунальных услуг. 3.1.2. Административные здания организаций, обеспечивающих предоставление коммунальных услуг. 3.2.1. Дома социального обслуживания. 3.2.2. Оказание социальной помощи населению. 3.2.3. Оказание услуг связи. 3.3. Бытовое обслуживание. 3.4. Здравоохранение.

	<p>3.4.1. Амбулаторно-поликлиническое обслуживание.  3.4.2. Стационарное медицинское обслуживание.  3.5. Образование и просвещение.  3.5.1. Дошкольное, начальное и среднее общее образование.  3.5.2. Среднее и высшее профессиональное образование.  3.6. Культурное развитие.  3.6.1. Объекты культурно-досуговой деятельности.  3.6.2. Парки культуры и отдыха.  3.7. Религиозное использование.  3.7.1. Осуществление религиозных обрядов.  3.7.2. Религиозное управление и образование.  3.9. Обеспечение научной деятельности.  3.9.1. Обеспечение деятельности в области гидрометеорологии и смежных с ней областях.  3.9.2. Проведение научных исследований.  3.9.3. Проведение научных испытаний.  3.10. Ветеринарное обслуживание.  3.10.1. Амбулаторное ветеринарное обслуживание.  3.10.2. Приюты для животных.  4.1. Деловое управление.  4.2. Объекты торговли (торговые центры, торгово-развлекательные центры (комплексы)).  4.3. Рынки.  4.4. Магазины.  4.5. Банковская и страховая деятельность.  4.6. Общественное питание.  4.8.1. Развлекательные мероприятия.  4.9. Служебные гаражи.  4.10. Выставочно-ярмарочная деятельность.  5.1.1. Обеспечение спортивно-зрелищных мероприятий.  5.1.2. Обеспечение занятий спортом в помещениях.  5.1.3. Площадки для занятий спортом.  5.1.4. Оборудованные площадки для занятий спортом.  5.1.5. Водный спорт.  5.1.6. Авиационный спорт.  5.3. Охота и рыбалка.  5.4. Причалы для маломерных судов.  5.5. Поля для гольфа или конных прогулок.  6.3. Легкая промышленность.  6.4. Пищевая промышленность.  6.6. Строительная промышленность.  6.7. Энергетика.  6.8. Связь.  6.9. Склад.  6.11. Целлюлозно-бумажная промышленность.  6.12. Научно-производственная деятельность.  8.0. Обеспечение обороны и безопасности.  8.1. Обеспечение вооруженных сил.  8.3. Обеспечение внутреннего правопорядка.  9.1. Охрана природных территорий.  11.0. Водные объекты.  12.0. Земельные участки (территории) общего пользования.  12.0.1. Улично-дорожная сеть.  12.0.2. Благоустройство территории</p>
Условно разрешенные виды использования	
Вспомогательные виды	
Максимальный процент застройки (%)	Не установлен
Высота застройки (м)	35

Плотность застройки (тыс.кв.м/га)	15
Минимальные и (или) максимальные размеры земельных участков (га)	Минимальный – 9,0000. Максимальный – 9,0000
Иные показатели	

**Пункт 162**

Территориальная зона	242221504.25
Основные виды разрешенного использования	2.1. Для индивидуального жилищного строительства. 2.2. Для ведения личного подсобного хозяйства (приусадебный земельный участок). 3.1.1. Предоставление коммунальных услуг. 3.3. Бытовое обслуживание. 3.4.1. Амбулаторно-поликлиническое обслуживание. 3.5.1. Дошкольное, начальное и среднее общее образование. 4.4. Магазины. 5.1.2. Обеспечение занятий спортом в помещениях. 5.1.3. Площадки для занятий спортом. 12.0.1. Улично-дорожная сеть. 12.0.2. Благоустройство территории. 13.2. Ведение садоводства
Условно разрешенные виды использования	
Вспомогательные виды	
Максимальный процент застройки (%)	Не установлен
Высота застройки (м)	–
Плотность застройки (тыс.кв.м/га)	–
Минимальные и (или) максимальные размеры земельных участков (га)	Минимальный – 11,3662. Максимальный – 11,3662
Иные показатели	Плотность застройки для 2.1, 2.2, 3.1.1, 3.3, 5.1.2, 13.2 – 4 тыс.кв.м/га. Плотность застройки для 3.4.1, 3.5.1, 4.4 – 8 тыс.кв.м/га. Высота застройки для 2.1, 2.2, 3.1.1, 3.3, 5.1.2, 13.2 – 15 м. Высота застройки для 3.4.1, 3.5.1, 4.4 – 35 м

**Пункт 163**

Территориальная зона	242221504.26
Основные виды разрешенного использования	1.2. Выращивание зерновых и иных сельскохозяйственных культур. 1.3. Овощеводство. 1.4. Выращивание тонизирующих, лекарственных, цветочных культур. 1.5. Садоводство. 1.7. Животноводство. 1.8. Скотоводство. 1.9. Звероводство. 1.10. Птицеводство. 1.11. Свиноводство. 1.12. Пчеловодство. 1.13. Рыбоводство. 1.14. Научное обеспечение сельского хозяйства. 1.15. Хранение и переработка сельскохозяйственной продукции.

	<ul style="list-style-type: none"> <li>1.16. Ведение личного подсобного хозяйства на полевых участках.</li> <li>1.17. Питомники.</li> <li>1.18. Обеспечение сельскохозяйственного производства.</li> <li>1.19. Сенокосение.</li> <li>1.20. Выпас сельскохозяйственных животных.</li> <li>3.1. Коммунальное обслуживание. <ul style="list-style-type: none"> <li>3.1.1. Предоставление коммунальных услуг.</li> <li>3.1.2. Административные здания организаций, обеспечивающих предоставление коммунальных услуг.</li> </ul> </li> <li>3.2.1. Дома социального обслуживания.</li> <li>3.2.2. Оказание социальной помощи населению.</li> <li>3.2.3. Оказание услуг связи.</li> <li>3.3. Бытовое обслуживание.</li> <li>3.4. здравоохранение. <ul style="list-style-type: none"> <li>3.4.1. Амбулаторно-поликлиническое обслуживание.</li> <li>3.4.2. Стационарное медицинское обслуживание.</li> </ul> </li> <li>3.5. Образование и просвещение. <ul style="list-style-type: none"> <li>3.5.1. Дошкольное, начальное и среднее общее образование.</li> <li>3.5.2. Среднее и высшее профессиональное образование.</li> </ul> </li> <li>3.6. Культурное развитие. <ul style="list-style-type: none"> <li>3.6.1. Объекты культурно-досуговой деятельности.</li> <li>3.6.2. Парки культуры и отдыха.</li> </ul> </li> <li>3.7. Религиозное использование. <ul style="list-style-type: none"> <li>3.7.1. Осуществление религиозных обрядов.</li> <li>3.7.2. Религиозное управление и образование.</li> </ul> </li> <li>3.9. Обеспечение научной деятельности. <ul style="list-style-type: none"> <li>3.9.1. Обеспечение деятельности в области гидрометеорологии и смежных с ней областях.</li> <li>3.9.2. Проведение научных исследований.</li> <li>3.9.3. Проведение научных испытаний.</li> </ul> </li> <li>3.10. Ветеринарное обслуживание. <ul style="list-style-type: none"> <li>3.10.1. Амбулаторное ветеринарное обслуживание.</li> <li>3.10.2. Приюты для животных.</li> </ul> </li> <li>4.1. Деловое управление.</li> <li>4.2. Объекты торговли (торговые центры, торгово-развлекательные центры (комплексы)).</li> <li>4.3. Рынки.</li> <li>4.4. Магазины.</li> <li>4.5. Банковская и страховая деятельность.</li> <li>4.6. Общественное питание. <ul style="list-style-type: none"> <li>4.8.1. Развлекательные мероприятия.</li> </ul> </li> <li>4.9. Служебные гаражи.</li> <li>4.10. Выставочно-ярмарочная деятельность. <ul style="list-style-type: none"> <li>5.1.1. Обеспечение спортивно-зрелищных мероприятий.</li> <li>5.1.2. Обеспечение занятий спортом в помещениях.</li> <li>5.1.3. Площадки для занятий спортом.</li> <li>5.1.4. Оборудованные площадки для занятий спортом.</li> <li>5.1.5. Водный спорт.</li> <li>5.1.6. Авиационный спорт.</li> </ul> </li> <li>5.3. Охота и рыбалка.</li> <li>5.4. Причалы для маломерных судов.</li> <li>5.5. Поля для гольфа или конных прогулок.</li> <li>6.3. Легкая промышленность.</li> <li>6.4. Пищевая промышленность.</li> <li>6.6. Строительная промышленность.</li> <li>6.7. Энергетика.</li> <li>6.8. Связь.</li> <li>6.9. Склад.</li> <li>6.11. Целлюлозно-бумажная промышленность.</li> </ul>
--	---

	6.12. Научно-производственная деятельность. 8.0. Обеспечение обороны и безопасности. 8.1. Обеспечение вооруженных сил. 8.3. Обеспечение внутреннего правопорядка. 9.1. Охрана природных территорий. 11.0. Водные объекты. 12.0. Земельные участки (территории) общего пользования. 12.0.1. Улично-дорожная сеть. 12.0.2. Благоустройство территории
Условно разрешенные виды использования	
Вспомогательные виды	
Максимальный процент застройки (%)	Не установлен
Высота застройки (м)	35
Плотность застройки (тыс. кв. м/га)	15
Минимальные и (или) максимальные размеры земельных участков (га)	Минимальный – 8,4564. Максимальный – 8,4564
Иные показатели	

**Пункт 164**

Территориальная зона	242221504.27
Основные виды разрешенного использования	1.2. Выращивание зерновых и иных сельскохозяйственных культур. 1.3. Овощеводство. 1.4. Выращивание тонирующих, лекарственных, цветочных культур. 1.5. Садоводство. 1.7. Животноводство. 1.8. Скотоводство. 1.9. Звероводство. 1.10. Птицеводство. 1.11. Свиноводство. 1.12. Пчеловодство. 1.13. Рыбоводство. 1.14. Научное обеспечение сельского хозяйства. 1.15. Хранение и переработка сельскохозяйственной продукции. 1.16. Ведение личного подсобного хозяйства на полевых участках. 1.17. Питомники. 1.18. Обеспечение сельскохозяйственного производства. 1.19. Сенокошение. 1.20. Выпас сельскохозяйственных животных. 3.1. Коммунальное обслуживание. 3.1.1. Предоставление коммунальных услуг. 3.1.2. Административные здания организаций, обеспечивающих предоставление коммунальных услуг. 3.2.1. Дома социального обслуживания. 3.2.2. Оказание социальной помощи населению. 3.2.3. Оказание услуг связи. 3.3. Бытовое обслуживание. 3.4. здравоохранение. 3.4.1. Амбулаторно-поликлиническое обслуживание. 3.4.2. Стационарное медицинское обслуживание.

	<p>3.5. Образование и просвещение.</p> <p>3.5.1. Дошкольное, начальное и среднее общее образование.</p> <p>3.5.2. Среднее и высшее профессиональное образование.</p> <p>3.6. Культурное развитие.</p> <p>3.6.1. Объекты культурно-досуговой деятельности.</p> <p>3.6.2. Парки культуры и отдыха.</p> <p>3.7. Религиозное использование.</p> <p>3.7.1. Осуществление религиозных обрядов.</p> <p>3.7.2. Религиозное управление и образование.</p> <p>3.9. Обеспечение научной деятельности.</p> <p>3.9.1. Обеспечение деятельности в области гидрометеорологии и смежных с ней областях.</p> <p>3.9.2. Проведение научных исследований.</p> <p>3.9.3. Проведение научных испытаний.</p> <p>3.10. Ветеринарное обслуживание.</p> <p>3.10.1. Амбулаторное ветеринарное обслуживание.</p> <p>3.10.2. Приюты для животных.</p> <p>4.1. Деловое управление.</p> <p>4.2. Объекты торговли (торговые центры, торгово-развлекательные центры (комплексы)).</p> <p>4.3. Рынки.</p> <p>4.4. Магазины.</p> <p>4.5. Банковская и страховая деятельность.</p> <p>4.6. Общественное питание.</p> <p>4.8.1. Развлекательные мероприятия.</p> <p>4.9. Служебные гаражи.</p> <p>4.10. Выставочно-ярмарочная деятельность.</p> <p>5.1.1. Обеспечение спортивно-зрелищных мероприятий.</p> <p>5.1.2. Обеспечение занятий спортом в помещениях.</p> <p>5.1.3. Площадки для занятий спортом.</p> <p>5.1.4. Оборудованные площадки для занятий спортом.</p> <p>5.1.5. Водный спорт.</p> <p>5.1.6. Авиационный спорт.</p> <p>5.3. Охота и рыбалка.</p> <p>5.4. Причалы для маломерных судов.</p> <p>5.5. Поля для гольфа или конных прогулок.</p> <p>6.3. Легкая промышленность.</p> <p>6.4. Пищевая промышленность.</p> <p>6.6. Строительная промышленность.</p> <p>6.7. Энергетика.</p> <p>6.8. Связь.</p> <p>6.9. Склад.</p> <p>6.11. Целлюлозно-бумажная промышленность.</p> <p>6.12. Научно-производственная деятельность.</p> <p>8.0. Обеспечение обороны и безопасности.</p> <p>8.1. Обеспечение вооруженных сил.</p> <p>8.3. Обеспечение внутреннего правопорядка.</p> <p>9.1. Охрана природных территорий.</p> <p>11.0. Водные объекты.</p> <p>12.0. Земельные участки (территории) общего пользования.</p> <p>12.0.1. Улично-дорожная сеть.</p> <p>12.0.2. Благоустройство территории</p>
Условно разрешенные виды использования	
Вспомогательные виды	
Максимальный процент застройки (%)	Не установлен
Высота застройки (м)	35

Плотность застройки (тыс.кв.м/га)	15
Минимальные и (или) максимальные размеры земельных участков (га)	Минимальный – 20,89. Максимальный – 20,89
Иные показатели	

**Пункт 165**

Территориальная зона	242221504.28
Основные виды разрешенного использования	2.1. Для индивидуального жилищного строительства. 2.2. Для ведения личного подсобного хозяйства (приусадебный земельный участок). 3.1.1. Предоставление коммунальных услуг. 3.3. Бытовое обслуживание. 3.4.1. Амбулаторно-поликлиническое обслуживание. 3.5.1. Дошкольное, начальное и среднее общее образование. 4.4. Магазины. 5.1.2. Обеспечение занятий спортом в помещениях. 5.1.3. Площадки для занятий спортом. 12.0.1. Улично-дорожная сеть. 12.0.2. Благоустройство территории. 13.2. Ведение садоводства
Условно разрешенные виды использования	
Вспомогательные виды	
Максимальный процент застройки (%)	Не установлен
Высота застройки (м)	Не установлена
Плотность застройки (тыс.кв.м/га)	Не установлена
Минимальные и (или) максимальные размеры земельных участков (га)	Минимальный – 40,9000. Максимальный – 40,9000
Иные показатели	Суммарная поэтажная площадь объектов в габаритах наружных стен – 66 380 кв.м, в том числе: жилая застройка – 58 460 кв.м нежилая застройка – 7 920 кв.м в том числе: – общественная застройка – 1 300 кв.м; – физкультурно-оздоровительный комплекс – 3 300 кв.м; – дошкольная образовательная организация на 75 мест – 1 800 кв.м; – инженерные объекты – 1 500 кв.м; – контрольно-пропускной пункт – 20 кв.м

## Пункт 166

Территориальная зона	242221504.29
Основные виды разрешенного использования	2.1. Для индивидуального жилищного строительства. 2.2. Для ведения личного подсобного хозяйства (приусадебный земельный участок). 3.1.1. Предоставление коммунальных услуг. 3.3. Бытовое обслуживание. 3.4.1. Амбулаторно-поликлиническое обслуживание. 3.5.1. Дошкольное, начальное и среднее общее образование. 4.4. Магазины. 5.1.2. Обеспечение занятий спортом в помещениях. 5.1.3. Площадки для занятий спортом. 12.0.1. Улично-дорожная сеть. 12.0.2. Благоустройство территории. 13.2. Ведение садоводства
Условно разрешенные виды использования	
Вспомогательные виды	
Максимальный процент застройки (%)	Не установлен
Высота застройки (м)	–
Плотность застройки (тыс.кв.м/га)	–
Минимальные и (или) максимальные размеры земельных участков (га)	Минимальный – 109,5800. Максимальный – 109,5800
Иные показатели	Плотность застройки для 2.1, 2.2, 3.1.1, 3.3, 5.1.2, 13.2 – 4 тыс.кв.м/га. Плотность застройки для 3.4.1, 3.5.1, 4.4 – 8 тыс.кв.м/га. Высота застройки для 2.1, 2.2, 3.1.1, 3.3, 5.1.2, 13.2 – 15 м. Высота застройки для 3.4.1, 3.5.1, 4.4 – 35 м

## Пункт 167

Территориальная зона	242221504.30
Основные виды разрешенного использования	2.1. Для индивидуального жилищного строительства. 2.2. Для ведения личного подсобного хозяйства (приусадебный земельный участок). 3.1.1. Предоставление коммунальных услуг. 3.3. Бытовое обслуживание. 3.4.1. Амбулаторно-поликлиническое обслуживание. 3.5.1. Дошкольное, начальное и среднее общее образование. 4.4. Магазины. 5.1.2. Обеспечение занятий спортом в помещениях. 5.1.3. Площадки для занятий спортом. 12.0.1. Улично-дорожная сеть. 12.0.2. Благоустройство территории. 13.2. Ведение садоводства
Условно разрешенные виды использования	
Вспомогательные виды	
Максимальный процент застройки (%)	Не установлен
Высота застройки (м)	Не установлена



Плотность застройки (тыс. кв. м/га)	Не установлена
Минимальные и (или) максимальные размеры земельных участков (га)	Минимальный – 44,6376. Максимальный – 44,6376
Иные показатели	Суммарная поэтажная площадь объектов в габаритах наружных стен – 97 170 кв.м, в том числе: жилая застройка – 73 770 кв.м; нежилая застройка – 23 400 кв.м, в том числе: – общественная застройка – 2 100 кв.м; – ярмарка индивидуального жилищного строительства – 12 060 кв.м; – учебно-воспитательный корпус на 375 мест – 7 560 кв.м, в том числе: – дошкольная образовательная организация на 75 мест – 1800 кв.м, здание средней общеобразовательной школы на 300 мест – 5 760 кв.м; – инженерные объекты – 1500 кв.м; – контрольно-пропускной пункт – 180 кв.м

**Пункт 168**

Территориальная зона	242221504.31
Основные виды разрешенного использования	<p>1.2. Выращивание зерновых и иных сельскохозяйственных культур.</p> <p>1.3. Овощеводство.</p> <p>1.4. Выращивание тонизирующих, лекарственных, цветочных культур.</p> <p>1.5. Садоводство.</p> <p>1.7. Животноводство.</p> <p>1.8. Скотоводство.</p> <p>1.9. Звероводство.</p> <p>1.10. Птицеводство.</p> <p>1.11. Свиноводство.</p> <p>1.12. Пчеловодство.</p> <p>1.13. Рыбоводство.</p> <p>1.14. Научное обеспечение сельского хозяйства.</p> <p>1.15. Хранение и переработка сельскохозяйственной продукции.</p> <p>1.16. Ведение личного подсобного хозяйства на полевых участках.</p> <p>1.17. Питомники.</p> <p>1.18. Обеспечение сельскохозяйственного производства.</p> <p>1.19. Сенокосение.</p> <p>1.20. Выпас сельскохозяйственных животных.</p> <p>3.1. Коммунальное обслуживание.</p> <p>3.1.1. Предоставление коммунальных услуг.</p> <p>3.1.2. Административные здания организаций, обеспечивающих предоставление коммунальных услуг.</p> <p>3.2.1. Дома социального обслуживания.</p> <p>3.2.2. Оказание социальной помощи населению.</p> <p>3.2.3. Оказание услуг связи.</p> <p>3.3. Бытовое обслуживание.</p> <p>3.4. Здравоохранение.</p> <p>3.4.1. Амбулаторно-поликлиническое обслуживание.</p> <p>3.4.2. Стационарное медицинское обслуживание.</p> <p>3.5. Образование и просвещение.</p> <p>3.5.1. Дошкольное, начальное и среднее общее образование.</p> <p>3.5.2. Среднее и высшее профессиональное образование.</p> <p>3.6. Культурное развитие.</p> <p>3.6.1. Объекты культурно-досуговой деятельности.</p> <p>3.6.2. Парки культуры и отдыха.</p> <p>3.7. Религиозное использование.</p> <p>3.7.1. Осуществление религиозных обрядов.</p>

	<p>3.7.2. Религиозное управление и образование.  3.9. Обеспечение научной деятельности.  3.9.1. Обеспечение деятельности в области гидрометеорологии и смежных с ней областях.  3.9.2. Проведение научных исследований.  3.9.3. Проведение научных испытаний.  3.10. Ветеринарное обслуживание.  3.10.1. Амбулаторное ветеринарное обслуживание.  3.10.2. Приюты для животных.  4.1. Деловое управление.  4.2. Объекты торговли (торговые центры, торгово-развлекательные центры (комплексы)).  4.3. Рынки.  4.4. Магазины.  4.5. Банковская и страховая деятельность.  4.6. Общественное питание.  4.8.1. Развлекательные мероприятия.  4.9. Служебные гаражи.  4.10. Выставочно-ярмарочная деятельность.  5.1.1. Обеспечение спортивно-зрелищных мероприятий.  5.1.2. Обеспечение занятий спортом в помещениях.  5.1.3. Площадки для занятий спортом.  5.1.4. Оборудованные площадки для занятий спортом.  5.1.5. Водный спорт.  5.1.6. Авиационный спорт.  5.3. Охота и рыбалка.  5.4. Причалы для маломерных судов.  5.5. Поля для гольфа или конных прогулок.  6.3. Легкая промышленность.  6.4. Пищевая промышленность.  6.6. Строительная промышленность.  6.7. Энергетика.  6.8. Связь.  6.9. Склад.  6.11. Целлюлозно-бумажная промышленность.  6.12. Научно-производственная деятельность.  8.0. Обеспечение обороны и безопасности.  8.1. Обеспечение вооруженных сил.  8.3. Обеспечение внутреннего правопорядка.  9.1. Охрана природных территорий.  11.0. Водные объекты.  12.0. Земельные участки (территории) общего пользования.  12.0.1. Улично-дорожная сеть.  12.0.2. Благоустройство территории</p>
Условно разрешенные виды использования	
Вспомогательные виды	
Максимальный процент застройки (%)	Не установлен
Высота застройки (м)	35
Плотность застройки (тыс.кв.м/га)	15
Минимальные и (или) максимальные размеры земельных участков (га)	Минимальный – 47,8415. Максимальный – 47,8415
Иные показатели	

## Пункт 169

Территориальная зона	242221504.32
Основные виды разрешенного использования	<p>1.2. Выращивание зерновых и иных сельскохозяйственных культур.</p> <p>1.3. Овощеводство.</p> <p>1.4. Выращивание тонизирующих, лекарственных, цветочных культур.</p> <p>1.5. Садоводство.</p> <p>1.7. Животноводство.</p> <p>1.8. Скотоводство.</p> <p>1.9. Звероводство.</p> <p>1.10. Птицеводство.</p> <p>1.11. Свиноводство.</p> <p>1.12. Пчеловодство.</p> <p>1.13. Рыбоводство.</p> <p>1.14. Научное обеспечение сельского хозяйства.</p> <p>1.15. Хранение и переработка сельскохозяйственной продукции.</p> <p>1.16. Ведение личного подсобного хозяйства на полевых участках.</p> <p>1.17. Питомники.</p> <p>1.18. Обеспечение сельскохозяйственного производства.</p> <p>1.19. Сенокосение.</p> <p>1.20. Выпас сельскохозяйственных животных.</p> <p>3.1. Коммунальное обслуживание.</p> <p>3.1.1. Предоставление коммунальных услуг.</p> <p>3.1.2. Административные здания организаций, обеспечивающих предоставление коммунальных услуг.</p> <p>3.2.1. Дома социального обслуживания.</p> <p>3.2.2. Оказание социальной помощи населению.</p> <p>3.2.3. Оказание услуг связи.</p> <p>3.3. Бытовое обслуживание.</p> <p>3.4. Здравоохранение.</p> <p>3.4.1. Амбулаторно-поликлиническое обслуживание.</p> <p>3.4.2. Стационарное медицинское обслуживание.</p> <p>3.5. Образование и просвещение.</p> <p>3.5.1. Дошкольное, начальное и среднее общее образование.</p> <p>3.5.2. Среднее и высшее профессиональное образование.</p> <p>3.6. Культурное развитие.</p> <p>3.6.1. Объекты культурно-досуговой деятельности.</p> <p>3.6.2. Парки культуры и отдыха.</p> <p>3.7. Религиозное использование.</p> <p>3.7.1. Осуществление религиозных обрядов.</p> <p>3.7.2. Религиозное управление и образование.</p> <p>3.9. Обеспечение научной деятельности.</p> <p>3.9.1. Обеспечение деятельности в области гидрометеорологии и смежных с ней областях.</p> <p>3.9.2. Проведение научных исследований.</p> <p>3.9.3. Проведение научных испытаний.</p> <p>3.10. Ветеринарное обслуживание.</p> <p>3.10.1. Амбулаторное ветеринарное обслуживание.</p> <p>3.10.2. Приюты для животных.</p> <p>4.1. Деловое управление.</p> <p>4.2. Объекты торговли (торговые центры, торгово-развлекательные центры (комплексы)).</p> <p>4.3. Рынки.</p> <p>4.4. Магазины.</p> <p>4.5. Банковская и страховая деятельность.</p> <p>4.6. Общественное питание.</p> <p>4.8.1. Развлекательные мероприятия.</p> <p>4.9. Служебные гаражи.</p> <p>4.10. Выставочно-ярмарочная деятельность.</p> <p>5.1.1. Обеспечение спортивно-зрелищных мероприятий.</p>

	<p>5.1.2. Обеспечение занятий спортом в помещениях.  5.1.3. Площадки для занятий спортом.  5.1.4. Оборудованные площадки для занятий спортом.  5.1.5. Водный спорт.  5.1.6. Авиационный спорт.  5.3. Охота и рыбалка.  5.4. Причалы для маломерных судов.  5.5. Поля для гольфа или конных прогулок.  6.3. Легкая промышленность.  6.4. Пищевая промышленность.  6.6. Строительная промышленность.  6.7. Энергетика.  6.8. Связь.  6.9. Склад.  6.11. Целлюлозно-бумажная промышленность.  6.12. Научно-производственная деятельность.  8.0. Обеспечение обороны и безопасности.  8.1. Обеспечение вооруженных сил.  8.3. Обеспечение внутреннего правопорядка.  9.1. Охрана природных территорий.  11.0. Водные объекты.  12.0. Земельные участки (территории) общего пользования.  12.0.1. Улично-дорожная сеть.  12.0.2. Благоустройство территории</p>
Условно разрешенные виды использования	
Вспомогательные виды	
Максимальный процент застройки (%)	Не установлен
Высота застройки (м)	35
Плотность застройки (тыс.кв.м/га)	15
Минимальные и (или) максимальные размеры земельных участков (га)	Минимальный – 30,7497. Максимальный – 30,7497
Иные показатели	

**Пункт 170**

Территориальная зона	242221504.33
Основные виды разрешенного использования	<p>1.2. Выращивание зерновых и иных сельскохозяйственных культур.  1.3. Овощеводство.  1.4. Выращивание тонизирующих, лекарственных, цветочных культур.  1.5. Садоводство.  1.7. Животноводство.  1.8. Скотоводство.  1.9. Звероводство.  1.10. Птицеводство.  1.11. Свиноводство.  1.12. Пчеловодство.  1.13. Рыбоводство.  1.14. Научное обеспечение сельского хозяйства.  1.15. Хранение и переработка сельскохозяйственной продукции.  1.16. Ведение личного подсобного хозяйства на полевых участках.  1.17. Питомники.  1.18. Обеспечение сельскохозяйственного производства.</p>

	<ul style="list-style-type: none"> <li>1.19. Сенокосение.</li> <li>1.20. Выпас сельскохозяйственных животных.</li> <li>3.1. Коммунальное обслуживание. <ul style="list-style-type: none"> <li>3.1.1. Предоставление коммунальных услуг.</li> <li>3.1.2. Административные здания организаций, обеспечивающих предоставление коммунальных услуг.</li> </ul> </li> <li>3.2.1. Дома социального обслуживания.</li> <li>3.2.2. Оказание социальной помощи населению.</li> <li>3.2.3. Оказание услуг связи.</li> <li>3.3. Бытовое обслуживание.</li> <li>3.4. здравоохранение. <ul style="list-style-type: none"> <li>3.4.1. Амбулаторно-поликлиническое обслуживание.</li> <li>3.4.2. Стационарное медицинское обслуживание.</li> </ul> </li> <li>3.5. Образование и просвещение. <ul style="list-style-type: none"> <li>3.5.1. Дошкольное, начальное и среднее общее образование.</li> <li>3.5.2. Среднее и высшее профессиональное образование.</li> </ul> </li> <li>3.6. Культурное развитие. <ul style="list-style-type: none"> <li>3.6.1. Объекты культурно-досуговой деятельности.</li> <li>3.6.2. Парки культуры и отдыха.</li> </ul> </li> <li>3.7. Религиозное использование. <ul style="list-style-type: none"> <li>3.7.1. Осуществление религиозных обрядов.</li> <li>3.7.2. Религиозное управление и образование.</li> </ul> </li> <li>3.9. Обеспечение научной деятельности. <ul style="list-style-type: none"> <li>3.9.1. Обеспечение деятельности в области гидрометеорологии и смежных с ней областях.</li> <li>3.9.2. Проведение научных исследований.</li> <li>3.9.3. Проведение научных испытаний.</li> </ul> </li> <li>3.10. Ветеринарное обслуживание. <ul style="list-style-type: none"> <li>3.10.1. Амбулаторное ветеринарное обслуживание.</li> <li>3.10.2. Приюты для животных.</li> </ul> </li> <li>4.1. Деловое управление.</li> <li>4.2. Объекты торговли (торговые центры, торгово-развлекательные центры (комплексы)).</li> <li>4.3. Рынки.</li> <li>4.4. Магазины.</li> <li>4.5. Банковская и страховая деятельность.</li> <li>4.6. Общественное питание. <ul style="list-style-type: none"> <li>4.8.1. Развлекательные мероприятия.</li> </ul> </li> <li>4.9. Служебные гаражи.</li> <li>4.10. Выставочно-ярмарочная деятельность. <ul style="list-style-type: none"> <li>5.1.1. Обеспечение спортивно-зрелищных мероприятий.</li> <li>5.1.2. Обеспечение занятий спортом в помещениях.</li> <li>5.1.3. Площадки для занятий спортом.</li> <li>5.1.4. Оборудованные площадки для занятий спортом.</li> <li>5.1.5. Водный спорт.</li> <li>5.1.6. Авиационный спорт.</li> </ul> </li> <li>5.3. Охота и рыбалка.</li> <li>5.4. Причалы для маломерных судов.</li> <li>5.5. Поля для гольфа или конных прогулок.</li> <li>6.3. Легкая промышленность.</li> <li>6.4. Пищевая промышленность.</li> <li>6.6. Строительная промышленность.</li> <li>6.7. Энергетика.</li> <li>6.8. Связь.</li> <li>6.9. Склад.</li> <li>6.11. Целлюлозно-бумажная промышленность.</li> <li>6.12. Научно-производственная деятельность.</li> <li>8.0. Обеспечение обороны и безопасности.</li> <li>8.1. Обеспечение вооруженных сил.</li> </ul>
--	---

	8.3. Обеспечение внутреннего правопорядка. 9.1. Охрана природных территорий. 11.0. Водные объекты. 12.0. Земельные участки (территории) общего пользования. 12.0.1. Улично-дорожная сеть. 12.0.2. Благоустройство территории
Условно разрешенные виды использования	
Вспомогательные виды	
Максимальный процент застройки (%)	Не установлен
Высота застройки (м)	35
Плотность застройки (тыс.кв.м/га)	15
Минимальные и (или) максимальные размеры земельных участков (га)	Минимальный – 10,5900. Максимальный – 10,5900
Иные показатели	

**Пункт 171**

Территориальная зона	242221504.34
Основные виды разрешенного использования	<p>1.2. Выращивание зерновых и иных сельскохозяйственных культур. 1.3. Овощеводство. 1.4. Выращивание тонирующих, лекарственных, цветочных культур. 1.5. Садоводство. 1.7. Животноводство. 1.8. Скотоводство. 1.9. Звероводство. 1.10. Птицеводство. 1.11. Свиноводство. 1.12. Пчеловодство. 1.13. Рыбоводство. 1.14. Научное обеспечение сельского хозяйства. 1.15. Хранение и переработка сельскохозяйственной продукции. 1.16. Ведение личного подсобного хозяйства на полевых участках. 1.17. Питомники. 1.18. Обеспечение сельскохозяйственного производства. 1.19. Сенокошение. 1.20. Выпас сельскохозяйственных животных.</p> <p>3.1. Коммунальное обслуживание. 3.1.1. Предоставление коммунальных услуг. 3.1.2. Административные здания организаций, обеспечивающих предоставление коммунальных услуг. 3.2.1. Дома социального обслуживания. 3.2.2. Оказание социальной помощи населению. 3.2.3. Оказание услуг связи. 3.3. Бытовое обслуживание. 3.4. Здравоохранение. 3.4.1. Амбулаторно-поликлиническое обслуживание. 3.4.2. Стационарное медицинское обслуживание. 3.5. Образование и просвещение. 3.5.1. Дошкольное, начальное и среднее общее образование. 3.5.2. Среднее и высшее профессиональное образование. 3.6. Культурное развитие. 3.6.1. Объекты культурно-досуговой деятельности. 3.6.2. Парки культуры и отдыха. 3.7. Религиозное использование.</p>

	<p>3.7.1. Осуществление религиозных обрядов.  3.7.2. Религиозное управление и образование.  3.9. Обеспечение научной деятельности.  3.9.1. Обеспечение деятельности в области гидрометеорологии и смежных с ней областях.  3.9.2. Проведение научных исследований.  3.9.3. Проведение научных испытаний.  3.10. Ветеринарное обслуживание.  3.10.1. Амбулаторное ветеринарное обслуживание.  3.10.2. Приюты для животных.  4.1. Деловое управление.  4.2. Объекты торговли (торговые центры, торгово-развлекательные центры (комплексы)).  4.3. Рынки.  4.4. Магазины.  4.5. Банковская и страховая деятельность.  4.6. Общественное питание.  4.8.1. Развлекательные мероприятия.  4.9. Служебные гаражи.  4.10. Выставочно-ярмарочная деятельность.  5.1.1. Обеспечение спортивно-зрелищных мероприятий.  5.1.2. Обеспечение занятий спортом в помещениях.  5.1.3. Площадки для занятий спортом.  5.1.4. Оборудованные площадки для занятий спортом.  5.1.5. Водный спорт.  5.1.6. Авиационный спорт.  5.3. Охота и рыбалка.  5.4. Причалы для маломерных судов.  5.5. Поля для гольфа или конных прогулок.  6.3. Легкая промышленность.  6.4. Пищевая промышленность.  6.6. Строительная промышленность.  6.7. Энергетика.  6.8. Связь.  6.9. Склад.  6.11. Целлюлозно-бумажная промышленность.  6.12. Научно-производственная деятельность.  8.0. Обеспечение обороны и безопасности.  8.1. Обеспечение вооруженных сил.  8.3. Обеспечение внутреннего правопорядка.  9.1. Охрана природных территорий.  11.0. Водные объекты.  12.0. Земельные участки (территории) общего пользования.  12.0.1. Улично-дорожная сеть.  12.0.2. Благоустройство территории</p>
Условно разрешенные виды использования	
Вспомогательные виды	
Максимальный процент застройки (%)	Не установлен
Высота застройки (м)	35
Плотность застройки (тыс.кв.м/га)	15
Минимальные и (или) максимальные размеры земельных участков (га)	Минимальный – 47,0241. Максимальный – 47,0241
Иные показатели	

Территориальная зона	242221504.35
Основные виды разрешенного использования	<p>1.2. Выращивание зерновых и иных сельскохозяйственных культур.</p> <p>1.3. Овощеводство.</p> <p>1.4. Выращивание тонизирующих, лекарственных, цветочных культур.</p> <p>1.5. Садоводство.</p> <p>1.7. Животноводство.</p> <p>1.8. Скотоводство.</p> <p>1.9. Звероводство.</p> <p>1.10. Птицеводство.</p> <p>1.11. Свиноводство.</p> <p>1.12. Пчеловодство.</p> <p>1.13. Рыбоводство.</p> <p>1.14. Научное обеспечение сельского хозяйства.</p> <p>1.15. Хранение и переработка сельскохозяйственной продукции.</p> <p>1.16. Ведение личного подсобного хозяйства на полевых участках.</p> <p>1.17. Питомники.</p> <p>1.18. Обеспечение сельскохозяйственного производства.</p> <p>1.19. Сенокошение.</p> <p>1.20. Выпас сельскохозяйственных животных.</p> <p>3.1. Коммунальное обслуживание.</p> <p>3.1.1. Предоставление коммунальных услуг.</p> <p>3.1.2. Административные здания организаций, обеспечивающих предоставление коммунальных услуг.</p> <p>3.2.1. Дома социального обслуживания.</p> <p>3.2.2. Оказание социальной помощи населению.</p> <p>3.2.3. Оказание услуг связи.</p> <p>3.3. Бытовое обслуживание.</p> <p>3.4. Здравоохранение.</p> <p>3.4.1. Амбулаторно-поликлиническое обслуживание.</p> <p>3.4.2. Стационарное медицинское обслуживание.</p> <p>3.5. Образование и просвещение.</p> <p>3.5.1. Дошкольное, начальное и среднее общее образование.</p> <p>3.5.2. Среднее и высшее профессиональное образование.</p> <p>3.6. Культурное развитие.</p> <p>3.6.1. Объекты культурно-досуговой деятельности.</p> <p>3.6.2. Парки культуры и отдыха.</p> <p>3.7. Религиозное использование.</p> <p>3.7.1. Осуществление религиозных обрядов.</p> <p>3.7.2. Религиозное управление и образование.</p> <p>3.9. Обеспечение научной деятельности.</p> <p>3.9.1. Обеспечение деятельности в области гидрометеорологии и смежных с ней областях.</p> <p>3.9.2. Проведение научных исследований.</p> <p>3.9.3. Проведение научных испытаний.</p> <p>3.10. Ветеринарное обслуживание.</p> <p>3.10.1. Амбулаторное ветеринарное обслуживание.</p> <p>3.10.2. Приюты для животных.</p> <p>4.1. Деловое управление.</p> <p>4.2. Объекты торговли (торговые центры, торгово-развлекательные центры (комплексы)).</p>



	<p>4.3. Рынки.  4.4. Магазины.  4.5. Банковская и страховая деятельность.  4.6. Общественное питание.  4.8.1. Развлекательные мероприятия.  4.9. Служебные гаражи.  4.10. Выставочно-ярмарочная деятельность.  5.1.1. Обеспечение спортивно-зрелищных мероприятий.  5.1.2. Обеспечение занятий спортом в помещениях.  5.1.3. Площадки для занятий спортом.  5.1.4. Оборудованные площадки для занятий спортом.  5.1.5. Водный спорт.  5.1.6. Авиационный спорт.  5.3. Охота и рыбалка.  5.4. Причалы для маломерных судов.  5.5. Поля для гольфа или конных прогулок.  6.3. Легкая промышленность.  6.4. Пищевая промышленность.  6.6. Строительная промышленность.  6.7. Энергетика.  6.8. Связь.  6.9. Склад.  6.11. Целлюлозно-бумажная промышленность.  6.12. Научно-производственная деятельность.  8.0. Обеспечение обороны и безопасности.  8.1. Обеспечение вооруженных сил.  8.3. Обеспечение внутреннего правопорядка.  9.1. Охрана природных территорий.  11.0. Водные объекты.  12.0. Земельные участки (территории) общего пользования.  12.0.1. Улично-дорожная сеть.  12.0.2. Благоустройство территории</p>
Условно разрешенные виды использования	
Вспомогательные виды	
Максимальный процент застройки (%)	Не установлен
Высота застройки (м)	35
Плотность застройки (тыс. кв. м/га)	15
Минимальные и (или) максимальные размеры земельных участков (га)	Минимальный – 11,2699. Максимальный – 11,2699
Иные показатели	

Территориальная зона	242221504.36
Основные виды разрешенного использования	<ul style="list-style-type: none"> <li>1.2. Выращивание зерновых и иных сельскохозяйственных культур.</li> <li>1.3. Овощеводство.</li> <li>1.4. Выращивание тонирующих, лекарственных, цветочных культур.</li> <li>1.5. Садоводство.</li> <li>1.7. Животноводство.</li> <li>1.8. Скотоводство.</li> <li>1.9. Звероводство.</li> <li>1.10. Птицеводство.</li> <li>1.11. Свиноводство.</li> <li>1.12. Пчеловодство.</li> <li>1.13. Рыбоводство.</li> <li>1.14. Научное обеспечение сельского хозяйства.</li> <li>1.15. Хранение и переработка сельскохозяйственной продукции.</li> <li>1.16. Ведение личного подсобного хозяйства на полевых участках.</li> <li>1.17. Питомники.</li> <li>1.18. Обеспечение сельскохозяйственного производства.</li> <li>1.19. Сенокосение.</li> <li>1.20. Выпас сельскохозяйственных животных.</li> <li>3.1. Коммунальное обслуживание. <ul style="list-style-type: none"> <li>3.1.1. Предоставление коммунальных услуг.</li> <li>3.1.2. Административные здания организаций, обеспечивающих предоставление коммунальных услуг.</li> </ul> </li> <li>3.2.1. Дома социального обслуживания.</li> <li>3.2.2. Оказание социальной помощи населению.</li> <li>3.2.3. Оказание услуг связи.</li> <li>3.3. Бытовое обслуживание.</li> <li>3.4. Здравоохранение. <ul style="list-style-type: none"> <li>3.4.1. Амбулаторно-поликлиническое обслуживание.</li> <li>3.4.2. Стационарное медицинское обслуживание.</li> </ul> </li> <li>3.5. Образование и просвещение. <ul style="list-style-type: none"> <li>3.5.1. Дошкольное, начальное и среднее общее образование.</li> <li>3.5.2. Среднее и высшее профессиональное образование.</li> </ul> </li> <li>3.6. Культурное развитие. <ul style="list-style-type: none"> <li>3.6.1. Объекты культурно-досуговой деятельности.</li> <li>3.6.2. Парки культуры и отдыха.</li> </ul> </li> <li>3.7. Религиозное использование. <ul style="list-style-type: none"> <li>3.7.1. Осуществление религиозных обрядов.</li> <li>3.7.2. Религиозное управление и образование.</li> </ul> </li> <li>3.9. Обеспечение научной деятельности. <ul style="list-style-type: none"> <li>3.9.1. Обеспечение деятельности в области гидрометеорологии и смежных с ней областях.</li> <li>3.9.2. Проведение научных исследований.</li> <li>3.9.3. Проведение научных испытаний.</li> </ul> </li> <li>3.10. Ветеринарное обслуживание. <ul style="list-style-type: none"> <li>3.10.1. Амбулаторное ветеринарное обслуживание.</li> <li>3.10.2. Приюты для животных.</li> </ul> </li> <li>4.1. Деловое управление.</li> <li>4.2. Объекты торговли (торговые центры, торгово-развлекательные центры (комплексы)).</li> <li>4.3. Рынки.</li> <li>4.4. Магазины.</li> <li>4.5. Банковская и страховая деятельность.</li> </ul>

	<p>4.6. Общественное питание.  4.8.1. Развлекательные мероприятия.  4.9. Служебные гаражи.  4.10. Выставочно-ярмарочная деятельность.  5.1.1. Обеспечение спортивно-зрелищных мероприятий.  5.1.2. Обеспечение занятий спортом в помещениях.  5.1.3. Площадки для занятий спортом.  5.1.4. Оборудованные площадки для занятий спортом.  5.1.5. Водный спорт.  5.1.6. Авиационный спорт.  5.3. Охота и рыбалка.  5.4. Причалы для маломерных судов.  5.5. Поля для гольфа или конных прогулок.  6.3. Легкая промышленность.  6.4. Пищевая промышленность.  6.6. Строительная промышленность.  6.7. Энергетика.  6.8. Связь.  6.9. Склад.  6.11. Целлюлозно-бумажная промышленность.  6.12. Научно-производственная деятельность.  8.0. Обеспечение обороны и безопасности.  8.1. Обеспечение вооруженных сил.  8.3. Обеспечение внутреннего правопорядка.  9.1. Охрана природных территорий.  11.0. Водные объекты.  12.0. Земельные участки (территории) общего пользования.  12.0.1. Улично-дорожная сеть.  12.0.2. Благоустройство территории</p>
Условно разрешенные виды использования	
Вспомогательные виды	
Максимальный процент застройки (%)	Не установлен
Высота застройки (м)	35
Плотность застройки (тыс.кв.м/га)	15
Минимальные и (или) максимальные размеры земельных участков (га)	Минимальный – 15,0351. Максимальный – 15,0351
Иные показатели	

Территориальная зона	242221504.37
Основные виды разрешенного использования	<ul style="list-style-type: none"> <li>1.2. Выращивание зерновых и иных сельскохозяйственных культур.</li> <li>1.3. Овощеводство.</li> <li>1.4. Выращивание тонизирующих, лекарственных, цветочных культур.</li> <li>1.5. Садоводство.</li> <li>1.7. Животноводство.</li> <li>1.8. Скотоводство.</li> <li>1.9. Звероводство.</li> <li>1.10. Птицеводство.</li> <li>1.11. Свиноводство.</li> <li>1.12. Пчеловодство.</li> <li>1.13. Рыбоводство.</li> <li>1.14. Научное обеспечение сельского хозяйства.</li> <li>1.15. Хранение и переработка сельскохозяйственной продукции.</li> <li>1.16. Ведение личного подсобного хозяйства на полевых участках.</li> <li>1.17. Питомники.</li> <li>1.18. Обеспечение сельскохозяйственного производства.</li> <li>1.19. Сенокосение.</li> <li>1.20. Выпас сельскохозяйственных животных.</li> <li>3.1. Коммунальное обслуживание. <ul style="list-style-type: none"> <li>3.1.1. Предоставление коммунальных услуг.</li> <li>3.1.2. Административные здания организаций, обеспечивающих предоставление коммунальных услуг.</li> </ul> </li> <li>3.2.1. Дома социального обслуживания.</li> <li>3.2.2. Оказание социальной помощи населению.</li> <li>3.2.3. Оказание услуг связи.</li> <li>3.3. Бытовое обслуживание.</li> <li>3.4. здравоохранение. <ul style="list-style-type: none"> <li>3.4.1. Амбулаторно-поликлиническое обслуживание.</li> <li>3.4.2. Стационарное медицинское обслуживание.</li> </ul> </li> <li>3.5. Образование и просвещение. <ul style="list-style-type: none"> <li>3.5.1. Дошкольное, начальное и среднее общее образование.</li> <li>3.5.2. Среднее и высшее профессиональное образование.</li> </ul> </li> <li>3.6. Культурное развитие. <ul style="list-style-type: none"> <li>3.6.1. Объекты культурно-досуговой деятельности.</li> <li>3.6.2. Парки культуры и отдыха.</li> </ul> </li> <li>3.7. Религиозное использование. <ul style="list-style-type: none"> <li>3.7.1. Осуществление религиозных обрядов.</li> <li>3.7.2. Религиозное управление и образование.</li> </ul> </li> <li>3.9. Обеспечение научной деятельности. <ul style="list-style-type: none"> <li>3.9.1. Обеспечение деятельности в области гидрометеорологии и смежных с ней областях.</li> <li>3.9.2. Проведение научных исследований.</li> <li>3.9.3. Проведение научных испытаний.</li> </ul> </li> <li>3.10. Ветеринарное обслуживание. <ul style="list-style-type: none"> <li>3.10.1. Амбулаторное ветеринарное обслуживание.</li> <li>3.10.2. Приюты для животных.</li> </ul> </li> <li>4.1. Деловое управление.</li> <li>4.2. Объекты торговли (торговые центры, торгово-развлекательные центры (комплексы)).</li> <li>4.3. Рынки.</li> <li>4.4. Магазины.</li> </ul>

	<p>4.5. Банковская и страховая деятельность.  4.6. Общественное питание.  4.8.1. Развлекательные мероприятия.  4.9. Служебные гаражи.  4.10. Выставочно-ярмарочная деятельность.  5.1.1. Обеспечение спортивно-зрелищных мероприятий.  5.1.2. Обеспечение занятий спортом в помещениях.  5.1.3. Площадки для занятий спортом.  5.1.4. Оборудованные площадки для занятий спортом.  5.1.5. Водный спорт.  5.1.6. Авиационный спорт.  5.3. Охота и рыбалка.  5.4. Причалы для маломерных судов.  5.5. Поля для гольфа или конных прогулок.  6.3. Легкая промышленность.  6.4. Пищевая промышленность.  6.6. Строительная промышленность.  6.7. Энергетика.  6.8. Связь.  6.9. Склад.  6.11. Целлюлозно-бумажная промышленность.  6.12. Научно-производственная деятельность.  8.0. Обеспечение обороны и безопасности.  8.1. Обеспечение вооруженных сил.  8.3. Обеспечение внутреннего правопорядка.  9.1. Охрана природных территорий.  11.0. Водные объекты.  12.0. Земельные участки (территории) общего пользования.  12.0.1. Улично-дорожная сеть.  12.0.2. Благоустройство территории</p>
Условно разрешенные виды использования	
Вспомогательные виды	
Максимальный процент застройки (%)	Не установлен
Высота застройки (м)	35
Плотность застройки (тыс. кв. м/га)	15
Минимальные и (или) максимальные размеры земельных участков (га)	Минимальный – 13,7112. Максимальный – 13,7112
Иные показатели	

Территориальная зона	242221504.38
Основные виды разрешенного использования	<ul style="list-style-type: none"> <li>1.2. Выращивание зерновых и иных сельскохозяйственных культур.</li> <li>1.3. Овощеводство.</li> <li>1.4. Выращивание тонизирующих, лекарственных, цветочных культур.</li> <li>1.5. Садоводство.</li> <li>1.7. Животноводство.</li> <li>1.8. Скотоводство.</li> <li>1.9. Звероводство.</li> <li>1.10. Птицеводство.</li> <li>1.11. Свиноводство.</li> <li>1.12. Пчеловодство.</li> <li>1.13. Рыбоводство.</li> <li>1.14. Научное обеспечение сельского хозяйства.</li> <li>1.15. Хранение и переработка сельскохозяйственной продукции.</li> <li>1.16. Ведение личного подсобного хозяйства на полевых участках.</li> <li>1.17. Питомники.</li> <li>1.18. Обеспечение сельскохозяйственного производства.</li> <li>1.19. Сенокосение.</li> <li>1.20. Выпас сельскохозяйственных животных.</li> <li>3.1. Коммунальное обслуживание. <ul style="list-style-type: none"> <li>3.1.1. Предоставление коммунальных услуг.</li> <li>3.1.2. Административные здания организаций, обеспечивающих предоставление коммунальных услуг.</li> </ul> </li> <li>3.2.1. Дома социального обслуживания.</li> <li>3.2.2. Оказание социальной помощи населению.</li> <li>3.2.3. Оказание услуг связи.</li> <li>3.3. Бытовое обслуживание.</li> <li>3.4. здравоохранение. <ul style="list-style-type: none"> <li>3.4.1. Амбулаторно-поликлиническое обслуживание.</li> <li>3.4.2. Стационарное медицинское обслуживание.</li> </ul> </li> <li>3.5. Образование и просвещение. <ul style="list-style-type: none"> <li>3.5.1. Дошкольное, начальное и среднее общее образование.</li> <li>3.5.2. Среднее и высшее профессиональное образование.</li> </ul> </li> <li>3.6. Культурное развитие. <ul style="list-style-type: none"> <li>3.6.1. Объекты культурно-досуговой деятельности.</li> <li>3.6.2. Парки культуры и отдыха.</li> </ul> </li> <li>3.7. Религиозное использование. <ul style="list-style-type: none"> <li>3.7.1. Осуществление религиозных обрядов.</li> <li>3.7.2. Религиозное управление и образование.</li> </ul> </li> <li>3.9. Обеспечение научной деятельности. <ul style="list-style-type: none"> <li>3.9.1. Обеспечение деятельности в области гидрометеорологии и смежных с ней областях.</li> <li>3.9.2. Проведение научных исследований.</li> <li>3.9.3. Проведение научных испытаний.</li> </ul> </li> <li>3.10. Ветеринарное обслуживание. <ul style="list-style-type: none"> <li>3.10.1. Амбулаторное ветеринарное обслуживание.</li> <li>3.10.2. Приюты для животных.</li> </ul> </li> <li>4.1. Деловое управление.</li> <li>4.2. Объекты торговли (торговые центры, торгово-развлекательные центры (комплексы)).</li> <li>4.3. Рынки.</li> <li>4.4. Магазины.</li> <li>4.5. Банковская и страховая деятельность.</li> <li>4.6. Общественное питание. <ul style="list-style-type: none"> <li>4.8.1. Развлекательные мероприятия.</li> </ul> </li> <li>4.9. Служебные гаражи.</li> <li>4.10. Выставочно-ярмарочная деятельность. <ul style="list-style-type: none"> <li>5.1.1. Обеспечение спортивно-зрелищных мероприятий.</li> <li>5.1.2. Обеспечение занятий спортом в помещениях.</li> <li>5.1.3. Площадки для занятий спортом.</li> </ul> </li> </ul>

	<p>5.1.4. Оборудованные площадки для занятий спортом.  5.1.5. Водный спорт.  5.1.6. Авиационный спорт.  5.3. Охота и рыбалка.  5.4. Причалы для маломерных судов.  5.5. Поля для гольфа или конных прогулок.  6.3. Легкая промышленность.  6.4. Пищевая промышленность.  6.6. Строительная промышленность.  6.7. Энергетика.  6.8. Связь.  6.9. Склад.  6.11. Целлюлозно-бумажная промышленность.  6.12. Научно-производственная деятельность.  8.0. Обеспечение обороны и безопасности.  8.1. Обеспечение вооруженных сил.  8.3. Обеспечение внутреннего правопорядка.  9.1. Охрана природных территорий.  11.0. Водные объекты.  12.0. Земельные участки (территории) общего пользования.  12.0.1. Улично-дорожная сеть.  12.0.2. Благоустройство территории</p>
Условно разрешенные виды использования	
Вспомогательные виды	
Максимальный процент застройки (%)	Не установлен
Высота застройки (м)	35
Плотность застройки (тыс. кв. м/га)	15
Минимальные и (или) максимальные размеры земельных участков (га)	Минимальный – 34,3073. Максимальный – 34,3073
Иные показатели	

**Пункт 176**

Территориальная зона	242221504.39
Основные виды разрешенного использования	<p>1.2. Выращивание зерновых и иных сельскохозяйственных культур.  1.3. Овощеводство.  1.4. Выращивание тонирующих, лекарственных, цветочных культур.  1.5. Садоводство.  1.7. Животноводство.  1.8. Скотоводство.  1.9. Звероводство.  1.10. Птицеводство.  1.11. Свиноводство.  1.12. Пчеловодство.  1.13. Рыбоводство.  1.14. Научное обеспечение сельского хозяйства.  1.15. Хранение и переработка сельскохозяйственной продукции.  1.16. Ведение личного подсобного хозяйства на полевых участках.  1.17. Питомники.  1.18. Обеспечение сельскохозяйственного производства.  1.19. Сенокошение.  1.20. Выпас сельскохозяйственных животных.  3.1. Коммунальное обслуживание.  3.1.1. Предоставление коммунальных услуг.</p>

	<ul style="list-style-type: none"> <li>3.1.2. Административные здания организаций, обеспечивающих предоставление коммунальных услуг.</li> <li>3.2.1. Дома социального обслуживания.</li> <li>3.2.2. Оказание социальной помощи населению.</li> <li>3.2.3. Оказание услуг связи.</li> <li>3.3. Бытовое обслуживание.</li> <li>3.4. Здравоохранение.</li> <li>3.4.1. Амбулаторно-поликлиническое обслуживание.</li> <li>3.4.2. Стационарное медицинское обслуживание.</li> <li>3.5. Образование и просвещение.</li> <li>3.5.1. Дошкольное, начальное и среднее общее образование.</li> <li>3.5.2. Среднее и высшее профессиональное образование.</li> <li>3.6. Культурное развитие.</li> <li>3.6.1. Объекты культурно-досуговой деятельности.</li> <li>3.6.2. Парки культуры и отдыха.</li> <li>3.7. Религиозное использование.</li> <li>3.7.1. Осуществление религиозных обрядов.</li> <li>3.7.2. Религиозное управление и образование.</li> <li>3.9. Обеспечение научной деятельности.</li> <li>3.9.1. Обеспечение деятельности в области гидрометеорологии и смежных с ней областях.</li> <li>3.9.2. Проведение научных исследований.</li> <li>3.9.3. Проведение научных испытаний.</li> <li>3.10. Ветеринарное обслуживание.</li> <li>3.10.1. Амбулаторное ветеринарное обслуживание.</li> <li>3.10.2. Приюты для животных.</li> <li>4.1. Деловое управление.</li> <li>4.2. Объекты торговли (торговые центры, торгово-развлекательные центры (комплексы)).</li> <li>4.3. Рынки.</li> <li>4.4. Магазины.</li> <li>4.5. Банковская и страховая деятельность.</li> <li>4.6. Общественное питание.</li> <li>4.8.1. Развлекательные мероприятия.</li> <li>4.9. Служебные гаражи.</li> <li>4.10. Выставочно-ярмарочная деятельность.</li> <li>5.1.1. Обеспечение спортивно-зрелищных мероприятий.</li> <li>5.1.2. Обеспечение занятий спортом в помещениях.</li> <li>5.1.3. Площадки для занятий спортом.</li> <li>5.1.4. Оборудованные площадки для занятий спортом.</li> <li>5.1.5. Водный спорт.</li> <li>5.1.6. Авиационный спорт.</li> <li>5.3. Охота и рыбалка.</li> <li>5.4. Причалы для маломерных судов.</li> <li>5.5. Поля для гольфа или конных прогулок.</li> <li>6.3. Легкая промышленность.</li> <li>6.4. Пищевая промышленность.</li> <li>6.6. Строительная промышленность.</li> <li>6.7. Энергетика.</li> <li>6.8. Связь.</li> <li>6.9. Склад.</li> <li>6.11. Целлюлозно-бумажная промышленность.</li> <li>6.12. Научно-производственная деятельность.</li> <li>8.0. Обеспечение обороны и безопасности.</li> <li>8.1. Обеспечение вооруженных сил.</li> <li>8.3. Обеспечение внутреннего правопорядка.</li> <li>9.1. Охрана природных территорий.</li> <li>11.0. Водные объекты.</li> <li>12.0. Земельные участки (территории) общего пользования.</li> </ul>
--	---



	12.0.1. Улично-дорожная сеть. 12.0.2. Благоустройство территории
Условно разрешенные виды использования	
Вспомогательные виды	
Максимальный процент застройки (%)	Не установлен
Высота застройки (м)	35
Плотность застройки (тыс.кв.м/га)	15
Минимальные и (или) максимальные размеры земельных участков (га)	Минимальный – 62,0156. Максимальный – 62,0156
Иные показатели	

**Пункт 177**

Территориальная зона	242221504.40
Основные виды разрешенного использования	<p>1.2. Выращивание зерновых и иных сельскохозяйственных культур. 1.3. Овощеводство. 1.4. Выращивание тонизирующих, лекарственных, цветочных культур. 1.5. Садоводство. 1.7. Животноводство. 1.8. Скотоводство. 1.9. Звероводство. 1.10. Птицеводство. 1.11. Свиноводство. 1.12. Пчеловодство. 1.13. Рыбоводство. 1.14. Научное обеспечение сельского хозяйства. 1.15. Хранение и переработка сельскохозяйственной продукции. 1.16. Ведение личного подсобного хозяйства на полевых участках. 1.17. Питомники. 1.18. Обеспечение сельскохозяйственного производства. 1.19. Сенокосение. 1.20. Выпас сельскохозяйственных животных.</p> <p>3.1. Коммунальное обслуживание. 3.1.1. Предоставление коммунальных услуг. 3.1.2. Административные здания организаций, обеспечивающих предоставление коммунальных услуг. 3.2.1. Дома социального обслуживания. 3.2.2. Оказание социальной помощи населению. 3.2.3. Оказание услуг связи. 3.3. Бытовое обслуживание. 3.4. Здравоохранение. 3.4.1. Амбулаторно-поликлиническое обслуживание. 3.4.2. Стационарное медицинское обслуживание. 3.5. Образование и просвещение. 3.5.1. Дошкольное, начальное и среднее общее образование. 3.5.2. Среднее и высшее профессиональное образование. 3.6. Культурное развитие. 3.6.1. Объекты культурно-досуговой деятельности. 3.6.2. Парки культуры и отдыха. 3.7. Религиозное использование. 3.7.1. Осуществление религиозных обрядов. 3.7.2. Религиозное управление и образование. 3.9. Обеспечение научной деятельности.</p>

	<p>3.9.1. Обеспечение деятельности в области гидрометеорологии и смежных с ней областях.</p> <p>3.9.2. Проведение научных исследований.</p> <p>3.9.3. Проведение научных испытаний.</p> <p>3.10. Ветеринарное обслуживание.</p> <p>3.10.1. Амбулаторное ветеринарное обслуживание.</p> <p>3.10.2. Приюты для животных.</p> <p>4.1. Деловое управление.</p> <p>4.2. Объекты торговли (торговые центры, торгово-развлекательные центры (комплексы)).</p> <p>4.3. Рынки.</p> <p>4.4. Магазины.</p> <p>4.5. Банковская и страховая деятельность.</p> <p>4.6. Общественное питание.</p> <p>4.8.1. Развлекательные мероприятия.</p> <p>4.9. Служебные гаражи.</p> <p>4.10. Выставочно-ярмарочная деятельность.</p> <p>5.1.1. Обеспечение спортивно-зрелищных мероприятий.</p> <p>5.1.2. Обеспечение занятий спортом в помещениях.</p> <p>5.1.3. Площадки для занятий спортом.</p> <p>5.1.4. Оборудованные площадки для занятий спортом.</p> <p>5.1.5. Водный спорт.</p> <p>5.1.6. Авиационный спорт.</p> <p>5.3. Охота и рыбалка.</p> <p>5.4. Причалы для маломерных судов.</p> <p>5.5. Поля для гольфа или конных прогулок.</p> <p>6.3. Легкая промышленность.</p> <p>6.4. Пищевая промышленность.</p> <p>6.6. Строительная промышленность.</p> <p>6.7. Энергетика.</p> <p>6.8. Связь.</p> <p>6.9. Склад.</p> <p>6.11. Целлюлозно-бумажная промышленность.</p> <p>6.12. Научно-производственная деятельность.</p> <p>8.0. Обеспечение обороны и безопасности.</p> <p>8.1. Обеспечение вооруженных сил.</p> <p>8.3. Обеспечение внутреннего правопорядка.</p> <p>9.1. Охрана природных территорий.</p> <p>11.0. Водные объекты.</p> <p>12.0. Земельные участки (территории) общего пользования.</p> <p>12.0.1. Улично-дорожная сеть.</p> <p>12.0.2. Благоустройство территории</p>
Условно разрешенные виды использования	
Вспомогательные виды	
Максимальный процент застройки (%)	Не установлен
Высота застройки (м)	35
Плотность застройки (тыс. кв. м/га)	15
Минимальные и (или) максимальные размеры земельных участков (га)	Минимальный – 23,6654. Максимальный – 23,6654
Иные показатели	

## Пункт 178

Территориальная зона	242221504.41
Основные виды разрешенного использования	2.1. Для индивидуального жилищного строительства. 2.2. Для ведения личного подсобного хозяйства (приусадебный земельный участок). 3.1.1. Предоставление коммунальных услуг. 3.3. Бытовое обслуживание. 3.4.1. Амбулаторно-поликлиническое обслуживание. 3.5.1. Дошкольное, начальное и среднее общее образование. 4.4. Магазины. 5.1.2. Обеспечение занятий спортом в помещениях. 5.1.3. Площадки для занятий спортом. 12.0.1. Улично-дорожная сеть. 12.0.2. Благоустройство территории. 13.2. Ведение садоводства
Условно разрешенные виды использования	
Вспомогательные виды	
Максимальный процент застройки (%)	Не установлен
Высота застройки (м)	–
Плотность застройки (тыс.кв.м/га)	–
Минимальные и (или) максимальные размеры земельных участков (га)	Минимальный – 45,16. Максимальный – 45,16
Иные показатели	Плотность застройки для 2.1, 2.2, 3.1.1, 3.3, 5.1.2, 13.2 – 4 тыс.кв.м/га. Плотность застройки для 3.4.1, 3.5.1, 4.4 – 8 тыс.кв.м/га. Высота застройки для 2.1, 2.2, 3.1.1, 3.3, 5.1.2, 13.2 – 15 м. Высота застройки для 3.4.1, 3.5.1, 4.4 – 35 м

## Пункт 179

Территориальная зона	242221504.42
Основные виды разрешенного использования	1.2. Выращивание зерновых и иных сельскохозяйственных культур. 1.3. Овощеводство. 1.4. Выращивание тонирующих, лекарственных, цветочных культур. 1.5. Садоводство. 1.7. Животноводство. 1.8. Скотоводство. 1.9. Звероводство. 1.10. Птицеводство. 1.11. Свиноводство. 1.12. Пчеловодство. 1.13. Рыбоводство. 1.14. Научное обеспечение сельского хозяйства. 1.15. Хранение и переработка сельскохозяйственной продукции. 1.16. Ведение личного подсобного хозяйства на полевых участках. 1.17. Питомники. 1.18. Обеспечение сельскохозяйственного производства. 1.19. Сенокосение. 1.20. Выпас сельскохозяйственных животных. 3.1. Коммунальное обслуживание. 3.1.1. Предоставление коммунальных услуг.

	<ul style="list-style-type: none"> <li>3.1.2. Административные здания организаций, обеспечивающих предоставление коммунальных услуг.</li> <li>3.2.1. Дома социального обслуживания.</li> <li>3.2.2. Оказание социальной помощи населению.</li> <li>3.2.3. Оказание услуг связи.</li> <li>3.3. Бытовое обслуживание.</li> <li>3.4. Здравоохранение.</li> <li>3.4.1. Амбулаторно-поликлиническое обслуживание.</li> <li>3.4.2. Стационарное медицинское обслуживание.</li> <li>3.5. Образование и просвещение.</li> <li>3.5.1. Дошкольное, начальное и среднее общее образование.</li> <li>3.5.2. Среднее и высшее профессиональное образование.</li> <li>3.6. Культурное развитие.</li> <li>3.6.1. Объекты культурно-досуговой деятельности.</li> <li>3.6.2. Парки культуры и отдыха.</li> <li>3.7. Религиозное использование.</li> <li>3.7.1. Осуществление религиозных обрядов.</li> <li>3.7.2. Религиозное управление и образование.</li> <li>3.9. Обеспечение научной деятельности.</li> <li>3.9.1. Обеспечение деятельности в области гидрометеорологии и смежных с ней областях.</li> <li>3.9.2. Проведение научных исследований.</li> <li>3.9.3. Проведение научных испытаний.</li> <li>3.10. Ветеринарное обслуживание.</li> <li>3.10.1. Амбулаторное ветеринарное обслуживание.</li> <li>3.10.2. Приюты для животных.</li> <li>4.1. Деловое управление.</li> <li>4.2. Объекты торговли (торговые центры, торгово-развлекательные центры (комплексы)).</li> <li>4.3. Рынки.</li> <li>4.4. Магазины.</li> <li>4.5. Банковская и страховая деятельность.</li> <li>4.6. Общественное питание.</li> <li>4.8.1. Развлекательные мероприятия.</li> <li>4.9. Служебные гаражи.</li> <li>4.10. Выставочно-ярмарочная деятельность.</li> <li>5.1.1. Обеспечение спортивно-зрелищных мероприятий.</li> <li>5.1.2. Обеспечение занятий спортом в помещениях.</li> <li>5.1.3. Площадки для занятий спортом.</li> <li>5.1.4. Оборудованные площадки для занятий спортом.</li> <li>5.1.5. Водный спорт.</li> <li>5.1.6. Авиационный спорт.</li> <li>5.3. Охота и рыбалка.</li> <li>5.4. Причалы для маломерных судов.</li> <li>5.5. Поля для гольфа или конных прогулок.</li> <li>6.3. Легкая промышленность.</li> <li>6.4. Пищевая промышленность.</li> <li>6.6. Строительная промышленность.</li> <li>6.7. Энергетика.</li> <li>6.8. Связь.</li> <li>6.9. Склад.</li> <li>6.11. Целлюлозно-бумажная промышленность.</li> <li>6.12. Научно-производственная деятельность.</li> <li>8.0. Обеспечение обороны и безопасности.</li> <li>8.1. Обеспечение вооруженных сил.</li> <li>8.3. Обеспечение внутреннего правопорядка.</li> <li>9.1. Охрана природных территорий.</li> <li>11.0. Водные объекты.</li> <li>12.0. Земельные участки (территории) общего пользования.</li> </ul>
--	---

	12.0.1. Улично-дорожная сеть. 12.0.2. Благоустройство территории
Условно разрешенные виды использования	
Вспомогательные виды	
Максимальный процент застройки (%)	Не установлен
Высота застройки (м)	35
Плотность застройки (тыс.кв.м/га)	15
Минимальные и (или) максимальные размеры земельных участков (га)	Минимальный – 33,6790. Максимальный – 33,6790
Иные показатели	

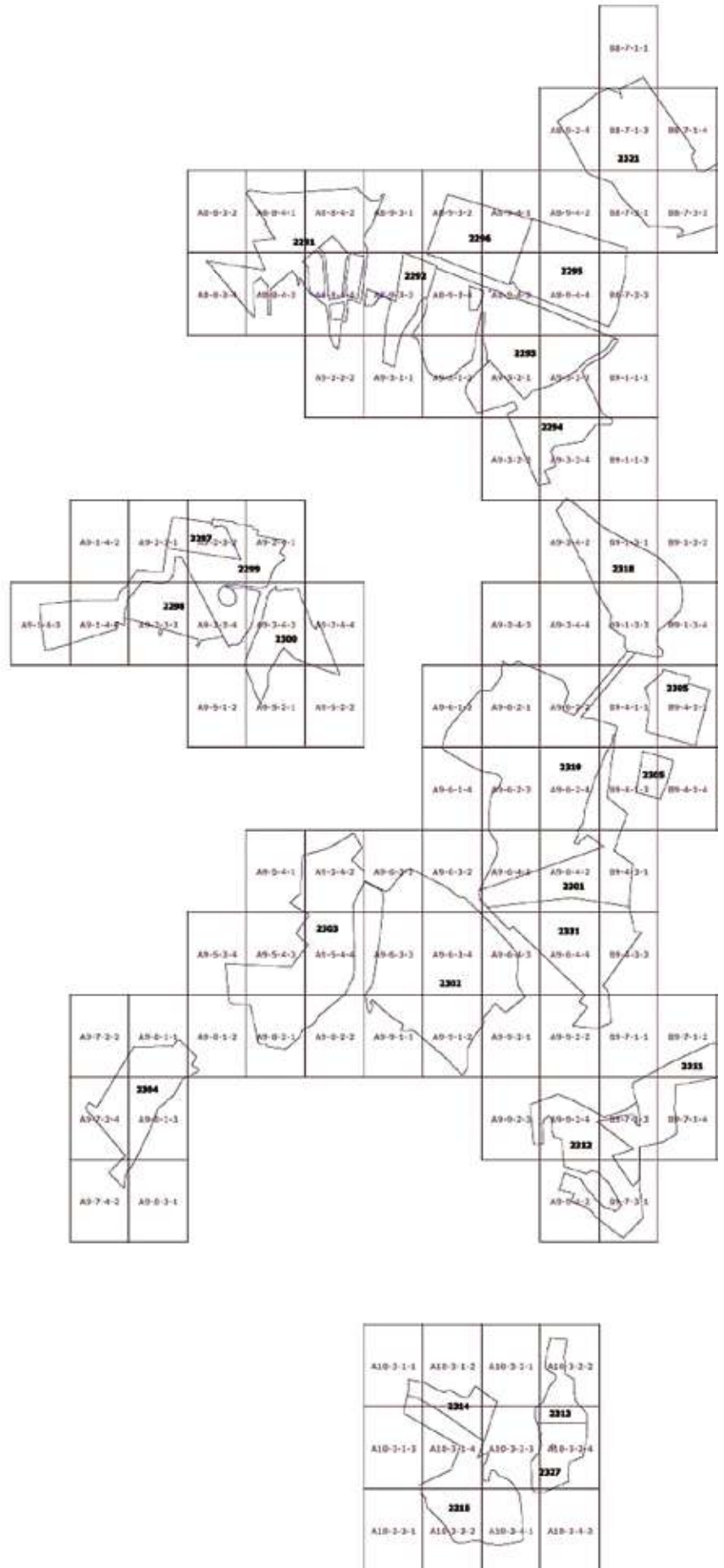
Приложение 4  
к постановлению Правительства Москвы  
от 1 июля 2022 г. № 1321-ПП

Внесение изменений в приложение к постановлению Правительства Москвы  
от 28 марта 2017 г. № 120-ПП

Книга 14

Карта градостроительного зонирования

Территории, в границах которых предусматривается осуществление деятельности  
по комплексному развитию территории





**Приложение 5**  
к постановлению Правительства Москвы  
от 1 июля 2022 г. № 1321-ПП

**Внесение изменений в приложение к постановлению Правительства Москвы  
от 28 марта 2017 г. № 120-ПП**

Книга 14

**Пункт 134**

**Комплексное развитие территорий 2292, 2295, 2297, 2298, 2309, 2311, 2315, 2318, 2319, 2320, 2331**

В отношении территориальной зоны, для которой установлены виды разрешенного использования земельных участков и объектов капитального строительства с кодами **3.3, 3.1.1, 3.4.1, 3.5.1, 4.4, 5.1.2, 5.1.3, 12.0.1, 12.0.2**

Минимально допустимые уровни обеспеченности территории

Транспортная инфраструктура	В соответствии с нормативами		
Коммунальная инфраструктура		Наименование показателя (единицы измерения)	Общественные объекты
	Водопотребление	Усредненные расчетные показатели удельного водопотребления в сутки на 1 кв.м общей площади застройки, л/(сутки * кв.м)	5
	Водоотведение	Коэффициент стока	0,7
		Объем поверхностных вод, поступающих на очистку (куб.м с 1 га территории)	60
	Теплоснабжение	Средний удельный показатель расхода тепла (отопление, вентиляция, горячее водоснабжение – среднечасовое, не более), (ккал/(час * кв.м)	44,5 на 1 кв.м общей площади застройки
Электроснабжение	Средний удельный показатель расхода электроэнергии на 1 кв.м общей площади застройки в функциональной зоне (не более), кВт/ кв.м	0,078	

*Максимально допустимые уровни территориальной доступности не нормируются*



В отношении территориальной зоны, для которой установлены виды разрешенного использования земельных участков и объектов капитального строительства с кодами **2.1, 2.2, 13.2**

Минимально допустимые уровни обеспеченности территории

Социальная инфраструктура	Объект общего образования	124 места на 1000 жителей
	Объект общего образования для детей с ограниченными возможностями здоровья	5 мест на 1000 жителей
	Объект дошкольного образования	63 места на 1000 жителей
	Объект дошкольного образования для детей с ограниченными возможностями здоровья	8 мест на 1000 жителей
	Поликлиника смешанного типа	19 посещений/смену на 1000 жителей
Коммунальная инфраструктура	Канализация	Подключение к центральной системе канализации: рекомендуется. При отсутствии подключения к центральной системе канализации обязательно наличие локальной системы инженерного обеспечения.
	Мусороудаление	Организация вывоза твердых бытовых отходов от площадок с контейнерами. Расстояние от площадок с контейнерами до жилых домов, детских игровых и спортивных площадок, зданий и игровых, прогулочных и спортивных площадок организаций воспитания и обучения, отдыха и оздоровления детей и молодежи, территорий медицинских организаций и предприятий питания – не менее 20 м. При отсутствии организованных площадок вывоз твердых бытовых отходов осуществляется с участков

Максимально допустимые уровни территориальной доступности

Социальная инфраструктура	Объект общего образования	Пешеходно-транспортная доступность до объектов индивидуального жилищного строительства не более 15 минут
	Объект дошкольного образования	Пешеходно-транспортная доступность до объектов индивидуального жилищного строительства не более 15 минут
	Поликлиника смешанного типа	Пешеходно-транспортная доступность не более 20 минут
Транспортная инфраструктура	Остановочные пункты скоростного внеуличного общественного транспорта	Пешеходная доступность не более 700 м; транспортная доступность не более 2200 м
	Остановочные пункты на земного городского пассажирского транспорта	Пешеходная доступность от мест проживания не более 400 м

**Комплексное развитие территорий 2291, 2293, 2294, 2296, 2299, 2300, 2301, 2302, 2303, 2304, 2305, 2306, 2308, 2310, 2312, 2313, 2314, 2316, 2317, 2321, 2322, 2323, 2324, 2325, 2326, 2327, 2328, 2329, 2330, 2735**

В отношении территориальной зоны, для которой установлены виды разрешенного использования земельных участков и объектов капитального строительства с кодами

**1.2, 1.3, 1.4, 1.5, 1.7, 1.8, 1.9, 1.10, 1.11, 1.12, 1.13, 1.14, 1.15, 1.16, 1.17, 1.18, 1.19, 1.20, 3.1, 3.1.1, 3.1.2, 3.2.1, 3.2.2, 3.2.3, 3.3, 3.4, 3.4.1, 3.4.2, 3.5, 3.5.1, 3.5.2, 3.6, 3.6.1, 3.6.2, 3.7, 3.7.1, 3.7.2, 3.9, 3.9.1, 3.9.2, 3.9.3, 3.10, 3.10.1, 3.10.2, 4.1, 4.2, 4.3, 4.4, 4.5, 4.6, 4.8.1, 4.9, 4.10, 5.1.1, 5.1.2, 5.1.3, 5.1.4, 5.1.5, 5.1.6, 5.3, 5.4, 5.5, 6.3, 6.4, 6.6, 6.7, 6.8, 6.9, 6.11, 6.12, 8.0, 8.1, 8.3, 9.1, 11.0, 12.0, 12.0.1, 12.0.2**

Минимально допустимые уровни обеспеченности территории

Транспортная инфраструктура	В соответствии с нормативами			
		Наименование показателя (единицы измерения)	Производственные объекты	Общественные объекты
Коммунальная инфраструктура	Водопотребление	Усредненные расчетные показатели удельного водопотребления в сутки на 1 кв.м общей площади застройки, л/(сутки * кв.м)	2,6, дополнительное водопотребление для нужд промышленного производства определяется в зависимости от технологии	5
	Водоотведение	Коэффициент стока	0,8	0,7
		Объем поверхностных вод, поступающих на очистку (куб.м с 1 га территории)	70	60
	Теплоснабжение	Средний удельный показатель расхода тепла (отопление, вентиляция, горячее водоснабжение – среднечасовое, не более), (ккал/(час * кв.м)	50,4 на 1 кв.м общей площади застройки	44,5 на 1 кв.м общей площади застройки
	Электроснабжение	Средний удельный показатель расхода электроэнергии на 1 кв.м общей площади застройки в функциональной зоне (не более), кВт/ кв.м	Определяется в зависимости от технологии производства	0,078

Расчетные показатели максимально допустимого уровня территориальной доступности указанных объектов для населения в отношении территорий, подлежащих комплексному развитию

Социальная инфраструктура	Амбулаторно-поликлинические объекты	Следует размещать на территории предприятия
	Аптеки	
	Столовые, кафетерии, буфеты	
Транспортная инфраструктура	Остановочные пункты наземного городского пассажирского транспорта	Не более 400 м от проходной предприятий в производственных и коммунально-складских зонах
	Въезд на территорию	Не менее двух въездов для предприятий с площадками размером более 5 га

### Пункт 136

#### Комплексное развитие территории 2307

В отношении территориальной зоны, для которой установлены виды разрешенного использования земельных участков и объектов капитального строительства с кодами **3.3, 3.1.1, 3.4.1, 3.5.1, 4.1, 4.4, 5.1.2, 5.1.3, 12.0.1, 12.0.2**

Минимально допустимые уровни обеспеченности территории

Транспортная инфраструктура	В соответствии с нормативами		
Коммунальная инфраструктура		Наименование показателя (единицы измерения)	Общественные объекты
	Водопотребление	Усредненные расчетные показатели удельного водопотребления в сутки на 1 кв.м общей площади застройки, л/(сутки * кв.м)	5
	Водоотведение	Коэффициент стока	0,7
		Объем поверхностных вод, поступающих на очистку (куб.м с 1 га территории)	60
	Теплоснабжение	Средний удельный показатель расхода тепла (отопление, вентиляция, горячее водоснабжение – среднечасовое, не более), (ккал/(час * кв.м)	44,5 на 1 кв.м общей площади застройки
Электроснабжение	Средний удельный показатель расхода электроэнергии на 1 кв.м общей площади застройки в функциональной зоне (не более), кВт/ кв.м	0,078	

Максимально допустимые уровни территориальной доступности не нормируются

В отношении территориальной зоны, для которой установлены виды разрешенного использования земельных участков и объектов капитального строительства с кодом **2.3**

Минимально допустимые уровни обеспеченности территории

Социальная инфраструктура	Объект общего образования	124 места на 1000 жителей
	Объект общего образования для детей с ограниченными возможностями здоровья	5 мест на 1000 жителей
	Объект дошкольного образования	63 места на 1000 жителей
	Объект дошкольного образования для детей с ограниченными возможностями здоровья	8 мест на 1000 жителей
	Поликлиника смешанного типа	19 посещений/смену на 1000 жителей
Коммунальная инфраструктура	Канализация	Подключение к центральной системе канализации: рекомендуется. При отсутствии подключения к центральной системе канализации обязательно наличие локальной системы инженерного обеспечения.
	Мусороудаление	Организация вывоза твердых бытовых отходов от площадок с контейнерами. Расстояние от площадок с контейнерами до жилых домов, детских игровых и спортивных площадок, зданий и игровых, прогулочных и спортивных площадок организаций воспитания и обучения, отдыха и оздоровления детей и молодежи, территорий медицинских организаций и предприятий питания – не менее 20 м. При отсутствии организованных площадок вывоз твердых бытовых отходов осуществляется с участков

Максимально допустимые уровни территориальной доступности

Социальная инфраструктура	Объект общего образования	Пешеходно-транспортная доступность до объектов индивидуального жилищного строительства не более 15 минут
	Объект дошкольного образования	Пешеходно-транспортная доступность до объектов индивидуального жилищного строительства не более 15 минут
	Поликлиника смешанного типа	Пешеходно-транспортная доступность не более 20 минут
Транспортная инфраструктура	Остановочные пункты скоростного внеуличного общественного транспорта	Пешеходная доступность не более 700 м; транспортная доступность не более 2200 м
	Остановочные пункты наземного городского пассажирского транспорта	Пешеходная доступность от мест проживания не более 400 м

## О внесении изменений в постановление Правительства Москвы от 28 марта 2017 г. № 120-ПП

Постановление Правительства Москвы от 1 июля 2022 года № 1322-ПП

В соответствии с Градостроительным кодексом Российской Федерации, Законом города Москвы от 25 июня 2008 г. № 28 «Градостроительный кодекс города Москвы», постановлениями Правительства Москвы от 7 апреля 2009 г. № 270-ПП «О создании Городской комиссии по вопросам градостроительства, землепользования и застройки при Правительстве Москвы и об утверждении положений о Городской и окружной комиссиях по вопросам градостроительства, землепользования и застройки при Правительстве Москвы», от 22 марта 2022 г. № 438-ПП «О реализации положений пункта 2 статьи 7 Федерального закона от 14 марта 2022 г. № 58-ФЗ «О внесении изменений в отдельные законодательные акты Российской Федерации» **Правительство Москвы постановляет:**

1. Внести изменения в постановление Правительства Москвы от 28 марта 2017 г. № 120-ПП «Об утверждении правил землепользования и застройки города Москвы»:

1.1. Карту градостроительного зонирования «Границы территориальных зон и виды разрешенного использования земельных участков и объектов капитального строительства. Поселение Краснопахорское города Москвы» раздела 1 книги 13 территориальной части правил землепользования и застройки приложения к постановлению дополнить изображениями территориальных зон согласно приложению 1 к настоящему постановлению.

1.2. Карту градостроительного зонирования «Границы территориальных зон, подзон территориальных зон и предельные параметры разрешенного строительства, реконструкции объектов капитального строительства. Поселение Краснопахорское города Москвы» раздела 1 книги 13 территориальной части правил землепользования и застройки приложения к постановлению дополнить изображениями территориальных зон согласно приложению 2 к настоящему постановлению.

1.3. Подраздел 2.4 раздела 2 книги 13 территориальной части правил землепользования и застройки приложения к постановлению дополнить подразделами в редакции согласно приложению 3 к настоящему постановлению.

1.4. Карту градостроительного зонирования «Территории, в границах которых предусматривается осуществление деятельности по комплексному развитию территории» раздела 1 книги 14 территориальной части правил землепользования и застройки приложения к постановлению дополнить изображениями территорий поселения Краснопахорское города Москвы согласно приложению 4 к настоящему постановлению.

1.5. Раздел 2 книги 14 территориальной части правил землепользования и застройки приложения к постановлению дополнить подразделами в редакции согласно приложению 5 к настоящему постановлению.

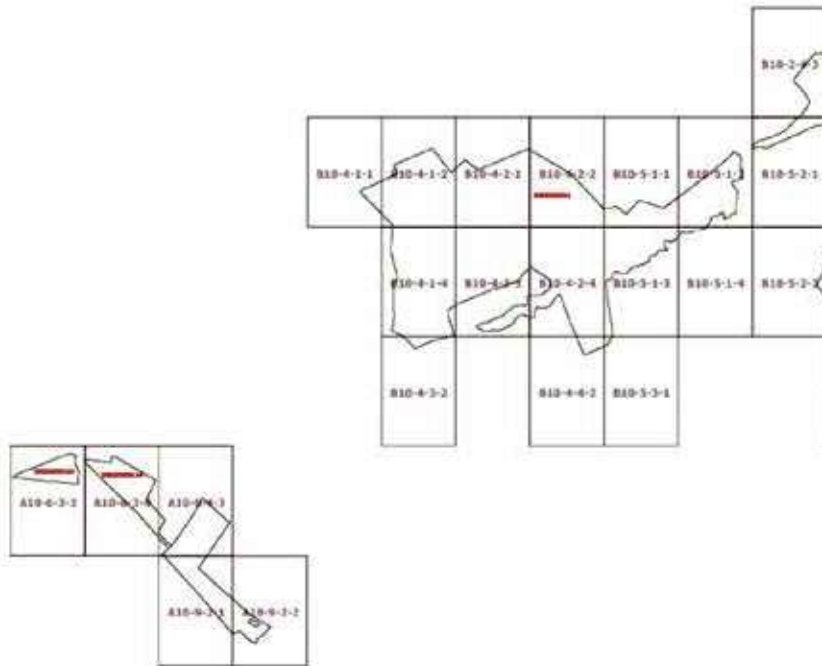
2. Контроль за выполнением настоящего постановления возложить на заместителя Мэра Москвы в Правительстве Москвы по вопросам градостроительной политики и строительства Бочкарева А.Ю.

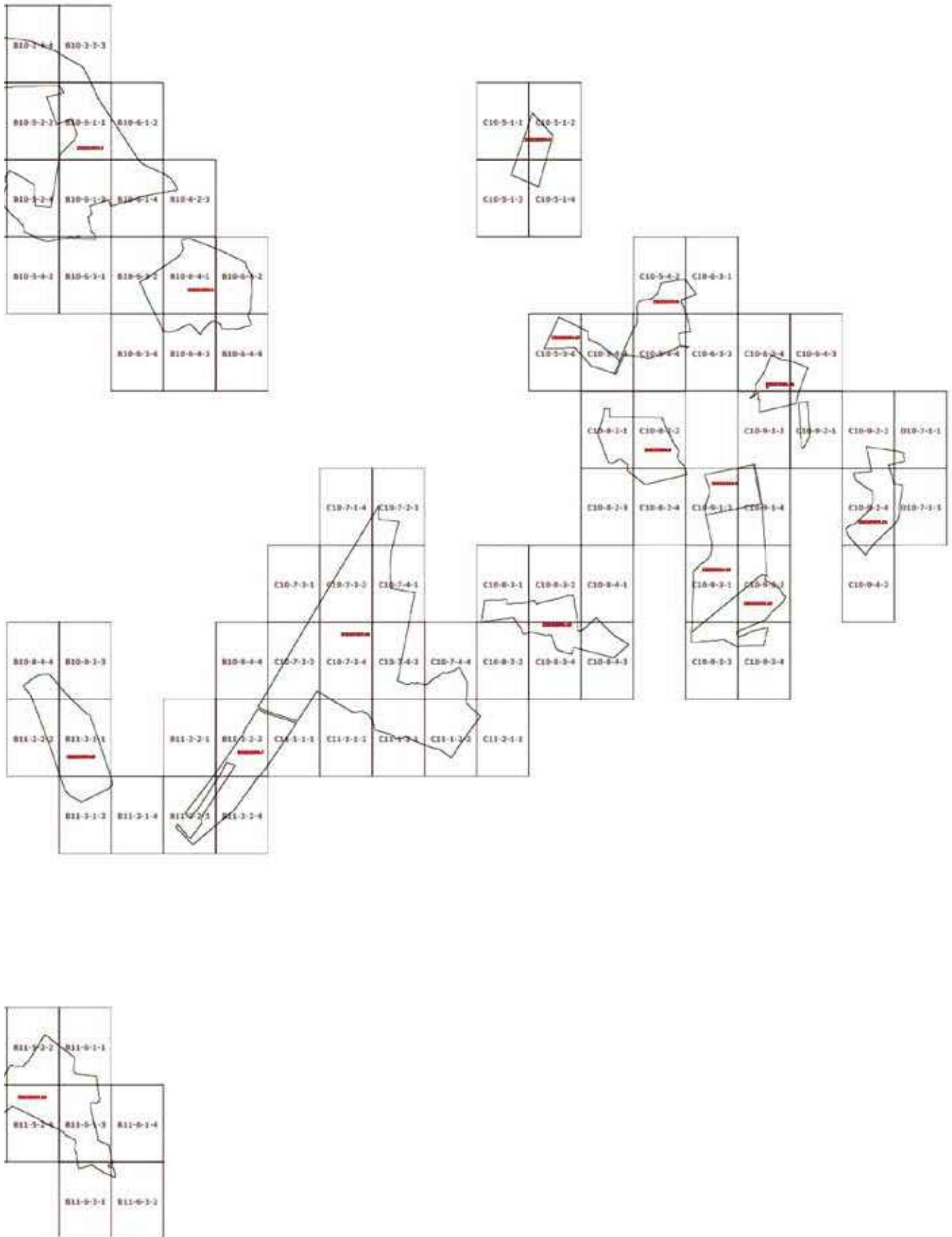
Мэр Москвы **С.С.Собянин**

**Приложение 1**  
к постановлению Правительства Москвы  
от 1 июля 2022 г. № 1322-ПП

**Внесение изменений в приложение к постановлению Правительства Москвы  
от 28 марта 2017 г. № 120-ПП**

Книга 13  
Троицкий административный округ города Москвы  
Карта градостроительного зонирования  
Границы территориальных зон и виды разрешенного использования  
земельных участков и объектов капитального строительства  
поселение Краснопахорское города Москвы





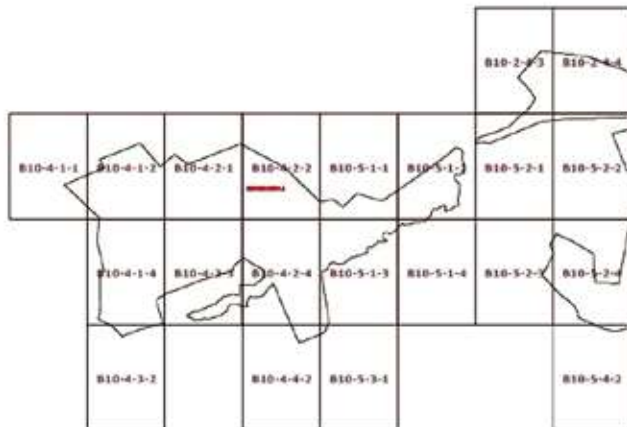
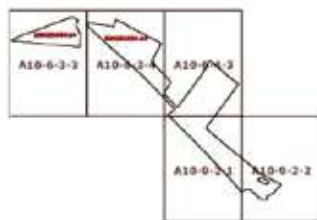
**Внесение изменений в приложение к постановлению Правительства Москвы  
от 28 марта 2017 г. № 120-ПП**

Книга 13

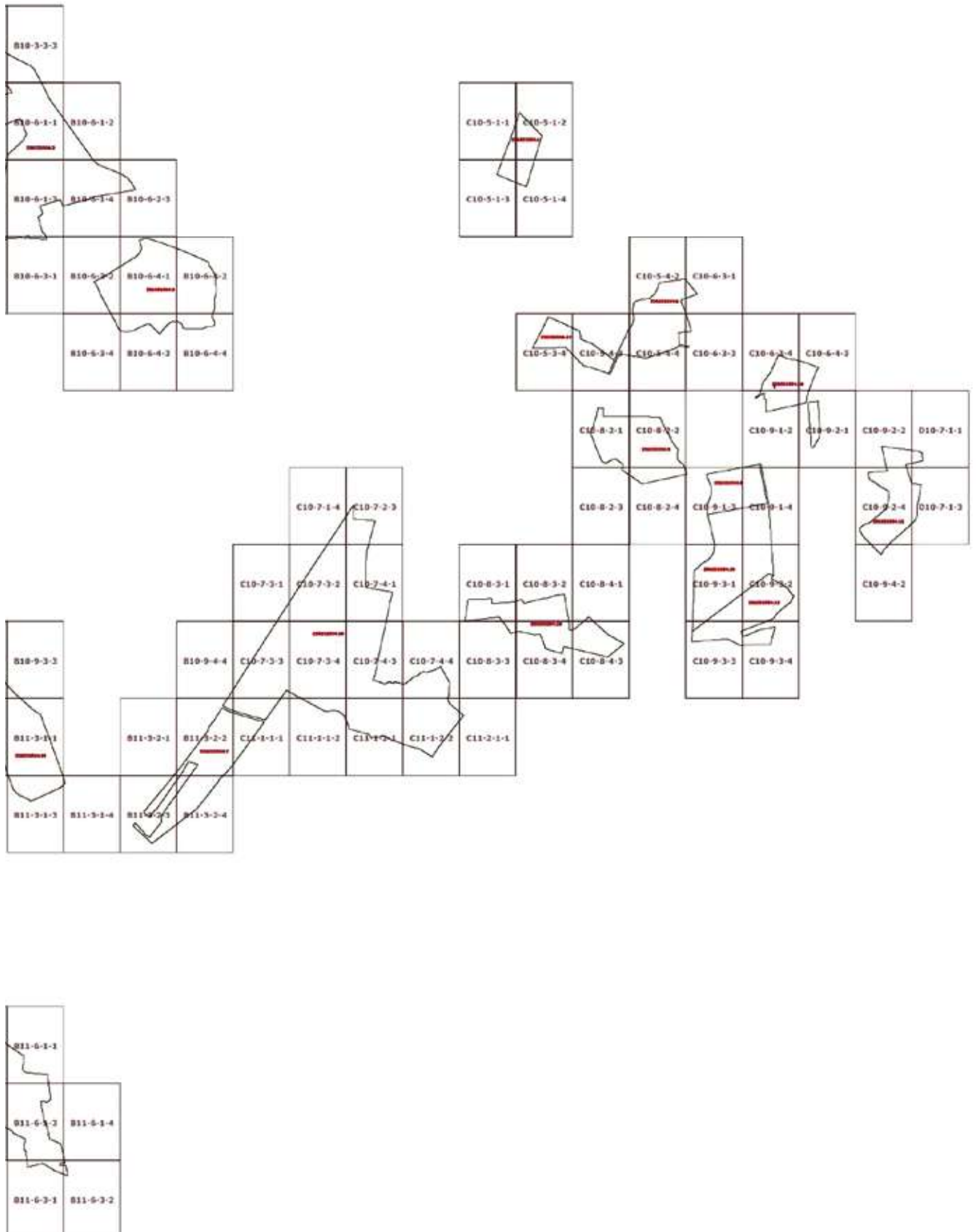
Троицкий административный округ города Москвы

Карта градостроительного зонирования

Границы территориальных зон, подзон территориальных зон и предельные параметры разрешенного строительства, реконструкции объектов капитального строительства поселения Краснопахорское города Москвы







## Приложение 3

к постановлению Правительства Москвы  
от 1 июля 2022 г. № 1322-ПП

**Внесение изменений в приложение к постановлению Правительства Москвы  
от 28 марта 2017 г. № 120-ПП**

Книга 13

Троицкий административный округ города Москвы

2.4. на территории поселения Краснопахорское города Москвы

## Пункт 77

Территориальная зона	236221504.1
Основные виды разрешенного использования	<ul style="list-style-type: none"> <li>1.2. Выращивание зерновых и иных сельскохозяйственных культур.</li> <li>1.3. Овощеводство.</li> <li>1.4. Выращивание тонизирующих, лекарственных, цветочных культур.</li> <li>1.5. Садоводство.</li> <li>1.7. Животноводство.</li> <li>1.8. Скотоводство.</li> <li>1.9. Звероводство.</li> <li>1.10. Птицеводство.</li> <li>1.11. Свиноводство.</li> <li>1.12. Пчеловодство.</li> <li>1.13. Рыбоводство.</li> <li>1.14. Научное обеспечение сельского хозяйства.</li> <li>1.15. Хранение и переработка сельскохозяйственной продукции.</li> <li>1.16. Ведение личного подсобного хозяйства на полевых участках.</li> <li>1.17. Питомники.</li> <li>1.18. Обеспечение сельскохозяйственного производства.</li> <li>1.19. Сенокосение.</li> <li>1.20. Выпас сельскохозяйственных животных.</li> <li>3.1. Коммунальное обслуживание. <ul style="list-style-type: none"> <li>3.1.1. Предоставление коммунальных услуг.</li> <li>3.1.2. Административные здания организаций, обеспечивающих предоставление коммунальных услуг.</li> </ul> </li> <li>3.2.1. Дома социального обслуживания.</li> <li>3.2.2. Оказание социальной помощи населению.</li> <li>3.2.3. Оказание услуг связи.</li> <li>3.3. Бытовое обслуживание.</li> <li>3.4. здравоохранение. <ul style="list-style-type: none"> <li>3.4.1. Амбулаторно-поликлиническое обслуживание.</li> <li>3.4.2. Стационарное медицинское обслуживание.</li> </ul> </li> <li>3.5. Образование и просвещение. <ul style="list-style-type: none"> <li>3.5.1. Дошкольное, начальное и среднее общее образование.</li> <li>3.5.2. Среднее и высшее профессиональное образование.</li> </ul> </li> <li>3.6. Культурное развитие. <ul style="list-style-type: none"> <li>3.6.1. Объекты культурно-досуговой деятельности.</li> <li>3.6.2. Парки культуры и отдыха.</li> </ul> </li> <li>3.7. Религиозное использование. <ul style="list-style-type: none"> <li>3.7.1. Осуществление религиозных обрядов.</li> <li>3.7.2. Религиозное управление и образование.</li> </ul> </li> <li>3.9. Обеспечение научной деятельности. <ul style="list-style-type: none"> <li>3.9.1. Обеспечение деятельности в области гидрометеорологии и смежных с ней областях.</li> <li>3.9.2. Проведение научных исследований.</li> </ul> </li> </ul>

	<p>3.9.3. Проведение научных испытаний.  3.10. Ветеринарное обслуживание.  3.10.1. Амбулаторное ветеринарное обслуживание.  3.10.2. Приюты для животных.  4.1. Деловое управление.  4.2. Объекты торговли (торговые центры, торгово-развлекательные центры (комплексы)).  4.3. Рынки.  4.4. Магазины.  4.5. Банковская и страховая деятельность.  4.6. Общественное питание.  4.8.1. Развлекательные мероприятия.  4.9. Служебные гаражи.  4.10. Выставочно-ярмарочная деятельность.  5.1.1. Обеспечение спортивно-зрелищных мероприятий.  5.1.2. Обеспечение занятий спортом в помещениях.  5.1.3. Площадки для занятий спортом.  5.1.4. Оборудованные площадки для занятий спортом.  5.1.5. Водный спорт.  5.1.6. Авиационный спорт.  5.3. Охота и рыбалка.  5.4. Причалы для маломерных судов.  5.5. Поля для гольфа или конных прогулок.  6.3. Легкая промышленность.  6.4. Пищевая промышленность.  6.6. Строительная промышленность.  6.7. Энергетика.  6.8. Связь.  6.9. Склад.  6.11. Целлюлозно-бумажная промышленность.  6.12. Научно-производственная деятельность.  8.0. Обеспечение обороны и безопасности.  8.1. Обеспечение вооруженных сил.  8.3. Обеспечение внутреннего правопорядка.  9.1. Охрана природных территорий.  11.0. Водные объекты.  12.0. Земельные участки (территории) общего пользования.  12.0.1. Улично-дорожная сеть.  12.0.2. Благоустройство территории</p>
Условно разрешенные виды использования	
Вспомогательные виды	
Максимальный процент застройки (%)	Не установлен
Высота застройки (м)	35
Плотность застройки (тыс. кв. м/га)	15
Минимальные и (или) максимальные размеры земельных участков (га)	Минимальный – 60,3123. Максимальный – 60,3123
Иные показатели	

## Пункт 78

Территориальная зона	236221504.2
Основные виды разрешенного использования	<p>2.1. Для индивидуального жилищного строительства.</p> <p>2.2. Для ведения личного подсобного хозяйства (приусадебный земельный участок).</p> <p>3.1.1. Предоставление коммунальных услуг.</p> <p>3.3. Бытовое обслуживание.</p> <p>3.4.1. Амбулаторно-поликлиническое обслуживание.</p> <p>3.5.1. Дошкольное, начальное и среднее общее образование.</p> <p>4.4. Магазины.</p> <p>5.1.2. Обеспечение занятий спортом в помещениях.</p> <p>5.1.3. Площадки для занятий спортом.</p> <p>12.0.1. Улично-дорожная сеть.</p> <p>12.0.2. Благоустройство территории.</p> <p>13.2. Ведение садоводства</p>
Условно разрешенные виды использования	
Вспомогательные виды	
Максимальный процент застройки (%)	Не установлен
Высота застройки (м)	–
Плотность застройки (тыс.кв.м/га)	–
Минимальные и (или) максимальные размеры земельных участков (га)	<p>Минимальный – 94,6000.</p> <p>Максимальный – 94,6000</p>
Иные показатели	<p>Плотность застройки для 2.1, 2.2, 3.1.1, 3.3, 5.1.2, 13.2 – 4 тыс.кв.м/га.</p> <p>Плотность застройки для 3.4.1, 3.5.1, 4.4 – 8 тыс.кв.м/га.</p> <p>Высота застройки для 2.1, 2.2, 3.1.1, 3.3, 5.1.2, 13.2 – 15 м.</p> <p>Высота застройки для 3.4.1, 3.5.1, 4.4 – 35 м</p>

## Пункт 79

Территориальная зона	236221504.3
Основные виды разрешенного использования	<p>1.2. Выращивание зерновых и иных сельскохозяйственных культур.</p> <p>1.3. Овощеводство.</p> <p>1.4. Выращивание тонирующих, лекарственных, цветочных культур.</p> <p>1.5. Садоводство.</p> <p>1.7. Животноводство.</p> <p>1.8. Скотоводство.</p> <p>1.9. Звероводство.</p> <p>1.10. Птицеводство.</p> <p>1.11. Свиноводство.</p> <p>1.12. Пчеловодство.</p> <p>1.13. Рыбоводство.</p> <p>1.14. Научное обеспечение сельского хозяйства.</p> <p>1.15. Хранение и переработка сельскохозяйственной продукции.</p> <p>1.16. Ведение личного подсобного хозяйства на полевых участках.</p> <p>1.17. Питомники.</p> <p>1.18. Обеспечение сельскохозяйственного производства.</p> <p>1.19. Сенокошение.</p> <p>1.20. Выпас сельскохозяйственных животных.</p> <p>3.1. Коммунальное обслуживание.</p> <p>3.1.1. Предоставление коммунальных услуг.</p>

	<ul style="list-style-type: none"><li>3.1.2. Административные здания организаций, обеспечивающих предоставление коммунальных услуг.</li><li>3.2.1. Дома социального обслуживания.</li><li>3.2.2. Оказание социальной помощи населению.</li><li>3.2.3. Оказание услуг связи.</li><li>3.3. Бытовое обслуживание.</li><li>3.4. Здравоохранение.</li><li>3.4.1. Амбулаторно-поликлиническое обслуживание.</li><li>3.4.2. Стационарное медицинское обслуживание.</li><li>3.5. Образование и просвещение.</li><li>3.5.1. Дошкольное, начальное и среднее общее образование.</li><li>3.5.2. Среднее и высшее профессиональное образование.</li><li>3.6. Культурное развитие.</li><li>3.6.1. Объекты культурно-досуговой деятельности.</li><li>3.6.2. Парки культуры и отдыха.</li><li>3.7. Религиозное использование.</li><li>3.7.1. Осуществление религиозных обрядов.</li><li>3.7.2. Религиозное управление и образование.</li><li>3.9. Обеспечение научной деятельности.</li><li>3.9.1. Обеспечение деятельности в области гидрометеорологии и смежных с ней областях.</li><li>3.9.2. Проведение научных исследований.</li><li>3.9.3. Проведение научных испытаний.</li><li>3.10. Ветеринарное обслуживание.</li><li>3.10.1. Амбулаторное ветеринарное обслуживание.</li><li>3.10.2. Приюты для животных.</li><li>4.1. Деловое управление.</li><li>4.2. Объекты торговли (торговые центры, торгово-развлекательные центры (комплексы)).</li><li>4.3. Рынки.</li><li>4.4. Магазины.</li><li>4.5. Банковская и страховая деятельность.</li><li>4.6. Общественное питание.</li><li>4.8.1. Развлекательные мероприятия.</li><li>4.9. Служебные гаражи.</li><li>4.10. Выставочно-ярмарочная деятельность.</li><li>5.1.1. Обеспечение спортивно-зрелищных мероприятий.</li><li>5.1.2. Обеспечение занятий спортом в помещениях.</li><li>5.1.3. Площадки для занятий спортом.</li><li>5.1.4. Оборудованные площадки для занятий спортом.</li><li>5.1.5. Водный спорт.</li><li>5.1.6. Авиационный спорт.</li><li>5.3. Охота и рыбалка.</li><li>5.4. Причалы для маломерных судов.</li><li>5.5. Поля для гольфа или конных прогулок.</li><li>6.3. Легкая промышленность.</li><li>6.4. Пищевая промышленность.</li><li>6.6. Строительная промышленность.</li><li>6.7. Энергетика.</li><li>6.8. Связь.</li><li>6.9. Склад.</li><li>6.11. Целлюлозно-бумажная промышленность.</li><li>6.12. Научно-производственная деятельность.</li><li>8.0. Обеспечение обороны и безопасности.</li><li>8.1. Обеспечение вооруженных сил.</li><li>8.3. Обеспечение внутреннего правопорядка.</li><li>9.1. Охрана природных территорий.</li><li>11.0. Водные объекты.</li><li>12.0. Земельные участки (территории) общего пользования.</li></ul>
--	--

	12.0.1. Улично-дорожная сеть. 12.0.2. Благоустройство территории
Условно разрешенные виды использования	
Вспомогательные виды	
Максимальный процент застройки (%)	Не установлен
Высота застройки (м)	35
Плотность застройки (тыс.кв.м/га)	15
Минимальные и (или) максимальные размеры земельных участков (га)	Минимальный – 24,1179. Максимальный – 24,1179
Иные показатели	

**Пункт 80**

Территориальная зона	236221504.4
Основные виды разрешенного использования	<p>1.2. Выращивание зерновых и иных сельскохозяйственных культур. 1.3. Овощеводство. 1.4. Выращивание тонизирующих, лекарственных, цветочных культур. 1.5. Садоводство. 1.7. Животноводство. 1.8. Скотоводство. 1.9. Звероводство. 1.10. Птицеводство. 1.11. Свиноводство. 1.12. Пчеловодство. 1.13. Рыбоводство. 1.14. Научное обеспечение сельского хозяйства. 1.15. Хранение и переработка сельскохозяйственной продукции. 1.16. Ведение личного подсобного хозяйства на полевых участках. 1.17. Питомники. 1.18. Обеспечение сельскохозяйственного производства. 1.19. Сенокосение. 1.20. Выпас сельскохозяйственных животных.</p> <p>3.1. Коммунальное обслуживание. 3.1.1. Предоставление коммунальных услуг. 3.1.2. Административные здания организаций, обеспечивающих предоставление коммунальных услуг. 3.2.1. Дома социального обслуживания. 3.2.2. Оказание социальной помощи населению. 3.2.3. Оказание услуг связи. 3.3. Бытовое обслуживание. 3.4. здравоохранение. 3.4.1. Амбулаторно-поликлиническое обслуживание. 3.4.2. Стационарное медицинское обслуживание. 3.5. Образование и просвещение.</p>

	<p>3.5.1. Дошкольное, начальное и среднее общее образование.  3.5.2. Среднее и высшее профессиональное образование.  3.6. Культурное развитие.  3.6.1. Объекты культурно-досуговой деятельности.  3.6.2. Парки культуры и отдыха.  3.7. Религиозное использование.  3.7.1. Осуществление религиозных обрядов.  3.7.2. Религиозное управление и образование.  3.9. Обеспечение научной деятельности.  3.9.1. Обеспечение деятельности в области гидрометеорологии и смежных с ней областях.  3.9.2. Проведение научных исследований.  3.9.3. Проведение научных испытаний.  3.10. Ветеринарное обслуживание.  3.10.1. Амбулаторное ветеринарное обслуживание.  3.10.2. Приюты для животных.  4.1. Деловое управление.  4.2. Объекты торговли (торговые центры, торгово-развлекательные центры (комплексы)).  4.3. Рынки.  4.4. Магазины.  4.5. Банковская и страховая деятельность.  4.6. Общественное питание.  4.8.1. Развлекательные мероприятия.  4.9. Служебные гаражи.  4.10. Выставочно-ярмарочная деятельность.  5.1.1. Обеспечение спортивно-зрелищных мероприятий.  5.1.2. Обеспечение занятий спортом в помещениях.  5.1.3. Площадки для занятий спортом.  5.1.4. Оборудованные площадки для занятий спортом.  5.1.5. Водный спорт.  5.1.6. Авиационный спорт.  5.3. Охота и рыбалка.  5.4. Причалы для маломерных судов.  5.5. Поля для гольфа или конных прогулок.  6.3. Легкая промышленность.  6.4. Пищевая промышленность.  6.6. Строительная промышленность.  6.7. Энергетика.  6.8. Связь.  6.9. Склад.  6.11. Целлюлозно-бумажная промышленность.  6.12. Научно-производственная деятельность.  8.0. Обеспечение обороны и безопасности.  8.1. Обеспечение вооруженных сил.  8.3. Обеспечение внутреннего правопорядка.  9.1. Охрана природных территорий.  11.0. Водные объекты.  12.0. Земельные участки (территории) общего пользования.  12.0.1. Улично-дорожная сеть.  12.0.2. Благоустройство территории</p>
Условно разрешенные виды использования	
Вспомогательные виды	
Максимальный процент застройки (%)	Не установлен

Высота застройки (м)	35
Плотность застройки (тыс. кв. м/га)	15
Минимальные и (или) максимальные размеры земельных участков (га)	Минимальный – 9,0000. Максимальный – 9,0000
Иные показатели	

## Пункт 81

Территориальная зона	236221504.6
Основные виды разрешенного использования	<p>1.2. Выращивание зерновых и иных сельскохозяйственных культур.</p> <p>1.3. Овощеводство.</p> <p>1.4. Выращивание тонизирующих, лекарственных, цветочных культур.</p> <p>1.5. Садоводство.</p> <p>1.7. Животноводство.</p> <p>1.8. Скотоводство.</p> <p>1.9. Звероводство.</p> <p>1.10. Птицеводство.</p> <p>1.11. Свиноводство.</p> <p>1.12. Пчеловодство.</p> <p>1.13. Рыбоводство.</p> <p>1.14. Научное обеспечение сельского хозяйства.</p> <p>1.15. Хранение и переработка сельскохозяйственной продукции.</p> <p>1.16. Ведение личного подсобного хозяйства на полевых участках.</p> <p>1.17. Питомники.</p> <p>1.18. Обеспечение сельскохозяйственного производства.</p> <p>1.19. Сенокошение.</p> <p>1.20. Выпас сельскохозяйственных животных.</p> <p>3.1. Коммунальное обслуживание.</p> <p>3.1.1. Предоставление коммунальных услуг.</p> <p>3.1.2. Административные здания организаций, обеспечивающих предоставление коммунальных услуг.</p> <p>3.2.1. Дома социального обслуживания.</p> <p>3.2.2. Оказание социальной помощи населению.</p> <p>3.2.3. Оказание услуг связи.</p> <p>3.3. Бытовое обслуживание.</p> <p>3.4. Здравоохранение.</p> <p>3.4.1. Амбулаторно-поликлиническое обслуживание.</p> <p>3.4.2. Стационарное медицинское обслуживание.</p> <p>3.5. Образование и просвещение.</p> <p>3.5.1. Дошкольное, начальное и среднее общее образование.</p> <p>3.5.2. Среднее и высшее профессиональное образование.</p> <p>3.6. Культурное развитие.</p> <p>3.6.1. Объекты культурно-досуговой деятельности.</p> <p>3.6.2. Парки культуры и отдыха.</p> <p>3.7. Религиозное использование.</p> <p>3.7.1. Осуществление религиозных обрядов.</p> <p>3.7.2. Религиозное управление и образование.</p> <p>3.9. Обеспечение научной деятельности.</p> <p>3.9.1. Обеспечение деятельности в области гидрометеорологии и смежных с ней областях.</p> <p>3.9.2. Проведение научных исследований.</p> <p>3.9.3. Проведение научных испытаний.</p>



	<p>3.10. Ветеринарное обслуживание.  3.10.1. Амбулаторное ветеринарное обслуживание.  3.10.2. Приюты для животных.  4.1. Деловое управление.  4.2. Объекты торговли (торговые центры, торгово-развлекательные центры (комплексы)).  4.3. Рынки.  4.4. Магазины.  4.5. Банковская и страховая деятельность.  4.6. Общественное питание.  4.8.1. Развлекательные мероприятия.  4.9. Служебные гаражи.  4.10. Выставочно-ярмарочная деятельность.  5.1.1. Обеспечение спортивно-зрелищных мероприятий.  5.1.2. Обеспечение занятий спортом в помещениях.  5.1.3. Площадки для занятий спортом.  5.1.4. Оборудованные площадки для занятий спортом.  5.1.5. Водный спорт.  5.1.6. Авиационный спорт.  5.3. Охота и рыбалка.  5.4. Причалы для маломерных судов.  5.5. Поля для гольфа или конных прогулок.  6.3. Легкая промышленность.  6.4. Пищевая промышленность.  6.6. Строительная промышленность.  6.7. Энергетика.  6.8. Связь.  6.9. Склад.  6.11. Целлюлозно-бумажная промышленность.  6.12. Научно-производственная деятельность.  8.0. Обеспечение обороны и безопасности.  8.1. Обеспечение вооруженных сил.  8.3. Обеспечение внутреннего правопорядка.  9.1. Охрана природных территорий.  11.0. Водные объекты.  12.0. Земельные участки (территории) общего пользования.  12.0.1. Улично-дорожная сеть.  12.0.2. Благоустройство территории</p>
Условно разрешенные виды использования	
Вспомогательные виды	
Максимальный процент застройки (%)	Не установлен
Высота застройки (м)	35
Плотность застройки (тыс.кв.м/га)	15
Минимальные и (или) максимальные размеры земельных участков (га)	Минимальный – 20,7324. Максимальный – 20,7324
Иные показатели	

Территориальная зона	236221504.7
Основные виды разрешенного использования	<p>1.2. Выращивание зерновых и иных сельскохозяйственных культур.</p> <p>1.3. Овощеводство.</p> <p>1.4. Выращивание тонизирующих, лекарственных, цветочных культур.</p> <p>1.5. Садоводство.</p> <p>1.7. Животноводство.</p> <p>1.8. Скотоводство.</p> <p>1.9. Звероводство.</p> <p>1.10. Птицеводство.</p> <p>1.11. Свиноводство.</p> <p>1.12. Пчеловодство.</p> <p>1.13. Рыбоводство.</p> <p>1.14. Научное обеспечение сельского хозяйства.</p> <p>1.15. Хранение и переработка сельскохозяйственной продукции.</p> <p>1.16. Ведение личного подсобного хозяйства на полевых участках.</p> <p>1.17. Питомники.</p> <p>1.18. Обеспечение сельскохозяйственного производства.</p> <p>1.19. Сенокосение.</p> <p>1.20. Выпас сельскохозяйственных животных.</p> <p>3.1. Коммунальное обслуживание.</p> <p>3.1.1. Предоставление коммунальных услуг.</p> <p>3.1.2. Административные здания организаций, обеспечивающих предоставление коммунальных услуг.</p> <p>3.2.1. Дома социального обслуживания.</p> <p>3.2.2. Оказание социальной помощи населению.</p> <p>3.2.3. Оказание услуг связи.</p> <p>3.3. Бытовое обслуживание.</p> <p>3.4. Здравоохранение.</p> <p>3.4.1. Амбулаторно-поликлиническое обслуживание.</p> <p>3.4.2. Стационарное медицинское обслуживание.</p> <p>3.5. Образование и просвещение.</p> <p>3.5.1. Дошкольное, начальное и среднее общее образование.</p> <p>3.5.2. Среднее и высшее профессиональное образование.</p> <p>3.6. Культурное развитие.</p> <p>3.6.1. Объекты культурно-досуговой деятельности.</p> <p>3.6.2. Парки культуры и отдыха.</p> <p>3.7. Религиозное использование.</p> <p>3.7.1. Осуществление религиозных обрядов.</p> <p>3.7.2. Религиозное управление и образование.</p> <p>3.9. Обеспечение научной деятельности.</p> <p>3.9.1. Обеспечение деятельности в области гидрометеорологии и смежных с ней областях.</p> <p>3.9.2. Проведение научных исследований.</p> <p>3.9.3. Проведение научных испытаний.</p> <p>3.10. Ветеринарное обслуживание.</p> <p>3.10.1. Амбулаторное ветеринарное обслуживание.</p> <p>3.10.2. Приюты для животных.</p> <p>4.1. Деловое управление.</p> <p>4.2. Объекты торговли (торговые центры, торгово-развлекательные центры (комплексы)).</p> <p>4.3. Рынки.</p> <p>4.4. Магазины.</p> <p>4.5. Банковская и страховая деятельность.</p> <p>4.6. Общественное питание.</p> <p>4.8.1. Развлекательные мероприятия.</p> <p>4.9. Служебные гаражи.</p> <p>4.10. Выставочно-ярмарочная деятельность.</p>

	<p>5.1.1. Обеспечение спортивно-зрелищных мероприятий.  5.1.2. Обеспечение занятий спортом в помещениях.  5.1.3. Площадки для занятий спортом.  5.1.4. Оборудованные площадки для занятий спортом.  5.1.5. Водный спорт.  5.1.6. Авиационный спорт.  5.3. Охота и рыбалка.  5.4. Причалы для маломерных судов.  5.5. Поля для гольфа или конных прогулок.  6.3. Легкая промышленность.  6.4. Пищевая промышленность.  6.6. Строительная промышленность.  6.7. Энергетика.  6.8. Связь.  6.9. Склад.  6.11. Целлюлозно-бумажная промышленность.  6.12. Научно-производственная деятельность.  8.0. Обеспечение обороны и безопасности.  8.1. Обеспечение вооруженных сил.  8.3. Обеспечение внутреннего правопорядка.  9.1. Охрана природных территорий.  11.0. Водные объекты.  12.0. Земельные участки (территории) общего пользования.  12.0.1. Улично-дорожная сеть.  12.0.2. Благоустройство территории</p>
Условно разрешенные виды использования	
Вспомогательные виды	
Максимальный процент застройки (%)	Не установлен
Высота застройки (м)	35
Плотность застройки (тыс. кв. м/га)	15
Минимальные и (или) максимальные размеры земельных участков (га)	Минимальный – 16,8150. Максимальный – 16,8150
Иные показатели	

Территориальная зона	236221504.8
Основные виды разрешенного использования	<ul style="list-style-type: none"> <li>1.2. Выращивание зерновых и иных сельскохозяйственных культур.</li> <li>1.3. Овощеводство.</li> <li>1.4. Выращивание тонирующих, лекарственных, цветочных культур.</li> <li>1.5. Садоводство.</li> <li>1.7. Животноводство.</li> <li>1.8. Скотоводство.</li> <li>1.9. Звероводство.</li> <li>1.10. Птицеводство.</li> <li>1.11. Свиноводство.</li> <li>1.12. Пчеловодство.</li> <li>1.13. Рыбоводство.</li> <li>1.14. Научное обеспечение сельского хозяйства.</li> <li>1.15. Хранение и переработка сельскохозяйственной продукции.</li> <li>1.16. Ведение личного подсобного хозяйства на полевых участках.</li> <li>1.17. Питомники.</li> <li>1.18. Обеспечение сельскохозяйственного производства.</li> <li>1.19. Сенокосение.</li> <li>1.20. Выпас сельскохозяйственных животных.</li> <li>3.1. Коммунальное обслуживание. <ul style="list-style-type: none"> <li>3.1.1. Предоставление коммунальных услуг.</li> <li>3.1.2. Административные здания организаций, обеспечивающих предоставление коммунальных услуг.</li> </ul> </li> <li>3.2.1. Дома социального обслуживания.</li> <li>3.2.2. Оказание социальной помощи населению.</li> <li>3.2.3. Оказание услуг связи.</li> <li>3.3. Бытовое обслуживание.</li> <li>3.4. здравоохранение. <ul style="list-style-type: none"> <li>3.4.1. Амбулаторно-поликлиническое обслуживание.</li> <li>3.4.2. Стационарное медицинское обслуживание.</li> </ul> </li> <li>3.5. Образование и просвещение. <ul style="list-style-type: none"> <li>3.5.1. Дошкольное, начальное и среднее общее образование.</li> <li>3.5.2. Среднее и высшее профессиональное образование.</li> </ul> </li> <li>3.6. Культурное развитие. <ul style="list-style-type: none"> <li>3.6.1. Объекты культурно-досуговой деятельности.</li> <li>3.6.2. Парки культуры и отдыха.</li> </ul> </li> <li>3.7. Религиозное использование. <ul style="list-style-type: none"> <li>3.7.1. Осуществление религиозных обрядов.</li> <li>3.7.2. Религиозное управление и образование.</li> </ul> </li> <li>3.9. Обеспечение научной деятельности. <ul style="list-style-type: none"> <li>3.9.1. Обеспечение деятельности в области гидрометеорологии и смежных с ней областях.</li> <li>3.9.2. Проведение научных исследований.</li> <li>3.9.3. Проведение научных испытаний.</li> </ul> </li> <li>3.10. Ветеринарное обслуживание. <ul style="list-style-type: none"> <li>3.10.1. Амбулаторное ветеринарное обслуживание.</li> <li>3.10.2. Приюты для животных.</li> </ul> </li> <li>4.1. Деловое управление.</li> <li>4.2. Объекты торговли (торговые центры, торгово-развлекательные центры (комплексы)).</li> <li>4.3. Рынки.</li> <li>4.4. Магазины.</li> <li>4.5. Банковская и страховая деятельность.</li> <li>4.6. Общественное питание.</li> <li>4.8.1. Развлекательные мероприятия.</li> <li>4.9. Служебные гаражи.</li> <li>4.10. Выставочно-ярмарочная деятельность. <ul style="list-style-type: none"> <li>5.1.1. Обеспечение спортивно-зрелищных мероприятий.</li> <li>5.1.2. Обеспечение занятий спортом в помещениях.</li> <li>5.1.3. Площадки для занятий спортом.</li> </ul> </li> </ul>

	<p>5.1.4. Оборудованные площадки для занятий спортом.  5.1.5. Водный спорт.  5.1.6. Авиационный спорт.  5.3. Охота и рыбалка.  5.4. Причалы для маломерных судов.  5.5. Поля для гольфа или конных прогулок.  6.3. Легкая промышленность.  6.4. Пищевая промышленность.  6.6. Строительная промышленность.  6.7. Энергетика.  6.8. Связь.  6.9. Склад.  6.11. Целлюлозно-бумажная промышленность.  6.12. Научно-производственная деятельность.  8.0. Обеспечение обороны и безопасности.  8.1. Обеспечение вооруженных сил.  8.3. Обеспечение внутреннего правопорядка.  9.1. Охрана природных территорий.  11.0. Водные объекты.  12.0. Земельные участки (территории) общего пользования.  12.0.1. Улично-дорожная сеть.  12.0.2. Благоустройство территории</p>
Условно разрешенные виды использования	
Вспомогательные виды	
Максимальный процент застройки (%)	Не установлен
Высота застройки (м)	35
Плотность застройки (тыс.кв.м/га)	15
Минимальные и (или) максимальные размеры земельных участков (га)	Минимальный – 13,6252. Максимальный – 13,6252
Иные показатели	

**Пункт 84**

Территориальная зона	236221504.9
Основные виды разрешенного использования	<p>1.2. Выращивание зерновых и иных сельскохозяйственных культур.  1.3. Овощеводство.  1.4. Выращивание тонирующих, лекарственных, цветочных культур.  1.5. Садоводство.  1.7. Животноводство.  1.8. Скотоводство.  1.9. Звероводство.  1.10. Птицеводство.  1.11. Свиноводство.  1.12. Пчеловодство.  1.13. Рыбоводство.  1.14. Научное обеспечение сельского хозяйства.  1.15. Хранение и переработка сельскохозяйственной продукции.  1.16. Ведение личного подсобного хозяйства на полевых участках.  1.17. Питомники.</p>

	<ul style="list-style-type: none"><li>1.18. Обеспечение сельскохозяйственного производства.</li><li>1.19. Сенокошение.</li><li>1.20. Выпас сельскохозяйственных животных.</li><li>3.1. Коммунальное обслуживание.</li><li>3.1.1. Предоставление коммунальных услуг.</li><li>3.1.2. Административные здания организаций, обеспечивающих предоставление коммунальных услуг.</li><li>3.2.1. Дома социального обслуживания.</li><li>3.2.2. Оказание социальной помощи населению.</li><li>3.2.3. Оказание услуг связи.</li><li>3.3. Бытовое обслуживание.</li><li>3.4. здравоохранение.</li><li>3.4.1. Амбулаторно-поликлиническое обслуживание.</li><li>3.4.2. Стационарное медицинское обслуживание.</li><li>3.5. Образование и просвещение.</li><li>3.5.1. Дошкольное, начальное и среднее общее образование.</li><li>3.5.2. Среднее и высшее профессиональное образование.</li><li>3.6. Культурное развитие.</li><li>3.6.1. Объекты культурно-досуговой деятельности.</li><li>3.6.2. Парки культуры и отдыха.</li><li>3.7. Религиозное использование.</li><li>3.7.1. Осуществление религиозных обрядов.</li><li>3.7.2. Религиозное управление и образование.</li><li>3.9. Обеспечение научной деятельности.</li><li>3.9.1. Обеспечение деятельности в области гидрометеорологии и смежных с ней областях.</li><li>3.9.2. Проведение научных исследований.</li><li>3.9.3. Проведение научных испытаний.</li><li>3.10. Ветеринарное обслуживание.</li><li>3.10.1. Амбулаторное ветеринарное обслуживание.</li><li>3.10.2. Приюты для животных.</li><li>4.1. Деловое управление.</li><li>4.2. Объекты торговли (торговые центры, торгово-развлекательные центры (комплексы)).</li><li>4.3. Рынки.</li><li>4.4. Магазины.</li><li>4.5. Банковская и страховая деятельность.</li><li>4.6. Общественное питание.</li><li>4.8.1. Развлекательные мероприятия.</li><li>4.9. Служебные гаражи.</li><li>4.10. Выставочно-ярмарочная деятельность.</li><li>5.1.1. Обеспечение спортивно-зрелищных мероприятий.</li><li>5.1.2. Обеспечение занятий спортом в помещениях.</li><li>5.1.3. Площадки для занятий спортом.</li><li>5.1.4. Оборудованные площадки для занятий спортом.</li><li>5.1.5. Водный спорт.</li><li>5.1.6. Авиационный спорт.</li><li>5.3. Охота и рыбалка.</li><li>5.4. Причалы для маломерных судов.</li><li>5.5. Поля для гольфа или конных прогулок.</li><li>6.3. Легкая промышленность.</li><li>6.4. Пищевая промышленность.</li><li>6.6. Строительная промышленность.</li><li>6.7. Энергетика.</li><li>6.8. Связь.</li><li>6.9. Склад.</li><li>6.11. Целлюлозно-бумажная промышленность.</li><li>6.12. Научно-производственная деятельность.</li><li>8.0. Обеспечение обороны и безопасности.</li></ul>
--	--

	8.1. Обеспечение вооруженных сил. 8.3. Обеспечение внутреннего правопорядка. 9.1. Охрана природных территорий. 11.0. Водные объекты. 12.0. Земельные участки (территории) общего пользования. 12.0.1. Улично-дорожная сеть. 12.0.2. Благоустройство территории
Условно разрешенные виды использования	
Вспомогательные виды	
Максимальный процент застройки (%)	Не установлен
Высота застройки (м)	35
Плотность застройки (тыс.кв.м/га)	15
Минимальные и (или) максимальные размеры земельных участков (га)	Минимальный – 10,0001. Максимальный – 10,0001
Иные показатели	

**Пункт 85**

Территориальная зона	236221504.10
Основные виды разрешенного использования	2.1. Для индивидуального жилищного строительства. 2.2. Для ведения личного подсобного хозяйства (приусадебный земельный участок). 3.1.1. Предоставление коммунальных услуг. 3.3. Бытовое обслуживание. 3.4.1. Амбулаторно-поликлиническое обслуживание. 3.5.1. Дошкольное, начальное и среднее общее образование. 4. Магазины. 5.1.2. Обеспечение занятий спортом в помещениях. 5.1.3. Площадки для занятий спортом. 12.0.1. Улично-дорожная сеть. 12.0.2. Благоустройство территории. 13.2. Ведение садоводства
Условно разрешенные виды использования	
Вспомогательные виды	
Максимальный процент застройки (%)	Не установлен
Высота застройки (м)	Не установлена
Плотность застройки (тыс.кв.м/га)	Не установлена
Минимальные и (или) максимальные размеры земельных участков (га)	Минимальный – 22,0113. Максимальный – 22,0113
Иные показатели	Суммарная поэтажная площадь объектов в габаритах наружных стен – 117 860 кв.м, в том числе: – индивидуальная жилая застройка – 104 160 кв.м; – нежилая застройка – 13 700 кв.м. Общественно-торговый центр с физкультурно-оздоровительным комплексом и контрольно-пропускным пунктом – 5000 кв.м. Здание образовательной организации на 355 мест (дошкольное образование на 125 мест и общее образование на 230 мест) – 8 150 кв.м. Коммунальная застройка (водозаборный узел, ТП) – 550 кв.м. Количество машино-мест – в соответствии с действующими нормативами

## Пункт 86

Территориальная зона	236221504.11
Основные виды разрешенного использования	2.1. Для индивидуального жилищного строительства. 2.2. Для ведения личного подсобного хозяйства (приусадебный земельный участок). 3.1.1. Предоставление коммунальных услуг. 3.3. Бытовое обслуживание. 3.4.1. Амбулаторно-поликлиническое обслуживание. 3.5.1. Дошкольное, начальное и среднее общее образование. 4.4. Магазины. 5.1.2. Обеспечение занятий спортом в помещениях. 5.1.3. Площадки для занятий спортом. 12.0.1. Улично-дорожная сеть. 12.0.2. Благоустройство территории. 13.2. Ведение садоводства
Условно разрешенные виды использования	
Вспомогательные виды	
Максимальный процент застройки (%)	Не установлен
Высота застройки (м)	–
Плотность застройки (тыс. кв. м/га)	–
Минимальные и (или) максимальные размеры земельных участков (га)	Минимальный – 19,1178. Максимальный – 19,1178
Иные показатели	Плотность застройки для 2.1, 2.2, 3.1.1, 3.3, 5.1.2, 13.2 – 4 тыс. кв. м/га. Плотность застройки для 3.4.1, 3.5.1, 4.4 – 8 тыс. кв. м/га. Высота застройки для 2.1, 2.2, 3.1.1, 3.3, 5.1.2, 13.2 – 15 м. Высота застройки для 3.4.1, 3.5.1, 4.4 – 35 м

## Пункт 87

Территориальная зона	236221504.12
Основные виды разрешенного использования	2.1. Для индивидуального жилищного строительства. 2.2. Для ведения личного подсобного хозяйства (приусадебный земельный участок). 3.1.1. Предоставление коммунальных услуг. 3.3. Бытовое обслуживание. 3.4.1. Амбулаторно-поликлиническое обслуживание. 3.5.1. Дошкольное, начальное и среднее общее образование. 4.4. Магазины. 5.1.2. Обеспечение занятий спортом в помещениях. 5.1.3. Площадки для занятий спортом. 12.0.1. Улично-дорожная сеть. 12.0.2. Благоустройство территории. 13.2. Ведение садоводства
Условно разрешенные виды использования	
Вспомогательные виды	
Максимальный процент застройки (%)	Не установлен



Высота застройки (м)	–
Плотность застройки (тыс. кв. м/га)	–
Минимальные и (или) максимальные размеры земельных участков (га)	Минимальный – 20,0000. Максимальный – 20,0000
Иные показатели	Плотность застройки для 2.1, 2.2, 3.1.1, 3.3, 5.1.2, 13.2 – 4 тыс. кв. м/га. Плотность застройки для 3.4.1, 3.5.1, 4.4 – 8 тыс. кв. м/га. Высота застройки для 2.1, 2.2, 3.1.1, 3.3, 5.1.2, 13.2 – 15 м. Высота застройки для 3.4.1, 3.5.1, 4.4 – 35 м

## Пункт 88

Территориальная зона	236221504.13
Основные виды разрешенного использования	<p>1.2. Выращивание зерновых и иных сельскохозяйственных культур.</p> <p>1.3. Овощеводство.</p> <p>1.4. Выращивание тонизирующих, лекарственных, цветочных культур.</p> <p>1.5. Садоводство.</p> <p>1.7. Животноводство.</p> <p>1.8. Скотоводство.</p> <p>1.9. Звероводство.</p> <p>1.10. Птицеводство.</p> <p>1.11. Свиноводство.</p> <p>1.12. Пчеловодство.</p> <p>1.13. Рыбоводство.</p> <p>1.14. Научное обеспечение сельского хозяйства.</p> <p>1.15. Хранение и переработка сельскохозяйственной продукции.</p> <p>1.16. Ведение личного подсобного хозяйства на полевых участках.</p> <p>1.17. Питомники.</p> <p>1.18. Обеспечение сельскохозяйственного производства.</p> <p>1.19. Сенокосение.</p> <p>1.20. Выпас сельскохозяйственных животных.</p> <p>3.1. Коммунальное обслуживание.</p> <p>3.1.1. Предоставление коммунальных услуг.</p> <p>3.1.2. Административные здания организаций, обеспечивающих предоставление коммунальных услуг.</p> <p>3.2.1. Дома социального обслуживания.</p> <p>3.2.2. Оказание социальной помощи населению.</p> <p>3.2.3. Оказание услуг связи.</p> <p>3.3. Бытовое обслуживание.</p> <p>3.4. здравоохранение.</p> <p>3.4.1. Амбулаторно-поликлиническое обслуживание.</p> <p>3.4.2. Стационарное медицинское обслуживание.</p> <p>3.5. Образование и просвещение.</p> <p>3.5.1. Дошкольное, начальное и среднее общее образование.</p> <p>3.5.2. Среднее и высшее профессиональное образование.</p> <p>3.6. Культурное развитие.</p> <p>3.6.1. Объекты культурно-досуговой деятельности.</p> <p>3.6.2. Парки культуры и отдыха.</p> <p>3.7. Религиозное использование.</p> <p>3.7.1. Осуществление религиозных обрядов.</p> <p>3.7.2. Религиозное управление и образование.</p> <p>3.9. Обеспечение научной деятельности.</p> <p>3.9.1. Обеспечение деятельности в области гидрометеорологии и смежных с ней областях.</p> <p>3.9.2. Проведение научных исследований.</p>

	<p>3.9.3. Проведение научных испытаний.  3.10. Ветеринарное обслуживание.  3.10.1. Амбулаторное ветеринарное обслуживание.  3.10.2. Приюты для животных.  4.1. Деловое управление.  4.2. Объекты торговли (торговые центры, торгово-развлекательные центры (комплексы)).  4.3. Рынки.  4.4. Магазины.  4.5. Банковская и страховая деятельность.  4.6. Общественное питание.  4.8.1. Развлекательные мероприятия.  4.9. Служебные гаражи.  4.10. Выставочно-ярмарочная деятельность.  5.1.1. Обеспечение спортивно-зрелищных мероприятий.  5.1.2. Обеспечение занятий спортом в помещениях.  5.1.3. Площадки для занятий спортом.  5.1.4. Оборудованные площадки для занятий спортом.  5.1.5. Водный спорт.  5.1.6. Авиационный спорт.  5.3. Охота и рыбалка.  5.4. Причалы для маломерных судов.  5.5. Поля для гольфа или конных прогулок.  6.3. Легкая промышленность.  6.4. Пищевая промышленность.  6.6. Строительная промышленность.  6.7. Энергетика.  6.8. Связь.  6.9. Склад.  6.11. Целлюлозно-бумажная промышленность.  6.12. Научно-производственная деятельность.  8.0. Обеспечение обороны и безопасности.  8.1. Обеспечение вооруженных сил.  8.3. Обеспечение внутреннего правопорядка.  9.1. Охрана природных территорий.  11.0. Водные объекты.  12.0. Земельные участки (территории) общего пользования.  12.0.1. Улично-дорожная сеть.  12.0.2. Благоустройство территории</p>
Условно разрешенные виды использования	
Вспомогательные виды	
Максимальный процент застройки (%)	Не установлен
Высота застройки (м)	35
Плотность застройки (тыс. кв. м/га)	15
Минимальные и (или) максимальные размеры земельных участков (га)	Минимальный – 25,0350. Максимальный – 25,0350
Иные показатели	

## Пункт 89

Территориальная зона	236221504.14
Основные виды разрешенного использования	<ul style="list-style-type: none"> <li>1.2. Выращивание зерновых и иных сельскохозяйственных культур.</li> <li>1.3. Овощеводство.</li> <li>1.4. Выращивание тонизирующих, лекарственных, цветочных культур.</li> <li>1.5. Садоводство.</li> <li>1.7. Животноводство.</li> <li>1.8. Скотоводство.</li> <li>1.9. Звероводство.</li> <li>1.10. Птицеводство.</li> <li>1.11. Свиноводство.</li> <li>1.12. Пчеловодство.</li> <li>1.13. Рыбоводство.</li> <li>1.14. Научное обеспечение сельского хозяйства.</li> <li>1.15. Хранение и переработка сельскохозяйственной продукции.</li> <li>1.16. Ведение личного подсобного хозяйства на полевых участках.</li> <li>1.17. Питомники.</li> <li>1.18. Обеспечение сельскохозяйственного производства.</li> <li>1.19. Сенокосение.</li> <li>1.20. Выпас сельскохозяйственных животных.</li> <li>3.1. Коммунальное обслуживание. <ul style="list-style-type: none"> <li>3.1.1. Предоставление коммунальных услуг.</li> <li>3.1.2. Административные здания организаций, обеспечивающих предоставление коммунальных услуг.</li> </ul> </li> <li>3.2.1. Дома социального обслуживания.</li> <li>3.2.2. Оказание социальной помощи населению.</li> <li>3.2.3. Оказание услуг связи.</li> <li>3.3. Бытовое обслуживание.</li> <li>3.4. здравоохранение. <ul style="list-style-type: none"> <li>3.4.1. Амбулаторно-поликлиническое обслуживание.</li> <li>3.4.2. Стационарное медицинское обслуживание.</li> </ul> </li> <li>3.5. Образование и просвещение. <ul style="list-style-type: none"> <li>3.5.1. Дошкольное, начальное и среднее общее образование.</li> <li>3.5.2. Среднее и высшее профессиональное образование.</li> </ul> </li> <li>3.6. Культурное развитие. <ul style="list-style-type: none"> <li>3.6.1. Объекты культурно-досуговой деятельности.</li> <li>3.6.2. Парки культуры и отдыха.</li> </ul> </li> <li>3.7. Религиозное использование. <ul style="list-style-type: none"> <li>3.7.1. Осуществление религиозных обрядов.</li> <li>3.7.2. Религиозное управление и образование.</li> </ul> </li> <li>3.9. Обеспечение научной деятельности. <ul style="list-style-type: none"> <li>3.9.1. Обеспечение деятельности в области гидрометеорологии и смежных с ней областях.</li> <li>3.9.2. Проведение научных исследований.</li> <li>3.9.3. Проведение научных испытаний.</li> </ul> </li> <li>3.10. Ветеринарное обслуживание. <ul style="list-style-type: none"> <li>3.10.1. Амбулаторное ветеринарное обслуживание.</li> <li>3.10.2. Приюты для животных.</li> </ul> </li> <li>4.1. Деловое управление.</li> <li>4.2. Объекты торговли (торговые центры, торгово-развлекательные центры (комплексы)).</li> <li>4.3. Рынки.</li> </ul>

	<p>4.4. Магазины.  4.5. Банковская и страховая деятельность.  4.6. Общественное питание.  4.8.1. Развлекательные мероприятия.  4.9. Служебные гаражи.  4.10. Выставочно-ярмарочная деятельность.  5.1.1. Обеспечение спортивно-зрелищных мероприятий.  5.1.2. Обеспечение занятий спортом в помещениях.  5.1.3. Площадки для занятий спортом.  5.1.4. Оборудованные площадки для занятий спортом.  5.1.5. Водный спорт.  5.1.6. Авиационный спорт.  5.3. Охота и рыбалка.  5.4. Причалы для маломерных судов.  5.5. Поля для гольфа или конных прогулок.  6.3. Легкая промышленность.  6.4. Пищевая промышленность.  6.6. Строительная промышленность.  6.7. Энергетика.  6.8. Связь.  6.9. Склад.  6.11. Целлюлозно-бумажная промышленность.  6.12. Научно-производственная деятельность.  8.0. Обеспечение обороны и безопасности.  8.1. Обеспечение вооруженных сил.  8.3. Обеспечение внутреннего правопорядка.  9.1. Охрана природных территорий.  11.0. Водные объекты.  12.0. Земельные участки (территории) общего пользования.  12.0.1. Улично-дорожная сеть.  12.0.2. Благоустройство территории</p>
Условно разрешенные виды использования	
Вспомогательные виды	
Максимальный процент застройки (%)	Не установлен
Высота застройки (м)	35
Плотность застройки (тыс. кв. м/га)	15
Минимальные и (или) максимальные размеры земельных участков (га)	Минимальный – 7,9159. Максимальный – 7,9159
Иные показатели	

## Пункт 90

Территориальная зона	236221504.15
Основные виды разрешенного использования	<ul style="list-style-type: none"> <li>1.2. Выращивание зерновых и иных сельскохозяйственных культур.</li> <li>1.3. Овощеводство.</li> <li>1.4. Выращивание тонизирующих, лекарственных, цветочных культур.</li> <li>1.5. Садоводство.</li> <li>1.7. Животноводство.</li> <li>1.8. Скотоводство.</li> <li>1.9. Звероводство.</li> <li>1.10. Птицеводство.</li> <li>1.11. Свиноводство.</li> <li>1.12. Пчеловодство.</li> <li>1.13. Рыбоводство.</li> <li>1.14. Научное обеспечение сельского хозяйства.</li> <li>1.15. Хранение и переработка сельскохозяйственной продукции.</li> <li>1.16. Ведение личного подсобного хозяйства на полевых участках.</li> <li>1.17. Питомники.</li> <li>1.18. Обеспечение сельскохозяйственного производства.</li> <li>1.19. Сенокошение.</li> <li>1.20. Выпас сельскохозяйственных животных.</li> <li>3.1. Коммунальное обслуживание.</li> <li>3.1.1. Предоставление коммунальных услуг.</li> <li>3.1.2. Административные здания организаций, обеспечивающих предоставление коммунальных услуг.</li> <li>3.2.1. Дома социального обслуживания.</li> <li>3.2.2. Оказание социальной помощи населению.</li> <li>3.2.3. Оказание услуг связи.</li> <li>3.3. Бытовое обслуживание.</li> <li>3.4. здравоохранение.</li> <li>3.4.1. Амбулаторно-поликлиническое обслуживание.</li> <li>3.4.2. Стационарное медицинское обслуживание.</li> <li>3.5. Образование и просвещение.</li> <li>3.5.1. Дошкольное, начальное и среднее общее образование.</li> <li>3.5.2. Среднее и высшее профессиональное образование.</li> <li>3.6. Культурное развитие.</li> <li>3.6.1. Объекты культурно-досуговой деятельности.</li> <li>3.6.2. Парки культуры и отдыха.</li> <li>3.7. Религиозное использование.</li> <li>3.7.1. Осуществление религиозных обрядов.</li> <li>3.7.2. Религиозное управление и образование.</li> <li>3.9. Обеспечение научной деятельности.</li> <li>3.9.1. Обеспечение деятельности в области гидрометеорологии и смежных с ней областях.</li> <li>3.9.2. Проведение научных исследований.</li> <li>3.9.3. Проведение научных испытаний.</li> <li>3.10. Ветеринарное обслуживание.</li> <li>3.10.1. Амбулаторное ветеринарное обслуживание.</li> <li>3.10.2. Приюты для животных.</li> <li>4.1. Деловое управление.</li> </ul>

	<p>4.2. Объекты торговли (торговые центры, торгово-развлекательные центры (комплексы)).</p> <p>4.3. Рынки.</p> <p>4.4. Магазины.</p> <p>4.5. Банковская и страховая деятельность.</p> <p>4.6. Общественное питание.</p> <p>4.8.1. Развлекательные мероприятия.</p> <p>4.9. Служебные гаражи.</p> <p>4.10. Выставочно-ярмарочная деятельность.</p> <p>5.1.1. Обеспечение спортивно-зрелищных мероприятий.</p> <p>5.1.2. Обеспечение занятий спортом в помещениях.</p> <p>5.1.3. Площадки для занятий спортом.</p> <p>5.1.4. Оборудованные площадки для занятий спортом.</p> <p>5.1.5. Водный спорт.</p> <p>5.1.6. Авиационный спорт.</p> <p>5.3. Охота и рыбалка.</p> <p>5.4. Причалы для маломерных судов.</p> <p>5.5. Поля для гольфа или конных прогулок.</p> <p>6.3. Легкая промышленность.</p> <p>6.4. Пищевая промышленность.</p> <p>6.6. Строительная промышленность.</p> <p>6.7. Энергетика.</p> <p>6.8. Связь.</p> <p>6.9. Склад.</p> <p>6.11. Целлюлозно-бумажная промышленность.</p> <p>6.12. Научно-производственная деятельность.</p> <p>8.0. Обеспечение обороны и безопасности.</p> <p>8.1. Обеспечение вооруженных сил.</p> <p>8.3. Обеспечение внутреннего правопорядка.</p> <p>9.1. Охрана природных территорий.</p> <p>11.0. Водные объекты.</p> <p>12.0. Земельные участки (территории) общего пользования.</p> <p>12.0.1. Улично-дорожная сеть.</p> <p>12.0.2. Благоустройство территории</p>
Условно разрешенные виды использования	
Вспомогательные виды	
Максимальный процент застройки (%)	Не установлен
Высота застройки (м)	35
Плотность застройки (тыс.кв.м/га)	15
Минимальные и (или) максимальные размеры земельных участков (га)	Минимальный – 33,2495. Максимальный – 33,2495
Иные показатели	

## Пункт 91

Территориальная зона	236221504.16
Основные виды разрешенного использования	<p>2.1. Для индивидуального жилищного строительства.  2.2. Для ведения личного подсобного хозяйства (приусадебный земельный участок).  3.1.1. Предоставление коммунальных услуг.  3.3. Бытовое обслуживание.  3.4.1. Амбулаторно-поликлиническое обслуживание.  3.5.1. Дошкольное, начальное и среднее общее образование.  4.4. Магазины.  5.1.2. Обеспечение занятий спортом в помещениях.  5.1.3. Площадки для занятий спортом.  12.0.1. Улично-дорожная сеть.  12.0.2. Благоустройство территории.  13.2. Ведение садоводства</p>
Условно разрешенные виды использования	
Вспомогательные виды	
Максимальный процент застройки (%)	Не установлен
Высота застройки (м)	–
Плотность застройки (тыс. кв. м/га)	–
Минимальные и (или) максимальные размеры земельных участков (га)	<p>Минимальный – 11,7637.  Максимальный – 11,7637</p>
Иные показатели	<p>Плотность застройки для 2.1, 2.2, 3.1.1, 3.3, 5.1.2, 13.2 – 4 тыс. кв. м/га.  Плотность застройки для 3.4.1, 3.5.1, 4.4 – 8 тыс. кв. м/га.  Высота застройки для 2.1, 2.2, 3.1.1, 3.3, 5.1.2, 13.2 – 15 м.  Высота застройки для 3.4.1, 3.5.1, 4.4 – 35 м</p>

Территориальная зона	236221504.17
Основные виды разрешенного использования	<p>1.2. Выращивание зерновых и иных сельскохозяйственных культур.</p> <p>1.3. Овощеводство.</p> <p>1.4. Выращивание тонирующих, лекарственных, цветочных культур.</p> <p>1.5. Садоводство.</p> <p>1.7. Животноводство.</p> <p>1.8. Скотоводство.</p> <p>1.9. Звероводство.</p> <p>1.10. Птицеводство.</p> <p>1.11. Свиноводство.</p> <p>1.12. Пчеловодство.</p> <p>1.13. Рыбоводство.</p> <p>1.14. Научное обеспечение сельского хозяйства.</p> <p>1.15. Хранение и переработка сельскохозяйственной продукции.</p> <p>1.16. Ведение личного подсобного хозяйства на полевых участках.</p> <p>1.17. Питомники.</p> <p>1.18. Обеспечение сельскохозяйственного производства.</p> <p>1.19. Сенокошение.</p> <p>1.20. Выпас сельскохозяйственных животных.</p> <p>3.1. Коммунальное обслуживание.</p> <p>3.1.1. Предоставление коммунальных услуг.</p> <p>3.1.2. Административные здания организаций, обеспечивающих предоставление коммунальных услуг.</p> <p>3.2.1. Дома социального обслуживания.</p> <p>3.2.2. Оказание социальной помощи населению.</p> <p>3.2.3. Оказание услуг связи.</p> <p>3.3. Бытовое обслуживание.</p> <p>3.4. Здравоохранение.</p> <p>3.4.1. Амбулаторно-поликлиническое обслуживание.</p> <p>3.4.2. Стационарное медицинское обслуживание.</p> <p>3.5. Образование и просвещение.</p> <p>3.5.1. Дошкольное, начальное и среднее общее образование.</p> <p>3.5.2. Среднее и высшее профессиональное образование.</p> <p>3.6. Культурное развитие.</p> <p>3.6.1. Объекты культурно-досуговой деятельности.</p> <p>3.6.2. Парки культуры и отдыха.</p> <p>3.7. Религиозное использование.</p> <p>3.7.1. Осуществление религиозных обрядов.</p> <p>3.7.2. Религиозное управление и образование.</p> <p>3.9. Обеспечение научной деятельности.</p> <p>3.9.1. Обеспечение деятельности в области гидрометеорологии и смежных с ней областях.</p> <p>3.9.2. Проведение научных исследований.</p> <p>3.9.3. Проведение научных испытаний.</p> <p>3.10. Ветеринарное обслуживание.</p> <p>3.10.1. Амбулаторное ветеринарное обслуживание.</p> <p>3.10.2. Приюты для животных.</p> <p>4.1. Деловое управление.</p> <p>4.2. Объекты торговли (торговые центры, торгово-развлекательные центры (комплексы)).</p> <p>4.3. Рынки.</p> <p>4.4. Магазины.</p> <p>4.5. Банковская и страховая деятельность.</p> <p>4.6. Общественное питание.</p> <p>4.8.1. Развлекательные мероприятия.</p> <p>4.9. Служебные гаражи.</p>



	<p>4.10. Выставочно-ярмарочная деятельность.  5.1.1. Обеспечение спортивно-зрелищных мероприятий.  5.1.2. Обеспечение занятий спортом в помещениях.  5.1.3. Площадки для занятий спортом.  5.1.4. Оборудованные площадки для занятий спортом.  5.1.5. Водный спорт.  5.1.6. Авиационный спорт.  5.3. Охота и рыбалка.  5.4. Причалы для маломерных судов.  5.5. Поля для гольфа или конных прогулок.  6.3. Легкая промышленность.  6.4. Пищевая промышленность.  6.6. Строительная промышленность.  6.7. Энергетика.  6.8. Связь.  6.9. Склад.  6.11. Целлюлозно-бумажная промышленность.  6.12. Научно-производственная деятельность.  8.0. Обеспечение обороны и безопасности.  8.1. Обеспечение вооруженных сил.  8.3. Обеспечение внутреннего правопорядка.  9.1. Охрана природных территорий.  11.0. Водные объекты.  12.0. Земельные участки (территории) общего пользования.  12.0.1. Улично-дорожная сеть.  12.0.2. Благоустройство территории</p>
Условно разрешенные виды использования	
Вспомогательные виды	
Максимальный процент застройки (%)	Не установлен
Высота застройки (м)	35
Плотность застройки (тыс.кв.м/га)	15
Минимальные и (или) максимальные размеры земельных участков (га)	Минимальный – 10,0000. Максимальный – 10,0000
Иные показатели	

## Пункт 93

Территориальная зона	236221504.19
Основные виды разрешенного использования	<p>1.2. Выращивание зерновых и иных сельскохозяйственных культур.  1.3. Овощеводство.  1.4. Выращивание тонирующих, лекарственных, цветочных культур.  1.5. Садоводство.  1.7. Животноводство.  1.8. Скотоводство.  1.9. Звероводство.  1.10. Птицеводство.  1.11. Свиноводство.  1.12. Пчеловодство.  1.13. Рыбоводство.</p>

- 1.14. Научное обеспечение сельского хозяйства.
- 1.15. Хранение и переработка сельскохозяйственной продукции.
- 1.16. Ведение личного подсобного хозяйства на полевых участках.
- 1.17. Питомники.
- 1.18. Обеспечение сельскохозяйственного производства.
- 1.19. Сенокосение.
- 1.20. Выпас сельскохозяйственных животных.
- 3.1. Коммунальное обслуживание.
  - 3.1.1. Предоставление коммунальных услуг.
  - 3.1.2. Административные здания организаций, обеспечивающих предоставление коммунальных услуг.
- 3.2.1. Дома социального обслуживания.
- 3.2.2. Оказание социальной помощи населению.
- 3.2.3. Оказание услуг связи.
- 3.3. Бытовое обслуживание.
- 3.4. Здравоохранение.
  - 3.4.1. Амбулаторно-поликлиническое обслуживание.
  - 3.4.2. Стационарное медицинское обслуживание.
- 3.5. Образование и просвещение.
  - 3.5.1. Дошкольное, начальное и среднее общее образование.
  - 3.5.2. Среднее и высшее профессиональное образование.
- 3.6. Культурное развитие.
  - 3.6.1. Объекты культурно-досуговой деятельности.
  - 3.6.2. Парки культуры и отдыха.
- 3.7. Религиозное использование.
  - 3.7.1. Осуществление религиозных обрядов.
  - 3.7.2. Религиозное управление и образование.
- 3.9. Обеспечение научной деятельности.
  - 3.9.1. Обеспечение деятельности в области гидрометеорологии и смежных с ней областях.
  - 3.9.2. Проведение научных исследований.
  - 3.9.3. Проведение научных испытаний.
- 3.10. Ветеринарное обслуживание.
  - 3.10.1. Амбулаторное ветеринарное обслуживание.
  - 3.10.2. Приюты для животных.
- 4.1. Деловое управление.
- 4.2. Объекты торговли (торговые центры, торгово-развлекательные центры (комплексы)).
- 4.3. Рынки.
- 4.4. Магазины.
- 4.5. Банковская и страховая деятельность.
- 4.6. Общественное питание.
  - 4.8.1. Развлекательные мероприятия.
- 4.9. Служебные гаражи.
- 4.10. Выставочно-ярмарочная деятельность.
  - 5.1.1. Обеспечение спортивно-зрелищных мероприятий.
  - 5.1.2. Обеспечение занятий спортом в помещениях.
  - 5.1.3. Площадки для занятий спортом.
  - 5.1.4. Оборудованные площадки для занятий спортом.
  - 5.1.5. Водный спорт.
  - 5.1.6. Авиационный спорт.
- 5.3. Охота и рыбалка.
- 5.4. Причалы для маломерных судов.
- 5.5. Поля для гольфа или конных прогулок.
- 6.3. Легкая промышленность.
- 6.4. Пищевая промышленность.
- 6.6. Строительная промышленность.
- 6.7. Энергетика.
- 6.8. Связь.

	6.9. Склад. 6.11. Целлюлозно-бумажная промышленность. 6.12. Научно-производственная деятельность. 8.0. Обеспечение обороны и безопасности. 8.1. Обеспечение вооруженных сил. 8.3. Обеспечение внутреннего правопорядка. 9.1. Охрана природных территорий. 11.0. Водные объекты. 12.0. Земельные участки (территории) общего пользования. 12.0.1. Улично-дорожная сеть. 12.0.2. Благоустройство территории
Условно разрешенные виды использования	
Вспомогательные виды	
Максимальный процент застройки (%)	Не установлен
Высота застройки (м)	35
Плотность застройки (тыс.кв.м/га)	15
Минимальные и (или) максимальные размеры земельных участков (га)	Минимальный – 12,0164. Максимальный – 12,0164
Иные показатели	

**Пункт 94**

Территориальная зона	236221504.18
Основные виды разрешенного использования	1.2. Выращивание зерновых и иных сельскохозяйственных культур. 1.3. Овощеводство. 1.4. Выращивание тонирующих, лекарственных, цветочных культур. 1.5. Садоводство. 1.7. Животноводство. 1.8. Скотоводство. 1.9. Звероводство. 1.10. Птицеводство. 1.11. Свиноводство. 1.12. Пчеловодство. 1.13. Рыбоводство. 1.14. Научное обеспечение сельского хозяйства. 1.15. Хранение и переработка сельскохозяйственной продукции. 1.16. Ведение личного подсобного хозяйства на полевых участках. 1.17. Питомники. 1.18. Обеспечение сельскохозяйственного производства. 1.19. Сенокошение. 1.20. Выпас сельскохозяйственных животных. 3.1. Коммунальное обслуживание. 3.1.1. Предоставление коммунальных услуг. 3.1.2. Административные здания организаций, обеспечивающих предоставление коммунальных услуг. 3.2.1. Дома социального обслуживания. 3.2.2. Оказание социальной помощи населению. 3.2.3. Оказание услуг связи.

	<ul style="list-style-type: none"> <li>3.3. Бытовое обслуживание.</li> <li>3.4. здравоохранение.</li> <li>3.4.1. Амбулаторно-поликлиническое обслуживание.</li> <li>3.4.2. Стационарное медицинское обслуживание.</li> <li>3.5. Образование и просвещение.</li> <li>3.5.1. Дошкольное, начальное и среднее общее образование.</li> <li>3.5.2. Среднее и высшее профессиональное образование.</li> <li>3.6. Культурное развитие.</li> <li>3.6.1. Объекты культурно-досуговой деятельности.</li> <li>3.6.2. Парки культуры и отдыха.</li> <li>3.7. Религиозное использование.</li> <li>3.7.1. Осуществление религиозных обрядов.</li> <li>3.7.2. Религиозное управление и образование.</li> <li>3.9. Обеспечение научной деятельности.</li> <li>3.9.1. Обеспечение деятельности в области гидрометеорологии и смежных с ней областях.</li> <li>3.9.2. Проведение научных исследований.</li> <li>3.9.3. Проведение научных испытаний.</li> <li>3.10. Ветеринарное обслуживание.</li> <li>3.10.1. Амбулаторное ветеринарное обслуживание.</li> <li>3.10.2. Приюты для животных.</li> <li>4.1. Деловое управление.</li> <li>4.2. Объекты торговли (торговые центры, торгово-развлекательные центры (комплексы)).</li> <li>4.3. Рынки.</li> <li>4.4. Магазины.</li> <li>4.5. Банковская и страховая деятельность.</li> <li>4.6. Общественное питание.</li> <li>4.8.1. Развлекательные мероприятия.</li> <li>4.9. Служебные гаражи.</li> <li>4.10. Выставочно-ярмарочная деятельность.</li> <li>5.1.1. Обеспечение спортивно-зрелищных мероприятий.</li> <li>5.1.2. Обеспечение занятий спортом в помещениях.</li> <li>5.1.3. Площадки для занятий спортом.</li> <li>5.1.4. Оборудованные площадки для занятий спортом.</li> <li>5.1.5. Водный спорт.</li> <li>5.1.6. Авиационный спорт.</li> <li>5.3. Охота и рыбалка.</li> <li>5.4. Причалы для маломерных судов.</li> <li>5.5. Поля для гольфа или конных прогулок.</li> <li>6.3. Легкая промышленность.</li> <li>6.4. Пищевая промышленность.</li> <li>6.6. Строительная промышленность.</li> <li>6.7. Энергетика.</li> <li>6.8. Связь.</li> <li>6.9. Склад.</li> <li>6.11. Целлюлозно-бумажная промышленность.</li> <li>6.12. Научно-производственная деятельность.</li> <li>8.0. Обеспечение обороны и безопасности.</li> <li>8.1. Обеспечение вооруженных сил.</li> <li>8.3. Обеспечение внутреннего правопорядка.</li> <li>9.1. Охрана природных территорий.</li> <li>11.0. Водные объекты.</li> <li>12.0. Земельные участки (территории) общего пользования.</li> <li>12.0.1. Улично-дорожная сеть.</li> <li>12.0.2. Благоустройство территории</li> </ul>
Условно разрешенные виды использования	

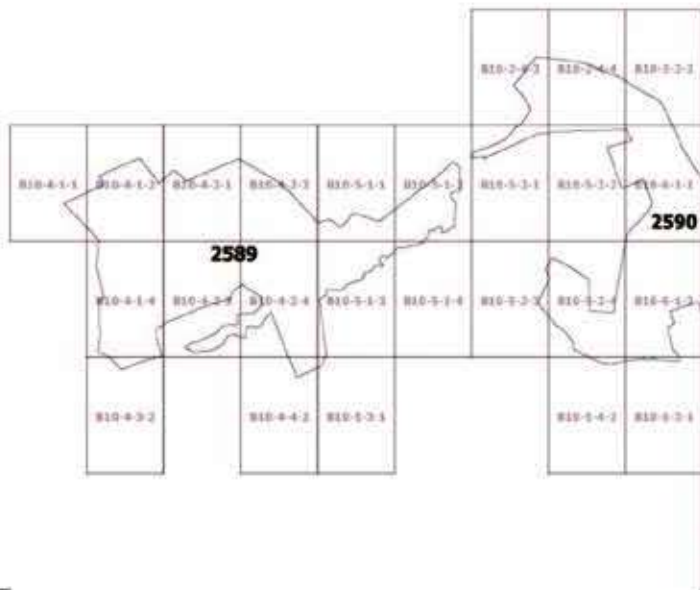
Вспомогательные виды	
Максимальный процент застройки (%)	Не установлен
Высота застройки (м)	35
Плотность застройки (тыс.кв.м/га)	15
Минимальные и (или) максимальные размеры земельных участков (га)	Минимальный – 32,4233. Максимальный – 32,4233
Иные показатели	

**Внесение изменений в приложение к постановлению Правительства Москвы  
от 28 марта 2017 г. № 120-ПП**

Книга 14

Карта градостроительного зонирования

Территории, в границах которых предусматривается осуществление  
деятельности по комплексному развитию территории





**Приложение 5**  
к постановлению Правительства Москвы  
от 1 июля 2022 г. № 1322-ПП

**Внесение изменений в приложение к постановлению Правительства Москвы  
от 28 марта 2017 г. № 120-ПП**

Книга 14

**Пункт 142**

**Комплексное развитие территорий 2589, 2591, 2592, 2593, 2594, 2595, 2596, 2597, 2601, 2602, 2603, 2605, 2736**

В отношении территориальной зоны, для которой установлены виды разрешенного использования земельных участков и объектов капитального строительства с кодами

**1.2, 1.3, 1.4, 1.5, 1.7, 1.8, 1.9, 1.10, 1.11, 1.12, 1.13, 1.14, 1.15, 1.16, 1.17, 1.18, 1.19, 1.20, 3.1, 3.1.1, 3.1.2, 3.2.1, 3.2.2, 3.2.3, 3.3, 3.4, 3.4.1, 3.4.2, 3.5, 3.5.1, 3.5.2, 3.6, 3.6.1, 3.6.2, 3.7, 3.7.1, 3.7.2, 3.9, 3.9.1, 3.9.2, 3.9.3, 3.10, 3.10.1, 3.10.2, 4.1, 4.2, 4.3, 4.4, 4.5, 4.6, 4.8.1, 4.9, 4.10, 5.1.1, 5.1.2, 5.1.3, 5.1.4, 5.1.5, 5.1.6, 5.3, 5.4, 5.5, 6.3, 6.4, 6.6, 6.7, 6.8, 6.9, 6.11, 6.12, 8.0, 8.1, 8.3, 9.1, 11.0, 12.0, 12.0.1, 12.0.2**

Минимально допустимые уровни обеспеченности территории

Транспортная инфраструктура	В соответствии с нормативами			
Коммунальная инфраструктура		Наименование показателя (единицы измерения)	Производственные объекты	Общественные объекты
	Водопотребление	Усредненные расчетные показатели удельного водопотребления в сутки на 1 кв.м общей площади застройки, л/(сутки * кв.м)	2,6, дополнительное водопотребление для нужд промышленного производства определяется в зависимости от технологии	5
	Водоотведение	Коэффициент стока	0,8	0,7
		Объем поверхностных вод, поступающих на очистку (куб.м с 1 га территории)	70	60
	Теплоснабжение	Средний удельный показатель расхода тепла (отопление, вентиляция, горячее водоснабжение – среднечасовое, не более), (ккал/(час * кв.м)	50,4 на 1 кв.м общей площади застройки	44,5 на 1 кв.м общей площади застройки
Электроснабжение	Средний удельный показатель расхода электроэнергии на 1 кв.м общей площади застройки в функциональной зоне (не более), кВт/кв.м	Определяется в зависимости от технологии производства	0,078	



Расчетные показатели максимально допустимого уровня территориальной доступности указанных объектов для населения в отношении территорий, подлежащих комплексному развитию

Социальная инфраструктура	Амбулаторно-поликлинические объекты	Следует размещать на территории предприятия
	Аптеки	
	Столовые, кафетерии, буфеты	
Транспортная инфраструктура	Остановочные пункты наземного городского пассажирского транспорта	Не более 400 м от проходной предприятий в производственных и коммунально-складских зонах
	Въезд на территорию	Не менее двух въездов для предприятий с площадками размером более 5 га

### Пункт 143

#### Комплексное развитие территорий 2590, 2598, 2599, 2600, 2604

В отношении территориальной зоны, для которой установлены виды разрешенного использования земельных участков и объектов капитального строительства с кодами **3.3, 3.1.1, 3.4.1, 3.5.1, 4.4, 5.1.2, 5.1.3, 12.0.1, 12.0.2**

Минимально допустимые уровни обеспеченности территории

Транспортная инфраструктура	В соответствии с нормативами		
Коммунальная инфраструктура		Наименование показателя (единицы измерения)	Общественные объекты
	Водопотребление	Усредненные расчетные показатели удельного водопотребления в сутки на 1 кв.м общей площади застройки, л/(сутки * кв.м)	5
	Водоотведение	Коэффициент стока	0,7
		Объем поверхностных вод, поступающих на очистку (куб.м с 1 га территории)	60
	Теплоснабжение	Средний удельный показатель расхода тепла (отопление, вентиляция, горячее водоснабжение – среднечасовое, не более), (ккал/(час * кв.м)	44,5 на 1 кв.м общей площади застройки
	Электроснабжение	Средний удельный показатель расхода электроэнергии на 1 кв.м общей площади застройки в функциональной зоне (не более), кВт/кв.м	0,078

Максимально допустимые уровни территориальной доступности не нормируются

В отношении территориальной зоны, для которой установлены виды разрешенного использования земельных участков и объектов капитального строительства с кодами **2.1, 2.2, 13.2**

Минимально допустимые уровни обеспеченности территории

Социальная инфраструктура	Объект общего образования	124 места на 1000 жителей
	Объект общего образования для детей с ограниченными возможностями здоровья	5 мест на 1000 жителей
	Объект дошкольного образования	63 места на 1000 жителей
	Объект дошкольного образования для детей с ограниченными возможностями здоровья	8 мест на 1000 жителей
	Поликлиника смешанного типа	19 посещений/смену на 1000 жителей
Коммунальная инфраструктура	Канализация	Подключение к центральной системе канализации: рекомендуется. При отсутствии подключения к центральной системе канализации обязательно наличие локальной системы инженерного обеспечения
	Мусороудаление	Организация вывоза твердых бытовых отходов от площадок с контейнерами. Расстояние от площадок с контейнерами до жилых домов, детских игровых и спортивных площадок, зданий и игровых, прогулочных и спортивных площадок организаций воспитания и обучения, отдыха и оздоровления детей и молодежи, территорий медицинских организаций и предприятий питания – не менее 20 м. При отсутствии организованных площадок вывоз твердых бытовых отходов осуществляется с участков

Максимально допустимые уровни территориальной доступности

Социальная инфраструктура	Объект общего образования	Пешеходно-транспортная доступность до объектов индивидуального жилищного строительства не более 15 минут
	Объект дошкольного образования	Пешеходно-транспортная доступность до объектов индивидуального жилищного строительства не более 15 минут
	Поликлиника смешанного типа	Пешеходно-транспортная доступность не более 20 минут
Транспортная инфраструктура	Остановочные пункты скоростного внеуличного общественного транспорта	Пешеходная доступность не более 700 м; транспортная доступность не более 2200 м
	Остановочные пункты наземного городского пассажирского транспорта	Пешеходная доступность от мест проживания не более 400 м

## О внесении изменений в постановление Правительства Москвы от 28 марта 2017 г. № 120-ПП

Постановление Правительства Москвы от 1 июля 2022 года № 1323-ПП

В соответствии с Градостроительным кодексом Российской Федерации, Законом города Москвы от 25 июня 2008 г. № 28 «Градостроительный кодекс города Москвы», постановлениями Правительства Москвы от 7 апреля 2009 г. № 270-ПП «О создании Городской комиссии по вопросам градостроительства, землепользования и застройки при Правительстве Москвы и об утверждении положений о Городской и окружной комиссиях по вопросам градостроительства, землепользования и застройки при Правительстве Москвы», от 22 марта 2022 г. № 438-ПП «О реализации положений пункта 2 статьи 7 Федерального закона от 14 марта 2022 г. № 58-ФЗ «О внесении изменений в отдельные законодательные акты Российской Федерации» **Правительство Москвы постановляет:**

1. Внести изменения в постановление Правительства Москвы от 28 марта 2017 г. № 120-ПП «Об утверждении правил землепользования и застройки города Москвы»:

1.1. Карту градостроительного зонирования «Границы территориальных зон и виды разрешенного использования земельных участков и объектов капитального строительства. Поселение Михайлово-Ярцевское города Москвы» раздела 1 книги 13 территориальной части правил землепользования и застройки приложения к постановлению дополнить изображениями территориальных зон согласно приложению 1 к настоящему постановлению.

1.2. Карту градостроительного зонирования «Границы территориальных зон, подзон территориальных зон и предельные параметры разрешенного строительства, реконструкции объектов капитального строительства. Поселение Михайлово-Ярцевское города Москвы» раздела 1 книги 13 территориальной части правил землепользования и застройки приложения к постановлению дополнить изображениями территориальных зон согласно приложению 2 к настоящему постановлению.

1.3. Подраздел 2.5 раздела 2 книги 13 территориальной части правил землепользования и застройки приложения к постановлению дополнить подразделами в редакции согласно приложению 3 к настоящему постановлению.

1.4. Карту градостроительного зонирования «Территории, в границах которых предусматривается осуществление деятельности по комплексному развитию территории» раздела 1 книги 14 территориальной части правил землепользования и застройки приложения к постановлению дополнить изображениями территорий поселения Михайлово-Ярцевское города Москвы согласно приложению 4 к настоящему постановлению.

1.5. Раздел 2 книги 14 территориальной части правил землепользования и застройки приложения к постановлению дополнить подразделами в редакции согласно приложению 5 к настоящему постановлению.

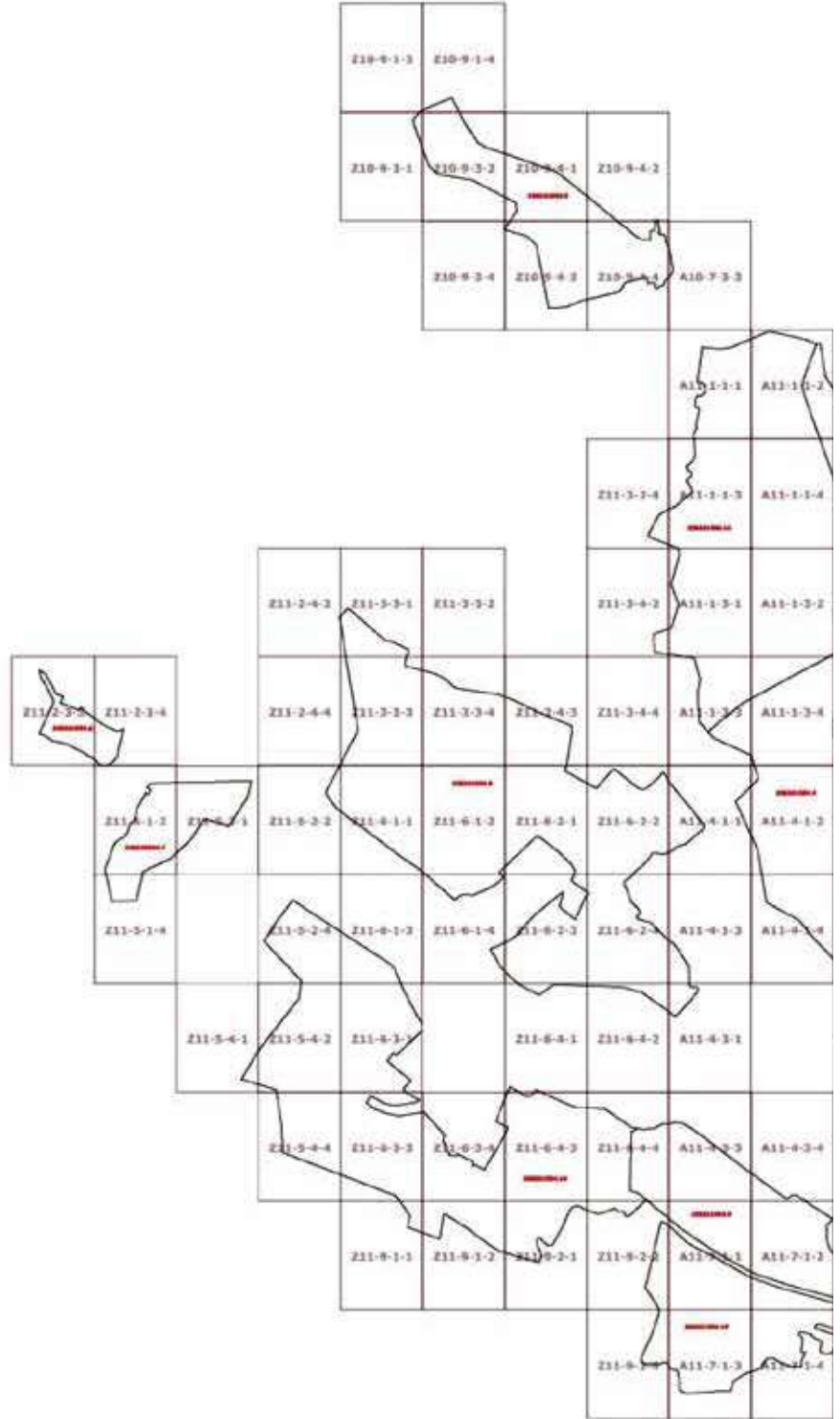
2. Контроль за выполнением настоящего постановления возложить на заместителя Мэра Москвы в Правительстве Москвы по вопросам градостроительной политики и строительства Бочкарева А.Ю.

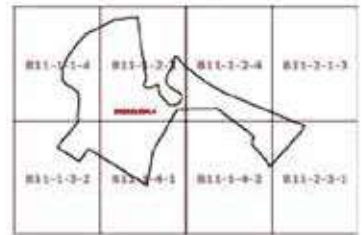
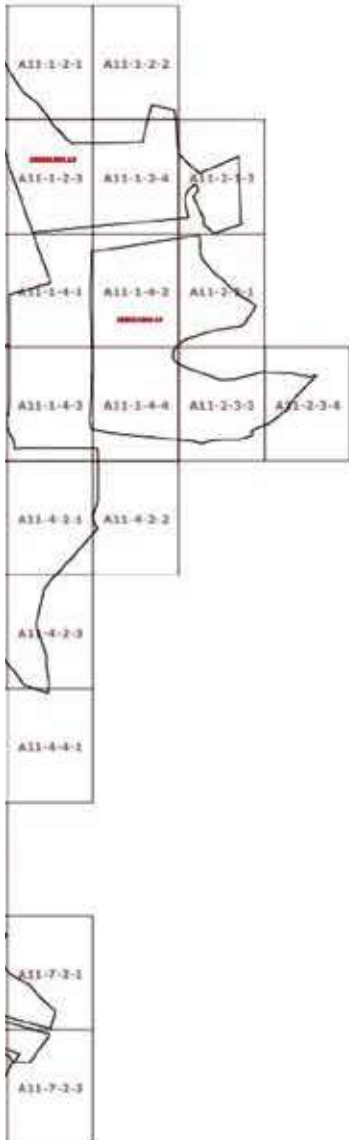
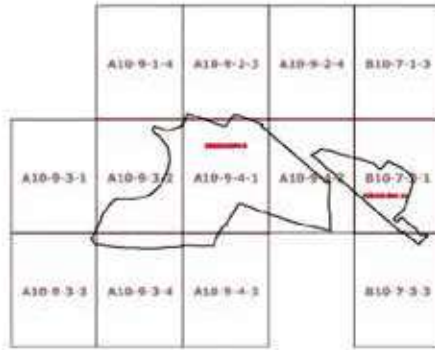
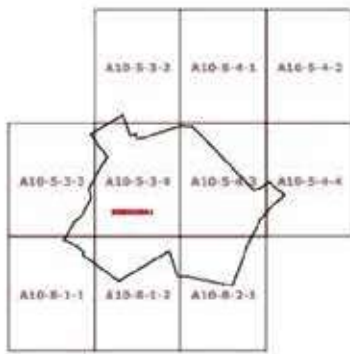
Мэр Москвы **С.С.Собянин**

**Приложение 1**  
к постановлению Правительства Москвы  
от 1 июля 2022 г. № 1323-ПП

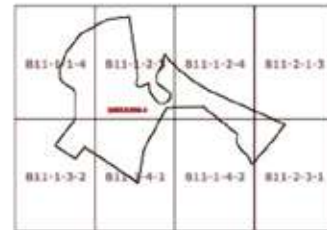
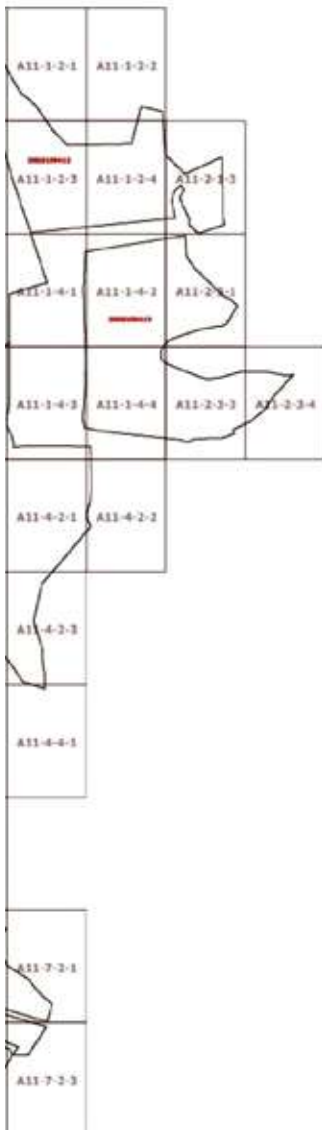
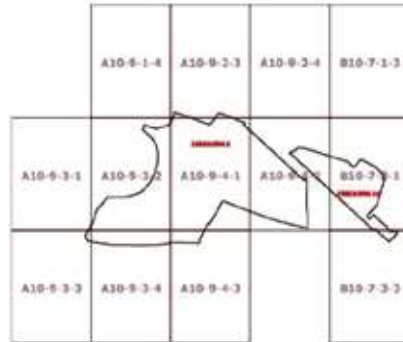
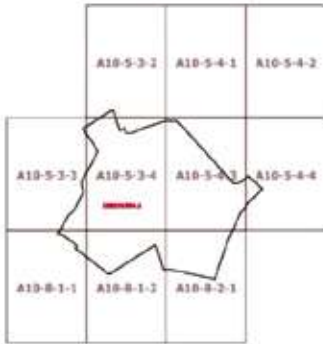
**Внесение изменений в приложение к постановлению Правительства Москвы  
от 28 марта 2017 г. № 120-ПП**

Книга 13  
Троицкий административный округ города Москвы  
Карта градостроительного зонирования  
Границы территориальных зон и виды разрешенного использования  
земельных участков и объектов капитального строительства  
поселение Михайлово-Ярцевское города Москвы









## Приложение 3

к постановлению Правительства Москвы  
от 1 июля 2022 г. № 1323-ПП

**Внесение изменений в приложение к постановлению Правительства Москвы  
от 28 марта 2017 г. № 120-ПП**

Книга 13

Троицкий административный округ города Москвы

2.5. на территории поселения Михайлово-Ярцевское города Москвы

## Пункт 48

Территориальная зона	238221504.1
Основные виды разрешенного использования	<p>1.2. Выращивание зерновых и иных сельскохозяйственных культур.  1.3. Овощеводство.  1.4. Выращивание тонирующих, лекарственных, цветочных культур.  1.5. Садоводство.  1.7. Животноводство.  1.8. Скотоводство.  1.9. Звероводство.  1.10. Птицеводство.  1.11. Свиноводство.  1.12. Пчеловодство.  1.13. Рыбоводство.  1.14. Научное обеспечение сельского хозяйства.  1.15. Хранение и переработка сельскохозяйственной продукции.  1.16. Ведение личного подсобного хозяйства на полевых участках.  1.17. Питомники.  1.18. Обеспечение сельскохозяйственного производства.  1.19. Сенокошение.  1.20. Выпас сельскохозяйственных животных.  3.1. Коммунальное обслуживание.  3.1.1. Предоставление коммунальных услуг.  3.1.2. Административные здания организаций, обеспечивающих предоставление коммунальных услуг.  3.2.1. Дома социального обслуживания.  3.2.2. Оказание социальной помощи населению.  3.2.3. Оказание услуг связи.  3.3. Бытовое обслуживание.  3.4. Здравоохранение.  3.4.1. Амбулаторно-поликлиническое обслуживание.  3.4.2. Стационарное медицинское обслуживание.  3.5. Образование и просвещение.  3.5.1. Дошкольное, начальное и среднее общее образование.  3.5.2. Среднее и высшее профессиональное образование.  3.6. Культурное развитие.  3.6.1. Объекты культурно-досуговой деятельности.  3.6.2. Парки культуры и отдыха.  3.7. Религиозное использование.  3.7.1. Осуществление религиозных обрядов.  3.7.2. Религиозное управление и образование.  3.9. Обеспечение научной деятельности.  3.9.1. Обеспечение деятельности в области гидрометеорологии и смежных с ней областях.  3.9.2. Проведение научных исследований.  3.9.3. Проведение научных испытаний.  3.10. Ветеринарное обслуживание.</p>



	<p>3.10.1. Амбулаторное ветеринарное обслуживание.  3.10.2. Приюты для животных.  4.1. Деловое управление.  4.2. Объекты торговли (торговые центры, торгово-развлекательные центры (комплексы)).  4.3. Рынки.  4.4. Магазины.  4.5. Банковская и страховая деятельность.  4.6. Общественное питание.  4.8.1. Развлекательные мероприятия.  4.9. Служебные гаражи.  4.10. Выставочно-ярмарочная деятельность.  5.1.1. Обеспечение спортивно-зрелищных мероприятий.  5.1.2. Обеспечение занятий спортом в помещениях.  5.1.3. Площадки для занятий спортом.  5.1.4. Оборудованные площадки для занятий спортом.  5.1.5. Водный спорт.  5.1.6. Авиационный спорт.  5.3. Охота и рыбалка.  5.4. Причалы для маломерных судов.  5.5. Поля для гольфа или конных прогулок.  6.3. Легкая промышленность.  6.4. Пищевая промышленность.  6.6. Строительная промышленность.  6.7. Энергетика.  6.8. Связь.  6.9. Склад.  6.11. Целлюлозно-бумажная промышленность.  6.12. Научно-производственная деятельность.  8.0. Обеспечение обороны и безопасности.  8.1. Обеспечение вооруженных сил.  8.3. Обеспечение внутреннего правопорядка.  9.1. Охрана природных территорий.  11.0. Водные объекты.  12.0. Земельные участки (территории) общего пользования.  12.0.1. Улично-дорожная сеть.  12.0.2. Благоустройство территории</p>
Условно разрешенные виды использования	
Вспомогательные виды	
Максимальный процент застройки (%)	Не установлен
Высота застройки (м)	35
Плотность застройки (тыс. кв. м/га)	15
Минимальные и (или) максимальные размеры земельных участков (га)	Минимальный – 7,4991. Максимальный – 7,4991
Иные показатели	

## Пункт 49

Территориальная зона	238221504.2
Основные виды разрешенного использования	<p>2.1. Для индивидуального жилищного строительства.</p> <p>2.2. Для ведения личного подсобного хозяйства (приусадебный земельный участок).</p> <p>3.1.1. Предоставление коммунальных услуг.</p> <p>3.3. Бытовое обслуживание.</p> <p>3.4.1. Амбулаторно-поликлиническое обслуживание.</p> <p>3.5.1. Дошкольное, начальное и среднее общее образование.</p> <p>4.4. Магазины.</p> <p>5.1.2. Обеспечение занятий спортом в помещениях.</p> <p>5.1.3. Площадки для занятий спортом.</p> <p>12.0.1. Улично-дорожная сеть.</p> <p>12.0.2. Благоустройство территории.</p> <p>13.2. Ведение садоводства</p>
Условно разрешенные виды использования	
Вспомогательные виды	
Максимальный процент застройки (%)	Не установлен
Высота застройки (м)	–
Плотность застройки (тыс.кв.м/га)	–
Минимальные и (или) максимальные размеры земельных участков (га)	<p>Минимальный – 71,4624.</p> <p>Максимальный – 71,4624</p>
Иные показатели	<p>Плотность застройки для 2.1, 2.2, 3.1.1, 3.3, 5.1.2, 13.2 – 4 тыс.кв.м/га.</p> <p>Плотность застройки для 3.4.1, 3.5.1, 4.4 – 8 тыс.кв.м/га.</p> <p>Высота застройки для 2.1, 2.2, 3.1.1, 3.3, 5.1.2, 13.2 – 15 м.</p> <p>Высота застройки для 3.4.1, 3.5.1, 4.4 – 35 м.</p>

## Пункт 50

Территориальная зона	238221504.3
Основные виды разрешенного использования	<p>1.2. Выращивание зерновых и иных сельскохозяйственных культур.</p> <p>1.3. Овощеводство.</p> <p>1.4. Выращивание тонизирующих, лекарственных, цветочных культур.</p> <p>1.5. Садоводство.</p> <p>1.7. Животноводство.</p> <p>1.8. Скотоводство.</p> <p>1.9. Звероводство.</p> <p>1.10. Птицеводство.</p> <p>1.11. Свиноводство.</p> <p>1.12. Пчеловодство.</p> <p>1.13. Рыбоводство.</p> <p>1.14. Научное обеспечение сельского хозяйства.</p> <p>1.15. Хранение и переработка сельскохозяйственной продукции.</p> <p>1.16. Ведение личного подсобного хозяйства на полевых участках.</p> <p>1.17. Питомники.</p>

	<ul style="list-style-type: none"><li>1.18. Обеспечение сельскохозяйственного производства.</li><li>1.19. Сенокосение.</li><li>1.20. Выпас сельскохозяйственных животных.</li><li>3.1. Коммунальное обслуживание.</li><li>3.1.1. Предоставление коммунальных услуг.</li><li>3.1.2. Административные здания организаций, обеспечивающих предоставление коммунальных услуг.</li><li>3.2.1. Дома социального обслуживания.</li><li>3.2.2. Оказание социальной помощи населению.</li><li>3.2.3. Оказание услуг связи.</li><li>3.3. Бытовое обслуживание.</li><li>3.4. здравоохранение.</li><li>3.4.1. Амбулаторно-поликлиническое обслуживание.</li><li>3.4.2. Стационарное медицинское обслуживание.</li><li>3.5. Образование и просвещение.</li><li>3.5.1. Дошкольное, начальное и среднее общее образование.</li><li>3.5.2. Среднее и высшее профессиональное образование.</li><li>3.6. Культурное развитие.</li><li>3.6.1. Объекты культурно-досуговой деятельности.</li><li>3.6.2. Парки культуры и отдыха.</li><li>3.7. Религиозное использование.</li><li>3.7.1. Осуществление религиозных обрядов.</li><li>3.7.2. Религиозное управление и образование.</li><li>3.9. Обеспечение научной деятельности.</li><li>3.9.1. Обеспечение деятельности в области гидрометеорологии и смежных с ней областях.</li><li>3.9.2. Проведение научных исследований.</li><li>3.9.3. Проведение научных испытаний.</li><li>3.10. Ветеринарное обслуживание.</li><li>3.10.1. Амбулаторное ветеринарное обслуживание.</li><li>3.10.2. Приюты для животных.</li><li>4.1. Деловое управление.</li><li>4.2. Объекты торговли (торговые центры, торгово-развлекательные центры (комплексы)).</li><li>4.3. Рынки.</li><li>4.4. Магазины.</li><li>4.5. Банковская и страховая деятельность.</li><li>4.6. Общественное питание.</li><li>4.8.1. Развлекательные мероприятия.</li><li>4.9. Служебные гаражи.</li><li>4.10. Выставочно-ярмарочная деятельность.</li><li>5.1.1. Обеспечение спортивно-зрелищных мероприятий.</li><li>5.1.2. Обеспечение занятий спортом в помещениях.</li><li>5.1.3. Площадки для занятий спортом.</li><li>5.1.4. Оборудованные площадки для занятий спортом.</li><li>5.1.5. Водный спорт.</li><li>5.1.6. Авиационный спорт.</li><li>5.3. Охота и рыбалка.</li><li>5.4. Причалы для маломерных судов.</li><li>5.5. Поля для гольфа или конных прогулок.</li><li>6.3. Легкая промышленность.</li><li>6.4. Пищевая промышленность.</li><li>6.6. Строительная промышленность.</li><li>6.7. Энергетика.</li><li>6.8. Связь.</li><li>6.9. Склад.</li><li>6.11. Целлюлозно-бумажная промышленность.</li><li>6.12. Научно-производственная деятельность.</li></ul>
--	---

	8.0. Обеспечение обороны и безопасности. 8.1. Обеспечение вооруженных сил. 9.1. Охрана природных территорий. 11.0. Водные объекты. 12.0. Земельные участки (территории) общего пользования. 12.0.1. Улично-дорожная сеть. 12.0.2. Благоустройство территории
Условно разрешенные виды использования	
Вспомогательные виды	
Максимальный процент застройки (%)	Не установлен
Высота застройки (м)	35
Плотность застройки (тыс. кв. м/га)	15
Минимальные и (или) максимальные размеры земельных участков (га)	Минимальный – 31,2365. Максимальный – 31,2365
Иные показатели	

**Пункт 51**

Территориальная зона	243221504.4
Основные виды разрешенного использования	1.2. Выращивание зерновых и иных сельскохозяйственных культур. 1.3. Овощеводство. 1.4. Выращивание тонизирующих, лекарственных, цветочных культур. 1.5. Садоводство. 1.7. Животноводство. 1.8. Скотоводство. 1.9. Звероводство. 1.10. Птицеводство. 1.11. Свиноводство. 1.12. Пчеловодство. 1.13. Рыбоводство. 1.14. Научное обеспечение сельского хозяйства. 1.15. Хранение и переработка сельскохозяйственной продукции. 1.16. Ведение личного подсобного хозяйства на полевых участках. 1.17. Питомники. 1.18. Обеспечение сельскохозяйственного производства. 1.19. Сенокосение. 1.20. Выпас сельскохозяйственных животных. 3.1. Коммунальное обслуживание. 3.1.1. Предоставление коммунальных услуг. 3.1.2. Административные здания организаций, обеспечивающих предоставление коммунальных услуг. 3.2.1. Дома социального обслуживания. 3.2.2. Оказание социальной помощи населению. 3.2.3. Оказание услуг связи. 3.3. Бытовое обслуживание.

	<ul style="list-style-type: none"> <li>3.4. Здравоохранение.</li> <li>3.4.1. Амбулаторно-поликлиническое обслуживание.</li> <li>3.4.2. Стационарное медицинское обслуживание.</li> <li>3.5. Образование и просвещение.</li> <li>3.5.1. Дошкольное, начальное и среднее общее образование.</li> <li>3.5.2. Среднее и высшее профессиональное образование.</li> <li>3.6. Культурное развитие.</li> <li>3.6.1. Объекты культурно-досуговой деятельности.</li> <li>3.6.2. Парки культуры и отдыха.</li> <li>3.7. Религиозное использование.</li> <li>3.7.1. Осуществление религиозных обрядов.</li> <li>3.7.2. Религиозное управление и образование.</li> <li>3.9. Обеспечение научной деятельности.</li> <li>3.9.1. Обеспечение деятельности в области гидрометеорологии и смежных с ней областях.</li> <li>3.9.2. Проведение научных исследований.</li> <li>3.9.3. Проведение научных испытаний.</li> <li>3.10. Ветеринарное обслуживание.</li> <li>3.10.1. Амбулаторное ветеринарное обслуживание.</li> <li>3.10.2. Приюты для животных.</li> <li>4.1. Деловое управление.</li> <li>4.2. Объекты торговли (торговые центры, торгово-развлекательные центры (комплексы)).</li> <li>4.3. Рынки.</li> <li>4.4. Магазины.</li> <li>4.5. Банковская и страховая деятельность.</li> <li>4.6. Общественное питание.</li> <li>4.8.1. Развлекательные мероприятия.</li> <li>4.9. Служебные гаражи.</li> <li>4.10. Выставочно-ярмарочная деятельность.</li> <li>5.1.1. Обеспечение спортивно-зрелищных мероприятий.</li> <li>5.1.2. Обеспечение занятий спортом в помещениях.</li> <li>5.1.3. Площадки для занятий спортом.</li> <li>5.1.4. Оборудованные площадки для занятий спортом.</li> <li>5.1.5. Водный спорт.</li> <li>5.1.6. Авиационный спорт.</li> <li>5.3. Охота и рыбалка.</li> <li>5.4. Причалы для маломерных судов.</li> <li>5.5. Поля для гольфа или конных прогулок.</li> <li>6.3. Легкая промышленность.</li> <li>6.4. Пищевая промышленность.</li> <li>6.6. Строительная промышленность.</li> <li>6.7. Энергетика.</li> <li>6.8. Связь.</li> <li>6.9. Склад.</li> <li>6.11. Целлюлозно-бумажная промышленность.</li> <li>6.12. Научно-производственная деятельность.</li> <li>8.0. Обеспечение обороны и безопасности.</li> <li>8.1. Обеспечение вооруженных сил.</li> <li>8.3. Обеспечение внутреннего правопорядка.</li> <li>9.1. Охрана природных территорий.</li> <li>11.0. Водные объекты.</li> <li>12.0. Земельные участки (территории) общего пользования.</li> <li>12.0.1. Улично-дорожная сеть.</li> <li>12.0.2. Благоустройство территории</li> </ul>
Условно разрешенные виды использования	

Вспомогательные виды	
Максимальный процент застройки (%)	Не установлен
Высота застройки (м)	35
Плотность застройки (тыс. кв. м/га)	15
Минимальные и (или) максимальные размеры земельных участков (га)	Минимальный – 33,5101. Максимальный – 33,5101
Иные показатели	

## Пункт 52

Территориальная зона	238221504.5
Основные виды разрешенного использования	<p>1.2. Выращивание зерновых и иных сельскохозяйственных культур.</p> <p>1.3. Овощеводство.</p> <p>1.4. Выращивание тонирующих, лекарственных, цветочных культур.</p> <p>1.5. Садоводство.</p> <p>1.7. Животноводство.</p> <p>1.8. Скотоводство.</p> <p>1.9. Звероводство.</p> <p>1.10. Птицеводство.</p> <p>1.11. Свиноводство.</p> <p>1.12. Пчеловодство.</p> <p>1.13. Рыбоводство.</p> <p>1.14. Научное обеспечение сельского хозяйства.</p> <p>1.15. Хранение и переработка сельскохозяйственной продукции.</p> <p>1.16. Ведение личного подсобного хозяйства на полевых участках.</p> <p>1.17. Питомники.</p> <p>1.18. Обеспечение сельскохозяйственного производства.</p> <p>1.19. Сенокосение.</p> <p>1.20. Выпас сельскохозяйственных животных.</p> <p>3.1. Коммунальное обслуживание.</p> <p>3.1.1. Предоставление коммунальных услуг.</p> <p>3.1.2. Административные здания организаций, обеспечивающих предоставление коммунальных услуг.</p> <p>3.2.1. Дома социального обслуживания.</p> <p>3.2.2. Оказание социальной помощи населению.</p> <p>3.2.3. Оказание услуг связи.</p> <p>3.3. Бытовое обслуживание.</p> <p>3.4. здравоохранение.</p> <p>3.4.1. Амбулаторно-поликлиническое обслуживание.</p> <p>3.4.2. Стационарное медицинское обслуживание.</p> <p>3.5. Образование и просвещение.</p> <p>3.5.1. Дошкольное, начальное и среднее общее образование.</p> <p>3.5.2. Среднее и высшее профессиональное образование.</p> <p>3.6. Культурное развитие.</p> <p>3.6.1. Объекты культурно-досуговой деятельности.</p> <p>3.6.2. Парки культуры и отдыха.</p> <p>3.7. Религиозное использование.</p> <p>3.7.1. Осуществление религиозных обрядов.</p> <p>3.7.2. Религиозное управление и образование.</p> <p>3.9. Обеспечение научной деятельности.</p> <p>3.9.1. Обеспечение деятельности в области гидрометеорологии и смежных с ней областях.</p>

	<p>3.9.2. Проведение научных исследований.  3.9.3. Проведение научных испытаний.  3.10. Ветеринарное обслуживание.  3.10.1. Амбулаторное ветеринарное обслуживание.  3.10.2. Приюты для животных.  4.1. Деловое управление.  4.2. Объекты торговли (торговые центры, торгово-развлекательные центры (комплексы)).  4.3. Рынки.  4.4. Магазины.  4.5. Банковская и страховая деятельность.  4.6. Общественное питание.  4.8.1. Развлекательные мероприятия.  4.9. Служебные гаражи.  4.10. Выставочно-ярмарочная деятельность.  5.1.1. Обеспечение спортивно-зрелищных мероприятий.  5.1.2. Обеспечение занятий спортом в помещениях.  5.1.3. Площадки для занятий спортом.  5.1.4. Оборудованные площадки для занятий спортом.  5.1.5. Водный спорт.  5.1.6. Авиационный спорт.  5.3. Охота и рыбалка.  5.4. Причалы для маломерных судов.  5.5. Поля для гольфа или конных прогулок.  6.3. Легкая промышленность.  6.4. Пищевая промышленность.  6.6. Строительная промышленность.  6.7. Энергетика.  6.8. Связь.  6.9. Склад.  6.11. Целлюлозно-бумажная промышленность.  6.12. Научно-производственная деятельность.  8.0. Обеспечение обороны и безопасности.  8.1. Обеспечение вооруженных сил.  8.3. Обеспечение внутреннего правопорядка.  9.1. Охрана природных территорий.  11.0. Водные объекты.  12.0. Земельные участки (территории) общего пользования.  12.0.1. Улично-дорожная сеть.  12.0.2. Благоустройство территории</p>
Условно разрешенные виды использования	
Вспомогательные виды	
Максимальный процент застройки (%)	Не установлен
Высота застройки (м)	35
Плотность застройки (тыс.кв.м/га)	15
Минимальные и (или) максимальные размеры земельных участков (га)	Минимальный – 29,4930. Максимальный – 29,4930
Иные показатели	

Территориальная зона	238221504.6
Основные виды разрешенного использования	<p>1.2. Выращивание зерновых и иных сельскохозяйственных культур.  1.3. Овощеводство.  1.4. Выращивание тонирующих, лекарственных, цветочных культур.  1.5. Садоводство.  1.7. Животноводство.  1.8. Скотоводство.  1.9. Звероводство.  1.10. Птицеводство.  1.11. Свиноводство.  1.12. Пчеловодство.  1.13. Рыбоводство.  1.14. Научное обеспечение сельского хозяйства.  1.15. Хранение и переработка сельскохозяйственной продукции.  1.16. Ведение личного подсобного хозяйства на полевых участках.  1.17. Питомники.  1.18. Обеспечение сельскохозяйственного производства.  1.19. Сенокосение.  1.20. Выпас сельскохозяйственных животных.  3.1. Коммунальное обслуживание.  3.1.1. Предоставление коммунальных услуг.  3.1.2. Административные здания организаций, обеспечивающих предоставление коммунальных услуг.  3.2.1. Дома социального обслуживания.  3.2.2. Оказание социальной помощи населению.  3.2.3. Оказание услуг связи.  3.3. Бытовое обслуживание.  3.4. Здравоохранение.  3.4.1. Амбулаторно-поликлиническое обслуживание.  3.4.2. Стационарное медицинское обслуживание.  3.5. Образование и просвещение.  3.5.1. Дошкольное, начальное и среднее общее образование.  3.5.2. Среднее и высшее профессиональное образование.  3.6. Культурное развитие.  3.6.1. Объекты культурно-досуговой деятельности.  3.6.2. Парки культуры и отдыха.  3.7. Религиозное использование.  3.7.1. Осуществление религиозных обрядов.  3.7.2. Религиозное управление и образование.  3.9. Обеспечение научной деятельности.  3.9.1. Обеспечение деятельности в области гидрометеорологии и смежных с ней областях.  3.9.2. Проведение научных исследований.  3.9.3. Проведение научных испытаний.  3.10. Ветеринарное обслуживание.  3.10.1. Амбулаторное ветеринарное обслуживание.  3.10.2. Приюты для животных.  4.1. Деловое управление.  4.2. Объекты торговли (торговые центры, торгово-развлекательные центры (комплексы)).  4.3. Рынки.  4.4. Магазины.  4.5. Банковская и страховая деятельность.  4.6. Общественное питание.  4.8.1. Развлекательные мероприятия.  4.9. Служебные гаражи.  4.10. Выставочно-ярмарочная деятельность.</p>



	<p>5.1.1. Обеспечение спортивно-зрелищных мероприятий.  5.1.2. Обеспечение занятий спортом в помещениях.  5.1.3. Площадки для занятий спортом.  5.1.4. Оборудованные площадки для занятий спортом.  5.1.5. Водный спорт.  5.1.6. Авиационный спорт.  5.3. Охота и рыбалка.  5.4. Причалы для маломерных судов.  5.5. Поля для гольфа или конных прогулок.  6.3. Легкая промышленность.  6.4. Пищевая промышленность.  6.6. Строительная промышленность.  6.7. Энергетика.  6.8. Связь.  6.9. Склад.  6.11. Целлюлозно-бумажная промышленность.  6.12. Научно-производственная деятельность.  8.0. Обеспечение обороны и безопасности.  8.1. Обеспечение вооруженных сил.  8.3. Обеспечение внутреннего правопорядка.  9.1. Охрана природных территорий.  11.0. Водные объекты.  12.0. Земельные участки (территории) общего пользования.  12.0.1. Улично-дорожная сеть.  12.0.2. Благоустройство территории</p>
Условно разрешенные виды использования	
Вспомогательные виды	
Максимальный процент застройки (%)	Не установлен
Высота застройки (м)	35
Плотность застройки (тыс. кв. м/га)	15
Минимальные и (или) максимальные размеры земельных участков (га)	Минимальный – 8,0200. Максимальный – 8,0200
Иные показатели	

**Пункт 54**

Территориальная зона	238221504.7
Основные виды разрешенного использования	<p>1.2. Выращивание зерновых и иных сельскохозяйственных культур.  1.3. Овощеводство.  1.4. Выращивание тонизирующих, лекарственных, цветочных культур.  1.5. Садоводство.  1.7. Животноводство.  1.8. Скотоводство.  1.9. Звероводство.  1.10. Птицеводство.  1.11. Свиноводство.  1.12. Пчеловодство.  1.13. Рыбоводство.  1.14. Научное обеспечение сельского хозяйства.  1.15. Хранение и переработка сельскохозяйственной продукции.  1.16. Ведение личного подсобного хозяйства на полевых участках.</p>

- 1.17. Питомники.
- 1.18. Обеспечение сельскохозяйственного производства.
- 1.19. Сенокошение.
- 1.20. Выпас сельскохозяйственных животных.
- 3.1. Коммунальное обслуживание.
- 3.1.1. Предоставление коммунальных услуг.
- 3.1.2. Административные здания организаций, обеспечивающих предоставление коммунальных услуг.
- 3.2.1. Дома социального обслуживания.
- 3.2.2. Оказание социальной помощи населению.
- 3.2.3. Оказание услуг связи.
- 3.3. Бытовое обслуживание.
- 3.4. здравоохранение.
- 3.4.1. Амбулаторно-поликлиническое обслуживание.
- 3.4.2. Стационарное медицинское обслуживание.
- 3.5. Образование и просвещение.
- 3.5.1. Дошкольное, начальное и среднее общее образование.
- 3.5.2. Среднее и высшее профессиональное образование.
- 3.6. Культурное развитие.
- 3.6.1. Объекты культурно-досуговой деятельности.
- 3.6.2. Парки культуры и отдыха.
- 3.7. Религиозное использование.
- 3.7.1. Осуществление религиозных обрядов.
- 3.7.2. Религиозное управление и образование.
- 3.9. Обеспечение научной деятельности.
- 3.9.1. Обеспечение деятельности в области гидрометеорологии и смежных с ней областях.
- 3.9.2. Проведение научных исследований.
- 3.9.3. Проведение научных испытаний.
- 3.10. Ветеринарное обслуживание.
- 3.10.1. Амбулаторное ветеринарное обслуживание.
- 3.10.2. Приюты для животных.
- 4.1. Деловое управление.
- 4.2. Объекты торговли (торговые центры, торгово-развлекательные центры (комплексы)).
- 4.3. Рынки.
- 4.4. Магазины.
- 4.5. Банковская и страховая деятельность.
- 4.6. Общественное питание.
- 4.8.1. Развлекательные мероприятия.
- 4.9. Служебные гаражи.
- 4.10. Выставочно-ярмарочная деятельность.
- 5.1.1. Обеспечение спортивно-зрелищных мероприятий.
- 5.1.2. Обеспечение занятий спортом в помещениях.
- 5.1.3. Площадки для занятий спортом.
- 5.1.4. Оборудованные площадки для занятий спортом.
- 5.1.5. Водный спорт.
- 5.1.6. Авиационный спорт.
- 5.3. Охота и рыбалка.
- 5.4. Причалы для маломерных судов.
- 5.5. Поля для гольфа или конных прогулок.
- 6.3. Легкая промышленность.
- 6.4. Пищевая промышленность.
- 6.6. Строительная промышленность.
- 6.7. Энергетика.
- 6.8. Связь.
- 6.9. Склад.
- 6.11. Целлюлозно-бумажная промышленность.
- 6.12. Научно-производственная деятельность.

	8.0. Обеспечение обороны и безопасности. 8.1. Обеспечение вооруженных сил. 8.3. Обеспечение внутреннего правопорядка. 9.1. Охрана природных территорий. 11.0. Водные объекты. 12.0. Земельные участки (территории) общего пользования. 12.0.1. Улично-дорожная сеть. 12.0.2. Благоустройство территории
Условно разрешенные виды использования	
Вспомогательные виды	
Максимальный процент застройки (%)	Не установлен
Высота застройки (м)	35
Плотность застройки (тыс.кв.м/га)	15
Минимальные и (или) максимальные размеры земельных участков (га)	Минимальный – 22,6100. Максимальный – 22,6100
Иные показатели	

**Пункт 55**

Территориальная зона	238221504.8
Основные виды разрешенного использования	1.2. Выращивание зерновых и иных сельскохозяйственных культур. 1.3. Овощеводство. 1.4. Выращивание тонирующих, лекарственных, цветочных культур. 1.5. Садоводство. 1.7. Животноводство. 1.8. Скотоводство. 1.9. Звероводство. 1.10. Птицеводство. 1.11. Свиноводство. 1.12. Пчеловодство. 1.13. Рыбоводство. 1.14. Научное обеспечение сельского хозяйства. 1.15. Хранение и переработка сельскохозяйственной продукции. 1.16. Ведение личного подсобного хозяйства на полевых участках. 1.17. Питомники. 1.18. Обеспечение сельскохозяйственного производства. 1.19. Сенокосение. 1.20. Выпас сельскохозяйственных животных. 3.1. Коммунальное обслуживание. 3.1.1. Предоставление коммунальных услуг. 3.1.2. Административные здания организаций, обеспечивающих предоставление коммунальных услуг. 3.2.1. Дома социального обслуживания. 3.2.2. Оказание социальной помощи населению. 3.2.3. Оказание услуг связи. 3.3. Бытовое обслуживание. 3.4. Здравоохранение.

	<p>3.4.1. Амбулаторно-поликлиническое обслуживание.  3.4.2. Стационарное медицинское обслуживание.  3.5. Образование и просвещение.  3.5.1. Дошкольное, начальное и среднее общее образование.  3.5.2. Среднее и высшее профессиональное образование.  3.6. Культурное развитие.  3.6.1. Объекты культурно-досуговой деятельности.  3.6.2. Парки культуры и отдыха.  3.7. Религиозное использование.  3.7.1. Осуществление религиозных обрядов.  3.7.2. Религиозное управление и образование.  3.9. Обеспечение научной деятельности.  3.9.1. Обеспечение деятельности в области гидрометеорологии и смежных с ней областях.  3.9.2. Проведение научных исследований.  3.9.3. Проведение научных испытаний.  3.10. Ветеринарное обслуживание.  3.10.1. Амбулаторное ветеринарное обслуживание.  3.10.2. Приюты для животных.  4.1. Деловое управление.  4.2. Объекты торговли (торговые центры, торгово-развлекательные центры (комплексы)).  4.3. Рынки.  4.4. Магазины.  4.5. Банковская и страховая деятельность.  4.6. Общественное питание.  4.8.1. Развлекательные мероприятия.  4.9. Служебные гаражи.  4.10. Выставочно-ярмарочная деятельность.  5.1.1. Обеспечение спортивно-зрелищных мероприятий.  5.1.2. Обеспечение занятий спортом в помещениях.  5.1.3. Площадки для занятий спортом.  5.1.4. Оборудованные площадки для занятий спортом.  5.1.5. Водный спорт.  5.1.6. Авиационный спорт.  5.3. Охота и рыбалка.  5.4. Причалы для маломерных судов.  5.5. Поля для гольфа или конных прогулок.  6.3. Легкая промышленность.  6.4. Пищевая промышленность.  6.6. Строительная промышленность.  6.7. Энергетика.  6.8. Связь.  6.9. Склад.  6.11. Целлюлозно-бумажная промышленность.  6.12. Научно-производственная деятельность.  8.0. Обеспечение обороны и безопасности.  8.1. Обеспечение вооруженных сил.  8.3. Обеспечение внутреннего правопорядка.  9.1. Охрана природных территорий.  11.0. Водные объекты.  12.0. Земельные участки (территории) общего пользования.  12.0.1. Улично-дорожная сеть.  12.0.2. Благоустройство территории</p>
Условно разрешенные виды использования	
Вспомогательные виды	
Максимальный процент застройки (%)	Не установлен

Высота застройки (м)	35
Плотность застройки (тыс. кв. м/га)	15
Минимальные и (или) максимальные размеры земельных участков (га)	Минимальный – 114,1338. Максимальный – 114,1338
Иные показатели	

## Пункт 56

Территориальная зона	238221504.9
Основные виды разрешенного использования	<p>1.2. Выращивание зерновых и иных сельскохозяйственных культур.</p> <p>1.3. Овощеводство.</p> <p>1.4. Выращивание тонирующих, лекарственных, цветочных культур.</p> <p>1.5. Садоводство.</p> <p>1.7. Животноводство.</p> <p>1.8. Скотоводство.</p> <p>1.9. Звероводство.</p> <p>1.10. Птицеводство.</p> <p>1.11. Свиноводство.</p> <p>1.12. Пчеловодство.</p> <p>1.13. Рыбоводство.</p> <p>1.14. Научное обеспечение сельского хозяйства.</p> <p>1.15. Хранение и переработка сельскохозяйственной продукции.</p> <p>1.16. Ведение личного подсобного хозяйства на полевых участках.</p> <p>1.17. Питомники.</p> <p>1.18. Обеспечение сельскохозяйственного производства.</p> <p>1.19. Сенокосение.</p> <p>1.20. Выпас сельскохозяйственных животных.</p> <p>3.1. Коммунальное обслуживание.</p> <p>3.1.1. Предоставление коммунальных услуг.</p> <p>3.1.2. Административные здания организаций, обеспечивающих предоставление коммунальных услуг.</p> <p>3.2.1. Дома социального обслуживания.</p> <p>3.2.2. Оказание социальной помощи населению.</p> <p>3.2.3. Оказание услуг связи.</p> <p>3.3. Бытовое обслуживание.</p> <p>3.4. Здравоохранение.</p> <p>3.4.1. Амбулаторно-поликлиническое обслуживание.</p> <p>3.4.2. Стационарное медицинское обслуживание.</p> <p>3.5. Образование и просвещение.</p> <p>3.5.1. Дошкольное, начальное и среднее общее образование.</p> <p>3.5.2. Среднее и высшее профессиональное образование.</p> <p>3.6. Культурное развитие.</p> <p>3.6.1. Объекты культурно-досуговой деятельности.</p> <p>3.6.2. Парки культуры и отдыха.</p> <p>3.7. Религиозное использование.</p> <p>3.7.1. Осуществление религиозных обрядов.</p> <p>3.7.2. Религиозное управление и образование.</p> <p>3.9. Обеспечение научной деятельности.</p> <p>3.9.1. Обеспечение деятельности в области гидрометеорологии и смежных с ней областях.</p> <p>3.9.2. Проведение научных исследований.</p> <p>3.9.3. Проведение научных испытаний.</p> <p>3.10. Ветеринарное обслуживание.</p> <p>3.10.1. Амбулаторное ветеринарное обслуживание.</p>

	<p>3.10.2. Приюты для животных.</p> <p>4.1. Деловое управление.</p> <p>4.2. Объекты торговли (торговые центры, торгово-развлекательные центры (комплексы)).</p> <p>4.3. Рынки.</p> <p>4.4. Магазины.</p> <p>4.5. Банковская и страховая деятельность.</p> <p>4.6. Общественное питание.</p> <p>4.8.1. Развлекательные мероприятия.</p> <p>4.9. Служебные гаражи.</p> <p>4.10. Выставочно-ярмарочная деятельность.</p> <p>5.1.1. Обеспечение спортивно-зрелищных мероприятий.</p> <p>5.1.2. Обеспечение занятий спортом в помещениях.</p> <p>5.1.3. Площадки для занятий спортом.</p> <p>5.1.4. Оборудованные площадки для занятий спортом.</p> <p>5.1.5. Водный спорт.</p> <p>5.1.6. Авиационный спорт.</p> <p>5.3. Охота и рыбалка.</p> <p>5.4. Причалы для маломерных судов.</p> <p>5.5. Поля для гольфа или конных прогулок.</p> <p>6.3. Легкая промышленность.</p> <p>6.4. Пищевая промышленность.</p> <p>6.6. Строительная промышленность.</p> <p>6.7. Энергетика.</p> <p>6.8. Связь.</p> <p>6.9. Склад.</p> <p>6.11. Целлюлозно-бумажная промышленность.</p> <p>6.12. Научно-производственная деятельность.</p> <p>8.0. Обеспечение обороны и безопасности.</p> <p>8.1. Обеспечение вооруженных сил.</p> <p>8.3. Обеспечение внутреннего правопорядка.</p> <p>9.1. Охрана природных территорий.</p> <p>11.0. Водные объекты.</p> <p>12.0. Земельные участки (территории) общего пользования.</p> <p>12.0.1. Улично-дорожная сеть.</p> <p>12.0.2. Благоустройство территории</p>
Условно разрешенные виды использования	
Вспомогательные виды	
Максимальный процент застройки (%)	Не установлен
Высота застройки (м)	35
Плотность застройки (тыс. кв. м/га)	15
Минимальные и (или) максимальные размеры земельных участков (га)	Минимальный – 54,4300. Максимальный – 54,4300
Иные показатели	

## Пункт 57

Территориальная зона	238221504.10
Основные виды разрешенного использования	<p>1.2. Выращивание зерновых и иных сельскохозяйственных культур.  1.3. Овощеводство.  1.4. Выращивание тонизирующих, лекарственных, цветочных культур.  1.5. Садоводство.  1.7. Животноводство.  1.8. Скотоводство.  1.9. Звероводство.  1.10. Птицеводство.  1.11. Свиноводство.  1.12. Пчеловодство.  1.13. Рыбоводство.  1.14. Научное обеспечение сельского хозяйства.  1.15. Хранение и переработка сельскохозяйственной продукции.  1.16. Ведение личного подсобного хозяйства на полевых участках.  1.17. Питомники.  1.18. Обеспечение сельскохозяйственного производства.  1.19. Сенокошение.  1.20. Выпас сельскохозяйственных животных.  3.1. Коммунальное обслуживание.  3.1.1. Предоставление коммунальных услуг.  3.1.2. Административные здания организаций, обеспечивающих предоставление коммунальных услуг.  3.2.1. Дома социального обслуживания.  3.2.2. Оказание социальной помощи населению.  3.2.3. Оказание услуг связи.  3.3. Бытовое обслуживание.  3.4. Здравоохранение.  3.4.1. Амбулаторно-поликлиническое обслуживание.  3.4.2. Стационарное медицинское обслуживание.  3.5. Образование и просвещение.  3.5.1. Дошкольное, начальное и среднее общее образование.  3.5.2. Среднее и высшее профессиональное образование.  3.6. Культурное развитие.  3.6.1. Объекты культурно-досуговой деятельности.  3.6.2. Парки культуры и отдыха.  3.7. Религиозное использование.  3.7.1. Осуществление религиозных обрядов.  3.7.2. Религиозное управление и образование.  3.9. Обеспечение научной деятельности.  3.9.1. Обеспечение деятельности в области гидрометеорологии и смежных с ней областях.  3.9.2. Проведение научных исследований.  3.9.3. Проведение научных испытаний.  3.10. Ветеринарное обслуживание.  3.10.1. Амбулаторное ветеринарное обслуживание.  3.10.2. Приюты для животных.  4.1. Деловое управление.  4.2. Объекты торговли (торговые центры, торгово-развлекательные центры (комплексы)).  4.3. Рынки.  4.4. Магазины.</p>

	<p>4.5. Банковская и страховая деятельность.  4.6. Общественное питание.  4.8.1. Развлекательные мероприятия.  4.9. Служебные гаражи.  4.10. Выставочно-ярмарочная деятельность.  5.1.1. Обеспечение спортивно-зрелищных мероприятий.  5.1.2. Обеспечение занятий спортом в помещениях. 5.1.3. Площадки для занятий спортом.  5.1.4. Оборудованные площадки для занятий спортом.  5.1.5. Водный спорт.  5.1.6. Авиационный спорт.  5.3. Охота и рыбалка.  5.4. Причалы для маломерных судов.  5.5. Поля для гольфа или конных прогулок.  6.3. Легкая промышленность.  6.4. Пищевая промышленность.  6.6. Строительная промышленность.  6.7. Энергетика.  6.8. Связь.  6.9. Склад.  6.11. Целлюлозно-бумажная промышленность.  6.12. Научно-производственная деятельность.  8.0. Обеспечение обороны и безопасности.  8.1. Обеспечение вооруженных сил.  8.3. Обеспечение внутреннего правопорядка.  9.1. Охрана природных территорий.  11.0. Водные объекты.  12.0. Земельные участки (территории) общего пользования.  12.0.1. Улично-дорожная сеть.  12.0.2. Благоустройство территории</p>
Условно разрешенные виды использования	
Вспомогательные виды	
Максимальный процент застройки (%)	Не установлен
Высота застройки (м)	35
Плотность застройки (тыс. кв. м/га)	15
Минимальные и (или) максимальные размеры земельных участков (га)	Минимальный – 89,7377. Максимальный – 89,7377
Иные показатели	



## Пункт 58

Территориальная зона	238221504.11
Основные виды разрешенного использования	<p>1.2. Выращивание зерновых и иных сельскохозяйственных культур.</p> <p>1.3. Овощеводство.</p> <p>1.4. Выращивание тонизирующих, лекарственных, цветочных культур.</p> <p>1.5. Садоводство.</p> <p>1.7. Животноводство.</p> <p>1.8. Скотоводство.</p> <p>1.9. Звероводство.</p> <p>1.10. Птицеводство.</p> <p>1.11. Свиноводство.</p> <p>1.12. Пчеловодство.</p> <p>1.13. Рыбоводство.</p> <p>1.14. Научное обеспечение сельского хозяйства.</p> <p>1.15. Хранение и переработка сельскохозяйственной продукции.</p> <p>1.16. Ведение личного подсобного хозяйства на полевых участках.</p> <p>1.17. Питомники.</p> <p>1.18. Обеспечение сельскохозяйственного производства.</p> <p>1.19. Сенокошение.</p> <p>1.20. Выпас сельскохозяйственных животных.</p> <p>3.1. Коммунальное обслуживание.</p> <p>3.1.1. Предоставление коммунальных услуг.</p> <p>3.1.2. Административные здания организаций, обеспечивающих предоставление коммунальных услуг.</p> <p>3.2.1. Дома социального обслуживания.</p> <p>3.2.2. Оказание социальной помощи населению.</p> <p>3.2.3. Оказание услуг связи.</p> <p>3.3. Бытовое обслуживание.</p> <p>3.4. Здравоохранение.</p> <p>3.4.1. Амбулаторно-поликлиническое обслуживание.</p> <p>3.4.2. Стационарное медицинское обслуживание.</p> <p>3.5. Образование и просвещение.</p> <p>3.5.1. Дошкольное, начальное и среднее общее образование.</p> <p>3.5.2. Среднее и высшее профессиональное образование.</p> <p>3.6. Культурное развитие.</p> <p>3.6.1. Объекты культурно-досуговой деятельности.</p> <p>3.6.2. Парки культуры и отдыха.</p> <p>3.7. Религиозное использование.</p> <p>3.7.1. Осуществление религиозных обрядов.</p> <p>3.7.2. Религиозное управление и образование.</p> <p>3.9. Обеспечение научной деятельности.</p> <p>3.9.1. Обеспечение деятельности в области гидрометеорологии и смежных с ней областях.</p> <p>3.9.2. Проведение научных исследований.</p> <p>3.9.3. Проведение научных испытаний.</p> <p>3.10. Ветеринарное обслуживание.</p> <p>3.10.1. Амбулаторное ветеринарное обслуживание.</p> <p>3.10.2. Приюты для животных.</p> <p>4.1. Деловое управление.</p> <p>4.2. Объекты торговли (торговые центры, торгово-развлекательные центры (комплексы)).</p> <p>4.3. Рынки.</p> <p>4.4. Магазины.</p> <p>4.5. Банковская и страховая деятельность.</p> <p>4.6. Общественное питание.</p> <p>4.8.1. Развлекательные мероприятия.</p> <p>4.9. Служебные гаражи.</p>

	<p>4.10. Выставочно-ярмарочная деятельность.  5.1.1. Обеспечение спортивно-зрелищных мероприятий.  5.1.2. Обеспечение занятий спортом в помещениях.  5.1.3. Площадки для занятий спортом.  5.1.4. Оборудованные площадки для занятий спортом.  5.1.5. Водный спорт.  5.1.6. Авиационный спорт.  5.3. Охота и рыбалка.  5.4. Причалы для маломерных судов.  5.5. Поля для гольфа или конных прогулок.  6.3. Легкая промышленность.  6.4. Пищевая промышленность.  6.6. Строительная промышленность.  6.7. Энергетика.  6.8. Связь.  6.9. Склад.  6.11. Целлюлозно-бумажная промышленность.  6.12. Научно-производственная деятельность.  8.0. Обеспечение обороны и безопасности.  8.1. Обеспечение вооруженных сил.  8.3. Обеспечение внутреннего правопорядка.  9.1. Охрана природных территорий.  11.0. Водные объекты.  12.0. Земельные участки (территории) общего пользования.  12.0.1. Улично-дорожная сеть.  12.0.2. Благоустройство территории</p>
Условно разрешенные виды использования	
Вспомогательные виды	
Максимальный процент застройки (%)	Не установлен
Высота застройки (м)	35
Плотность застройки (тыс.кв.м/га)	15
Минимальные и (или) максимальные размеры земельных участков (га)	Минимальный – 36,7105. Максимальный – 36,7105
Иные показатели	

## Пункт 59

Территориальная зона	238221504.12
Основные виды разрешенного использования	<p>2.1. Для индивидуального жилищного строительства.  2.2. Для ведения личного подсобного хозяйства (приусадебный земельный участок).  3.1.1. Предоставление коммунальных услуг.  3.3. Бытовое обслуживание.  3.4.1. Амбулаторно-поликлиническое обслуживание.  3.5.1. Дошкольное, начальное и среднее общее образование.  4.4. Магазины.  5.1.2. Обеспечение занятий спортом в помещениях.  5.1.3. Площадки для занятий спортом.  12.0.1. Улично-дорожная сеть.  12.0.2. Благоустройство территории.  13.2. Ведение садоводства</p>

Условно разрешенные виды использования	
Вспомогательные виды	
Максимальный процент застройки (%)	Не установлен
Высота застройки (м)	–
Плотность застройки (тыс.кв.м/га)	–
Минимальные и (или) максимальные размеры земельных участков (га)	Минимальный – 28,6285. Максимальный – 28,6285
Иные показатели	Плотность застройки для 2.1, 2.2, 3.1.1, 3.3, 5.1.2, 13.2 – 4 тыс.кв.м/га. Плотность застройки для 3.4.1, 3.5.1, 4.4 – 8 тыс.кв.м/га. Высота застройки для 2.1, 2.2, 3.1.1, 3.3, 5.1.2, 13.2 – 15 м. Высота застройки для 3.4.1, 3.5.1, 4.4 – 35 м.

## Пункт 60

Территориальная зона	238221504.13
Основные виды разрешенного использования	2.1. Для индивидуального жилищного строительства. 2.2. Для ведения личного подсобного хозяйства (приусадебный земельный участок). 3.1.1. Предоставление коммунальных услуг. 3.3. Бытовое обслуживание. 3.4.1. Амбулаторно-поликлиническое обслуживание. 3.5.1. Дошкольное, начальное и среднее общее образование. 4.4. Магазины. 5.1.2. Обеспечение занятий спортом в помещениях. 5.1.3. Площадки для занятий спортом. 12.0.1. Улично-дорожная сеть. 12.0.2. Благоустройство территории. 13.2. Ведение садоводства
Условно разрешенные виды использования	
Вспомогательные виды	
Максимальный процент застройки (%)	Не установлен
Высота застройки (м)	–
Плотность застройки (тыс.кв.м/га)	–
Минимальные и (или) максимальные размеры земельных участков (га)	Минимальный – 34,6394. Максимальный – 34,6394
Иные показатели	Плотность застройки для 2.1, 2.2, 3.1.1, 3.3, 5.1.2, 13.2 – 4 тыс.кв.м/га. Плотность застройки для 3.4.1, 3.5.1, 4.4 – 8 тыс.кв.м/га. Высота застройки для 2.1, 2.2, 3.1.1, 3.3, 5.1.2, 13.2 – 15 м. Высота застройки для 3.4.1, 3.5.1, 4.4 – 35 м.

Территориальная зона	238221504.14
Основные виды разрешенного использования	<p>1.2. Выращивание зерновых и иных сельскохозяйственных культур.</p> <p>1.3. Овощеводство.</p> <p>1.4. Выращивание тонирующих, лекарственных, цветочных культур.</p> <p>1.5. Садоводство.</p> <p>1.7. Животноводство.</p> <p>1.8. Скотоводство.</p> <p>1.9. Звероводство.</p> <p>1.10. Птицеводство.</p> <p>1.11. Свиноводство.</p> <p>1.12. Пчеловодство.</p> <p>1.13. Рыбоводство.</p> <p>1.14. Научное обеспечение сельского хозяйства.</p> <p>1.15. Хранение и переработка сельскохозяйственной продукции.</p> <p>1.16. Ведение личного подсобного хозяйства на полевых участках.</p> <p>1.17. Питомники.</p> <p>1.18. Обеспечение сельскохозяйственного производства.</p> <p>1.19. Сенокосение.</p> <p>1.20. Выпас сельскохозяйственных животных.</p> <p>3.1. Коммунальное обслуживание.</p> <p>3.1.1. Предоставление коммунальных услуг.</p> <p>3.1.2. Административные здания организаций, обеспечивающих предоставление коммунальных услуг.</p> <p>3.2.1. Дома социального обслуживания.</p> <p>3.2.2. Оказание социальной помощи населению.</p> <p>3.2.3. Оказание услуг связи.</p> <p>3.3. Бытовое обслуживание.</p> <p>3.4. здравоохранение.</p> <p>3.4.1. Амбулаторно-поликлиническое обслуживание.</p> <p>3.4.2. Стационарное медицинское обслуживание.</p> <p>3.5. Образование и просвещение.</p> <p>3.5.1. Дошкольное, начальное и среднее общее образование.</p> <p>3.5.2. Среднее и высшее профессиональное образование.</p> <p>3.6. Культурное развитие.</p> <p>3.6.1. Объекты культурно-досуговой деятельности.</p> <p>3.6.2. Парки культуры и отдыха.</p> <p>3.7. Религиозное использование.</p> <p>3.7.1. Осуществление религиозных обрядов.</p> <p>3.7.2. Религиозное управление и образование.</p> <p>3.9. Обеспечение научной деятельности.</p> <p>3.9.1. Обеспечение деятельности в области гидрометеорологии и смежных с ней областях.</p> <p>3.9.2. Проведение научных исследований.</p> <p>3.9.3. Проведение научных испытаний.</p> <p>3.10. Ветеринарное обслуживание.</p> <p>3.10.1. Амбулаторное ветеринарное обслуживание.</p> <p>3.10.2. Приюты для животных.</p> <p>4.1. Деловое управление.</p> <p>4.2. Объекты торговли (торговые центры, торгово-развлекательные центры (комплексы)).</p> <p>4.3. Рынки.</p> <p>4.4. Магазины.</p> <p>4.5. Банковская и страховая деятельность.</p> <p>4.6. Общественное питание.</p> <p>4.8.1. Развлекательные мероприятия.</p> <p>4.9. Служебные гаражи.</p> <p>4.10. Выставочно-ярмарочная деятельность.</p>

	<p>5.1.1. Обеспечение спортивно-зрелищных мероприятий.  5.1.2. Обеспечение занятий спортом в помещениях.  5.1.3. Площадки для занятий спортом.  5.1.4. Оборудованные площадки для занятий спортом.  5.1.5. Водный спорт.  5.1.6. Авиационный спорт.  5.3. Охота и рыбалка.  5.4. Причалы для маломерных судов.  5.5. Поля для гольфа или конных прогулок.  6.3. Легкая промышленность.  6.4. Пищевая промышленность.  6.6. Строительная промышленность.  6.7. Энергетика.  6.8. Связь.  6.9. Склад.  6.11. Целлюлозно-бумажная промышленность.  6.12. Научно-производственная деятельность.  8.0. Обеспечение обороны и безопасности.  8.1. Обеспечение вооруженных сил.  8.3. Обеспечение внутреннего правопорядка.  9.1. Охрана природных территорий.  11.0. Водные объекты.  12.0. Земельные участки (территории) общего пользования.  12.0.1. Улично-дорожная сеть.  12.0.2. Благоустройство территории</p>
Условно разрешенные виды использования	
Вспомогательные виды	
Максимальный процент застройки (%)	Не установлен
Высота застройки (м)	35
Плотность застройки (тыс. кв. м/га)	15
Минимальные и (или) максимальные размеры земельных участков (га)	Минимальный – 9,27. Максимальный – 9,27
Иные показатели	

**Пункт 62**

Территориальная зона	238221504.15
Основные виды разрешенного использования	<p>1.2. Выращивание зерновых и иных сельскохозяйственных культур.  1.3. Овощеводство.  1.4. Выращивание тонирующих, лекарственных, цветочных культур.  1.5. Садоводство.  1.7. Животноводство.  1.8. Скотоводство.  1.9. Звероводство.  1.10. Птицеводство.  1.11. Свиноводство.  1.12. Пчеловодство.  1.13. Рыбоводство.</p>

- 1.14. Научное обеспечение сельского хозяйства.
- 1.15. Хранение и переработка сельскохозяйственной продукции.
- 1.16. Ведение личного подсобного хозяйства на полевых участках.
- 1.17. Питомники.
- 1.18. Обеспечение сельскохозяйственного производства.
- 1.19. Сенокосение.
- 1.20. Выпас сельскохозяйственных животных.
- 3.1. Коммунальное обслуживание.
- 3.1.1. Предоставление коммунальных услуг.
- 3.1.2. Административные здания организаций, обеспечивающих предоставление коммунальных услуг.
- 3.2.1. Дома социального обслуживания.
- 3.2.2. Оказание социальной помощи населению.
- 3.2.3. Оказание услуг связи.
- 3.3. Бытовое обслуживание.
- 3.4. Здравоохранение.
- 3.4.1. Амбулаторно-поликлиническое обслуживание.
- 3.4.2. Стационарное медицинское обслуживание.
- 3.5. Образование и просвещение.
- 3.5.1. Дошкольное, начальное и среднее общее образование.
- 3.5.2. Среднее и высшее профессиональное образование.
- 3.6. Культурное развитие.
- 3.6.1. Объекты культурно-досуговой деятельности.
- 3.6.2. Парки культуры и отдыха.
- 3.7. Религиозное использование.
- 3.7.1. Осуществление религиозных обрядов.
- 3.7.2. Религиозное управление и образование.
- 3.9. Обеспечение научной деятельности.
- 3.9.1. Обеспечение деятельности в области гидрометеорологии и смежных с ней областях.
- 3.9.2. Проведение научных исследований.
- 3.9.3. Проведение научных испытаний.
- 3.10. Ветеринарное обслуживание.
- 3.10.1. Амбулаторное ветеринарное обслуживание.
- 3.10.2. Приюты для животных.
- 4.1. Деловое управление.
- 4.2. Объекты торговли (торговые центры, торгово-развлекательные центры (комплексы)).
- 4.3. Рынки.
- 4.4. Магазины.
- 4.5. Банковская и страховая деятельность.
- 4.6. Общественное питание.
- 4.8.1. Развлекательные мероприятия.
- 4.9. Служебные гаражи. 4.10. Выставочно-ярмарочная деятельность.
- 5.1.1. Обеспечение спортивно-зрелищных мероприятий.
- 5.1.2. Обеспечение занятий спортом в помещениях.
- 5.1.3. Площадки для занятий спортом.
- 5.1.4. Оборудованные площадки для занятий спортом.
- 5.1.5. Водный спорт.
- 5.1.6. Авиационный спорт.
- 5.3. Охота и рыбалка.
- 5.4. Причалы для маломерных судов.
- 5.5. Поля для гольфа или конных прогулок.
- 6.3. Легкая промышленность.
- 6.4. Пищевая промышленность.
- 6.6. Строительная промышленность.
- 6.7. Энергетика. 6.8. Связь.
- 6.9. Склад.

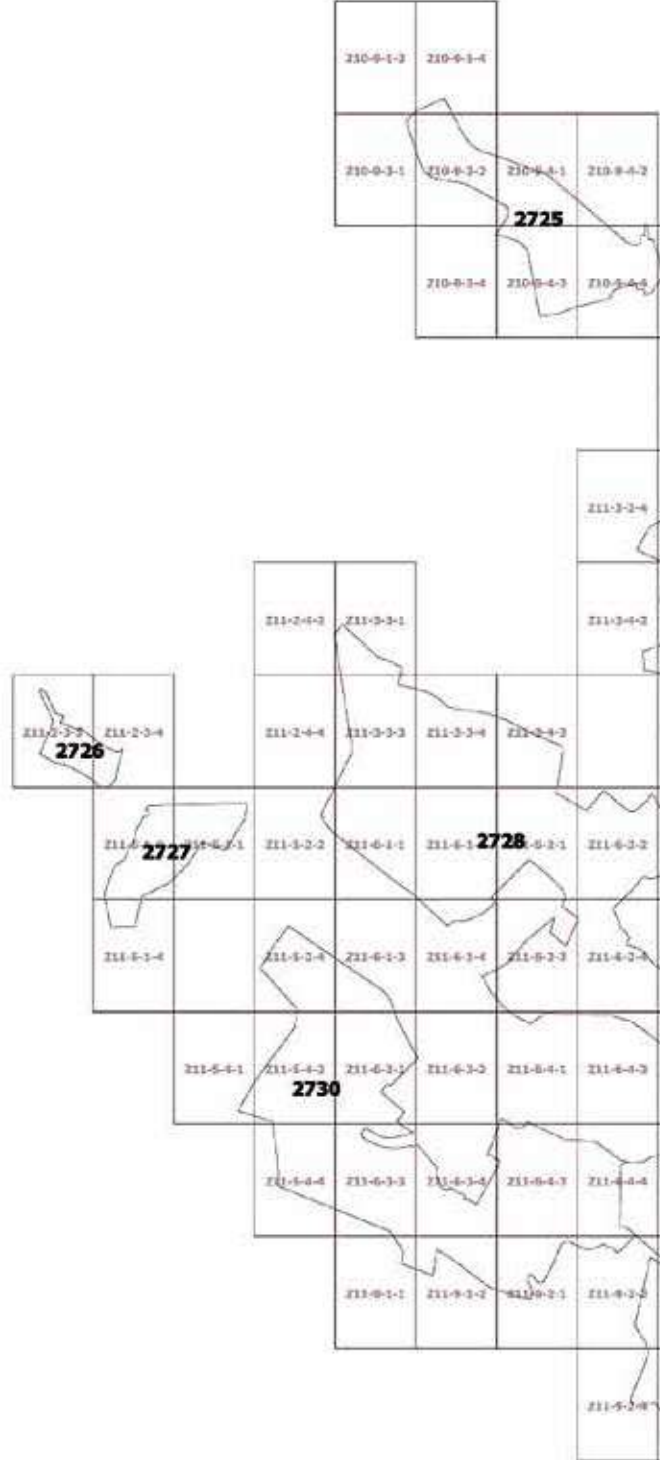
	6.11. Целлюлозно-бумажная промышленность. 6.12. Научно-производственная деятельность. 8.0. Обеспечение обороны и безопасности. 8.1. Обеспечение вооруженных сил. 8.3. Обеспечение внутреннего правопорядка. 9.1. Охрана природных территорий. 11.0. Водные объекты. 12.0. Земельные участки (территории) общего пользования. 12.0.1. Улично-дорожная сеть. 12.0.2. Благоустройство территории
Условно разрешенные виды использования	
Вспомогательные виды	
Максимальный процент застройки (%)	Не установлен
Высота застройки (м)	35
Плотность застройки (тыс. кв. м/га)	15
Минимальные и (или) максимальные размеры земельных участков (га)	Минимальный – 52,56. Максимальный – 52,56
Иные показатели	

**Приложение 4**  
к постановлению Правительства Москвы  
от 1 июля 2022 г. № 1323-ПП

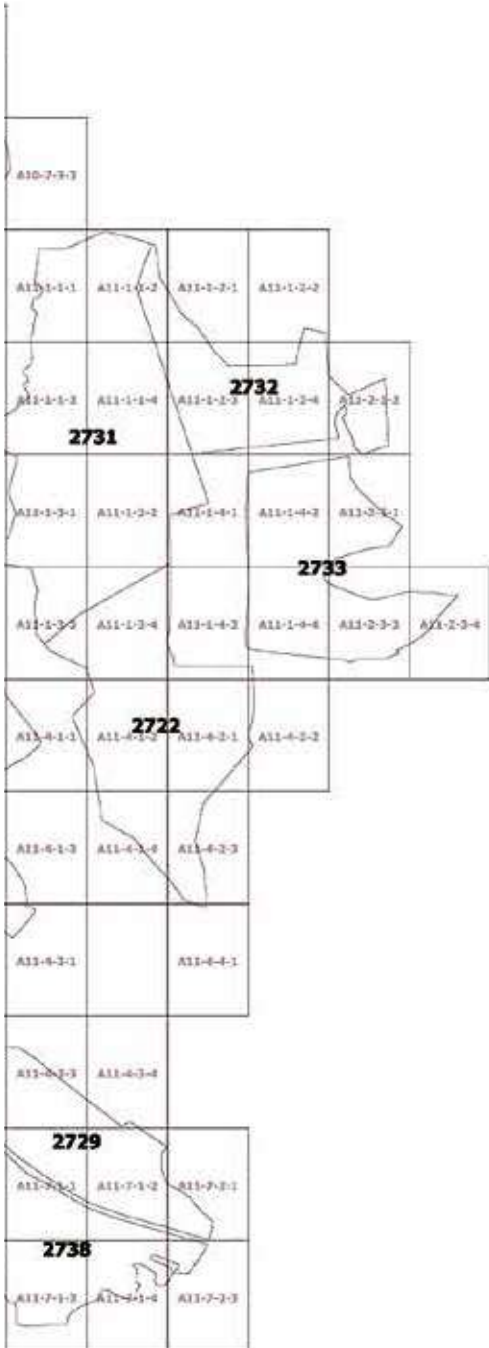
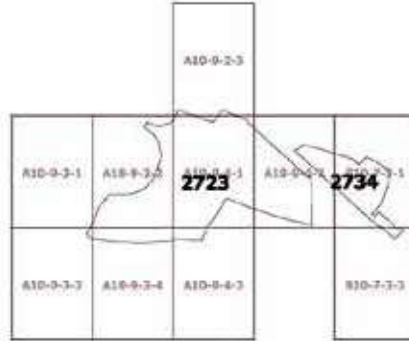
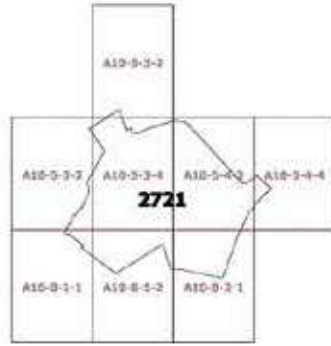
**Внесение изменений в приложение к постановлению Правительства Москвы  
от 28 марта 2017 г. № 120-ПП**

Книга 14

Карта градостроительного зонирования  
Территории, в границах которых предусматривается осуществление  
деятельности по комплексному развитию территории







**Приложение 5**  
к постановлению Правительства Москвы  
от 1 июля 2022 г. № 1323-ПП

**Внесение изменений в приложение к постановлению Правительства Москвы  
от 28 марта 2017 г. № 120-ПП**

Книга 14

**Пункт 140**

**Комплексное развитие территорий 2721, 2723, 2724, 2725, 2726, 2727, 2728, 2729, 2730, 2731, 2734, 2738**

В отношении территориальной зоны, для которой установлены виды разрешенного использования земельных участков и объектов капитального строительства с кодами **1.2, 1.3, 1.4, 1.5, 1.7, 1.8, 1.9, 1.10, 1.11, 1.12, 1.13, 1.14, 1.15, 1.16, 1.17, 1.18, 1.19, 1.20, 3.1, 3.1.1, 3.1.2, 3.2.1, 3.2.2, 3.2.3, 3.3, 3.4, 3.4.1, 3.4.2, 3.5, 3.5.1, 3.5.2, 3.6, 3.6.1, 3.6.2, 3.7, 3.7.1, 3.7.2, 3.9, 3.9.1, 3.9.2, 3.9.3, 3.10, 3.10.1, 3.10.2, 4.1, 4.2, 4.3, 4.4, 4.5, 4.6, 4.8.1, 4.9, 4.10, 5.1.1, 5.1.2, 5.1.3, 5.1.4, 5.1.5, 5.1.6, 5.3, 5.4, 5.5, 6.3, 6.4, 6.6, 6.7, 6.8, 6.9, 6.11, 6.12, 8.0, 8.1, 8.3, 9.1, 11.0, 12.0, 12.0.1, 12.0.2**

Минимально допустимые уровни обеспеченности территории

Транспортная инфраструктура	В соответствии с нормативами			
Коммунальная инфраструктура		Наименование показателя (единицы измерения)	Производственные объекты	Общественные объекты
	Водопотребление	Усредненные расчетные показатели удельного водопотребления в сутки на 1 кв.м общей площади застройки, л/(сутки * кв.м)	2,6, дополнительное водопотребление для нужд промышленного производства определяется в зависимости от технологии	5
	Водоотведение	Коэффициент стока	0,8	0,7
		Объем поверхностных вод, поступающих на очистку (куб.м с 1 га территории)	70	60
	Теплоснабжение	Средний удельный показатель расхода тепла (отопление, вентиляция, горячее водоснабжение – среднечасовое, не более), (ккал/(час * кв.м)	50,4 на 1 кв.м общей площади застройки	44,5 на 1 кв.м общей площади застройки
Электроснабжение	Средний удельный показатель расхода электроэнергии на 1 кв.м общей площади застройки в функциональной зоне (не более), кВт/ кв.м	Определяется в зависимости от технологии производства	0,078	

Расчетные показатели максимально допустимого уровня территориальной доступности указанных объектов для населения в отношении территорий, подлежащих комплексному развитию

Социальная инфраструктура	Амбулаторно-поликлинические объекты	Следует размещать на территории предприятия
	Аптеки	
	Столовые, кафетерии, буфеты	
Транспортная инфраструктура	Остановочные пункты наземного городского пассажирского транспорта	Не более 400 м от проходной предприятий в производственных и коммунально-складских зонах
	Въезд на территорию	Не менее двух въездов для предприятий с площадками размером более 5 га

#### Пункт 141

#### Комплексное развитие территорий 2722, 2732, 2733

В отношении территориальной зоны, для которой установлены виды разрешенного использования земельных участков и объектов капитального строительства с кодами **3.3, 3.1.1, 3.4.1, 3.5.1, 4.4, 5.1.2, 5.1.3, 12.0.1, 12.0.2**

Минимально допустимые уровни обеспеченности территории

Транспортная инфраструктура	В соответствии с нормативами		
Коммунальная инфраструктура		Наименование показателя (единицы измерения)	Общественные объекты
	Водопотребление	Усредненные расчетные показатели удельного водопотребления в сутки на 1 кв.м общей площади застройки, л/(сутки * кв.м)	5
	Водоотведение	Коэффициент стока	0,7
		Объем поверхностных вод, поступающих на очистку (куб.м с 1 га территории)	60
	Теплоснабжение	Средний удельный показатель расхода тепла (отопление, вентиляция, горячее водоснабжение – среднечасовое, не более), (ккал/(час * кв.м)	44,5 на 1 кв.м общей площади застройки
	Электроснабжение	Средний удельный показатель расхода электроэнергии на 1 кв.м общей площади застройки в функциональной зоне (не более), кВт/ кв.м	0,078

Максимально допустимые уровни территориальной доступности не нормируются

В отношении территориальной зоны, для которой установлены виды разрешенного использования земельных участков и объектов капитального строительства с кодами **2.1, 2.2, 13.2**

Минимально допустимые уровни обеспеченности территории

Социальная инфраструктура	Объект общего образования	124 места на 1000 жителей
	Объект общего образования для детей с ограниченными возможностями здоровья	5 мест на 1000 жителей
	Объект дошкольного образования	63 места на 1000 жителей
	Объект дошкольного образования для детей с ограниченными возможностями здоровья	8 мест на 1000 жителей
	Поликлиника смешанного типа	19 посещений/смену на 1000 жителей
Коммунальная инфраструктура	Канализация	Подключение к центральной системе канализации: рекомендуется. При отсутствии подключения к центральной системе канализации обязательно наличие локальной системы инженерного обеспечения
	Мусороудаление	Организация вывоза твердых бытовых отходов от площадок с контейнерами. Расстояние от площадок с контейнерами до жилых домов, детских игровых и спортивных площадок, зданий и игровых, прогулочных и спортивных площадок организаций воспитания и обучения, отдыха и оздоровления детей и молодежи, территорий медицинских организаций и предприятий питания – не менее 20 м. При отсутствии организованных площадок вывоз твердых бытовых отходов осуществляется с участков

Максимально допустимые уровни территориальной доступности

Социальная инфраструктура	Объект общего образования	Пешеходно-транспортная доступность до объектов индивидуального жилищного строительства не более 15 минут
	Объект дошкольного образования	Пешеходно-транспортная доступность до объектов индивидуального жилищного строительства не более 15 минут
	Поликлиника смешанного типа	Пешеходно-транспортная доступность не более 20 минут
Транспортная инфраструктура	Остановочные пункты скоростного внеуличного общественного транспорта	Пешеходная доступность не более 700 м; транспортная доступность не более 2200 м
	Остановочные пункты наземного городского пассажирского транспорта	Пешеходная доступность от мест проживания не более 400 м

## О внесении изменений в постановление Правительства Москвы от 28 марта 2017 г. № 120-ПП

Постановление Правительства Москвы от 1 июля 2022 года № 1324-ПП

В соответствии с Градостроительным кодексом Российской Федерации, Законом города Москвы от 25 июня 2008 г. № 28 «Градостроительный кодекс города Москвы», постановлениями Правительства Москвы от 7 апреля 2009 г. № 270-ПП «О создании Городской комиссии по вопросам градостроительства, землепользования и застройки при Правительстве Москвы и об утверждении положений о Городской и окружной комиссиях по вопросам градостроительства, землепользования и застройки при Правительстве Москвы», от 22 марта 2022 г. № 438-ПП «О реализации положений пункта 2 статьи 7 Федерального закона от 14 марта 2022 г. № 58-ФЗ «О внесении изменений в отдельные законодательные акты Российской Федерации» **Правительство Москвы постановляет:**

1. Внести изменения в постановление Правительства Москвы от 28 марта 2017 г. № 120-ПП «Об утверждении правил землепользования и застройки города Москвы»:

1.1. Карту градостроительного зонирования «Границы территориальных зон и виды разрешенного использования земельных участков и объектов капитального строительства. Поселение Щаповское города Москвы» раздела 1 книги 13 территориальной части правил землепользования и застройки приложения к постановлению дополнить изображениями территориальных зон согласно приложению 1 к настоящему постановлению.

1.2. Карту градостроительного зонирования «Границы территориальных зон, подзон территориальных зон и предельные параметры разрешенного строительства, реконструкции объектов капитального строительства. Поселение Щаповское города Москвы» раздела 1 книги 13 территориальной части правил землепользования и застройки приложения к постановлению дополнить изображениями территориальных зон согласно приложению 2 к настоящему постановлению.

1.3. Подраздел 2.9 раздела 2 книги 13 территориальной части правил землепользования и застройки приложения к постановлению дополнить подразделами в редакции согласно приложению 3 к настоящему постановлению.

1.4. Карту градостроительного зонирования «Территории, в границах которых предусматривается осуществление деятельности по комплексному развитию территории» раздела 1 книги 14 территориальной части правил землепользования и застройки приложения к постановлению дополнить изображениями территорий поселения Щаповское города Москвы согласно приложению 4 к настоящему постановлению.

1.5. Раздел 2 книги 14 территориальной части правил землепользования и застройки приложения к постановлению дополнить подразделами в редакции согласно приложению 5 к настоящему постановлению.

2. Контроль за выполнением настоящего постановления возложить на заместителя Мэра Москвы в Правительстве Москвы по вопросам градостроительной политики и строительства Бочкарева А.Ю.

Мэр Москвы **С.С.Собянин**

**Внесение изменений в приложение к постановлению Правительства Москвы  
от 28 марта 2017 г. № 120-ПП**

Книга 13

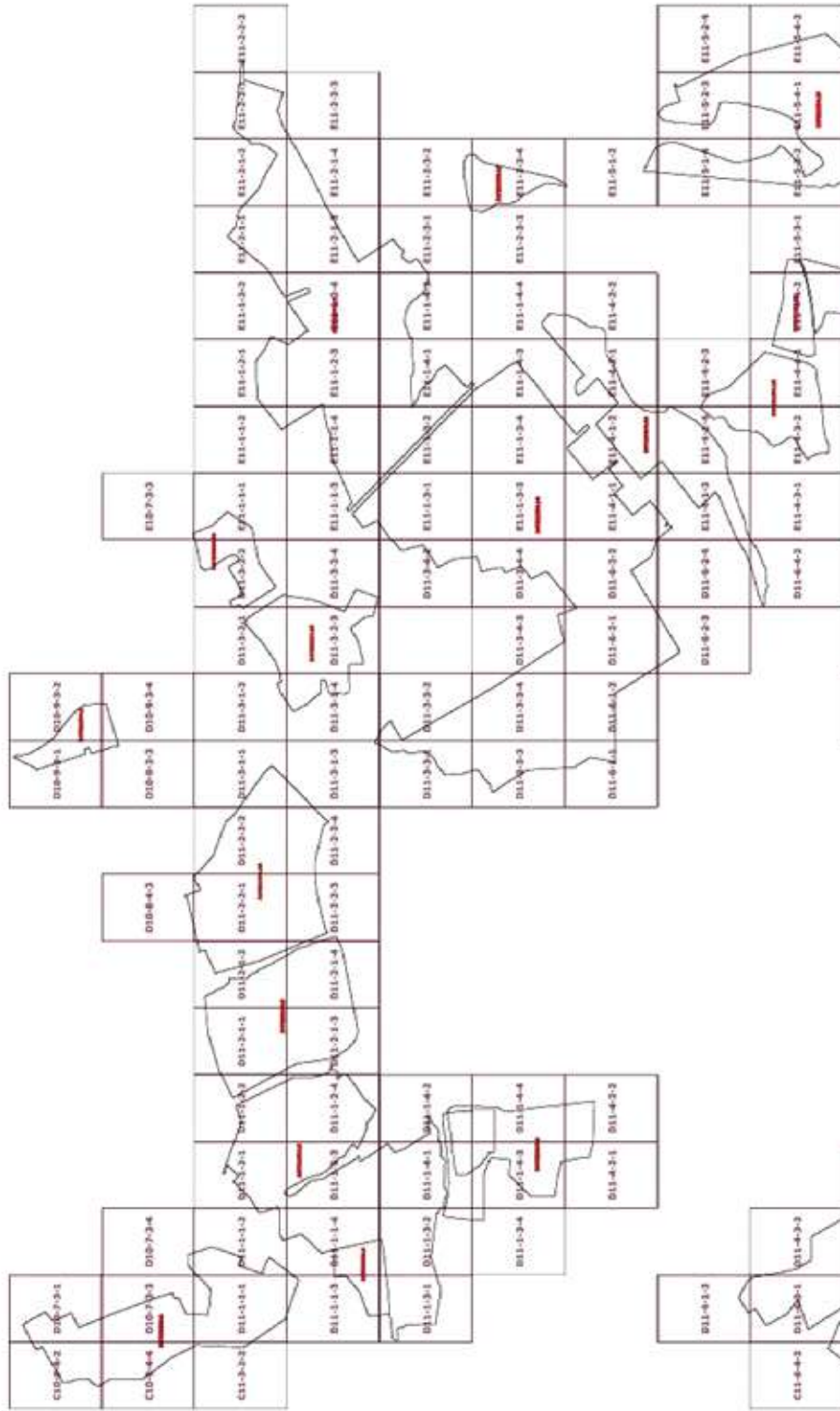
Троицкий административный округ города Москвы

Карта градостроительного зонирования

Границы территориальных зон и виды разрешенного использования

земельных участков и объектов капитального строительства

поселение Шаповское города Москвы





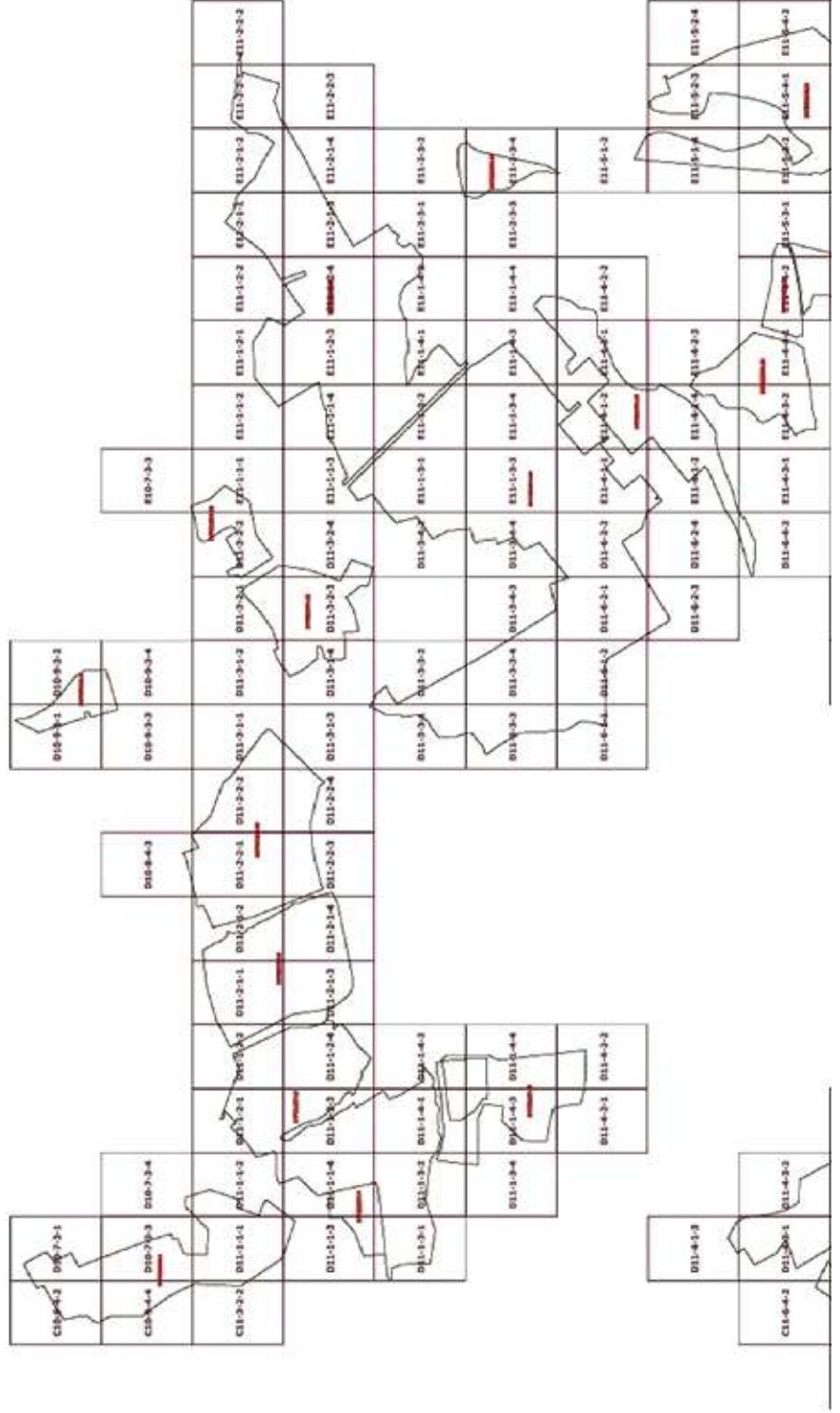
**Внесение изменений в приложение к постановлению Правительства Москвы  
от 28 марта 2017 г. № 120-ПП**

Книга 13

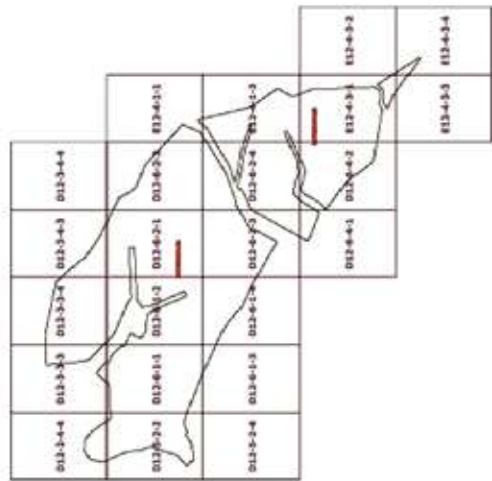
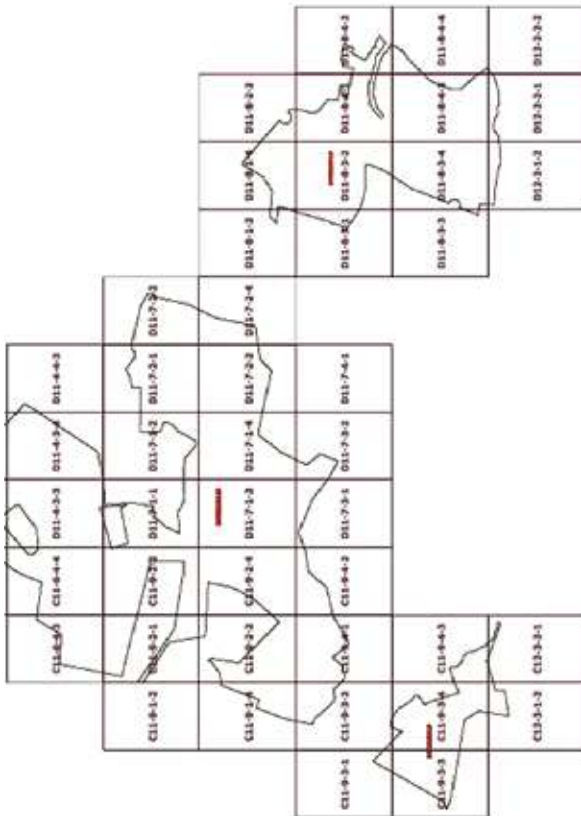
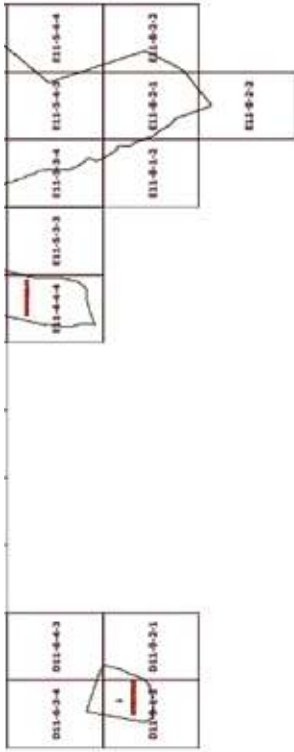
Троицкий административный округ города Москвы

Карта градостроительного зонирования

Границы территориальных зон, подзон территориальных зон и предельные параметры разрешенного строительства, реконструкции объектов капитального строительства поселения Щаповское города Москвы







## Приложение 3

к постановлению Правительства Москвы  
от 1 июля 2022 г. № 1324-ПП

**Внесение изменений в приложение к постановлению Правительства Москвы  
от 28 марта 2017 г. № 120-ПП**

Книга 13  
Троицкий административный округ города Москвы  
2.9. на территории поселения Щаповское города Москвы

## Пункт 89

Территориальная зона	247221504.1
Основные виды разрешенного использования	2.1. Для индивидуального жилищного строительства. 2.2. Для ведения личного подсобного хозяйства (приусадебный земельный участок). 3.1.1. Предоставление коммунальных услуг. 3.3. Бытовое обслуживание. 3.4.1. Амбулаторно-поликлиническое обслуживание. 3.5.1. Дошкольное, начальное и среднее общее образование. 4.4. Магазины. 5.1.2. Обеспечение занятий спортом в помещениях. 5.1.3. Площадки для занятий спортом. 12.0.1. Улично-дорожная сеть. 12.0.2. Благоустройство территории. 13.2. Ведение садоводства
Условно разрешенные виды использования	
Вспомогательные виды	
Максимальный процент застройки (%)	Не установлен
Высота застройки (м)	-
Плотность застройки (тыс.кв.м/га)	-
Минимальные и (или) максимальные размеры земельных участков (га)	Минимальный – 53,6700. Максимальный – 53,6700
Иные показатели	Плотность застройки для 2.1, 2.2, 3.1.1, 3.3, 5.1.2, 13.2 – 4 тыс.кв.м/га. Плотность застройки для 3.4.1, 3.5.1, 4.4 – 8 тыс.кв.м/га. Высота застройки для 2.1, 2.2, 3.1.1, 3.3, 5.1.2, 13.2 – 15 м. Высота застройки для 3.4.1, 3.5.1, 4.4 – 35 м

## Пункт 90

Территориальная зона	247221504.2
Основные виды разрешенного использования	<ul style="list-style-type: none"> <li>1.2. Выращивание зерновых и иных сельскохозяйственных культур.</li> <li>1.3. Овощеводство.</li> <li>1.4. Выращивание тонирующих, лекарственных, цветочных культур.</li> <li>1.5. Садоводство.</li> <li>1.7. Животноводство.</li> <li>1.8. Скотоводство.</li> <li>1.9. Звероводство.</li> <li>1.10. Птицеводство.</li> <li>1.11. Свиноводство.</li> <li>1.12. Пчеловодство.</li> <li>1.13. Рыбоводство.</li> <li>1.14. Научное обеспечение сельского хозяйства.</li> <li>1.15. Хранение и переработка сельскохозяйственной продукции.</li> <li>1.16. Ведение личного подсобного хозяйства на полевых участках.</li> <li>1.17. Питомники.</li> <li>1.18. Обеспечение сельскохозяйственного производства.</li> <li>1.19. Сенокошение.</li> <li>1.20. Выпас сельскохозяйственных животных.</li> <li>3.1. Коммунальное обслуживание. <ul style="list-style-type: none"> <li>3.1.1. Предоставление коммунальных услуг.</li> <li>3.1.2. Административные здания организаций, обеспечивающих предоставление коммунальных услуг.</li> </ul> </li> <li>3.2.1. Дома социального обслуживания.</li> <li>3.2.2. Оказание социальной помощи населению.</li> <li>3.2.3. Оказание услуг связи.</li> <li>3.3. Бытовое обслуживание.</li> <li>3.4. Здравоохранение. <ul style="list-style-type: none"> <li>3.4.1. Амбулаторно-поликлиническое обслуживание.</li> <li>3.4.2. Стационарное медицинское обслуживание.</li> </ul> </li> <li>3.5. Образование и просвещение. <ul style="list-style-type: none"> <li>3.5.1. Дошкольное, начальное и среднее общее образование.</li> <li>3.5.2. Среднее и высшее профессиональное образование.</li> </ul> </li> <li>3.6. Культурное развитие. <ul style="list-style-type: none"> <li>3.6.1. Объекты культурно-досуговой деятельности.</li> <li>3.6.2. Парки культуры и отдыха.</li> </ul> </li> <li>3.7. Религиозное использование. <ul style="list-style-type: none"> <li>3.7.1. Осуществление религиозных обрядов.</li> <li>3.7.2. Религиозное управление и образование.</li> </ul> </li> <li>3.9. Обеспечение научной деятельности. <ul style="list-style-type: none"> <li>3.9.1. Обеспечение деятельности в области гидрометеорологии и смежных с ней областях.</li> <li>3.9.2. Проведение научных исследований.</li> <li>3.9.3. Проведение научных испытаний.</li> </ul> </li> <li>3.10. Ветеринарное обслуживание. <ul style="list-style-type: none"> <li>3.10.1. Амбулаторное ветеринарное обслуживание.</li> <li>3.10.2. Приюты для животных.</li> </ul> </li> <li>4.1. Деловое управление.</li> <li>4.2. Объекты торговли (торговые центры, торгово-развлекательные центры (комплексы)).</li> <li>4.3. Рынки.</li> <li>4.4. Магазины.</li> </ul>

	<p>4.5. Банковская и страховая деятельность.  4.6. Общественное питание.  4.8.1. Развлекательные мероприятия.  4.9. Служебные гаражи.  4.10. Выставочно-ярмарочная деятельность.  5.1.1. Обеспечение спортивно-зрелищных мероприятий.  5.1.2. Обеспечение занятий спортом в помещениях.  5.1.3. Площадки для занятий спортом.  5.1.4. Оборудованные площадки для занятий спортом.  5.1.5. Водный спорт.  5.1.6. Авиационный спорт.  5.3. Охота и рыбалка.  5.4. Причалы для маломерных судов.  5.5. Поля для гольфа или конных прогулок.  6.3. Легкая промышленность.  6.4. Пищевая промышленность.  6.6. Строительная промышленность.  6.7. Энергетика.  6.8. Связь.  6.9. Склад.  6.11. Целлюлозно-бумажная промышленность.  6.12. Научно-производственная деятельность.  8.0. Обеспечение обороны и безопасности.  8.1. Обеспечение вооруженных сил.  8.3. Обеспечение внутреннего правопорядка.  9.1. Охрана природных территорий.  11.0. Водные объекты.  12.0. Земельные участки (территории) общего пользования.  12.0.1. Улично-дорожная сеть.  12.0.2. Благоустройство территории</p>
Условно разрешенные виды использования	
Вспомогательные виды	
Максимальный процент застройки (%)	Не установлен
Высота застройки (м)	35
Плотность застройки (тыс.кв.м/га)	15
Минимальные и (или) максимальные размеры земельных участков (га)	Минимальный – 5,6041. Максимальный – 5,6041
Иные показатели	

## Пункт 91

Территориальная зона	247221504.3
Основные виды разрешенного использования	<p>1.2. Выращивание зерновых и иных сельскохозяйственных культур.</p> <p>1.3. Овощеводство.</p> <p>1.4. Выращивание тонизирующих, лекарственных, цветочных культур.</p> <p>1.5. Садоводство.</p> <p>1.7. Животноводство.</p> <p>1.8. Скотоводство.</p> <p>1.9. Звероводство.</p> <p>1.10. Птицеводство.</p> <p>1.11. Свиноводство.</p> <p>1.12. Пчеловодство.</p> <p>1.13. Рыбоводство.</p> <p>1.14. Научное обеспечение сельского хозяйства.</p> <p>1.15. Хранение и переработка сельскохозяйственной продукции.</p> <p>1.16. Ведение личного подсобного хозяйства на полевых участках.</p> <p>1.17. Питомники.</p> <p>1.18. Обеспечение сельскохозяйственного производства.</p> <p>1.19. Сенокосение.</p> <p>1.20. Выпас сельскохозяйственных животных.</p> <p>3.1. Коммунальное обслуживание.</p> <p>3.1.1. Предоставление коммунальных услуг.</p> <p>3.1.2. Административные здания организаций, обеспечивающих предоставление коммунальных услуг.</p> <p>3.2.1. Дома социального обслуживания.</p> <p>3.2.2. Оказание социальной помощи населению.</p> <p>3.2.3. Оказание услуг связи.</p> <p>3.3. Бытовое обслуживание.</p> <p>3.4. здравоохранение.</p> <p>3.4.1. Амбулаторно-поликлиническое обслуживание.</p> <p>3.4.2. Стационарное медицинское обслуживание.</p> <p>3.5. Образование и просвещение.</p> <p>3.5.1. Дошкольное, начальное и среднее общее образование.</p> <p>3.5.2. Среднее и высшее профессиональное образование.</p> <p>3.6. Культурное развитие.</p> <p>3.6.1. Объекты культурно-досуговой деятельности.</p> <p>3.6.2. Парки культуры и отдыха.</p> <p>3.7. Религиозное использование.</p> <p>3.7.1. Осуществление религиозных обрядов.</p> <p>3.7.2. Религиозное управление и образование.</p> <p>3.9. Обеспечение научной деятельности.</p> <p>3.9.1. Обеспечение деятельности в области гидрометеорологии и смежных с ней областях.</p> <p>3.9.2. Проведение научных исследований.</p> <p>3.9.3. Проведение научных испытаний.</p> <p>3.10. Ветеринарное обслуживание.</p> <p>3.10.1. Амбулаторное ветеринарное обслуживание.</p> <p>3.10.2. Приюты для животных.</p> <p>4.1. Деловое управление.</p> <p>4.2. Объекты торговли (торговые центры, торгово-развлекательные центры (комплексы)).</p> <p>4.3. Рынки.</p> <p>4.4. Магазины.</p> <p>4.5. Банковская и страховая деятельность.</p> <p>4.6. Общественное питание.</p> <p>4.8.1. Развлекательные мероприятия.</p> <p>4.9. Служебные гаражи.</p>

	<p>4.10. Выставочно-ярмарочная деятельность.</p> <p>5.1.1. Обеспечение спортивно-зрелищных мероприятий.</p> <p>5.1.2. Обеспечение занятий спортом в помещениях.</p> <p>5.1.3. Площадки для занятий спортом.</p> <p>5.1.4. Оборудованные площадки для занятий спортом.</p> <p>5.1.5. Водный спорт.</p> <p>5.1.6. Авиационный спорт.</p> <p>5.3. Охота и рыбалка.</p> <p>5.4. Причалы для маломерных судов.</p> <p>5.5. Поля для гольфа или конных прогулок.</p> <p>6.3. Легкая промышленность.</p> <p>6.4. Пищевая промышленность.</p> <p>6.6. Строительная промышленность.</p> <p>6.7. Энергетика.</p> <p>6.8. Связь.</p> <p>6.9. Склад.</p> <p>6.11. Целлюлозно-бумажная промышленность.</p> <p>6.12. Научно-производственная деятельность.</p> <p>8.0. Обеспечение обороны и безопасности.</p> <p>8.1. Обеспечение вооруженных сил.</p> <p>8.3. Обеспечение внутреннего правопорядка.</p> <p>9.1. Охрана природных территорий.</p> <p>11.0. Водные объекты.</p> <p>12.0. Земельные участки (территории) общего пользования.</p> <p>12.0.1. Улично-дорожная сеть.</p> <p>12.0.2. Благоустройство территории</p>
Условно разрешенные виды использования	
Вспомогательные виды	
Максимальный процент застройки (%)	Не установлен
Высота застройки (м)	35
Плотность застройки (тыс.кв.м/га)	15
Минимальные и (или) максимальные размеры земельных участков (га)	Минимальный – 7,2060. Максимальный – 7,2060
Иные показатели	

## Пункт 92

Территориальная зона	247221504.4
Основные виды разрешенного использования	2.1. Для индивидуального жилищного строительства. 2.2. Для ведения личного подсобного хозяйства (приусадебный земельный участок). 3.1.1. Предоставление коммунальных услуг. 3.3. Бытовое обслуживание. 3.4.1. Амбулаторно-поликлиническое обслуживание. 3.5.1. Дошкольное, начальное и среднее общее образование. 4.4. Магазины. 5.1.2. Обеспечение занятий спортом в помещениях. 5.1.3. Площадки для занятий спортом. 12.0.1. Улично-дорожная сеть. 12.0.2. Благоустройство территории. 13.2. Ведение садоводства
Условно разрешенные виды использования	
Вспомогательные виды	
Максимальный процент застройки (%)	Не установлен
Высота застройки (м)	-
Плотность застройки (тыс.кв.м/га)	-
Минимальные и (или) максимальные размеры земельных участков (га)	Минимальный – 10,7202. Максимальный – 10,7202
Иные показатели	Плотность застройки для 2.1, 2.2, 3.1.1, 3.3, 5.1.2, 13.2 – 4 тыс.кв.м/га. Плотность застройки для 3.4.1, 3.5.1, 4.4 – 8 тыс.кв.м/га. Высота застройки для 2.1, 2.2, 3.1.1, 3.3, 5.1.2, 13.2 – 15 м. Высота застройки для 3.4.1, 3.5.1, 4.4 – 35 м

Территориальная зона	247221504.5
Основные виды разрешенного использования	<p>1.2. Выращивание зерновых и иных сельскохозяйственных культур.</p> <p>1.3. Овощеводство.</p> <p>1.4. Выращивание тонирующих, лекарственных, цветочных культур.</p> <p>1.5. Садоводство.</p> <p>1.7. Животноводство.</p> <p>1.8. Скотоводство.</p> <p>1.9. Звероводство.</p> <p>1.10. Птицеводство.</p> <p>1.11. Свиноводство.</p> <p>1.12. Пчеловодство.</p> <p>1.13. Рыбоводство.</p> <p>1.14. Научное обеспечение сельского хозяйства.</p> <p>1.15. Хранение и переработка сельскохозяйственной продукции.</p> <p>1.16. Ведение личного подсобного хозяйства на полевых участках.</p> <p>1.17. Питомники.</p> <p>1.18. Обеспечение сельскохозяйственного производства.</p> <p>1.19. Сенокосение.</p> <p>1.20. Выпас сельскохозяйственных животных.</p> <p>3.1. Коммунальное обслуживание.</p> <p>3.1.1. Предоставление коммунальных услуг.</p> <p>3.1.2. Административные здания организаций, обеспечивающих предоставление коммунальных услуг.</p> <p>3.2.1. Дома социального обслуживания.</p> <p>3.2.2. Оказание социальной помощи населению.</p> <p>3.2.3. Оказание услуг связи.</p> <p>3.3. Бытовое обслуживание.</p> <p>3.4. Здравоохранение.</p> <p>3.4.1. Амбулаторно-поликлиническое обслуживание.</p> <p>3.4.2. Стационарное медицинское обслуживание.</p> <p>3.5. Образование и просвещение.</p> <p>3.5.1. Дошкольное, начальное и среднее общее образование.</p> <p>3.5.2. Среднее и высшее профессиональное образование.</p> <p>3.6. Культурное развитие.</p> <p>3.6.1. Объекты культурно-досуговой деятельности.</p> <p>3.6.2. Парки культуры и отдыха.</p> <p>3.7. Религиозное использование.</p> <p>3.7.1. Осуществление религиозных обрядов.</p> <p>3.7.2. Религиозное управление и образование.</p> <p>3.9. Обеспечение научной деятельности.</p> <p>3.9.1. Обеспечение деятельности в области гидрометеорологии и смежных с ней областях.</p> <p>3.9.2. Проведение научных исследований.</p> <p>3.9.3. Проведение научных испытаний.</p> <p>3.10. Ветеринарное обслуживание.</p> <p>3.10.1. Амбулаторное ветеринарное обслуживание.</p> <p>3.10.2. Приюты для животных.</p> <p>4.1. Деловое управление.</p> <p>4.2. Объекты торговли (торговые центры, торгово-развлекательные центры (комплексы)).</p> <p>4.3. Рынки.</p> <p>4.4. Магазины.</p> <p>4.5. Банковская и страховая деятельность.</p> <p>4.6. Общественное питание.</p> <p>4.8.1. Развлекательные мероприятия.</p> <p>4.9. Служебные гаражи.</p>



	<p>4.10. Выставочно-ярмарочная деятельность.  5.1.1. Обеспечение спортивно-зрелищных мероприятий.  5.1.2. Обеспечение занятий спортом в помещениях.  5.1.3. Площадки для занятий спортом.  5.1.4. Оборудованные площадки для занятий спортом.  5.1.5. Водный спорт.  5.1.6. Авиационный спорт.  5.3. Охота и рыбалка.  5.4. Причалы для маломерных судов.  5.5. Поля для гольфа или конных прогулок.  6.3. Легкая промышленность.  6.4. Пищевая промышленность.  6.6. Строительная промышленность.  6.7. Энергетика.  6.8. Связь.  6.9. Склад.  6.11. Целлюлозно-бумажная промышленность.  6.12. Научно-производственная деятельность.  8.0. Обеспечение обороны и безопасности.  8.1. Обеспечение вооруженных сил.  8.3. Обеспечение внутреннего правопорядка.  9.1. Охрана природных территорий.  11.0. Водные объекты.  12.0. Земельные участки (территории) общего пользования.  12.0.1. Улично-дорожная сеть.  12.0.2. Благоустройство территории</p>
Условно разрешенные виды использования	
Вспомогательные виды	
Максимальный процент застройки (%)	Не установлен
Высота застройки (м)	35
Плотность застройки (тыс.кв.м/га)	15
Минимальные и (или) максимальные размеры земельных участков (га)	Минимальный – 23,0337. Максимальный – 23,0337
Иные показатели	

Территориальная зона	247221504.6
Основные виды разрешенного использования	<p>1.2. Выращивание зерновых и иных сельскохозяйственных культур.</p> <p>1.3. Овощеводство.</p> <p>1.4. Выращивание тонирующих, лекарственных, цветочных культур.</p> <p>1.5. Садоводство.</p> <p>1.7. Животноводство.</p> <p>1.8. Скотоводство.</p> <p>1.9. Звероводство.</p> <p>1.10. Птицеводство.</p> <p>1.11. Свиноводство.</p> <p>1.12. Пчеловодство.</p> <p>1.13. Рыбоводство.</p> <p>1.14. Научное обеспечение сельского хозяйства.</p> <p>1.15. Хранение и переработка сельскохозяйственной продукции.</p> <p>1.16. Ведение личного подсобного хозяйства на полевых участках.</p> <p>1.17. Питомники.</p> <p>1.18. Обеспечение сельскохозяйственного производства.</p> <p>1.19. Сенокосение.</p> <p>1.20. Выпас сельскохозяйственных животных.</p> <p>3.1. Коммунальное обслуживание.</p> <p>3.1.1. Предоставление коммунальных услуг.</p> <p>3.1.2. Административные здания организаций, обеспечивающих предоставление коммунальных услуг.</p> <p>3.2.1. Дома социального обслуживания.</p> <p>3.2.2. Оказание социальной помощи населению.</p> <p>3.2.3. Оказание услуг связи.</p> <p>3.3. Бытовое обслуживание.</p> <p>3.4. здравоохранение.</p> <p>3.4.1. Амбулаторно-поликлиническое обслуживание.</p> <p>3.4.2. Стационарное медицинское обслуживание.</p> <p>3.5. Образование и просвещение.</p> <p>3.5.1. Дошкольное, начальное и среднее общее образование.</p> <p>3.5.2. Среднее и высшее профессиональное образование.</p> <p>3.6. Культурное развитие.</p> <p>3.6.1. Объекты культурно-досуговой деятельности.</p> <p>3.6.2. Парки культуры и отдыха.</p> <p>3.7. Религиозное использование.</p> <p>3.7.1. Осуществление религиозных обрядов.</p> <p>3.7.2. Религиозное управление и образование.</p> <p>3.9. Обеспечение научной деятельности.</p> <p>3.9.1. Обеспечение деятельности в области гидрометеорологии и смежных с ней областях.</p> <p>3.9.2. Проведение научных исследований.</p> <p>3.9.3. Проведение научных испытаний.</p> <p>3.10. Ветеринарное обслуживание.</p> <p>3.10.1. Амбулаторное ветеринарное обслуживание.</p> <p>3.10.2. Приюты для животных.</p> <p>4.1. Деловое управление.</p> <p>4.2. Объекты торговли (торговые центры, торгово-развлекательные центры (комплексы)).</p> <p>4.3. Рынки.</p>

	<p>4.4. Магазины.  4.5. Банковская и страховая деятельность.  4.6. Общественное питание.  4.8.1. Развлекательные мероприятия.  4.9. Служебные гаражи.  4.10. Выставочно-ярмарочная деятельность.  5.1.1. Обеспечение спортивно-зрелищных мероприятий.  5.1.2. Обеспечение занятий спортом в помещениях.  5.1.3. Площадки для занятий спортом.  5.1.4. Оборудованные площадки для занятий спортом.  5.1.5. Водный спорт.  5.1.6. Авиационный спорт.  5.3. Охота и рыбалка.  5.4. Причалы для маломерных судов.  5.5. Поля для гольфа или конных прогулок.  6.3. Легкая промышленность.  6.4. Пищевая промышленность.  6.6. Строительная промышленность.  6.7. Энергетика.  6.8. Связь.  6.9. Склад.  6.11. Целлюлозно-бумажная промышленность.  6.12. Научно-производственная деятельность.  8.0. Обеспечение обороны и безопасности.  8.1. Обеспечение вооруженных сил.  8.3. Обеспечение внутреннего правопорядка.  9.1. Охрана природных территорий.  11.0. Водные объекты.  12.0. Земельные участки (территории) общего пользования.  12.0.1. Улично-дорожная сеть.  12.0.2. Благоустройство территории</p>
Условно разрешенные виды использования	
Вспомогательные виды	
Максимальный процент застройки (%)	Не установлен
Высота застройки (м)	35
Плотность застройки (тыс.кв.м/га)	15
Минимальные и (или) максимальные размеры земельных участков (га)	Минимальный – 27,1970. Максимальный – 27,1970
Иные показатели	

Территориальная зона	247221504.7
Основные виды разрешенного использования	<p>1.2. Выращивание зерновых и иных сельскохозяйственных культур.</p> <p>1.3. Овощеводство.</p> <p>1.4. Выращивание тонизирующих, лекарственных, цветочных культур.</p> <p>1.5. Садоводство.</p> <p>1.7. Животноводство.</p> <p>1.8. Скотоводство.</p> <p>1.9. Звероводство.</p> <p>1.10. Птицеводство.</p> <p>1.11. Свиноводство.</p> <p>1.12. Пчеловодство.</p> <p>1.13. Рыбоводство.</p> <p>1.14. Научное обеспечение сельского хозяйства.</p> <p>1.15. Хранение и переработка сельскохозяйственной продукции.</p> <p>1.16. Ведение личного подсобного хозяйства на полевых участках.</p> <p>1.17. Питомники.</p> <p>1.18. Обеспечение сельскохозяйственного производства.</p> <p>1.19. Сенокосение.</p> <p>1.20. Выпас сельскохозяйственных животных.</p> <p>3.1. Коммунальное обслуживание.</p> <p>3.1.1. Предоставление коммунальных услуг.</p> <p>3.1.2. Административные здания организаций, обеспечивающих предоставление коммунальных услуг.</p> <p>3.2.1. Дома социального обслуживания.</p> <p>3.2.2. Оказание социальной помощи населению.</p> <p>3.2.3. Оказание услуг связи.</p> <p>3.3. Бытовое обслуживание.</p> <p>3.4. Здравоохранение.</p> <p>3.4.1. Амбулаторно-поликлиническое обслуживание.</p> <p>3.4.2. Стационарное медицинское обслуживание.</p> <p>3.5. Образование и просвещение.</p> <p>3.5.1. Дошкольное, начальное и среднее общее образование.</p> <p>3.5.2. Среднее и высшее профессиональное образование.</p> <p>3.6. Культурное развитие.</p> <p>3.6.1. Объекты культурно-досуговой деятельности.</p> <p>3.6.2. Парки культуры и отдыха.</p> <p>3.7. Религиозное использование.</p> <p>3.7.1. Осуществление религиозных обрядов.</p> <p>3.7.2. Религиозное управление и образование.</p> <p>3.9. Обеспечение научной деятельности.</p> <p>3.9.1. Обеспечение деятельности в области гидрометеорологии и смежных с ней областях.</p> <p>3.9.2. Проведение научных исследований.</p> <p>3.9.3. Проведение научных испытаний.</p> <p>3.10. Ветеринарное обслуживание.</p> <p>3.10.1. Амбулаторное ветеринарное обслуживание.</p> <p>3.10.2. Приюты для животных.</p> <p>4.1. Деловое управление.</p> <p>4.2. Объекты торговли (торговые центры, торгово-развлекательные центры (комплексы)).</p> <p>4.3. Рынки.</p> <p>4.4. Магазины.</p> <p>4.5. Банковская и страховая деятельность.</p> <p>4.6. Общественное питание.</p> <p>4.8.1. Развлекательные мероприятия.</p> <p>4.9. Служебные гаражи.</p>

	<p>4.10. Выставочно-ярмарочная деятельность.  5.1.1. Обеспечение спортивно-зрелищных мероприятий.  5.1.2. Обеспечение занятий спортом в помещениях.  5.1.3. Площадки для занятий спортом.  5.1.4. Оборудованные площадки для занятий спортом.  5.1.5. Водный спорт.  5.1.6. Авиационный спорт.  5.3. Охота и рыбалка.  5.4. Причалы для маломерных судов.  5.5. Поля для гольфа или конных прогулок.  6.3. Легкая промышленность.  6.4. Пищевая промышленность.  6.6. Строительная промышленность.  6.7. Энергетика.  6.8. Связь.  6.9. Склад.  6.11. Целлюлозно-бумажная промышленность.  6.12. Научно-производственная деятельность.  8.0. Обеспечение обороны и безопасности.  8.1. Обеспечение вооруженных сил.  8.3. Обеспечение внутреннего правопорядка.  9.1. Охрана природных территорий.  11.0. Водные объекты.  12.0. Земельные участки (территории) общего пользования.  12.0.1. Улично-дорожная сеть.  12.0.2. Благоустройство территории</p>
Условно разрешенные виды использования	
Вспомогательные виды	
Максимальный процент застройки (%)	Не установлен
Высота застройки (м)	35
Плотность застройки (тыс. кв. м/га)	15
Минимальные и (или) максимальные размеры земельных участков (га)	Минимальный – 85,6364. Максимальный – 85,6364
Иные показатели	

Территориальная зона	247221504.8
Основные виды разрешенного использования	<ul style="list-style-type: none"> <li>1.2. Выращивание зерновых и иных сельскохозяйственных культур.</li> <li>1.3. Овощеводство.</li> <li>1.4. Выращивание тонизирующих, лекарственных, цветочных культур.</li> <li>1.5. Садоводство.</li> <li>1.7. Животноводство.</li> <li>1.8. Скотоводство.</li> <li>1.9. Звероводство.</li> <li>1.10. Птицеводство.</li> <li>1.11. Свиноводство.</li> <li>1.12. Пчеловодство.</li> <li>1.13. Рыбоводство.</li> <li>1.14. Научное обеспечение сельского хозяйства.</li> <li>1.15. Хранение и переработка сельскохозяйственной продукции.</li> <li>1.16. Ведение личного подсобного хозяйства на полевых участках.</li> <li>1.17. Питомники.</li> <li>1.18. Обеспечение сельскохозяйственного производства.</li> <li>1.19. Сенокошение.</li> <li>1.20. Выпас сельскохозяйственных животных.</li> <li>3.1. Коммунальное обслуживание. <ul style="list-style-type: none"> <li>3.1.1. Предоставление коммунальных услуг.</li> <li>3.1.2. Административные здания организаций, обеспечивающих предоставление коммунальных услуг. <ul style="list-style-type: none"> <li>3.2.1. Дома социального обслуживания.</li> <li>3.2.2. Оказание социальной помощи населению.</li> <li>3.2.3. Оказание услуг связи.</li> </ul> </li> </ul> </li> <li>3.3. Бытовое обслуживание.</li> <li>3.4. здравоохранение. <ul style="list-style-type: none"> <li>3.4.1. Амбулаторно-поликлиническое обслуживание.</li> <li>3.4.2. Стационарное медицинское обслуживание.</li> </ul> </li> <li>3.5. Образование и просвещение. <ul style="list-style-type: none"> <li>3.5.1. Дошкольное, начальное и среднее общее образование.</li> <li>3.5.2. Среднее и высшее профессиональное образование.</li> </ul> </li> <li>3.6. Культурное развитие. <ul style="list-style-type: none"> <li>3.6.1. Объекты культурно-досуговой деятельности.</li> <li>3.6.2. Парки культуры и отдыха.</li> </ul> </li> <li>3.7. Религиозное использование. <ul style="list-style-type: none"> <li>3.7.1. Осуществление религиозных обрядов.</li> <li>3.7.2. Религиозное управление и образование.</li> </ul> </li> <li>3.9. Обеспечение научной деятельности. <ul style="list-style-type: none"> <li>3.9.1. Обеспечение деятельности в области гидрометеорологии и смежных с ней областях.</li> <li>3.9.2. Проведение научных исследований.</li> <li>3.9.3. Проведение научных испытаний.</li> </ul> </li> <li>3.10. Ветеринарное обслуживание. <ul style="list-style-type: none"> <li>3.10.1. Амбулаторное ветеринарное обслуживание.</li> <li>3.10.2. Приюты для животных.</li> </ul> </li> <li>4.1. Деловое управление.</li> <li>4.2. Объекты торговли (торговые центры, торгово-развлекательные центры (комплексы)).</li> <li>4.3. Рынки.</li> <li>4.4. Магазины.</li> <li>4.5. Банковская и страховая деятельность.</li> <li>4.6. Общественное питание. <ul style="list-style-type: none"> <li>4.8.1. Развлекательные мероприятия.</li> </ul> </li> <li>4.9. Служебные гаражи.</li> <li>4.10. Выставочно-ярмарочная деятельность.</li> </ul>

	<p>5.1.1. Обеспечение спортивно-зрелищных мероприятий.  5.1.2. Обеспечение занятий спортом в помещениях.  5.1.3. Площадки для занятий спортом.  5.1.4. Оборудованные площадки для занятий спортом.  5.1.5. Водный спорт.  5.1.6. Авиационный спорт.  5.3. Охота и рыбалка.  5.4. Причалы для маломерных судов.  5.5. Поля для гольфа или конных прогулок.  6.3. Легкая промышленность.  6.4. Пищевая промышленность.  6.6. Строительная промышленность.  6.7. Энергетика.  6.8. Связь.  6.9. Склад.  6.11. Целлюлозно-бумажная промышленность.  6.12. Научно-производственная деятельность.  8.0. Обеспечение обороны и безопасности.  8.1. Обеспечение вооруженных сил.  8.3. Обеспечение внутреннего правопорядка.  9.1. Охрана природных территорий.  11.0. Водные объекты.  12.0. Земельные участки (территории) общего пользования.  12.0.1. Улично-дорожная сеть.  12.0.2. Благоустройство территории</p>
Условно разрешенные виды использования	
Вспомогательные виды	
Максимальный процент застройки (%)	Не установлен
Высота застройки (м)	35
Плотность застройки (тыс. кв. м/га)	15
Минимальные и (или) максимальные размеры земельных участков (га)	Минимальный – 33,7382. Максимальный – 33,7382
Иные показатели	

Территориальная зона	247221504.9
Основные виды разрешенного использования	<p>1.2. Выращивание зерновых и иных сельскохозяйственных культур.  1.3. Овощеводство.  1.4. Выращивание тонизирующих, лекарственных, цветочных культур.  1.5. Садоводство.  1.7. Животноводство.  1.8. Скотоводство.  1.9. Звероводство.  1.10. Птицеводство.  1.11. Свиноводство.  1.12. Пчеловодство.  1.13. Рыбоводство.  1.14. Научное обеспечение сельского хозяйства.  1.15. Хранение и переработка сельскохозяйственной продукции.  1.16. Ведение личного подсобного хозяйства на полевых участках.  1.17. Питомники.  1.18. Обеспечение сельскохозяйственного производства.  1.19. Сенокошение.  1.20. Выпас сельскохозяйственных животных.  3.1. Коммунальное обслуживание.  3.1.1. Предоставление коммунальных услуг.  3.1.2. Административные здания организаций, обеспечивающих предоставление коммунальных услуг.  3.2.1. Дома социального обслуживания.  3.2.2. Оказание социальной помощи населению.  3.2.3. Оказание услуг связи.  3.3. Бытовое обслуживание.  3.4. Здравоохранение.  3.4.1. Амбулаторно-поликлиническое обслуживание.  3.4.2. Стационарное медицинское обслуживание.  3.5. Образование и просвещение.  3.5.1. Дошкольное, начальное и среднее общее образование.  3.5.2. Среднее и высшее профессиональное образование.  3.6. Культурное развитие.  3.6.1. Объекты культурно-досуговой деятельности.  3.6.2. Парки культуры и отдыха.  3.7. Религиозное использование.  3.7.1. Осуществление религиозных обрядов.  3.7.2. Религиозное управление и образование.  3.9. Обеспечение научной деятельности.  3.9.1. Обеспечение деятельности в области гидрометеорологии и смежных с ней областях.  3.9.2. Проведение научных исследований.  3.9.3. Проведение научных испытаний.  3.10. Ветеринарное обслуживание.  3.10.1. Амбулаторное ветеринарное обслуживание.  3.10.2. Приюты для животных.  4.1. Деловое управление.  4.2. Объекты торговли (торговые центры, торгово-развлекательные центры (комплексы)).  4.3. Рынки.  4.4. Магазины.  4.5. Банковская и страховая деятельность.  4.6. Общественное питание.  4.8.1. Развлекательные мероприятия.  4.9. Служебные гаражи.  4.10. Выставочно-ярмарочная деятельность.  5.1.1. Обеспечение спортивно-зрелищных мероприятий.</p>



	<p>5.1.2. Обеспечение занятий спортом в помещениях.  5.1.3. Площадки для занятий спортом.  5.1.4. Оборудованные площадки для занятий спортом.  5.1.5. Водный спорт.  5.1.6. Авиационный спорт.  5.3. Охота и рыбалка.  5.4. Причалы для маломерных судов.  5.5. Поля для гольфа или конных прогулок.  6.3. Легкая промышленность.  6.4. Пищевая промышленность.  6.6. Строительная промышленность.  6.7. Энергетика.  6.8. Связь.  6.9. Склад.  6.11. Целлюлозно-бумажная промышленность.  6.12. Научно-производственная деятельность.  8.0. Обеспечение обороны и безопасности.  8.1. Обеспечение вооруженных сил.  8.3. Обеспечение внутреннего правопорядка.  9.1. Охрана природных территорий.  11.0. Водные объекты.  12.0. Земельные участки (территории) общего пользования.  12.0.1. Улично-дорожная сеть.  12.0.2. Благоустройство территории</p>
Условно разрешенные виды использования	
Вспомогательные виды	
Максимальный процент застройки (%)	Не установлен
Высота застройки (м)	35
Плотность застройки (тыс.кв.м/га)	15
Минимальные и (или) максимальные размеры земельных участков (га)	Минимальный – 32,58. Максимальный – 32,58
Иные показатели	

Территориальная зона	247221504.10
Основные виды разрешенного использования	<ul style="list-style-type: none"> <li>1.2. Выращивание зерновых и иных сельскохозяйственных культур.</li> <li>1.3. Овощеводство.</li> <li>1.4. Выращивание тонирующих, лекарственных, цветочных культур.</li> <li>1.5. Садоводство.</li> <li>1.7. Животноводство.</li> <li>1.8. Скотоводство.</li> <li>1.9. Звероводство.</li> <li>1.10. Птицеводство.</li> <li>1.11. Свиноводство.</li> <li>1.12. Пчеловодство.</li> <li>1.13. Рыбоводство.</li> <li>1.14. Научное обеспечение сельского хозяйства.</li> <li>1.15. Хранение и переработка сельскохозяйственной продукции.</li> <li>1.16. Ведение личного подсобного хозяйства на полевых участках.</li> <li>1.17. Питомники.</li> <li>1.18. Обеспечение сельскохозяйственного производства.</li> <li>1.19. Сенокосение.</li> <li>1.20. Выпас сельскохозяйственных животных.</li> <li>3.1. Коммунальное обслуживание.</li> <li>3.1.1. Предоставление коммунальных услуг.</li> <li>3.1.2. Административные здания организаций, обеспечивающих предоставление коммунальных услуг.</li> <li>3.2.1. Дома социального обслуживания.</li> <li>3.2.2. Оказание социальной помощи населению.</li> <li>3.2.3. Оказание услуг связи.</li> <li>3.3. Бытовое обслуживание.</li> <li>3.4. здравоохранение.</li> <li>3.4.1. Амбулаторно-поликлиническое обслуживание.</li> <li>3.4.2. Стационарное медицинское обслуживание.</li> <li>3.5. Образование и просвещение.</li> <li>3.5.1. Дошкольное, начальное и среднее общее образование.</li> <li>3.5.2. Среднее и высшее профессиональное образование.</li> <li>3.6. Культурное развитие.</li> <li>3.6.1. Объекты культурно-досуговой деятельности.</li> <li>3.6.2. Парки культуры и отдыха.</li> <li>3.7. Религиозное использование.</li> <li>3.7.1. Осуществление религиозных обрядов.</li> <li>3.7.2. Религиозное управление и образование.</li> <li>3.9. Обеспечение научной деятельности.</li> <li>3.9.1. Обеспечение деятельности в области гидрометеорологии и смежных с ней областях.</li> <li>3.9.2. Проведение научных исследований.</li> <li>3.9.3. Проведение научных испытаний.</li> <li>3.10. Ветеринарное обслуживание.</li> <li>3.10.1. Амбулаторное ветеринарное обслуживание.</li> <li>3.10.2. Приюты для животных.</li> <li>4.1. Деловое управление.</li> <li>4.2. Объекты торговли (торговые центры, торгово-развлекательные центры (комплексы)).</li> <li>4.3. Рынки.</li> <li>4.4. Магазины.</li> <li>4.5. Банковская и страховая деятельность.</li> <li>4.6. Общественное питание.</li> <li>4.8.1. Развлекательные мероприятия.</li> <li>4.9. Служебные гаражи.</li> </ul>

	<p>4.10. Выставочно-ярмарочная деятельность.  5.1.1. Обеспечение спортивно-зрелищных мероприятий.  5.1.2. Обеспечение занятий спортом в помещениях.  5.1.3. Площадки для занятий спортом.  5.1.4. Оборудованные площадки для занятий спортом.  5.1.5. Водный спорт.  5.1.6. Авиационный спорт.  5.3. Охота и рыбалка.  5.4. Причалы для маломерных судов.  5.5. Поля для гольфа или конных прогулок.  6.3. Легкая промышленность.  6.4. Пищевая промышленность.  6.6. Строительная промышленность.  6.7. Энергетика.  6.8. Связь.  6.9. Склад.  6.11. Целлюлозно-бумажная промышленность.  6.12. Научно-производственная деятельность.  8.0. Обеспечение обороны и безопасности.  8.1. Обеспечение вооруженных сил.  8.3. Обеспечение внутреннего правопорядка.  9.1. Охрана природных территорий.  11.0. Водные объекты.  12.0. Земельные участки (территории) общего пользования.  12.0.1. Улично-дорожная сеть.  12.0.2. Благоустройство территории</p>
Условно разрешенные виды использования	
Вспомогательные виды	
Максимальный процент застройки (%)	Не установлен
Высота застройки (м)	35
Плотность застройки (тыс. кв. м/га)	15
Минимальные и (или) максимальные размеры земельных участков (га)	Минимальный – 47,4196. Максимальный – 47,4196
Иные показатели	

Территориальная зона	247221504.11
Основные виды разрешенного использования	<p>1.2. Выращивание зерновых и иных сельскохозяйственных культур.</p> <p>1.3. Овощеводство.</p> <p>1.4. Выращивание тонирующих, лекарственных, цветочных культур.</p> <p>1.5. Садоводство.</p> <p>1.7. Животноводство.</p> <p>1.8. Скотоводство.</p> <p>1.9. Звероводство.</p> <p>1.10. Птицеводство.</p> <p>1.11. Свиноводство.</p> <p>1.12. Пчеловодство.</p> <p>1.13. Рыбоводство.</p> <p>1.14. Научное обеспечение сельского хозяйства.</p> <p>1.15. Хранение и переработка сельскохозяйственной продукции.</p> <p>1.16. Ведение личного подсобного хозяйства на полевых участках.</p> <p>1.17. Питомники.</p> <p>1.18. Обеспечение сельскохозяйственного производства.</p> <p>1.19. Сенокосение.</p> <p>1.20. Выпас сельскохозяйственных животных.</p> <p>3.1. Коммунальное обслуживание.</p> <p>3.1.1. Предоставление коммунальных услуг.</p> <p>3.1.2. Административные здания организаций, обеспечивающих предоставление коммунальных услуг.</p> <p>3.2.1. Дома социального обслуживания.</p> <p>3.2.2. Оказание социальной помощи населению.</p> <p>3.2.3. Оказание услуг связи.</p> <p>3.3. Бытовое обслуживание.</p> <p>3.4. Здравоохранение.</p> <p>3.4.1. Амбулаторно-поликлиническое обслуживание.</p> <p>3.4.2. Стационарное медицинское обслуживание.</p> <p>3.5. Образование и просвещение.</p> <p>3.5.1. Дошкольное, начальное и среднее общее образование.</p> <p>3.5.2. Среднее и высшее профессиональное образование.</p> <p>3.6. Культурное развитие.</p> <p>3.6.1. Объекты культурно-досуговой деятельности.</p> <p>3.6.2. Парки культуры и отдыха.</p> <p>3.7. Религиозное использование.</p> <p>3.7.1. Осуществление религиозных обрядов.</p> <p>3.7.2. Религиозное управление и образование.</p> <p>3.9. Обеспечение научной деятельности.</p> <p>3.9.1. Обеспечение деятельности в области гидрометеорологии и смежных с ней областях.</p> <p>3.9.2. Проведение научных исследований.</p> <p>3.9.3. Проведение научных испытаний.</p> <p>3.10. Ветеринарное обслуживание.</p> <p>3.10.1. Амбулаторное ветеринарное обслуживание.</p> <p>3.10.2. Приюты для животных.</p> <p>4.1. Деловое управление.</p> <p>4.2. Объекты торговли (торговые центры, торгово-развлекательные центры (комплексы)).</p> <p>4.3. Рынки.</p> <p>4.4. Магазины.</p> <p>4.5. Банковская и страховая деятельность.</p> <p>4.6. Общественное питание.</p> <p>4.8.1. Развлекательные мероприятия.</p> <p>4.9. Служебные гаражи.</p>

	<p>4.10. Выставочно-ярмарочная деятельность.  5.1.1. Обеспечение спортивно-зрелищных мероприятий.  5.1.2. Обеспечение занятий спортом в помещениях.  5.1.3. Площадки для занятий спортом.  5.1.4. Оборудованные площадки для занятий спортом.  5.1.5. Водный спорт.  5.1.6. Авиационный спорт.  5.3. Охота и рыбалка.  5.4. Причалы для маломерных судов.  5.5. Поля для гольфа или конных прогулок.  6.3. Легкая промышленность.  6.4. Пищевая промышленность.  6.6. Строительная промышленность.  6.7. Энергетика.  6.8. Связь.  6.9. Склад.  6.11. Целлюлозно-бумажная промышленность.  6.12. Научно-производственная деятельность.  8.0. Обеспечение обороны и безопасности.  8.1. Обеспечение вооруженных сил.  8.3. Обеспечение внутреннего правопорядка.  9.1. Охрана природных территорий.  11.0. Водные объекты.  12.0. Земельные участки (территории) общего пользования.  12.0.1. Улично-дорожная сеть.  12.0.2. Благоустройство территории</p>
Условно разрешенные виды использования	
Вспомогательные виды	
Максимальный процент застройки (%)	Не установлен
Высота застройки (м)	35
Плотность застройки (тыс.кв.м/га)	15
Минимальные и (или) максимальные размеры земельных участков (га)	Минимальный – 20,8636. Максимальный – 20,8636
Иные показатели	

Территориальная зона	247221504.12
Основные виды разрешенного использования	<p>1.2. Выращивание зерновых и иных сельскохозяйственных культур.</p> <p>1.3. Овощеводство.</p> <p>1.4. Выращивание тонирующих, лекарственных, цветочных культур.</p> <p>1.5. Садоводство.</p> <p>1.7. Животноводство.</p> <p>1.8. Скотоводство.</p> <p>1.9. Звероводство.</p> <p>1.10. Птицеводство.</p> <p>1.11. Свиноводство.</p> <p>1.12. Пчеловодство.</p> <p>1.13. Рыбоводство.</p> <p>1.14. Научное обеспечение сельского хозяйства.</p> <p>1.15. Хранение и переработка сельскохозяйственной продукции.</p> <p>1.16. Ведение личного подсобного хозяйства на полевых участках.</p> <p>1.17. Питомники.</p> <p>1.18. Обеспечение сельскохозяйственного производства.</p> <p>1.19. Сенокошение.</p> <p>1.20. Выпас сельскохозяйственных животных.</p> <p>3.1. Коммунальное обслуживание.</p> <p>3.1.1. Предоставление коммунальных услуг.</p> <p>3.1.2. Административные здания организаций, обеспечивающих предоставление коммунальных услуг.</p> <p>3.2.1. Дома социального обслуживания.</p> <p>3.2.2. Оказание социальной помощи населению.</p> <p>3.2.3. Оказание услуг связи.</p> <p>3.3. Бытовое обслуживание.</p> <p>3.4. здравоохранение.</p> <p>3.4.1. Амбулаторно-поликлиническое обслуживание.</p> <p>3.4.2. Стационарное медицинское обслуживание.</p> <p>3.5. Образование и просвещение.</p> <p>3.5.1. Дошкольное, начальное и среднее общее образование.</p> <p>3.5.2. Среднее и высшее профессиональное образование.</p> <p>3.6. Культурное развитие.</p> <p>3.6.1. Объекты культурно-досуговой деятельности.</p> <p>3.6.2. Парки культуры и отдыха.</p> <p>3.7. Религиозное использование.</p> <p>3.7.1. Осуществление религиозных обрядов.</p> <p>3.7.2. Религиозное управление и образование.</p> <p>3.9. Обеспечение научной деятельности.</p> <p>3.9.1. Обеспечение деятельности в области гидрометеорологии и смежных с ней областях.</p> <p>3.9.2. Проведение научных исследований.</p> <p>3.9.3. Проведение научных испытаний.</p> <p>3.10. Ветеринарное обслуживание.</p> <p>3.10.1. Амбулаторное ветеринарное обслуживание.</p> <p>3.10.2. Приюты для животных.</p> <p>4.1. Деловое управление.</p> <p>4.2. Объекты торговли (торговые центры, торгово-развлекательные центры (комплексы)).</p> <p>4.3. Рынки.</p> <p>4.4. Магазины.</p> <p>4.5. Банковская и страховая деятельность.</p> <p>4.6. Общественное питание.</p>

	<p>4.8.1. Развлекательные мероприятия.  4.9. Служебные гаражи.  4.10. Выставочно-ярмарочная деятельность.  5.1.1. Обеспечение спортивно-зрелищных мероприятий.  5.1.2. Обеспечение занятий спортом в помещениях.  5.1.3. Площадки для занятий спортом.  5.1.4. Оборудованные площадки для занятий спортом.  5.1.5. Водный спорт.  5.1.6. Авиационный спорт.  5.3. Охота и рыбалка.  5.4. Причалы для маломерных судов.  5.5. Поля для гольфа или конных прогулок.  6.3. Легкая промышленность.  6.4. Пищевая промышленность.  6.6. Строительная промышленность.  6.7. Энергетика.  6.8. Связь.  6.9. Склад.  6.11. Целлюлозно-бумажная промышленность.  6.12. Научно-производственная деятельность.  8.0. Обеспечение обороны и безопасности.  8.1. Обеспечение вооруженных сил.  8.3. Обеспечение внутреннего правопорядка.  9.1. Охрана природных территорий.  11.0. Водные объекты.  12.0. Земельные участки (территории) общего пользования.  12.0.1. Улично-дорожная сеть.  12.0.2. Благоустройство территории</p>
Условно разрешенные виды использования	
Вспомогательные виды	
Максимальный процент застройки (%)	Не установлен
Высота застройки (м)	35
Плотность застройки (тыс.кв.м/га)	15
Минимальные и (или) максимальные размеры земельных участков (га)	Минимальный – 12,4144. Максимальный – 12,4144
Иные показатели	

Территориальная зона	247221504.13
Основные виды разрешенного использования	<ul style="list-style-type: none"> <li>1.2. Выращивание зерновых и иных сельскохозяйственных культур.</li> <li>1.3. Овощеводство.</li> <li>1.4. Выращивание тонизирующих, лекарственных, цветочных культур.</li> <li>1.5. Садоводство.</li> <li>1.7. Животноводство.</li> <li>1.8. Скотоводство.</li> <li>1.9. Звероводство.</li> <li>1.10. Птицеводство.</li> <li>1.11. Свиноводство.</li> <li>1.12. Пчеловодство.</li> <li>1.13. Рыбоводство.</li> <li>1.14. Научное обеспечение сельского хозяйства.</li> <li>1.15. Хранение и переработка сельскохозяйственной продукции.</li> <li>1.16. Ведение личного подсобного хозяйства на полевых участках.</li> <li>1.17. Питомники.</li> <li>1.18. Обеспечение сельскохозяйственного производства.</li> <li>1.19. Сенокосение.</li> <li>1.20. Выпас сельскохозяйственных животных.</li> <li>3.1. Коммунальное обслуживание. <ul style="list-style-type: none"> <li>3.1.1. Предоставление коммунальных услуг.</li> <li>3.1.2. Административные здания организаций, обеспечивающих предоставление коммунальных услуг. <ul style="list-style-type: none"> <li>3.2.1. Дома социального обслуживания.</li> <li>3.2.2. Оказание социальной помощи населению.</li> <li>3.2.3. Оказание услуг связи.</li> </ul> </li> </ul> </li> <li>3.3. Бытовое обслуживание.</li> <li>3.4. здравоохранение. <ul style="list-style-type: none"> <li>3.4.1. Амбулаторно-поликлиническое обслуживание.</li> <li>3.4.2. Стационарное медицинское обслуживание.</li> </ul> </li> <li>3.5. Образование и просвещение. <ul style="list-style-type: none"> <li>3.5.1. Дошкольное, начальное и среднее общее образование.</li> <li>3.5.2. Среднее и высшее профессиональное образование.</li> </ul> </li> <li>3.6. Культурное развитие. <ul style="list-style-type: none"> <li>3.6.1. Объекты культурно-досуговой деятельности.</li> <li>3.6.2. Парки культуры и отдыха.</li> </ul> </li> <li>3.7. Религиозное использование. <ul style="list-style-type: none"> <li>3.7.1. Осуществление религиозных обрядов.</li> <li>3.7.2. Религиозное управление и образование.</li> </ul> </li> <li>3.9. Обеспечение научной деятельности. <ul style="list-style-type: none"> <li>3.9.1. Обеспечение деятельности в области гидрометеорологии и смежных с ней областях.</li> <li>3.9.2. Проведение научных исследований.</li> <li>3.9.3. Проведение научных испытаний.</li> </ul> </li> <li>3.10. Ветеринарное обслуживание. <ul style="list-style-type: none"> <li>3.10.1. Амбулаторное ветеринарное обслуживание.</li> <li>3.10.2. Приюты для животных.</li> </ul> </li> <li>4.1. Деловое управление.</li> <li>4.2. Объекты торговли (торговые центры, торгово-развлекательные центры (комплексы)).</li> <li>4.3. Рынки.</li> <li>4.4. Магазины.</li> <li>4.5. Банковская и страховая деятельность.</li> <li>4.6. Общественное питание. <ul style="list-style-type: none"> <li>4.8.1. Развлекательные мероприятия.</li> </ul> </li> <li>4.9. Служебные гаражи.</li> </ul>



	<p>4.10. Выставочно-ярмарочная деятельность.  5.1.1. Обеспечение спортивно-зрелищных мероприятий.  5.1.2. Обеспечение занятий спортом в помещениях.  5.1.3. Площадки для занятий спортом.  5.1.4. Оборудованные площадки для занятий спортом.  5.1.5. Водный спорт.  5.1.6. Авиационный спорт.  5.3. Охота и рыбалка.  5.4. Причалы для маломерных судов.  5.5. Поля для гольфа или конных прогулок.  6.3. Легкая промышленность.  6.4. Пищевая промышленность.  6.6. Строительная промышленность.  6.7. Энергетика.  6.8. Связь.  6.9. Склад.  6.11. Целлюлозно-бумажная промышленность.  6.12. Научно-производственная деятельность.  8.0. Обеспечение обороны и безопасности.  8.1. Обеспечение вооруженных сил.  8.3. Обеспечение внутреннего правопорядка.  9.1. Охрана природных территорий.  11.0. Водные объекты.  12.0. Земельные участки (территории) общего пользования.  12.0.1. Улично-дорожная сеть.  12.0.2. Благоустройство территории</p>
Условно разрешенные виды использования	
Вспомогательные виды	
Максимальный процент застройки (%)	Не установлен
Высота застройки (м)	35
Плотность застройки (тыс. кв. м/га)	15
Минимальные и (или) максимальные размеры земельных участков (га)	Минимальный – 13,9165. Максимальный – 13,9165
Иные показатели	

Территориальная зона	247221504.14
Основные виды разрешенного использования	<p>1.2. Выращивание зерновых и иных сельскохозяйственных культур.</p> <p>1.3. Овощеводство.</p> <p>1.4. Выращивание тонизирующих, лекарственных, цветочных культур.</p> <p>1.5. Садоводство.</p> <p>1.7. Животноводство.</p> <p>1.8. Скотоводство.</p> <p>1.9. Звероводство.</p> <p>1.10. Птицеводство.</p> <p>1.11. Свиноводство.</p> <p>1.12. Пчеловодство.</p> <p>1.13. Рыбоводство.</p> <p>1.14. Научное обеспечение сельского хозяйства.</p> <p>1.15. Хранение и переработка сельскохозяйственной продукции.</p> <p>1.16. Ведение личного подсобного хозяйства на полевых участках.</p> <p>1.17. Питомники.</p> <p>1.18. Обеспечение сельскохозяйственного производства.</p> <p>1.19. Сенокосение.</p> <p>1.20. Выпас сельскохозяйственных животных.</p> <p>3.1. Коммунальное обслуживание.</p> <p>3.1.1. Предоставление коммунальных услуг.</p> <p>3.1.2. Административные здания организаций, обеспечивающих предоставление коммунальных услуг.</p> <p>3.2.1. Дома социального обслуживания.</p> <p>3.2.2. Оказание социальной помощи населению.</p> <p>3.2.3. Оказание услуг связи.</p> <p>3.3. Бытовое обслуживание.</p> <p>3.4. Здравоохранение.</p> <p>3.4.1. Амбулаторно-поликлиническое обслуживание.</p> <p>3.4.2. Стационарное медицинское обслуживание.</p> <p>3.5. Образование и просвещение.</p> <p>3.5.1. Дошкольное, начальное и среднее общее образование.</p> <p>3.5.2. Среднее и высшее профессиональное образование.</p> <p>3.6. Культурное развитие.</p> <p>3.6.1. Объекты культурно-досуговой деятельности.</p> <p>3.6.2. Парки культуры и отдыха.</p> <p>3.7. Религиозное использование.</p> <p>3.7.1. Осуществление религиозных обрядов.</p> <p>3.7.2. Религиозное управление и образование.</p> <p>3.9. Обеспечение научной деятельности.</p> <p>3.9.1. Обеспечение деятельности в области гидрометеорологии и смежных с ней областях.</p> <p>3.9.2. Проведение научных исследований.</p> <p>3.9.3. Проведение научных испытаний.</p> <p>3.10. Ветеринарное обслуживание.</p> <p>3.10.1. Амбулаторное ветеринарное обслуживание.</p> <p>3.10.2. Приюты для животных.</p> <p>4.1. Деловое управление.</p> <p>4.2. Объекты торговли (торговые центры, торгово-развлекательные центры (комплексы)).</p> <p>4.3. Рынки.</p> <p>4.4. Магазины.</p> <p>4.5. Банковская и страховая деятельность.</p> <p>4.6. Общественное питание.</p> <p>4.8.1. Развлекательные мероприятия.</p> <p>4.9. Служебные гаражи.</p>

	<p>4.10. Выставочно-ярмарочная деятельность.  5.1.1. Обеспечение спортивно-зрелищных мероприятий.  5.1.2. Обеспечение занятий спортом в помещениях.  5.1.3. Площадки для занятий спортом.  5.1.4. Оборудованные площадки для занятий спортом.  5.1.5. Водный спорт.  5.1.6. Авиационный спорт.  5.3. Охота и рыбалка.  5.4. Причалы для маломерных судов.  5.5. Поля для гольфа или конных прогулок.  6.3. Легкая промышленность.  6.4. Пищевая промышленность.  6.6. Строительная промышленность.  6.7. Энергетика.  6.8. Связь.  6.9. Склад.  6.11. Целлюлозно-бумажная промышленность.  6.12. Научно-производственная деятельность.  8.0. Обеспечение обороны и безопасности.  8.1. Обеспечение вооруженных сил.  8.3. Обеспечение внутреннего правопорядка.  9.1. Охрана природных территорий.  11.0. Водные объекты.  12.0. Земельные участки (территории) общего пользования.  12.0.1. Улично-дорожная сеть.  12.0.2. Благоустройство территории</p>
Условно разрешенные виды использования	
Вспомогательные виды	
Максимальный процент застройки (%)	Не установлен
Высота застройки (м)	35
Плотность застройки (тыс. кв. м/га)	15
Минимальные и (или) максимальные размеры земельных участков (га)	Минимальный – 44,6764. Максимальный – 44,6764
Иные показатели	

Территориальная зона	247221504.15
Основные виды разрешенного использования	<p>1.2. Выращивание зерновых и иных сельскохозяйственных культур.</p> <p>1.3. Овощеводство.</p> <p>1.4. Выращивание тонирующих, лекарственных, цветочных культур.</p> <p>1.5. Садоводство.</p> <p>1.7. Животноводство.</p> <p>1.8. Скотоводство.</p> <p>1.9. Звероводство.</p> <p>1.10. Птицеводство.</p> <p>1.11. Свиноводство.</p> <p>1.12. Пчеловодство.</p> <p>1.13. Рыбоводство.</p> <p>1.14. Научное обеспечение сельского хозяйства.</p> <p>1.15. Хранение и переработка сельскохозяйственной продукции.</p> <p>1.16. Ведение личного подсобного хозяйства на полевых участках.</p> <p>1.17. Питомники.</p> <p>1.18. Обеспечение сельскохозяйственного производства.</p> <p>1.19. Сенокошение.</p> <p>1.20. Выпас сельскохозяйственных животных.</p> <p>3.1. Коммунальное обслуживание.</p> <p>3.1.1. Предоставление коммунальных услуг.</p> <p>3.1.2. Административные здания организаций, обеспечивающих предоставление коммунальных услуг.</p> <p>3.2.1. Дома социального обслуживания.</p> <p>3.2.2. Оказание социальной помощи населению.</p> <p>3.2.3. Оказание услуг связи.</p> <p>3.3. Бытовое обслуживание.</p> <p>3.4. здравоохранение.</p> <p>3.4.1. Амбулаторно-поликлиническое обслуживание.</p> <p>3.4.2. Стационарное медицинское обслуживание.</p> <p>3.5. Образование и просвещение.</p> <p>3.5.1. Дошкольное, начальное и среднее общее образование.</p> <p>3.5.2. Среднее и высшее профессиональное образование.</p> <p>3.6. Культурное развитие.</p> <p>3.6.1. Объекты культурно-досуговой деятельности.</p> <p>3.6.2. Парки культуры и отдыха.</p> <p>3.7. Религиозное использование.</p> <p>3.7.1. Осуществление религиозных обрядов.</p> <p>3.7.2. Религиозное управление и образование.</p> <p>3.9. Обеспечение научной деятельности.</p> <p>3.9.1. Обеспечение деятельности в области гидрометеорологии и смежных с ней областях.</p> <p>3.9.2. Проведение научных исследований.</p> <p>3.9.3. Проведение научных испытаний.</p> <p>3.10. Ветеринарное обслуживание.</p> <p>3.10.1. Амбулаторное ветеринарное обслуживание.</p> <p>3.10.2. Приюты для животных.</p> <p>4.1. Деловое управление.</p> <p>4.2. Объекты торговли (торговые центры, торгово-развлекательные центры (комплексы)).</p> <p>4.3. Рынки.</p> <p>4.4. Магазины.</p> <p>4.5. Банковская и страховая деятельность.</p> <p>4.6. Общественное питание.</p> <p>4.8.1. Развлекательные мероприятия.</p> <p>4.9. Служебные гаражи.</p>

	<p>4.10. Выставочно-ярмарочная деятельность.  5.1.1. Обеспечение спортивно-зрелищных мероприятий.  5.1.2. Обеспечение занятий спортом в помещениях.  5.1.3. Площадки для занятий спортом.  5.1.4. Оборудованные площадки для занятий спортом.  5.1.5. Водный спорт.  5.1.6. Авиационный спорт.  5.3. Охота и рыбалка.  5.4. Причалы для маломерных судов.  5.5. Поля для гольфа или конных прогулок.  6.3. Легкая промышленность.  6.4. Пищевая промышленность.  6.6. Строительная промышленность.  6.7. Энергетика.  6.8. Связь.  6.9. Склад.  6.11. Целлюлозно-бумажная промышленность.  6.12. Научно-производственная деятельность.  8.0. Обеспечение обороны и безопасности.  8.1. Обеспечение вооруженных сил.  8.3. Обеспечение внутреннего правопорядка.  9.1. Охрана природных территорий.  11.0. Водные объекты.  12.0. Земельные участки (территории) общего пользования.  12.0.1. Улично-дорожная сеть.  12.0.2. Благоустройство территории</p>
Условно разрешенные виды использования	
Вспомогательные виды	
Максимальный процент застройки (%)	Не установлен
Высота застройки (м)	35
Плотность застройки (тыс. кв. м/га)	15
Минимальные и (или) максимальные размеры земельных участков (га)	Минимальный – 19,4511. Максимальный – 19,4511
Иные показатели	

Территориальная зона	247221504.16
Основные виды разрешенного использования	<p>1.2. Выращивание зерновых и иных сельскохозяйственных культур.</p> <p>1.3. Овощеводство.</p> <p>1.4. Выращивание тонизирующих, лекарственных, цветочных культур.</p> <p>1.5. Садоводство.</p> <p>1.7. Животноводство.</p> <p>1.8. Скотоводство.</p> <p>1.9. Звероводство.</p> <p>1.10. Птицеводство.</p> <p>1.11. Свиноводство.</p> <p>1.12. Пчеловодство.</p> <p>1.13. Рыбоводство.</p> <p>1.14. Научное обеспечение сельского хозяйства.</p> <p>1.15. Хранение и переработка сельскохозяйственной продукции.</p> <p>1.16. Ведение личного подсобного хозяйства на полевых участках.</p> <p>1.17. Питомники.</p> <p>1.18. Обеспечение сельскохозяйственного производства.</p> <p>1.19. Сенокосение.</p> <p>1.20. Выпас сельскохозяйственных животных.</p> <p>3.1. Коммунальное обслуживание.</p> <p>3.1.1. Предоставление коммунальных услуг.</p> <p>3.1.2. Административные здания организаций, обеспечивающих предоставление коммунальных услуг.</p> <p>3.2.1. Дома социального обслуживания.</p> <p>3.2.2. Оказание социальной помощи населению.</p> <p>3.2.3. Оказание услуг связи.</p> <p>3.3. Бытовое обслуживание.</p> <p>3.4. Здравоохранение.</p> <p>3.4.1. Амбулаторно-поликлиническое обслуживание.</p> <p>3.4.2. Стационарное медицинское обслуживание.</p> <p>3.5. Образование и просвещение.</p> <p>3.5.1. Дошкольное, начальное и среднее общее образование.</p> <p>3.5.2. Среднее и высшее профессиональное образование.</p> <p>3.6. Культурное развитие.</p> <p>3.6.1. Объекты культурно-досуговой деятельности.</p> <p>3.6.2. Парки культуры и отдыха.</p> <p>3.7. Религиозное использование.</p> <p>3.7.1. Осуществление религиозных обрядов.</p> <p>3.7.2. Религиозное управление и образование.</p> <p>3.9. Обеспечение научной деятельности.</p> <p>3.9.1. Обеспечение деятельности в области гидрометеорологии и смежных с ней областях.</p> <p>3.9.2. Проведение научных исследований.</p> <p>3.9.3. Проведение научных испытаний.</p> <p>3.10. Ветеринарное обслуживание.</p> <p>3.10.1. Амбулаторное ветеринарное обслуживание.</p> <p>3.10.2. Приюты для животных.</p> <p>4.1. Деловое управление.</p> <p>4.2. Объекты торговли (торговые центры, торгово-развлекательные центры (комплексы)).</p> <p>4.3. Рынки.</p> <p>4.4. Магазины.</p> <p>4.5. Банковская и страховая деятельность.</p> <p>4.6. Общественное питание.</p> <p>4.8.1. Развлекательные мероприятия.</p> <p>4.9. Служебные гаражи.</p>

	<p>4.10. Выставочно-ярмарочная деятельность.  5.1.1. Обеспечение спортивно-зрелищных мероприятий.  5.1.2. Обеспечение занятий спортом в помещениях.  5.1.3. Площадки для занятий спортом.  5.1.4. Оборудованные площадки для занятий спортом.  5.1.5. Водный спорт.  5.1.6. Авиационный спорт.  5.3. Охота и рыбалка.  5.4. Причалы для маломерных судов.  5.5. Поля для гольфа или конных прогулок.  6.3. Легкая промышленность.  6.4. Пищевая промышленность.  6.6. Строительная промышленность.  6.7. Энергетика.  6.8. Связь.  6.9. Склад.  6.11. Целлюлозно-бумажная промышленность.  6.12. Научно-производственная деятельность.  8.0. Обеспечение обороны и безопасности.  8.1. Обеспечение вооруженных сил.  8.3. Обеспечение внутреннего правопорядка.  9.1. Охрана природных территорий.  11.0. Водные объекты.  12.0. Земельные участки (территории) общего пользования.  12.0.1. Улично-дорожная сеть.  12.0.2. Благоустройство территории</p>
Условно разрешенные виды использования	
Вспомогательные виды	
Максимальный процент застройки (%)	Не установлен
Высота застройки (м)	35
Плотность застройки (тыс.кв.м/га)	15
Минимальные и (или) максимальные размеры земельных участков (га)	Минимальный – 18,2428. Максимальный – 18,2428
Иные показатели	

Территориальная зона	247221504.17
Основные виды разрешенного использования	<p>1.2. Выращивание зерновых и иных сельскохозяйственных культур.</p> <p>1.3. Овощеводство.</p> <p>1.4. Выращивание тонирующих, лекарственных, цветочных культур.</p> <p>1.5. Садоводство.</p> <p>1.7. Животноводство.</p> <p>1.8. Скотоводство.</p> <p>1.9. Звероводство.</p> <p>1.10. Птицеводство.</p> <p>1.11. Свиноводство.</p> <p>1.12. Пчеловодство.</p> <p>1.13. Рыбоводство.</p> <p>1.14. Научное обеспечение сельского хозяйства.</p> <p>1.15. Хранение и переработка сельскохозяйственной продукции.</p> <p>1.16. Ведение личного подсобного хозяйства на полевых участках.</p> <p>1.17. Питомники.</p> <p>1.18. Обеспечение сельскохозяйственного производства.</p> <p>1.19. Сенокошение.</p> <p>1.20. Выпас сельскохозяйственных животных.</p> <p>3.1. Коммунальное обслуживание.</p> <p>3.1.1. Предоставление коммунальных услуг.</p> <p>3.1.2. Административные здания организаций, обеспечивающих предоставление коммунальных услуг.</p> <p>3.2.1. Дома социального обслуживания.</p> <p>3.2.2. Оказание социальной помощи населению.</p> <p>3.2.3. Оказание услуг связи.</p> <p>3.3. Бытовое обслуживание.</p> <p>3.4. Здравоохранение.</p> <p>3.4.1. Амбулаторно-поликлиническое обслуживание.</p> <p>3.4.2. Стационарное медицинское обслуживание.</p> <p>3.5. Образование и просвещение.</p> <p>3.5.1. Дошкольное, начальное и среднее общее образование.</p> <p>3.5.2. Среднее и высшее профессиональное образование.</p> <p>3.6. Культурное развитие.</p> <p>3.6.1. Объекты культурно-досуговой деятельности.</p> <p>3.6.2. Парки культуры и отдыха.</p> <p>3.7. Религиозное использование.</p> <p>3.7.1. Осуществление религиозных обрядов.</p> <p>3.7.2. Религиозное управление и образование.</p> <p>3.9. Обеспечение научной деятельности.</p> <p>3.9.1. Обеспечение деятельности в области гидрометеорологии и смежных с ней областях.</p> <p>3.9.2. Проведение научных исследований.</p> <p>3.9.3. Проведение научных испытаний.</p> <p>3.10. Ветеринарное обслуживание.</p> <p>3.10.1. Амбулаторное ветеринарное обслуживание.</p> <p>3.10.2. Приюты для животных.</p> <p>4.1. Деловое управление.</p> <p>4.2. Объекты торговли (торговые центры, торгово-развлекательные центры (комплексы)).</p> <p>4.3. Рынки.</p> <p>4.4. Магазины.</p> <p>4.5. Банковская и страховая деятельность.</p> <p>4.6. Общественное питание.</p> <p>4.8.1. Развлекательные мероприятия.</p> <p>4.9. Служебные гаражи.</p>



	<p>4.10. Выставочно-ярмарочная деятельность.  5.1.1. Обеспечение спортивно-зрелищных мероприятий.  5.1.2. Обеспечение занятий спортом в помещениях.  5.1.3. Площадки для занятий спортом.  5.1.4. Оборудованные площадки для занятий спортом.  5.1.5. Водный спорт.  5.1.6. Авиационный спорт.  5.3. Охота и рыбалка.  5.4. Причалы для маломерных судов.  5.5. Поля для гольфа или конных прогулок.  6.3. Легкая промышленность.  6.4. Пищевая промышленность.  6.6. Строительная промышленность.  6.7. Энергетика.  6.8. Связь.  6.9. Склад.  6.11. Целлюлозно-бумажная промышленность.  6.12. Научно-производственная деятельность.  8.0. Обеспечение обороны и безопасности.  8.1. Обеспечение вооруженных сил.  8.3. Обеспечение внутреннего правопорядка.  9.1. Охрана природных территорий.  11.0. Водные объекты.  12.0. Земельные участки (территории) общего пользования.  12.0.1. Улично-дорожная сеть.  12.0.2. Благоустройство территории</p>
Условно разрешенные виды использования	
Вспомогательные виды	
Максимальный процент застройки (%)	Не установлен
Высота застройки (м)	35
Плотность застройки (тыс. кв. м/га)	15
Минимальные и (или) максимальные размеры земельных участков (га)	Минимальный – 11,3168. Максимальный – 11,3168
Иные показатели	

Территориальная зона	247221504.18
Основные виды разрешенного использования	<p>1.2. Выращивание зерновых и иных сельскохозяйственных культур.  1.3. Овощеводство.  1.4. Выращивание тонизирующих, лекарственных, цветочных культур.  1.5. Садоводство.  1.7. Животноводство.  1.8. Скотоводство.  1.9. Звероводство.  1.10. Птицеводство.  1.11. Свиноводство.  1.12. Пчеловодство.  1.13. Рыбоводство.  1.14. Научное обеспечение сельского хозяйства.  1.15. Хранение и переработка сельскохозяйственной продукции.  1.16. Ведение личного подсобного хозяйства на полевых участках.  1.17. Питомники.  1.18. Обеспечение сельскохозяйственного производства.  1.19. Сенокошение.  1.20. Выпас сельскохозяйственных животных.  3.1. Коммунальное обслуживание.  3.1.1. Предоставление коммунальных услуг.  3.1.2. Административные здания организаций, обеспечивающих предоставление коммунальных услуг.  3.2.1. Дома социального обслуживания.  3.2.2. Оказание социальной помощи населению.  3.2.3. Оказание услуг связи.  3.3. Бытовое обслуживание.  3.4. Здравоохранение.  3.4.1. Амбулаторно-поликлиническое обслуживание.  3.4.2. Стационарное медицинское обслуживание.  3.5. Образование и просвещение.  3.5.1. Дошкольное, начальное и среднее общее образование.  3.5.2. Среднее и высшее профессиональное образование.  3.6. Культурное развитие.  3.6.1. Объекты культурно-досуговой деятельности.  3.6.2. Парки культуры и отдыха.  3.7. Религиозное использование.  3.7.1. Осуществление религиозных обрядов.  3.7.2. Религиозное управление и образование.  3.9. Обеспечение научной деятельности.  3.9.1. Обеспечение деятельности в области гидрометеорологии и смежных с ней областях.  3.9.2. Проведение научных исследований.  3.9.3. Проведение научных испытаний.  3.10. Ветеринарное обслуживание.  3.10.1. Амбулаторное ветеринарное обслуживание.  3.10.2. Приюты для животных.  4.1. Деловое управление.  4.2. Объекты торговли (торговые центры, торгово-развлекательные центры (комплексы)).  4.3. Рынки.  4.4. Магазины.  4.5. Банковская и страховая деятельность.  4.6. Общественное питание.  4.8.1. Развлекательные мероприятия.  4.9. Служебные гаражи.</p>

	<p>4.10. Выставочно-ярмарочная деятельность.  5.1.1. Обеспечение спортивно-зрелищных мероприятий.  5.1.2. Обеспечение занятий спортом в помещениях.  5.1.3. Площадки для занятий спортом.  5.1.4. Оборудованные площадки для занятий спортом.  5.1.5. Водный спорт.  5.1.6. Авиационный спорт.  5.3. Охота и рыбалка.  5.4. Причалы для маломерных судов.  5.5. Поля для гольфа или конных прогулок.  6.3. Легкая промышленность.  6.4. Пищевая промышленность.  6.6. Строительная промышленность.  6.7. Энергетика.  6.8. Связь.  6.9. Склад.  6.11. Целлюлозно-бумажная промышленность.  6.12. Научно-производственная деятельность.  8.0. Обеспечение обороны и безопасности.  8.1. Обеспечение вооруженных сил.  8.3. Обеспечение внутреннего правопорядка.  9.1. Охрана природных территорий.  11.0. Водные объекты.  12.0. Земельные участки (территории) общего пользования.  12.0.1. Улично-дорожная сеть.  12.0.2. Благоустройство территории</p>
Условно разрешенные виды использования	
Вспомогательные виды	
Максимальный процент застройки (%)	Не установлен
Высота застройки (м)	35
Плотность застройки (тыс.кв.м/га)	15
Минимальные и (или) максимальные размеры земельных участков (га)	Минимальный – 30,7672. Максимальный – 30,7672
Иные показатели	

Территориальная зона	247221504.19
Основные виды разрешенного использования	<p>1.2. Выращивание зерновых и иных сельскохозяйственных культур.  1.3. Овощеводство.  1.4. Выращивание тонирующих, лекарственных, цветочных культур.  1.5. Садоводство.  1.7. Животноводство.  1.8. Скотоводство.  1.9. Звероводство.  1.10. Птицеводство.  1.11. Свиноводство.  1.12. Пчеловодство.  1.13. Рыбоводство.  1.14. Научное обеспечение сельского хозяйства.  1.15. Хранение и переработка сельскохозяйственной продукции.  1.16. Ведение личного подсобного хозяйства на полевых участках.  1.17. Питомники.  1.18. Обеспечение сельскохозяйственного производства.  1.19. Сенокошение.  1.20. Выпас сельскохозяйственных животных.</p> <p>3.1. Коммунальное обслуживание.  3.1.1. Предоставление коммунальных услуг.  3.1.2. Административные здания организаций, обеспечивающих предоставление коммунальных услуг.  3.2.1. Дома социального обслуживания.  3.2.2. Оказание социальной помощи населению.  3.2.3. Оказание услуг связи.  3.3. Бытовое обслуживание.  3.4. Здравоохранение.  3.4.1. Амбулаторно-поликлиническое обслуживание.  3.4.2. Стационарное медицинское обслуживание.  3.5. Образование и просвещение.  3.5.1. Дошкольное, начальное и среднее общее образование.  3.5.2. Среднее и высшее профессиональное образование.  3.6. Культурное развитие.  3.6.1. Объекты культурно-досуговой деятельности.  3.6.2. Парки культуры и отдыха.  3.7. Религиозное использование.  3.7.1. Осуществление религиозных обрядов.  3.7.2. Религиозное управление и образование.  3.9. Обеспечение научной деятельности.  3.9.1. Обеспечение деятельности в области гидрометеорологии и смежных с ней областях.  3.9.2. Проведение научных исследований.  3.9.3. Проведение научных испытаний.  3.10. Ветеринарное обслуживание.  3.10.1. Амбулаторное ветеринарное обслуживание.  3.10.2. Приюты для животных.</p> <p>4.1. Деловое управление.  4.2. Объекты торговли (торговые центры, торгово-развлекательные центры (комплексы)).  4.3. Рынки.  4.4. Магазины.  4.5. Банковская и страховая деятельность.  4.6. Общественное питание.  4.8.1. Развлекательные мероприятия.  4.9. Служебные гаражи.</p>

	<p>4.10. Выставочно-ярмарочная деятельность.  5.1.1. Обеспечение спортивно-зрелищных мероприятий.  5.1.2. Обеспечение занятий спортом в помещениях.  5.1.3. Площадки для занятий спортом.  5.1.4. Оборудованные площадки для занятий спортом.  5.1.5. Водный спорт.  5.1.6. Авиационный спорт.  5.3. Охота и рыбалка.  5.4. Причалы для маломерных судов.  5.5. Поля для гольфа или конных прогулок.  6.3. Легкая промышленность.  6.4. Пищевая промышленность.  6.6. Строительная промышленность.  6.7. Энергетика.  6.8. Связь.  6.9. Склад.  6.11. Целлюлозно-бумажная промышленность.  6.12. Научно-производственная деятельность.  8.0. Обеспечение обороны и безопасности.  8.1. Обеспечение вооруженных сил.  8.3. Обеспечение внутреннего правопорядка.  9.1. Охрана природных территорий.  11.0. Водные объекты.  12.0. Земельные участки (территории) общего пользования.  12.0.1. Улично-дорожная сеть.  12.0.2. Благоустройство территории</p>
Условно разрешенные виды использования	
Вспомогательные виды	
Максимальный процент застройки (%)	Не установлен
Высота застройки (м)	35
Плотность застройки (тыс. кв. м/га)	15
Минимальные и (или) максимальные размеры земельных участков (га)	Минимальный – 48,7396. Максимальный – 48,7396
Иные показатели	

Территориальная зона	247221504.20
Основные виды разрешенного использования	<ul style="list-style-type: none"> <li>1.2. Выращивание зерновых и иных сельскохозяйственных культур.</li> <li>1.3. Овощеводство.</li> <li>1.4. Выращивание тонизирующих, лекарственных, цветочных культур.</li> <li>1.5. Садоводство.</li> <li>1.7. Животноводство.</li> <li>1.8. Скотоводство.</li> <li>1.9. Звероводство.</li> <li>1.10. Птицеводство.</li> <li>1.11. Свиноводство.</li> <li>1.12. Пчеловодство.</li> <li>1.13. Рыбоводство.</li> <li>1.14. Научное обеспечение сельского хозяйства.</li> <li>1.15. Хранение и переработка сельскохозяйственной продукции.</li> <li>1.16. Ведение личного подсобного хозяйства на полевых участках.</li> <li>1.17. Питомники.</li> <li>1.18. Обеспечение сельскохозяйственного производства.</li> <li>1.19. Сенокосение.</li> <li>1.20. Выпас сельскохозяйственных животных.</li> <li>3.1. Коммунальное обслуживание. <ul style="list-style-type: none"> <li>3.1.1. Предоставление коммунальных услуг.</li> <li>3.1.2. Административные здания организаций, обеспечивающих предоставление коммунальных услуг.</li> </ul> </li> <li>3.2.1. Дома социального обслуживания.</li> <li>3.2.2. Оказание социальной помощи населению.</li> <li>3.2.3. Оказание услуг связи.</li> <li>3.3. Бытовое обслуживание.</li> <li>3.4. здравоохранение. <ul style="list-style-type: none"> <li>3.4.1. Амбулаторно-поликлиническое обслуживание.</li> <li>3.4.2. Стационарное медицинское обслуживание.</li> </ul> </li> <li>3.5. Образование и просвещение. <ul style="list-style-type: none"> <li>3.5.1. Дошкольное, начальное и среднее общее образование.</li> <li>3.5.2. Среднее и высшее профессиональное образование.</li> </ul> </li> <li>3.6. Культурное развитие. <ul style="list-style-type: none"> <li>3.6.1. Объекты культурно-досуговой деятельности.</li> <li>3.6.2. Парки культуры и отдыха.</li> </ul> </li> <li>3.7. Религиозное использование. <ul style="list-style-type: none"> <li>3.7.1. Осуществление религиозных обрядов.</li> <li>3.7.2. Религиозное управление и образование.</li> </ul> </li> <li>3.9. Обеспечение научной деятельности. <ul style="list-style-type: none"> <li>3.9.1. Обеспечение деятельности в области гидрометеорологии и смежных с ней областях.</li> <li>3.9.2. Проведение научных исследований.</li> <li>3.9.3. Проведение научных испытаний.</li> </ul> </li> <li>3.10. Ветеринарное обслуживание. <ul style="list-style-type: none"> <li>3.10.1. Амбулаторное ветеринарное обслуживание.</li> <li>3.10.2. Приюты для животных.</li> </ul> </li> <li>4.1. Деловое управление.</li> <li>4.2. Объекты торговли (торговые центры, торгово-развлекательные центры (комплексы)).</li> <li>4.3. Рынки.</li> <li>4.4. Магазины.</li> <li>4.5. Банковская и страховая деятельность.</li> <li>4.6. Общественное питание. <ul style="list-style-type: none"> <li>4.8.1. Развлекательные мероприятия.</li> </ul> </li> <li>4.9. Служебные гаражи.</li> </ul>

	<p>4.10. Выставочно-ярмарочная деятельность.  5.1.1. Обеспечение спортивно-зрелищных мероприятий.  5.1.2. Обеспечение занятий спортом в помещениях.  5.1.3. Площадки для занятий спортом.  5.1.4. Оборудованные площадки для занятий спортом.  5.1.5. Водный спорт.  5.1.6. Авиационный спорт.  5.3. Охота и рыбалка.  5.4. Причалы для маломерных судов.  5.5. Поля для гольфа или конных прогулок.  6.3. Легкая промышленность.  6.4. Пищевая промышленность.  6.6. Строительная промышленность.  6.7. Энергетика.  6.8. Связь.  6.9. Склад.  6.11. Целлюлозно-бумажная промышленность.  6.12. Научно-производственная деятельность.  8.0. Обеспечение обороны и безопасности.  8.1. Обеспечение вооруженных сил.  8.3. Обеспечение внутреннего правопорядка.  9.1. Охрана природных территорий.  11.0. Водные объекты.  12.0. Земельные участки (территории) общего пользования.  12.0.1. Улично-дорожная сеть.  12.0.2. Благоустройство территории</p>
Условно разрешенные виды использования	
Вспомогательные виды	
Максимальный процент застройки (%)	Не установлен
Высота застройки (м)	35
Плотность застройки (тыс. кв. м/га)	15
Минимальные и (или) максимальные размеры земельных участков (га)	Минимальный – 45,9126. Максимальный – 45,9126
Иные показатели	

Территориальная зона	247221504.21
Основные виды разрешенного использования	<ul style="list-style-type: none"> <li>1.2. Выращивание зерновых и иных сельскохозяйственных культур.</li> <li>1.3. Овощеводство.</li> <li>1.4. Выращивание тонизирующих, лекарственных, цветочных культур.</li> <li>1.5. Садоводство.</li> <li>1.7. Животноводство.</li> <li>1.8. Скотоводство.</li> <li>1.9. Звероводство.</li> <li>1.10. Птицеводство.</li> <li>1.11. Свиноводство.</li> <li>1.12. Пчеловодство.</li> <li>1.13. Рыбоводство.</li> <li>1.14. Научное обеспечение сельского хозяйства.</li> <li>1.15. Хранение и переработка сельскохозяйственной продукции.</li> <li>1.16. Ведение личного подсобного хозяйства на полевых участках.</li> <li>1.17. Питомники.</li> <li>1.18. Обеспечение сельскохозяйственного производства.</li> <li>1.19. Сенокосение.</li> <li>1.20. Выпас сельскохозяйственных животных.</li> <li>3.1. Коммунальное обслуживание. <ul style="list-style-type: none"> <li>3.1.1. Предоставление коммунальных услуг.</li> <li>3.1.2. Административные здания организаций, обеспечивающих предоставление коммунальных услуг.</li> </ul> </li> <li>3.2.1. Дома социального обслуживания.</li> <li>3.2.2. Оказание социальной помощи населению.</li> <li>3.2.3. Оказание услуг связи.</li> <li>3.3. Бытовое обслуживание.</li> <li>3.4. здравоохранение. <ul style="list-style-type: none"> <li>3.4.1. Амбулаторно-поликлиническое обслуживание.</li> <li>3.4.2. Стационарное медицинское обслуживание.</li> </ul> </li> <li>3.5. Образование и просвещение. <ul style="list-style-type: none"> <li>3.5.1. Дошкольное, начальное и среднее общее образование.</li> <li>3.5.2. Среднее и высшее профессиональное образование.</li> </ul> </li> <li>3.6. Культурное развитие. <ul style="list-style-type: none"> <li>3.6.1. Объекты культурно-досуговой деятельности.</li> <li>3.6.2. Парки культуры и отдыха.</li> </ul> </li> <li>3.7. Религиозное использование. <ul style="list-style-type: none"> <li>3.7.1. Осуществление религиозных обрядов.</li> <li>3.7.2. Религиозное управление и образование.</li> </ul> </li> <li>3.9. Обеспечение научной деятельности. <ul style="list-style-type: none"> <li>3.9.1. Обеспечение деятельности в области гидрометеорологии и смежных с ней областях.</li> <li>3.9.2. Проведение научных исследований.</li> <li>3.9.3. Проведение научных испытаний.</li> </ul> </li> <li>3.10. Ветеринарное обслуживание. <ul style="list-style-type: none"> <li>3.10.1. Амбулаторное ветеринарное обслуживание.</li> <li>3.10.2. Приюты для животных.</li> </ul> </li> <li>4.1. Деловое управление.</li> <li>4.2. Объекты торговли (торговые центры, торгово-развлекательные центры (комплексы)).</li> <li>4.3. Рынки.</li> <li>4.4. Магазины.</li> <li>4.5. Банковская и страховая деятельность.</li> <li>4.6. Общественное питание. <ul style="list-style-type: none"> <li>4.8.1. Развлекательные мероприятия.</li> </ul> </li> <li>4.9. Служебные гаражи.</li> </ul>



	<p>4.10. Выставочно-ярмарочная деятельность.  5.1.1. Обеспечение спортивно-зрелищных мероприятий.  5.1.2. Обеспечение занятий спортом в помещениях.  5.1.3. Площадки для занятий спортом.  5.1.4. Оборудованные площадки для занятий спортом.  5.1.5. Водный спорт.  5.1.6. Авиационный спорт.  5.3. Охота и рыбалка.  5.4. Причалы для маломерных судов.  5.5. Поля для гольфа или конных прогулок.  6.3. Легкая промышленность.  6.4. Пищевая промышленность.  6.6. Строительная промышленность.  6.7. Энергетика.  6.8. Связь.  6.9. Склад.  6.11. Целлюлозно-бумажная промышленность.  6.12. Научно-производственная деятельность.  8.0. Обеспечение обороны и безопасности.  8.1. Обеспечение вооруженных сил.  8.3. Обеспечение внутреннего правопорядка.  9.1. Охрана природных территорий.  11.0. Водные объекты.  12.0. Земельные участки (территории) общего пользования.  12.0.1. Улично-дорожная сеть.  12.0.2. Благоустройство территории</p>
Условно разрешенные виды использования	
Вспомогательные виды	
Максимальный процент застройки (%)	Не установлен
Высота застройки (м)	35
Плотность застройки (тыс.кв.м/га)	15
Минимальные и (или) максимальные размеры земельных участков (га)	Минимальный – 134,2483. Максимальный – 134,2483
Иные показатели	

Территориальная зона	247221504.22
Основные виды разрешенного использования	<ul style="list-style-type: none"> <li>1.2. Выращивание зерновых и иных сельскохозяйственных культур.</li> <li>1.3. Овощеводство.</li> <li>1.4. Выращивание тонизирующих, лекарственных, цветочных культур.</li> <li>1.5. Садоводство.</li> <li>1.7. Животноводство.</li> <li>1.8. Скотоводство.</li> <li>1.9. Звероводство.</li> <li>1.10. Птицеводство.</li> <li>1.11. Свиноводство.</li> <li>1.12. Пчеловодство.</li> <li>1.13. Рыбоводство.</li> <li>1.14. Научное обеспечение сельского хозяйства.</li> <li>1.15. Хранение и переработка сельскохозяйственной продукции.</li> <li>1.16. Ведение личного подсобного хозяйства на полевых участках.</li> <li>1.17. Питомники.</li> <li>1.18. Обеспечение сельскохозяйственного производства.</li> <li>1.19. Сенокосение.</li> <li>1.20. Выпас сельскохозяйственных животных.</li> <li>3.1. Коммунальное обслуживание. <ul style="list-style-type: none"> <li>3.1.1. Предоставление коммунальных услуг.</li> <li>3.1.2. Административные здания организаций, обеспечивающих предоставление коммунальных услуг. <ul style="list-style-type: none"> <li>3.2.1. Дома социального обслуживания.</li> <li>3.2.2. Оказание социальной помощи населению.</li> <li>3.2.3. Оказание услуг связи.</li> </ul> </li> </ul> </li> <li>3.3. Бытовое обслуживание.</li> <li>3.4. здравоохранение. <ul style="list-style-type: none"> <li>3.4.1. Амбулаторно-поликлиническое обслуживание.</li> <li>3.4.2. Стационарное медицинское обслуживание.</li> </ul> </li> <li>3.5. Образование и просвещение. <ul style="list-style-type: none"> <li>3.5.1. Дошкольное, начальное и среднее общее образование.</li> <li>3.5.2. Среднее и высшее профессиональное образование.</li> </ul> </li> <li>3.6. Культурное развитие. <ul style="list-style-type: none"> <li>3.6.1. Объекты культурно-досуговой деятельности.</li> <li>3.6.2. Парки культуры и отдыха.</li> </ul> </li> <li>3.7. Религиозное использование. <ul style="list-style-type: none"> <li>3.7.1. Осуществление религиозных обрядов.</li> <li>3.7.2. Религиозное управление и образование.</li> </ul> </li> <li>3.9. Обеспечение научной деятельности. <ul style="list-style-type: none"> <li>3.9.1. Обеспечение деятельности в области гидрометеорологии и смежных с ней областях.</li> <li>3.9.2. Проведение научных исследований.</li> <li>3.9.3. Проведение научных испытаний.</li> </ul> </li> <li>3.10. Ветеринарное обслуживание. <ul style="list-style-type: none"> <li>3.10.1. Амбулаторное ветеринарное обслуживание.</li> <li>3.10.2. Приюты для животных.</li> </ul> </li> <li>4.1. Деловое управление.</li> <li>4.2. Объекты торговли (торговые центры, торгово-развлекательные центры (комплексы)).</li> <li>4.3. Рынки.</li> <li>4.4. Магазины.</li> <li>4.5. Банковская и страховая деятельность.</li> <li>4.6. Общественное питание. <ul style="list-style-type: none"> <li>4.8.1. Развлекательные мероприятия.</li> </ul> </li> <li>4.9. Служебные гаражи.</li> </ul>

	<p>4.10. Выставочно-ярмарочная деятельность.  5.1.1. Обеспечение спортивно-зрелищных мероприятий.  5.1.2. Обеспечение занятий спортом в помещениях.  5.1.3. Площадки для занятий спортом.  5.1.4. Оборудованные площадки для занятий спортом.  5.1.5. Водный спорт.  5.1.6. Авиационный спорт.  5.3. Охота и рыбалка.  5.4. Причалы для маломерных судов.  5.5. Поля для гольфа или конных прогулок.  6.3. Легкая промышленность.  6.4. Пищевая промышленность.  6.6. Строительная промышленность.  6.7. Энергетика.  6.8. Связь.  6.9. Склад.  6.11. Целлюлозно-бумажная промышленность.  6.12. Научно-производственная деятельность.  8.0. Обеспечение обороны и безопасности.  8.1. Обеспечение вооруженных сил.  8.3. Обеспечение внутреннего правопорядка.  9.1. Охрана природных территорий.  11.0. Водные объекты.  12.0. Земельные участки (территории) общего пользования.  12.0.1. Улично-дорожная сеть.  12.0.2. Благоустройство территории</p>
Условно разрешенные виды использования	
Вспомогательные виды	
Максимальный процент застройки (%)	Не установлен
Высота застройки (м)	35
Плотность застройки (тыс.кв.м/га)	15
Минимальные и (или) максимальные размеры земельных участков (га)	Минимальный – 83,0808. Максимальный – 83,0808
Иные показатели	

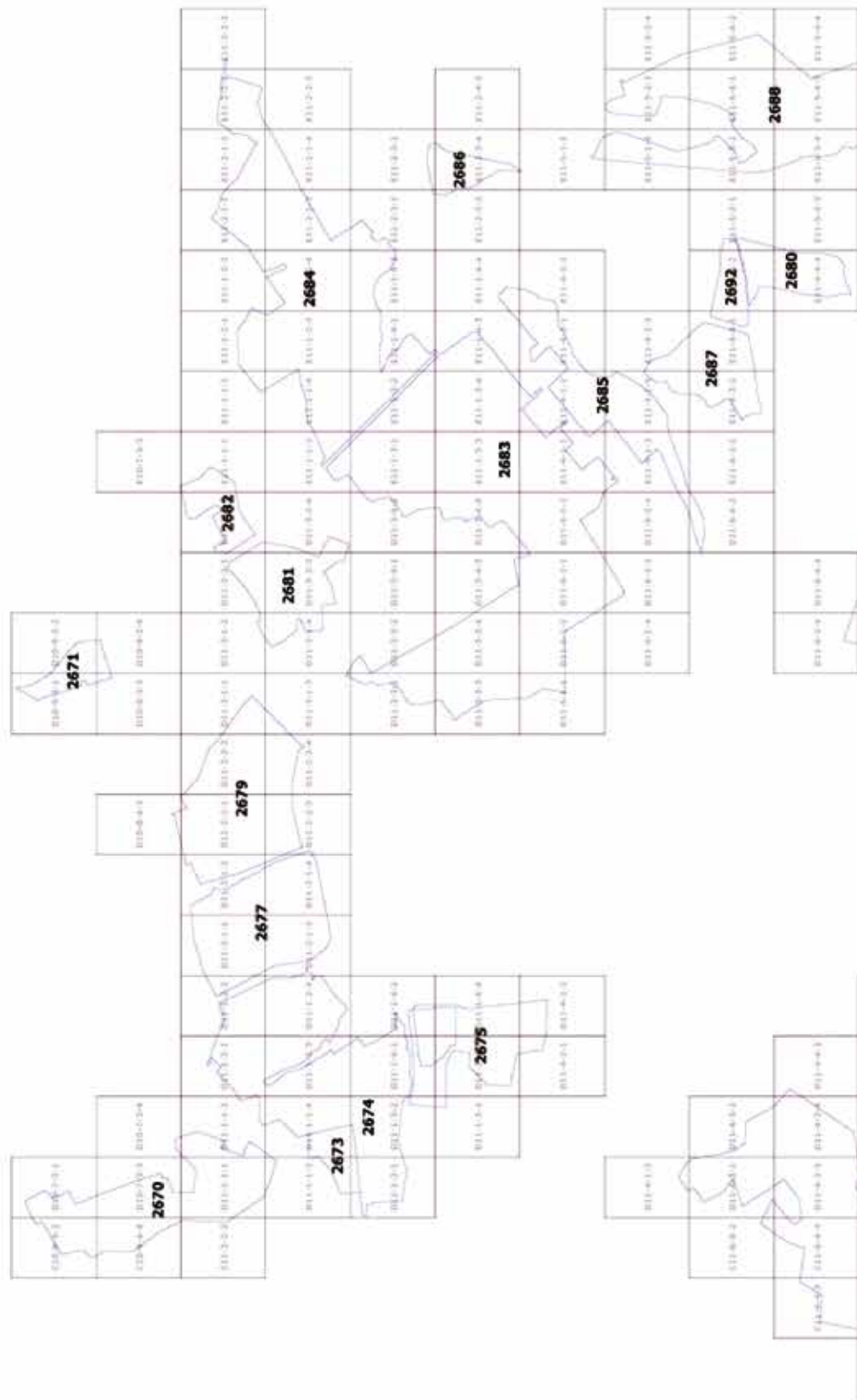
Территориальная зона	247221504.23
Основные виды разрешенного использования	<ul style="list-style-type: none"> <li>1.2. Выращивание зерновых и иных сельскохозяйственных культур.</li> <li>1.3. Овощеводство.</li> <li>1.4. Выращивание тонирующих, лекарственных, цветочных культур.</li> <li>1.5. Садоводство.</li> <li>1.7. Животноводство.</li> <li>1.8. Скотоводство.</li> <li>1.9. Звероводство.</li> <li>1.10. Птицеводство.</li> <li>1.11. Свиноводство.</li> <li>1.12. Пчеловодство.</li> <li>1.13. Рыбоводство.</li> <li>1.14. Научное обеспечение сельского хозяйства.</li> <li>1.15. Хранение и переработка сельскохозяйственной продукции.</li> <li>1.16. Ведение личного подсобного хозяйства на полевых участках.</li> <li>1.17. Питомники.</li> <li>1.18. Обеспечение сельскохозяйственного производства.</li> <li>1.19. Сенокосение.</li> <li>1.20. Выпас сельскохозяйственных животных.</li> <li>3.1. Коммунальное обслуживание. <ul style="list-style-type: none"> <li>3.1.1. Предоставление коммунальных услуг.</li> <li>3.1.2. Административные здания организаций, обеспечивающих предоставление коммунальных услуг. <ul style="list-style-type: none"> <li>3.2.1. Дома социального обслуживания.</li> <li>3.2.2. Оказание социальной помощи населению.</li> <li>3.2.3. Оказание услуг связи.</li> </ul> </li> </ul> </li> <li>3.3. Бытовое обслуживание.</li> <li>3.4. здравоохранение. <ul style="list-style-type: none"> <li>3.4.1. Амбулаторно-поликлиническое обслуживание.</li> <li>3.4.2. Стационарное медицинское обслуживание.</li> </ul> </li> <li>3.5. Образование и просвещение. <ul style="list-style-type: none"> <li>3.5.1. Дошкольное, начальное и среднее общее образование.</li> <li>3.5.2. Среднее и высшее профессиональное образование.</li> </ul> </li> <li>3.6. Культурное развитие. <ul style="list-style-type: none"> <li>3.6.1. Объекты культурно-досуговой деятельности.</li> <li>3.6.2. Парки культуры и отдыха.</li> </ul> </li> <li>3.7. Религиозное использование. <ul style="list-style-type: none"> <li>3.7.1. Осуществление религиозных обрядов.</li> <li>3.7.2. Религиозное управление и образование.</li> </ul> </li> <li>3.9. Обеспечение научной деятельности. <ul style="list-style-type: none"> <li>3.9.1. Обеспечение деятельности в области гидрометеорологии и смежных с ней областях.</li> <li>3.9.2. Проведение научных исследований.</li> <li>3.9.3. Проведение научных испытаний.</li> </ul> </li> <li>3.10. Ветеринарное обслуживание. <ul style="list-style-type: none"> <li>3.10.1. Амбулаторное ветеринарное обслуживание.</li> <li>3.10.2. Приюты для животных.</li> </ul> </li> <li>4.1. Деловое управление.</li> <li>4.2. Объекты торговли (торговые центры, торгово-развлекательные центры (комплексы)).</li> <li>4.3. Рынки.</li> <li>4.4. Магазины.</li> <li>4.5. Банковская и страховая деятельность.</li> <li>4.6. Общественное питание. <ul style="list-style-type: none"> <li>4.8.1. Развлекательные мероприятия.</li> </ul> </li> <li>4.9. Служебные гаражи.</li> </ul>

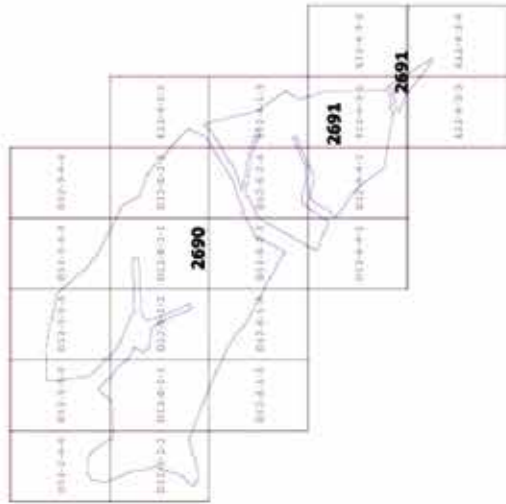
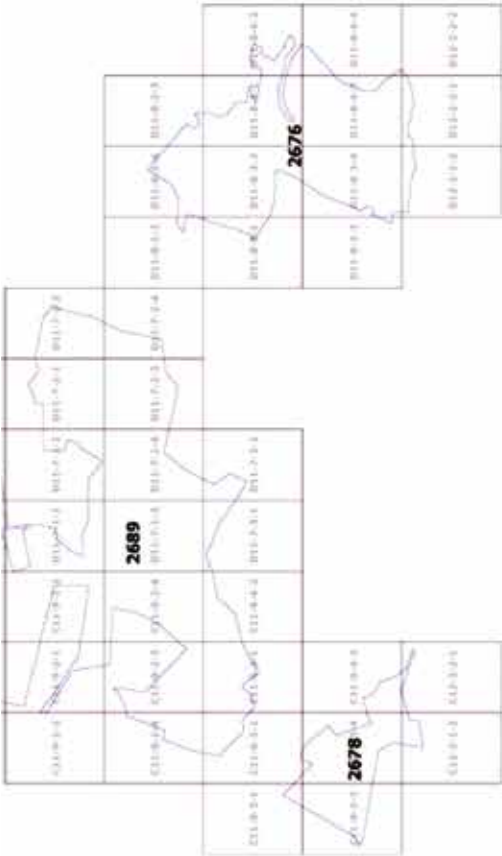
	<p>4.10. Выставочно-ярмарочная деятельность.  5.1.1. Обеспечение спортивно-зрелищных мероприятий.  5.1.2. Обеспечение занятий спортом в помещениях.  5.1.3. Площадки для занятий спортом.  5.1.4. Оборудованные площадки для занятий спортом.  5.1.5. Водный спорт.  5.1.6. Авиационный спорт.  5.3. Охота и рыбалка.  5.4. Причалы для маломерных судов.  5.5. Поля для гольфа или конных прогулок.  6.3. Легкая промышленность.  6.4. Пищевая промышленность.  6.6. Строительная промышленность.  6.7. Энергетика.  6.8. Связь.  6.9. Склад.  6.11. Целлюлозно-бумажная промышленность.  6.12. Научно-производственная деятельность.  8.0. Обеспечение обороны и безопасности.  8.1. Обеспечение вооруженных сил.  8.3. Обеспечение внутреннего правопорядка.  9.1. Охрана природных территорий.  11.0. Водные объекты.  12.0. Земельные участки (территории) общего пользования.  12.0.1. Улично-дорожная сеть.  12.0.2. Благоустройство территории</p>
Условно разрешенные виды использования	
Вспомогательные виды	
Максимальный процент застройки (%)	Не установлен
Высота застройки (м)	35
Плотность застройки (тыс.кв.м/га)	15
Минимальные и (или) максимальные размеры земельных участков (га)	Минимальный – 10,5951. Максимальный – 10,5951
Иные показатели	

**Внесение изменений в приложение к постановлению Правительства Москвы  
от 28 марта 2017 г. № 120-ПП**

Книга 14

Карта градостроительного зонирования  
Территории, в границах которых предусматривается осуществление  
деятельности по комплексному развитию территории





## Приложение 5

к постановлению Правительства Москвы  
от 1 июля 2022 г. № 1324-ПП

**Внесение изменений в приложение к постановлению Правительства Москвы  
от 28 марта 2017 г. № 120-ПП**

Книга 14

## Пункт 137

**Комплексное развитие территорий 2671, 2672, 2674, 2675, 2676, 2677, 2678, 2679, 2680, 2681, 2682, 2683, 2684,  
2685, 2686, 2687, 2688, 2689, 2690, 2691, 2692**

В отношении территориальной зоны, для которой установлены виды разрешенного использования земельных участков и объектов капитального строительства с кодами **1.2, 1.3, 1.4, 1.5, 1.7, 1.8, 1.9, 1.10, 1.11, 1.12, 1.13, 1.14, 1.15, 1.16, 1.17, 1.18, 1.19, 1.20, 3.1, 3.1.1, 3.1.2, 3.2.1, 3.2.2, 3.2.3, 3.3, 3.4, 3.4.1, 3.4.2, 3.5, 3.5.1, 3.5.2, 3.6, 3.6.1, 3.6.2, 3.7, 3.7.1, 3.7.2, 3.9, 3.9.1, 3.9.2, 3.9.3, 3.10, 3.10.1, 3.10.2, 4.1, 4.2, 4.3, 4.4, 4.5, 4.6, 4.8.1, 4.9, 4.10, 5.1.1, 5.1.2, 5.1.3, 5.1.4, 5.1.5, 5.1.6, 5.3, 5.4, 5.5, 6.3, 6.4, 6.6, 6.7, 6.8, 6.9, 6.11, 6.12, 8.0, 8.1, 8.3, 9.1, 11.0, 12.0, 12.0.1, 12.0.2**

Минимально допустимые уровни обеспеченности территории

Транспортная инфраструктура	В соответствии с нормативами			
Коммунальная инфраструктура		Наименование показателя (единицы измерения)	Производственные объекты	Общественные объекты
	Водопотребление	Усредненные расчетные показатели удельного водопотребления в сутки на 1 кв.м общей площади застройки, л/(сутки*кв.м)	2,6 дополнительное водопотребление для нужд промышленного производства определяется в зависимости от технологии	5
	Водоотведение	Коэффициент стока	0,8	0,7
		Объем поверхностных вод, поступающих на очистку (куб.м с 1 га территории)	70	60
	Теплоснабжение	Средний удельный показатель расхода тепла (отопление, вентиляция, горячее водоснабжение – среднечасовое, не более), (ккал/(час*кв.м)	50,4 на 1 кв.м общей площади застройки	44,5 на 1 кв.м общей площади застройки
Электроснабжение	Средний удельный показатель расхода электроэнергии на 1 кв.м общей площади застройки в функциональной зоне (не более), кВт/кв.м	Определяется в зависимости от технологии производства	0,078	



Расчетные показатели максимально допустимого уровня территориальной доступности указанных объектов для населения в отношении территорий, подлежащих комплексному развитию

Социальная инфраструктура	Амбулаторно-поликлинические объекты	Следует размещать на территории предприятия
	Аптеки	
	Столовые, кафетерии, буфеты	
Транспортная инфраструктура	Остановочные пункты наземного городского пассажирского транспорта	Не более 400 м от проходной предприятий в производственных и коммунально-складских зонах
	Въезд на территорию	Не менее двух въездов для предприятий с площадками размером более 5 га

### Пункт 138

#### Комплексное развитие территорий 2670, 2673

В отношении территориальной зоны, для которой установлены виды разрешенного использования земельных участков и объектов капитального строительства с кодами **3.3, 3.1.1, 3.4.1, 3.5.1, 4.4, 5.1.2, 5.1.3, 12.0.1, 12.0.2**

Минимально допустимые уровни обеспеченности территории

Транспортная инфраструктура	В соответствии с нормативами		
Коммунальная инфраструктура		Наименование показателя (единицы измерения)	Общественные объекты
	Водопотребление	Усредненные расчетные показатели удельного водопотребления в сутки на 1 кв.м общей площади застройки, л/(сутки*кв.м)	5
	Водоотведение	Коэффициент стока	0,7
		Объем поверхностных вод, поступающих на очистку (куб.м с 1 га территории)	60
	Теплоснабжение	Средний удельный показатель расхода тепла (отопление, вентиляция, горячее водоснабжение – среднечасовое, не более), (ккал/(час*кв.м)	44,5 на 1 кв.м общей площади застройки
Электроснабжение	Средний удельный показатель расхода электроэнергии на 1 кв.м общей площади застройки в функциональной зоне (не более), кВт/ кв.м	0,078	

Максимально допустимые уровни территориальной доступности не нормируются

В отношении территориальной зоны, для которой установлены виды разрешенного использования земельных участков и объектов капитального строительства с кодами **2.1, 2.2, 13.2**

Минимально допустимые уровни обеспеченности территории

Социальная инфраструктура	Объект общего образования	124 места на 1000 жителей
	Объект общего образования для детей с ограниченными возможностями здоровья	5 мест на 1000 жителей
	Объект дошкольного образования	63 места на 1000 жителей
	Объект дошкольного образования для детей с ограниченными возможностями здоровья	8 мест на 1000 жителей
	Поликлиника смешанного типа	19 посещений/смену на 1000 жителей
Коммунальная инфраструктура	Канализация	Подключение к центральной системе канализации: рекомендуется. При отсутствии подключения к центральной системе канализации обязательно наличие локальной системы инженерного обеспечения.
	Мусороудаление	Организация вывоза твердых бытовых отходов от площадок с контейнерами. Расстояние от площадок с контейнерами до жилых домов, детских игровых и спортивных площадок, зданий и игровых, прогулочных и спортивных площадок организаций воспитания и обучения, отдыха и оздоровления детей и молодежи, территорий медицинских организаций и предприятий питания – не менее 20 м. При отсутствии организованных площадок вывоз твердых бытовых отходов осуществляется с участков

Максимально допустимые уровни территориальной доступности

Социальная инфраструктура	Объект общего образования	Пешеходно-транспортная доступность до объектов индивидуального жилищного строительства не более 15 минут
	Объект дошкольного образования	Пешеходно-транспортная доступность до объектов индивидуального жилищного строительства не более 15 минут
	Поликлиника смешанного типа	Пешеходно-транспортная доступность не более 20 минут
Транспортная инфраструктура	Остановочные пункты скоростного внеуличного общественного транспорта	Пешеходная доступность не более 700 м; транспортная доступность не более 2200 м
	Остановочные пункты наземного городского пассажирского транспорта	Пешеходная доступность от мест проживания не более 400 м

## О внесении изменений в постановление Правительства Москвы от 28 марта 2017 г. № 120-ПП

Постановление Правительства Москвы от 1 июля 2022 года № 1325-ПП

В соответствии с Градостроительным кодексом Российской Федерации, Законом города Москвы от 25 июня 2008 г. № 28 «Градостроительный кодекс города Москвы», постановлениями Правительства Москвы от 7 апреля 2009 г. № 270-ПП «О создании Городской комиссии по вопросам градостроительства, землепользования и застройки при Правительстве Москвы и об утверждении положений о Городской и окружной комиссиях по вопросам градостроительства, землепользования и застройки при Правительстве Москвы», от 22 марта 2022 г. № 438-ПП «О реализации положений пункта 2 статьи 7 Федерального закона от 14 марта 2022 г. № 58-ФЗ «О внесении изменений в отдельные законодательные акты Российской Федерации» **Правительство Москвы постановляет:**

1. Внести изменения в постановление Правительства Москвы от 28 марта 2017 г. № 120-ПП «Об утверждении правил землепользования и застройки города Москвы»:

1.1. Карту градостроительного зонирования «Границы территориальных зон и виды разрешенного использования земельных участков и объектов капитального строительства. Поселение Кленовское города Москвы» раздела 1 книги 13 территориальной части правил землепользования и застройки приложения к постановлению дополнить изображениями территориальных зон согласно приложению 1 к настоящему постановлению.

1.2. Карту градостроительного зонирования «Границы территориальных зон, подзон территориальных зон и предельные параметры разрешенного строительства, реконструкции объектов капитального строительства. Поселение Кленовское города Москвы» раздела 1 книги 13 территориальной части правил землепользования и застройки приложения к постановлению дополнить изображениями территориальных зон согласно приложению 2 к настоящему постановлению.

1.3. Подраздел 2.3 раздела 2 книги 13 территориальной части правил землепользования и застройки приложения к постановлению дополнить подразделами в редакции согласно приложению 3 к настоящему постановлению.

1.4. Карту градостроительного зонирования «Территории, в границах которых предусматривается осуществление деятельности по комплексному развитию территории» раздела 1 книги 14 территориальной части правил землепользования и застройки приложения к постановлению дополнить изображениями территорий поселения Кленовское города Москвы согласно приложению 4 к настоящему постановлению.

1.5. Раздел 2 книги 14 территориальной части правил землепользования и застройки приложения к постановлению дополнить подразделом в редакции согласно приложению 5 к настоящему постановлению.

2. Контроль за выполнением настоящего постановления возложить на заместителя Мэра Москвы в Правительстве Москвы по вопросам градостроительной политики и строительства Бочкарева А.Ю.

Мэр Москвы **С.С.Собянин**

Приложение 1  
к постановлению Правительства Москвы  
от 1 июля 2022 г. № 1325-ПП

**Внесение изменений в приложение к постановлению Правительства Москвы  
от 28 марта 2017 г. № 120-ПП**

Книга 13

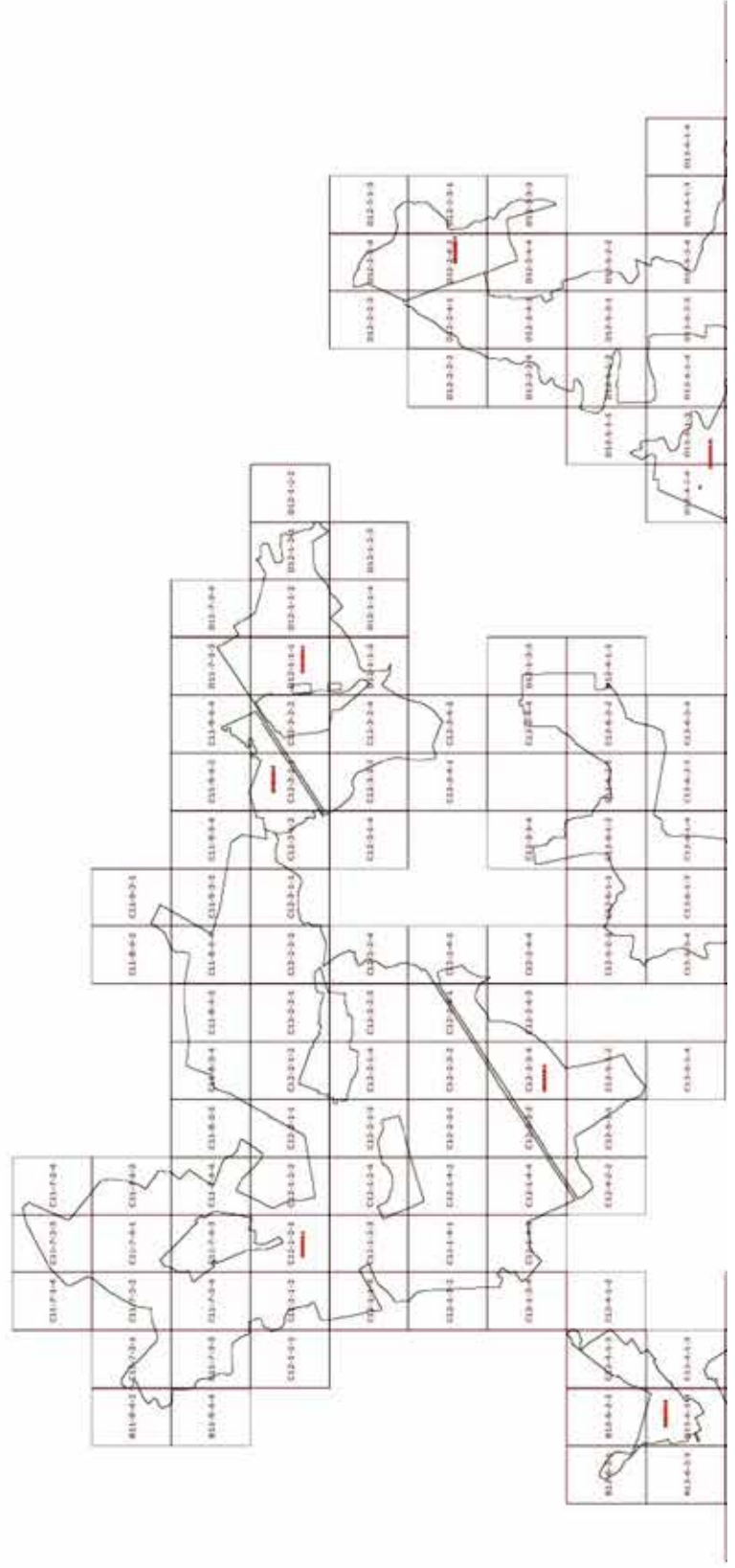
Троицкий административный округ города Москвы

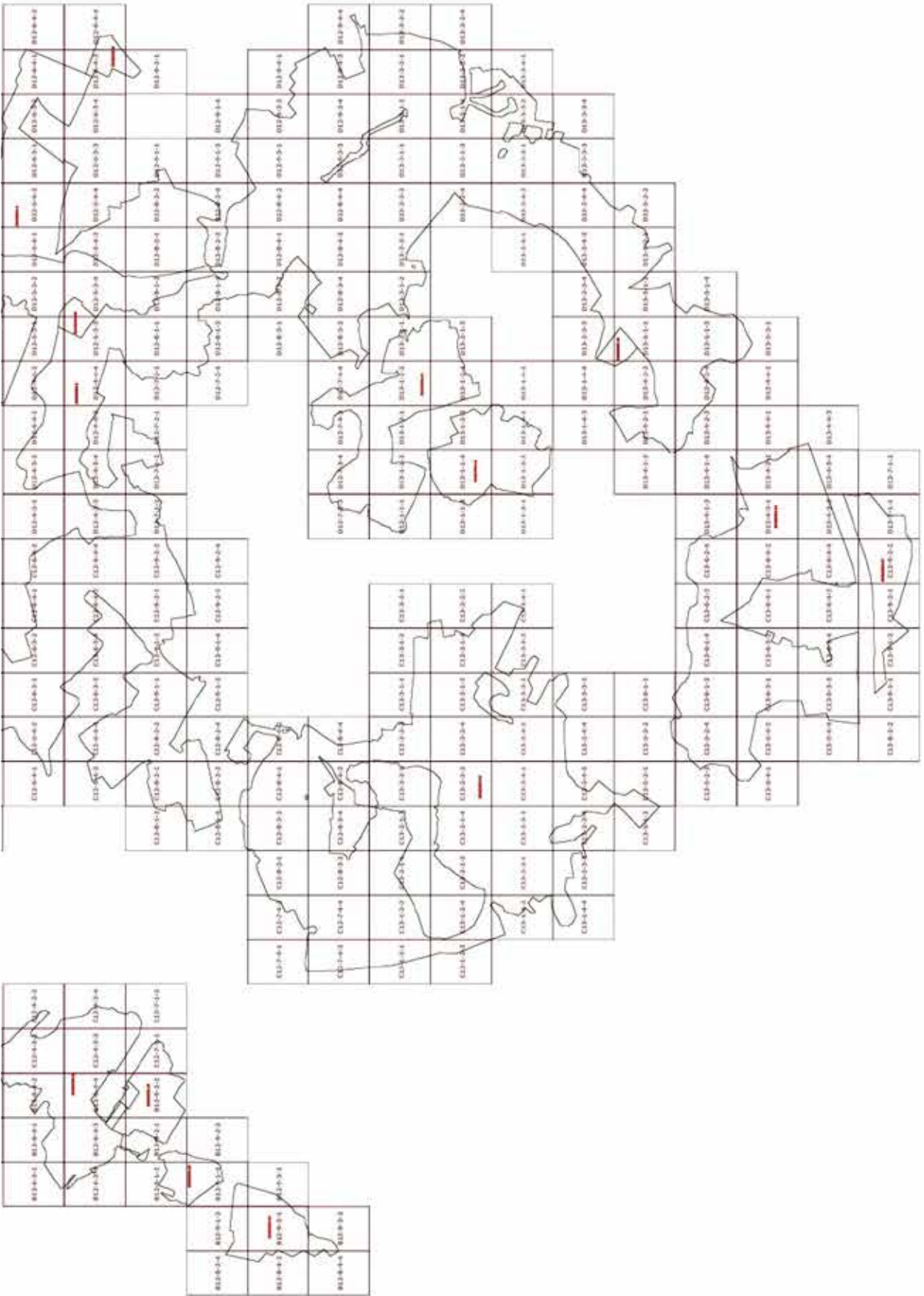
Карта градостроительного зонирования

Границы территориальных зон и виды разрешенного использования

земельных участков и объектов капитального строительства

поселение Кленовское города Москвы





Приложение 2  
к постановлению Правительства Москвы  
от 1 июля 2022 г. № 1325-ПП

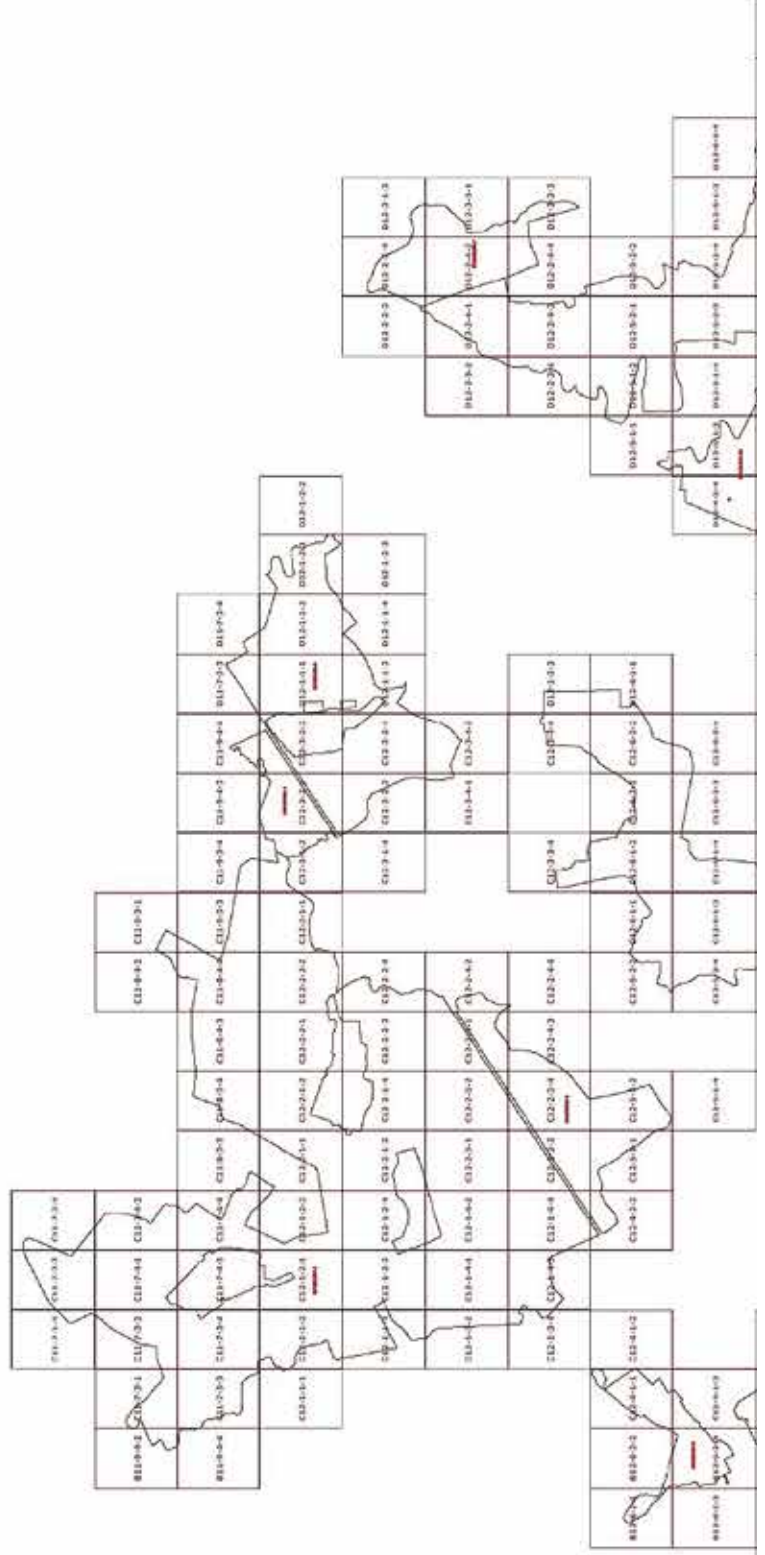
**Внесение изменений в приложение к постановлению Правительства Москвы  
от 28 марта 2017 г. № 120-ПП**


Книга 13

Троицкий административный округ города Москвы

Карта градостроительного зонирования

Границы территориальных зон, подзон территориальных зон и предельные параметры разрешенного строительства, реконструкции объектов капитального строительства поселения Кленовское города Москвы





## Приложение 3

к постановлению Правительства Москвы  
от 1 июля 2022 г. № 1325-ПП

**Внесение изменений в приложение к постановлению Правительства Москвы  
от 28 марта 2017 г. № 120-ПП**

Книга 13

Троицкий административный округ города Москвы

2.3. на территории поселения Кленовское города Москвы

## Пункт 17

Территориальная зона	234221504.1
Основные виды разрешенного использования	<ul style="list-style-type: none"> <li>1.2. Выращивание зерновых и иных сельскохозяйственных культур.</li> <li>1.3. Овощеводство.</li> <li>1.4. Выращивание тонирующих, лекарственных, цветочных культур.</li> <li>1.5. Садоводство.</li> <li>1.7. Животноводство.</li> <li>1.8. Скотоводство.</li> <li>1.9. Звероводство.</li> <li>1.10. Птицеводство.</li> <li>1.11. Свиноводство.</li> <li>1.12. Пчеловодство.</li> <li>1.13. Рыбоводство.</li> <li>1.14. Научное обеспечение сельского хозяйства.</li> <li>1.15. Хранение и переработка сельскохозяйственной продукции.</li> <li>1.16. Ведение личного подсобного хозяйства на полевых участках.</li> <li>1.17. Питомники.</li> <li>1.18. Обеспечение сельскохозяйственного производства.</li> <li>1.19. Сенокошение.</li> <li>1.20. Выпас сельскохозяйственных животных.</li> <li>3.1. Коммунальное обслуживание. <ul style="list-style-type: none"> <li>3.1.1. Предоставление коммунальных услуг.</li> <li>3.1.2. Административные здания организаций, обеспечивающих предоставление коммунальных услуг.</li> </ul> </li> <li>3.2.1. Дома социального обслуживания.</li> <li>3.2.2. Оказание социальной помощи населению.</li> <li>3.2.3. Оказание услуг связи.</li> <li>3.3. Бытовое обслуживание.</li> <li>3.4. здравоохранение. <ul style="list-style-type: none"> <li>3.4.1. Амбулаторно-поликлиническое обслуживание.</li> <li>3.4.2. Стационарное медицинское обслуживание.</li> </ul> </li> <li>3.5. Образование и просвещение. <ul style="list-style-type: none"> <li>3.5.1. Дошкольное, начальное и среднее общее образование.</li> <li>3.5.2. Среднее и высшее профессиональное образование.</li> </ul> </li> <li>3.6. Культурное развитие. <ul style="list-style-type: none"> <li>3.6.1. Объекты культурно-досуговой деятельности.</li> <li>3.6.2. Парки культуры и отдыха.</li> </ul> </li> <li>3.7. Религиозное использование. <ul style="list-style-type: none"> <li>3.7.1. Осуществление религиозных обрядов.</li> <li>3.7.2. Религиозное управление и образование.</li> </ul> </li> <li>3.9. Обеспечение научной деятельности. <ul style="list-style-type: none"> <li>3.9.1. Обеспечение деятельности в области гидрометеорологии и смежных с ней областях.</li> <li>3.9.2. Проведение научных исследований.</li> <li>3.9.3. Проведение научных испытаний.</li> </ul> </li> </ul>



	<p>3.10. Ветеринарное обслуживание.  3.10.1. Амбулаторное ветеринарное обслуживание.  3.10.2. Приюты для животных.  4.1. Деловое управление.  4.2. Объекты торговли (торговые центры, торгово-развлекательные центры (комплексы)).  4.3. Рынки.  4.4. Магазины.  4.5. Банковская и страховая деятельность.  4.6. Общественное питание.  4.8.1. Развлекательные мероприятия.  4.9. Служебные гаражи.  4.10. Выставочно-ярмарочная деятельность.  5.1.1. Обеспечение спортивно-зрелищных мероприятий.  5.1.2. Обеспечение занятий спортом в помещениях.  5.1.3. Площадки для занятий спортом.  5.1.4. Оборудованные площадки для занятий спортом.  5.1.5. Водный спорт.  5.1.6. Авиационный спорт.  5.3. Охота и рыбалка.  5.4. Причалы для маломерных судов.  5.5. Поля для гольфа или конных прогулок.  6.3. Легкая промышленность.  6.4. Пищевая промышленность.  6.6. Строительная промышленность.  6.7. Энергетика.  6.8. Связь.  6.9. Склад.  6.11. Целлюлозно-бумажная промышленность.  6.12. Научно-производственная деятельность.  8.0. Обеспечение обороны и безопасности.  8.1. Обеспечение вооруженных сил.  8.3. Обеспечение внутреннего правопорядка.  9.1. Охрана природных территорий.  11.0. Водные объекты.  12.0. Земельные участки (территории) общего пользования.  12.0.1. Улично-дорожная сеть.  12.0.2. Благоустройство территории</p>
Условно разрешенные виды использования	
Вспомогательные виды	
Максимальный процент застройки (%)	Не установлен
Высота застройки (м)	35
Плотность застройки (тыс. кв. м/га)	15
Минимальные и (или) максимальные размеры земельных участков (га)	Минимальный – 654,70. Максимальный – 654,70
Иные показатели	

Территориальная зона	234221504.2
Основные виды разрешенного использования	<ul style="list-style-type: none"> <li>1.2. Выращивание зерновых и иных сельскохозяйственных культур.</li> <li>1.3. Овощеводство.</li> <li>1.4. Выращивание тонизирующих, лекарственных, цветочных культур.</li> <li>1.5. Садоводство.</li> <li>1.7. Животноводство.</li> <li>1.8. Скотоводство.</li> <li>1.9. Звероводство.</li> <li>1.10. Птицеводство.</li> <li>1.11. Свиноводство.</li> <li>1.12. Пчеловодство.</li> <li>1.13. Рыбоводство.</li> <li>1.14. Научное обеспечение сельского хозяйства.</li> <li>1.15. Хранение и переработка сельскохозяйственной продукции.</li> <li>1.16. Ведение личного подсобного хозяйства на полевых участках.</li> <li>1.17. Питомники.</li> <li>1.18. Обеспечение сельскохозяйственного производства.</li> <li>1.19. Сенокосение.</li> <li>1.20. Выпас сельскохозяйственных животных.</li> <li>3.1. Коммунальное обслуживание. <ul style="list-style-type: none"> <li>3.1.1. Предоставление коммунальных услуг.</li> <li>3.1.2. Административные здания организаций, обеспечивающих предоставление коммунальных услуг. <ul style="list-style-type: none"> <li>3.2.1. Дома социального обслуживания.</li> <li>3.2.2. Оказание социальной помощи населению.</li> <li>3.2.3. Оказание услуг связи.</li> </ul> </li> </ul> </li> <li>3.3. Бытовое обслуживание.</li> <li>3.4. здравоохранение. <ul style="list-style-type: none"> <li>3.4.1. Амбулаторно-поликлиническое обслуживание.</li> <li>3.4.2. Стационарное медицинское обслуживание.</li> </ul> </li> <li>3.5. Образование и просвещение. <ul style="list-style-type: none"> <li>3.5.1. Дошкольное, начальное и среднее общее образование.</li> <li>3.5.2. Среднее и высшее профессиональное образование.</li> </ul> </li> <li>3.6. Культурное развитие. <ul style="list-style-type: none"> <li>3.6.1. Объекты культурно-досуговой деятельности.</li> <li>3.6.2. Парки культуры и отдыха.</li> </ul> </li> <li>3.7. Религиозное использование. <ul style="list-style-type: none"> <li>3.7.1. Осуществление религиозных обрядов.</li> <li>3.7.2. Религиозное управление и образование.</li> </ul> </li> <li>3.9. Обеспечение научной деятельности. <ul style="list-style-type: none"> <li>3.9.1. Обеспечение деятельности в области гидрометеорологии и смежных с ней областях.</li> <li>3.9.2. Проведение научных исследований.</li> <li>3.9.3. Проведение научных испытаний.</li> </ul> </li> <li>3.10. Ветеринарное обслуживание. <ul style="list-style-type: none"> <li>3.10.1. Амбулаторное ветеринарное обслуживание.</li> <li>3.10.2. Приюты для животных.</li> </ul> </li> <li>4.1. Деловое управление.</li> <li>4.2. Объекты торговли (торговые центры, торгово-развлекательные центры (комплексы)).</li> <li>4.3. Рынки.</li> <li>4.4. Магазины.</li> <li>4.5. Банковская и страховая деятельность.</li> <li>4.6. Общественное питание. <ul style="list-style-type: none"> <li>4.8.1. Развлекательные мероприятия.</li> </ul> </li> <li>4.9. Служебные гаражи.</li> </ul>

	<p>4.10. Выставочно-ярмарочная деятельность.  5.1.1. Обеспечение спортивно-зрелищных мероприятий.  5.1.2. Обеспечение занятий спортом в помещениях.  5.1.3. Площадки для занятий спортом.  5.1.4. Оборудованные площадки для занятий спортом.  5.1.5. Водный спорт.  5.1.6. Авиационный спорт.  5.3. Охота и рыбалка.  5.4. Причалы для маломерных судов.  5.5. Поля для гольфа или конных прогулок.  6.3. Легкая промышленность.  6.4. Пищевая промышленность.  6.6. Строительная промышленность.  6.7. Энергетика.  6.8. Связь.  6.9. Склад.  6.11. Целлюлозно-бумажная промышленность.  6.12. Научно-производственная деятельность.  8.0. Обеспечение обороны и безопасности.  8.1. Обеспечение вооруженных сил.  8.3. Обеспечение внутреннего правопорядка.  9.1. Охрана природных территорий.  11.0. Водные объекты.  12.0. Земельные участки (территории) общего пользования.  12.0.1. Улично-дорожная сеть.  12.0.2. Благоустройство территории</p>
Условно разрешенные виды использования	
Вспомогательные виды	
Максимальный процент застройки (%)	Не установлен
Высота застройки (м)	35
Плотность застройки (тыс. кв. м/га)	15
Минимальные и (или) максимальные размеры земельных участков (га)	Минимальный – 73,91. Максимальный – 73,91
Иные показатели	

Территориальная зона	234221504.3
Основные виды разрешенного использования	<p>1.2. Выращивание зерновых и иных сельскохозяйственных культур.</p> <p>1.3. Овощеводство.</p> <p>1.4. Выращивание тонизирующих, лекарственных, цветочных культур.</p> <p>1.5. Садоводство.</p> <p>1.7. Животноводство.</p> <p>1.8. Скотоводство.</p> <p>1.9. Звероводство.</p> <p>1.10. Птицеводство.</p> <p>1.11. Свиноводство.</p> <p>1.12. Пчеловодство.</p> <p>1.13. Рыбоводство.</p> <p>1.14. Научное обеспечение сельского хозяйства.</p> <p>1.15. Хранение и переработка сельскохозяйственной продукции.</p> <p>1.16. Ведение личного подсобного хозяйства на полевых участках.</p> <p>1.17. Питомники.</p> <p>1.18. Обеспечение сельскохозяйственного производства.</p> <p>1.19. Сенокошение.</p> <p>1.20. Выпас сельскохозяйственных животных.</p> <p>3.1. Коммунальное обслуживание.</p> <p>3.1.1. Предоставление коммунальных услуг.</p> <p>3.1.2. Административные здания организаций, обеспечивающих предоставление коммунальных услуг.</p> <p>3.2.1. Дома социального обслуживания.</p> <p>3.2.2. Оказание социальной помощи населению.</p> <p>3.2.3. Оказание услуг связи.</p> <p>3.3. Бытовое обслуживание.</p> <p>3.4. здравоохранение.</p> <p>3.4.1. Амбулаторно-поликлиническое обслуживание.</p> <p>3.4.2. Стационарное медицинское обслуживание.</p> <p>3.5. Образование и просвещение.</p> <p>3.5.1. Дошкольное, начальное и среднее общее образование.</p> <p>3.5.2. Среднее и высшее профессиональное образование.</p> <p>3.6. Культурное развитие.</p> <p>3.6.1. Объекты культурно-досуговой деятельности.</p> <p>3.6.2. Парки культуры и отдыха.</p> <p>3.7. Религиозное использование.</p> <p>3.7.1. Осуществление религиозных обрядов.</p> <p>3.7.2. Религиозное управление и образование.</p> <p>3.9. Обеспечение научной деятельности.</p> <p>3.9.1. Обеспечение деятельности в области гидрометеорологии и смежных с ней областях.</p> <p>3.9.2. Проведение научных исследований.</p> <p>3.9.3. Проведение научных испытаний.</p> <p>3.10. Ветеринарное обслуживание.</p> <p>3.10.1. Амбулаторное ветеринарное обслуживание.</p> <p>3.10.2. Приюты для животных.</p> <p>4.1. Деловое управление.</p> <p>4.2. Объекты торговли (торговые центры, торгово-развлекательные центры (комплексы)).</p> <p>4.3. Рынки.</p> <p>4.4. Магазины.</p> <p>4.5. Банковская и страховая деятельность.</p> <p>4.6. Общественное питание.</p> <p>4.8.1. Развлекательные мероприятия.</p> <p>4.9. Служебные гаражи.</p>

	<p>4.10. Выставочно-ярмарочная деятельность.  5.1.1. Обеспечение спортивно-зрелищных мероприятий.  5.1.2. Обеспечение занятий спортом в помещениях.  5.1.3. Площадки для занятий спортом.  5.1.4. Оборудованные площадки для занятий спортом.  5.1.5. Водный спорт.  5.1.6. Авиационный спорт.  5.3. Охота и рыбалка.  5.4. Причалы для маломерных судов.  5.5. Поля для гольфа или конных прогулок.  6.3. Легкая промышленность.  6.4. Пищевая промышленность.  6.6. Строительная промышленность.  6.7. Энергетика.  6.8. Связь.  6.9. Склад.  6.11. Целлюлозно-бумажная промышленность.  6.12. Научно-производственная деятельность.  8.0. Обеспечение обороны и безопасности.  8.1. Обеспечение вооруженных сил.  8.3. Обеспечение внутреннего правопорядка.  9.1. Охрана природных территорий.  11.0. Водные объекты.  12.0. Земельные участки (территории) общего пользования.  12.0.1. Улично-дорожная сеть.  12.0.2. Благоустройство территории</p>
Условно разрешенные виды использования	
Вспомогательные виды	
Максимальный процент застройки (%)	Не установлен
Высота застройки (м)	35
Плотность застройки (тыс. кв. м/га)	15
Минимальные и (или) максимальные размеры земельных участков (га)	Минимальный – 28,12. Максимальный – 28,12
Иные показатели	

Территориальная зона	234221504.4
Основные виды разрешенного использования	<ul style="list-style-type: none"> <li>1.2. Выращивание зерновых и иных сельскохозяйственных культур.</li> <li>1.3. Овощеводство.</li> <li>1.4. Выращивание тонизирующих, лекарственных, цветочных культур.</li> <li>1.5. Садоводство.</li> <li>1.7. Животноводство.</li> <li>1.8. Скотоводство.</li> <li>1.9. Звероводство.</li> <li>1.10. Птицеводство.</li> <li>1.11. Свиноводство.</li> <li>1.12. Пчеловодство.</li> <li>1.13. Рыбоводство.</li> <li>1.14. Научное обеспечение сельского хозяйства.</li> <li>1.15. Хранение и переработка сельскохозяйственной продукции.</li> <li>1.16. Ведение личного подсобного хозяйства на полевых участках.</li> <li>1.17. Питомники.</li> <li>1.18. Обеспечение сельскохозяйственного производства.</li> <li>1.19. Сенокосение.</li> <li>1.20. Выпас сельскохозяйственных животных.</li> <li>3.1. Коммунальное обслуживание. <ul style="list-style-type: none"> <li>3.1.1. Предоставление коммунальных услуг.</li> <li>3.1.2. Административные здания организаций, обеспечивающих предоставление коммунальных услуг.</li> </ul> </li> <li>3.2.1. Дома социального обслуживания.</li> <li>3.2.2. Оказание социальной помощи населению.</li> <li>3.2.3. Оказание услуг связи.</li> <li>3.3. Бытовое обслуживание.</li> <li>3.4. здравоохранение. <ul style="list-style-type: none"> <li>3.4.1. Амбулаторно-поликлиническое обслуживание.</li> <li>3.4.2. Стационарное медицинское обслуживание.</li> </ul> </li> <li>3.5. Образование и просвещение. <ul style="list-style-type: none"> <li>3.5.1. Дошкольное, начальное и среднее общее образование.</li> <li>3.5.2. Среднее и высшее профессиональное образование.</li> </ul> </li> <li>3.6. Культурное развитие. <ul style="list-style-type: none"> <li>3.6.1. Объекты культурно-досуговой деятельности.</li> <li>3.6.2. Парки культуры и отдыха.</li> </ul> </li> <li>3.7. Религиозное использование. <ul style="list-style-type: none"> <li>3.7.1. Осуществление религиозных обрядов.</li> <li>3.7.2. Религиозное управление и образование.</li> </ul> </li> <li>3.9. Обеспечение научной деятельности. <ul style="list-style-type: none"> <li>3.9.1. Обеспечение деятельности в области гидрометеорологии и смежных с ней областях.</li> <li>3.9.2. Проведение научных исследований.</li> <li>3.9.3. Проведение научных испытаний.</li> </ul> </li> <li>3.10. Ветеринарное обслуживание. <ul style="list-style-type: none"> <li>3.10.1. Амбулаторное ветеринарное обслуживание.</li> <li>3.10.2. Приюты для животных.</li> </ul> </li> <li>4.1. Деловое управление.</li> <li>4.2. Объекты торговли (торговые центры, торгово-развлекательные центры (комплексы)).</li> <li>4.3. Рынки.</li> <li>4.4. Магазины.</li> <li>4.5. Банковская и страховая деятельность.</li> <li>4.6. Общественное питание.</li> <li>4.8.1. Развлекательные мероприятия.</li> <li>4.9. Служебные гаражи.</li> </ul>

	<p>4.10. Выставочно-ярмарочная деятельность.  5.1.1. Обеспечение спортивно-зрелищных мероприятий.  5.1.2. Обеспечение занятий спортом в помещениях.  5.1.3. Площадки для занятий спортом.  5.1.4. Оборудованные площадки для занятий спортом.  5.1.5. Водный спорт.  5.1.6. Авиационный спорт.  5.3. Охота и рыбалка.  5.4. Причалы для маломерных судов.  5.5. Поля для гольфа или конных прогулок.  6.3. Легкая промышленность.  6.4. Пищевая промышленность.  6.6. Строительная промышленность.  6.7. Энергетика.  6.8. Связь.  6.9. Склад.  6.11. Целлюлозно-бумажная промышленность.  6.12. Научно-производственная деятельность.  8.0. Обеспечение обороны и безопасности.  8.1. Обеспечение вооруженных сил.  8.3. Обеспечение внутреннего правопорядка.  9.1. Охрана природных территорий.  11.0. Водные объекты.  12.0. Земельные участки (территории) общего пользования.  12.0.1. Улично-дорожная сеть.  12.0.2. Благоустройство территории</p>
Условно разрешенные виды использования	
Вспомогательные виды	
Максимальный процент застройки (%)	Не установлен
Высота застройки (м)	35
Плотность застройки (тыс. кв. м/га)	15
Минимальные и (или) максимальные размеры земельных участков (га)	Минимальный – 130,83. Максимальный – 130,83
Иные показатели	

Территориальная зона	234221504.5
Основные виды разрешенного использования	<p>1.2. Выращивание зерновых и иных сельскохозяйственных культур.</p> <p>1.3. Овощеводство.</p> <p>1.4. Выращивание тонизирующих, лекарственных, цветочных культур.</p> <p>1.5. Садоводство.</p> <p>1.7. Животноводство.</p> <p>1.8. Скотоводство.</p> <p>1.9. Звероводство.</p> <p>1.10. Птицеводство.</p> <p>1.11. Свиноводство.</p> <p>1.12. Пчеловодство.</p> <p>1.13. Рыбоводство.</p> <p>1.14. Научное обеспечение сельского хозяйства.</p> <p>1.15. Хранение и переработка сельскохозяйственной продукции.</p> <p>1.16. Ведение личного подсобного хозяйства на полевых участках.</p> <p>1.17. Питомники.</p> <p>1.18. Обеспечение сельскохозяйственного производства.</p> <p>1.19. Сенокосение.</p> <p>1.20. Выпас сельскохозяйственных животных.</p> <p>3.1. Коммунальное обслуживание.</p> <p>3.1.1. Предоставление коммунальных услуг.</p> <p>3.1.2. Административные здания организаций, обеспечивающих предоставление коммунальных услуг.</p> <p>3.2.1. Дома социального обслуживания.</p> <p>3.2.2. Оказание социальной помощи населению.</p> <p>3.2.3. Оказание услуг связи.</p> <p>3.3. Бытовое обслуживание.</p> <p>3.4. здравоохранение.</p> <p>3.4.1. Амбулаторно-поликлиническое обслуживание.</p> <p>3.4.2. Стационарное медицинское обслуживание.</p> <p>3.5. Образование и просвещение.</p> <p>3.5.1. Дошкольное, начальное и среднее общее образование.</p> <p>3.5.2. Среднее и высшее профессиональное образование.</p> <p>3.6. Культурное развитие.</p> <p>3.6.1. Объекты культурно-досуговой деятельности.</p> <p>3.6.2. Парки культуры и отдыха.</p> <p>3.7. Религиозное использование.</p> <p>3.7.1. Осуществление религиозных обрядов.</p> <p>3.7.2. Религиозное управление и образование.</p> <p>3.9. Обеспечение научной деятельности.</p> <p>3.9.1. Обеспечение деятельности в области гидрометеорологии и смежных с ней областях.</p> <p>3.9.2. Проведение научных исследований.</p> <p>3.9.3. Проведение научных испытаний.</p> <p>3.10. Ветеринарное обслуживание.</p> <p>3.10.1. Амбулаторное ветеринарное обслуживание.</p> <p>3.10.2. Приюты для животных.</p> <p>4.1. Деловое управление.</p> <p>4.2. Объекты торговли (торговые центры, торгово-развлекательные центры (комплексы)).</p> <p>4.3. Рынки.</p> <p>4.4. Магазины.</p> <p>4.5. Банковская и страховая деятельность.</p> <p>4.6. Общественное питание.</p> <p>4.8.1. Развлекательные мероприятия.</p> <p>4.9. Служебные гаражи.</p>



	<p>4.10. Выставочно-ярмарочная деятельность.  5.1.1. Обеспечение спортивно-зрелищных мероприятий.  5.1.2. Обеспечение занятий спортом в помещениях.  5.1.3. Площадки для занятий спортом.  5.1.4. Оборудованные площадки для занятий спортом.  5.1.5. Водный спорт.  5.1.6. Авиационный спорт.  5.3. Охота и рыбалка.  5.4. Причалы для маломерных судов.  5.5. Поля для гольфа или конных прогулок.  6.3. Легкая промышленность.  6.4. Пищевая промышленность.  6.6. Строительная промышленность.  6.7. Энергетика.  6.8. Связь.  6.9. Склад.  6.11. Целлюлозно-бумажная промышленность.  6.12. Научно-производственная деятельность.  8.0. Обеспечение обороны и безопасности.  8.1. Обеспечение вооруженных сил.  8.3. Обеспечение внутреннего правопорядка.  9.1. Охрана природных территорий.  11.0. Водные объекты.  12.0. Земельные участки (территории) общего пользования.  12.0.1. Улично-дорожная сеть.  12.0.2. Благоустройство территории</p>
Условно разрешенные виды использования	
Вспомогательные виды	
Максимальный процент застройки (%)	Не установлен
Высота застройки (м)	35
Плотность застройки (тыс.кв.м/га)	15
Минимальные и (или) максимальные размеры земельных участков (га)	Минимальный – 1376,02. Максимальный – 1376,02
Иные показатели	

Территориальная зона	234221504.6
Основные виды разрешенного использования	<p>1.2. Выращивание зерновых и иных сельскохозяйственных культур.</p> <p>1.3. Овощеводство.</p> <p>1.4. Выращивание тонизирующих, лекарственных, цветочных культур.</p> <p>1.5. Садоводство.</p> <p>1.7. Животноводство.</p> <p>1.8. Скотоводство.</p> <p>1.9. Звероводство.</p> <p>1.10. Птицеводство.</p> <p>1.11. Свиноводство.</p> <p>1.12. Пчеловодство.</p> <p>1.13. Рыбоводство.</p> <p>1.14. Научное обеспечение сельского хозяйства.</p> <p>1.15. Хранение и переработка сельскохозяйственной продукции.</p> <p>1.16. Ведение личного подсобного хозяйства на полевых участках.</p> <p>1.17. Питомники.</p> <p>1.18. Обеспечение сельскохозяйственного производства.</p> <p>1.19. Сенокосение.</p> <p>1.20. Выпас сельскохозяйственных животных.</p> <p>3.1. Коммунальное обслуживание.</p> <p>3.1.1. Предоставление коммунальных услуг.</p> <p>3.1.2. Административные здания организаций, обеспечивающих предоставление коммунальных услуг.</p> <p>3.2.1. Дома социального обслуживания.</p> <p>3.2.2. Оказание социальной помощи населению.</p> <p>3.2.3. Оказание услуг связи.</p> <p>3.3. Бытовое обслуживание.</p> <p>3.4. Здравоохранение.</p> <p>3.4.1. Амбулаторно-поликлиническое обслуживание.</p> <p>3.4.2. Стационарное медицинское обслуживание.</p> <p>3.5. Образование и просвещение.</p> <p>3.5.1. Дошкольное, начальное и среднее общее образование.</p> <p>3.5.2. Среднее и высшее профессиональное образование.</p> <p>3.6. Культурное развитие.</p> <p>3.6.1. Объекты культурно-досуговой деятельности.</p> <p>3.6.2. Парки культуры и отдыха.</p> <p>3.7. Религиозное использование.</p> <p>3.7.1. Осуществление религиозных обрядов.</p> <p>3.7.2. Религиозное управление и образование.</p> <p>3.9. Обеспечение научной деятельности.</p> <p>3.9.1. Обеспечение деятельности в области гидрометеорологии и смежных с ней областях.</p> <p>3.9.2. Проведение научных исследований.</p> <p>3.9.3. Проведение научных испытаний.</p> <p>3.10. Ветеринарное обслуживание.</p> <p>3.10.1. Амбулаторное ветеринарное обслуживание.</p> <p>3.10.2. Приюты для животных.</p> <p>4.1. Деловое управление.</p> <p>4.2. Объекты торговли (торговые центры, торгово-развлекательные центры (комплексы)).</p> <p>4.3. Рынки.</p> <p>4.4. Магазины.</p> <p>4.5. Банковская и страховая деятельность.</p> <p>4.6. Общественное питание.</p> <p>4.8.1. Развлекательные мероприятия.</p> <p>4.9. Служебные гаражи.</p>

	<p>4.10. Выставочно-ярмарочная деятельность.  5.1.1. Обеспечение спортивно-зрелищных мероприятий.  5.1.2. Обеспечение занятий спортом в помещениях.  5.1.3. Площадки для занятий спортом.  5.1.4. Оборудованные площадки для занятий спортом.  5.1.5. Водный спорт.  5.1.6. Авиационный спорт.  5.3. Охота и рыбалка.  5.4. Причалы для маломерных судов.  5.5. Поля для гольфа или конных прогулок.  6.3. Легкая промышленность.  6.4. Пищевая промышленность.  6.6. Строительная промышленность.  6.7. Энергетика.  6.8. Связь.  6.9. Склад.  6.11. Целлюлозно-бумажная промышленность.  6.12. Научно-производственная деятельность.  8.0. Обеспечение обороны и безопасности.  8.1. Обеспечение вооруженных сил.  8.3. Обеспечение внутреннего правопорядка.  9.1. Охрана природных территорий.  11.0. Водные объекты.  12.0. Земельные участки (территории) общего пользования.  12.0.1. Улично-дорожная сеть.  12.0.2. Благоустройство территории</p>
Условно разрешенные виды использования	
Вспомогательные виды	
Максимальный процент застройки (%)	Не установлен
Высота застройки (м)	35
Плотность застройки (тыс.кв.м/га)	15
Минимальные и (или) максимальные размеры земельных участков (га)	Минимальный – 321,22. Максимальный – 321,22
Иные показатели	

Территориальная зона	234221504.7
Основные виды разрешенного использования	<ul style="list-style-type: none"> <li>1.2. Выращивание зерновых и иных сельскохозяйственных культур.</li> <li>1.3. Овощеводство.</li> <li>1.4. Выращивание тонирующих, лекарственных, цветочных культур.</li> <li>1.5. Садоводство.</li> <li>1.7. Животноводство.</li> <li>1.8. Скотоводство.</li> <li>1.9. Звероводство.</li> <li>1.10. Птицеводство.</li> <li>1.11. Свиноводство.</li> <li>1.12. Пчеловодство.</li> <li>1.13. Рыбоводство.</li> <li>1.14. Научное обеспечение сельского хозяйства.</li> <li>1.15. Хранение и переработка сельскохозяйственной продукции.</li> <li>1.16. Ведение личного подсобного хозяйства на полевых участках.</li> <li>1.17. Питомники.</li> <li>1.18. Обеспечение сельскохозяйственного производства.</li> <li>1.19. Сенокосение.</li> <li>1.20. Выпас сельскохозяйственных животных.</li> <li>3.1. Коммунальное обслуживание. <ul style="list-style-type: none"> <li>3.1.1. Предоставление коммунальных услуг.</li> <li>3.1.2. Административные здания организаций, обеспечивающих предоставление коммунальных услуг.</li> </ul> </li> <li>3.2.1. Дома социального обслуживания.</li> <li>3.2.2. Оказание социальной помощи населению.</li> <li>3.2.3. Оказание услуг связи.</li> <li>3.3. Бытовое обслуживание.</li> <li>3.4. здравоохранение. <ul style="list-style-type: none"> <li>3.4.1. Амбулаторно-поликлиническое обслуживание.</li> <li>3.4.2. Стационарное медицинское обслуживание.</li> </ul> </li> <li>3.5. Образование и просвещение. <ul style="list-style-type: none"> <li>3.5.1. Дошкольное, начальное и среднее общее образование.</li> <li>3.5.2. Среднее и высшее профессиональное образование.</li> </ul> </li> <li>3.6. Культурное развитие. <ul style="list-style-type: none"> <li>3.6.1. Объекты культурно-досуговой деятельности.</li> <li>3.6.2. Парки культуры и отдыха.</li> </ul> </li> <li>3.7. Религиозное использование. <ul style="list-style-type: none"> <li>3.7.1. Осуществление религиозных обрядов.</li> <li>3.7.2. Религиозное управление и образование.</li> </ul> </li> <li>3.9. Обеспечение научной деятельности. <ul style="list-style-type: none"> <li>3.9.1. Обеспечение деятельности в области гидрометеорологии и смежных с ней областях.</li> <li>3.9.2. Проведение научных исследований.</li> <li>3.9.3. Проведение научных испытаний.</li> </ul> </li> <li>3.10. Ветеринарное обслуживание. <ul style="list-style-type: none"> <li>3.10.1. Амбулаторное ветеринарное обслуживание.</li> <li>3.10.2. Приюты для животных.</li> </ul> </li> <li>4.1. Деловое управление.</li> <li>4.2. Объекты торговли (торговые центры, торгово-развлекательные центры (комплексы)).</li> <li>4.3. Рынки.</li> <li>4.4. Магазины.</li> <li>4.5. Банковская и страховая деятельность.</li> <li>4.6. Общественное питание. <ul style="list-style-type: none"> <li>4.8.1. Развлекательные мероприятия.</li> </ul> </li> <li>4.9. Служебные гаражи.</li> </ul>

	<p>4.10. Выставочно-ярмарочная деятельность.  5.1.1. Обеспечение спортивно-зрелищных мероприятий.  5.1.2. Обеспечение занятий спортом в помещениях.  5.1.3. Площадки для занятий спортом.  5.1.4. Оборудованные площадки для занятий спортом.  5.1.5. Водный спорт.  5.1.6. Авиационный спорт.  5.3. Охота и рыбалка.  5.4. Причалы для маломерных судов.  5.5. Поля для гольфа или конных прогулок.  6.3. Легкая промышленность.  6.4. Пищевая промышленность.  6.6. Строительная промышленность.  6.7. Энергетика.  6.8. Связь.  6.9. Склад.  6.11. Целлюлозно-бумажная промышленность.  6.12. Научно-производственная деятельность.  8.0. Обеспечение обороны и безопасности.  8.1. Обеспечение вооруженных сил.  8.3. Обеспечение внутреннего правопорядка.  9.1. Охрана природных территорий.  11.0. Водные объекты.  12.0. Земельные участки (территории) общего пользования.  12.0.1. Улично-дорожная сеть.  12.0.2. Благоустройство территории</p>
Условно разрешенные виды использования	
Вспомогательные виды	
Максимальный процент застройки (%)	Не установлен
Высота застройки (м)	35
Плотность застройки (тыс. кв. м/га)	15
Минимальные и (или) максимальные размеры земельных участков (га)	Минимальный – 36,18. Максимальный – 36,18
Иные показатели	

Территориальная зона	234221504.8
Основные виды разрешенного использования	<ul style="list-style-type: none"> <li>1.2. Выращивание зерновых и иных сельскохозяйственных культур.</li> <li>1.3. Овощеводство.</li> <li>1.4. Выращивание тонизирующих, лекарственных, цветочных культур.</li> <li>1.5. Садоводство.</li> <li>1.7. Животноводство.</li> <li>1.8. Скотоводство.</li> <li>1.9. Звероводство.</li> <li>1.10. Птицеводство.</li> <li>1.11. Свиноводство.</li> <li>1.12. Пчеловодство.</li> <li>1.13. Рыбоводство.</li> <li>1.14. Научное обеспечение сельского хозяйства.</li> <li>1.15. Хранение и переработка сельскохозяйственной продукции.</li> <li>1.16. Ведение личного подсобного хозяйства на полевых участках.</li> <li>1.17. Питомники.</li> <li>1.18. Обеспечение сельскохозяйственного производства.</li> <li>1.19. Сенокошение.</li> <li>1.20. Выпас сельскохозяйственных животных.</li> <li>3.1. Коммунальное обслуживание. <ul style="list-style-type: none"> <li>3.1.1. Предоставление коммунальных услуг.</li> <li>3.1.2. Административные здания организаций, обеспечивающих предоставление коммунальных услуг. <ul style="list-style-type: none"> <li>3.2.1. Дома социального обслуживания.</li> <li>3.2.2. Оказание социальной помощи населению.</li> <li>3.2.3. Оказание услуг связи.</li> </ul> </li> </ul> </li> <li>3.3. Бытовое обслуживание.</li> <li>3.4. здравоохранение. <ul style="list-style-type: none"> <li>3.4.1. Амбулаторно-поликлиническое обслуживание.</li> <li>3.4.2. Стационарное медицинское обслуживание.</li> </ul> </li> <li>3.5. Образование и просвещение. <ul style="list-style-type: none"> <li>3.5.1. Дошкольное, начальное и среднее общее образование.</li> <li>3.5.2. Среднее и высшее профессиональное образование.</li> </ul> </li> <li>3.6. Культурное развитие. <ul style="list-style-type: none"> <li>3.6.1. Объекты культурно-досуговой деятельности.</li> <li>3.6.2. Парки культуры и отдыха.</li> </ul> </li> <li>3.7. Религиозное использование. <ul style="list-style-type: none"> <li>3.7.1. Осуществление религиозных обрядов.</li> <li>3.7.2. Религиозное управление и образование.</li> </ul> </li> <li>3.9. Обеспечение научной деятельности. <ul style="list-style-type: none"> <li>3.9.1. Обеспечение деятельности в области гидрометеорологии и смежных с ней областях.</li> <li>3.9.2. Проведение научных исследований.</li> <li>3.9.3. Проведение научных испытаний.</li> </ul> </li> <li>3.10. Ветеринарное обслуживание. <ul style="list-style-type: none"> <li>3.10.1. Амбулаторное ветеринарное обслуживание.</li> <li>3.10.2. Приюты для животных.</li> </ul> </li> <li>4.1. Деловое управление.</li> <li>4.2. Объекты торговли (торговые центры, торгово-развлекательные центры (комплексы)).</li> <li>4.3. Рынки.</li> <li>4.4. Магазины.</li> <li>4.5. Банковская и страховая деятельность.</li> <li>4.6. Общественное питание. <ul style="list-style-type: none"> <li>4.8.1. Развлекательные мероприятия.</li> </ul> </li> <li>4.9. Служебные гаражи.</li> </ul>

	<p>4.10. Выставочно-ярмарочная деятельность.  5.1.1. Обеспечение спортивно-зрелищных мероприятий.  5.1.2. Обеспечение занятий спортом в помещениях.  5.1.3. Площадки для занятий спортом.  5.1.4. Оборудованные площадки для занятий спортом.  5.1.5. Водный спорт.  5.1.6. Авиационный спорт.  5.3. Охота и рыбалка.  5.4. Причалы для маломерных судов.  5.5. Поля для гольфа или конных прогулок.  6.3. Легкая промышленность.  6.4. Пищевая промышленность.  6.6. Строительная промышленность.  6.7. Энергетика.  6.8. Связь.  6.9. Склад.  6.11. Целлюлозно-бумажная промышленность.  6.12. Научно-производственная деятельность.  8.0. Обеспечение обороны и безопасности.  8.1. Обеспечение вооруженных сил.  8.3. Обеспечение внутреннего правопорядка.  9.1. Охрана природных территорий.  11.0. Водные объекты.  12.0. Земельные участки (территории) общего пользования.  12.0.1. Улично-дорожная сеть.  12.0.2. Благоустройство территории</p>
Условно разрешенные виды использования	
Вспомогательные виды	
Максимальный процент застройки (%)	Не установлен
Высота застройки (м)	35
Плотность застройки (тыс. кв. м/га)	15
Минимальные и (или) максимальные размеры земельных участков (га)	Минимальный – 11,73. Максимальный – 11,73
Иные показатели	

Территориальная зона	234221504.9
Основные виды разрешенного использования	<ul style="list-style-type: none"> <li>1.2. Выращивание зерновых и иных сельскохозяйственных культур.</li> <li>1.3. Овощеводство.</li> <li>1.4. Выращивание тонирующих, лекарственных, цветочных культур.</li> <li>1.5. Садоводство.</li> <li>1.7. Животноводство.</li> <li>1.8. Скотоводство.</li> <li>1.9. Звероводство.</li> <li>1.10. Птицеводство.</li> <li>1.11. Свиноводство.</li> <li>1.12. Пчеловодство.</li> <li>1.13. Рыбоводство.</li> <li>1.14. Научное обеспечение сельского хозяйства.</li> <li>1.15. Хранение и переработка сельскохозяйственной продукции.</li> <li>1.16. Ведение личного подсобного хозяйства на полевых участках.</li> <li>1.17. Питомники.</li> <li>1.18. Обеспечение сельскохозяйственного производства.</li> <li>1.19. Сенокосение.</li> <li>1.20. Выпас сельскохозяйственных животных.</li> <li>3.1. Коммунальное обслуживание. <ul style="list-style-type: none"> <li>3.1.1. Предоставление коммунальных услуг.</li> <li>3.1.2. Административные здания организаций, обеспечивающих предоставление коммунальных услуг.</li> </ul> </li> <li>3.2.1. Дома социального обслуживания.</li> <li>3.2.2. Оказание социальной помощи населению.</li> <li>3.2.3. Оказание услуг связи.</li> <li>3.3. Бытовое обслуживание.</li> <li>3.4. здравоохранение. <ul style="list-style-type: none"> <li>3.4.1. Амбулаторно-поликлиническое обслуживание.</li> <li>3.4.2. Стационарное медицинское обслуживание.</li> </ul> </li> <li>3.5. Образование и просвещение. <ul style="list-style-type: none"> <li>3.5.1. Дошкольное, начальное и среднее общее образование.</li> <li>3.5.2. Среднее и высшее профессиональное образование.</li> </ul> </li> <li>3.6. Культурное развитие. <ul style="list-style-type: none"> <li>3.6.1. Объекты культурно-досуговой деятельности.</li> <li>3.6.2. Парки культуры и отдыха.</li> </ul> </li> <li>3.7. Религиозное использование. <ul style="list-style-type: none"> <li>3.7.1. Осуществление религиозных обрядов.</li> <li>3.7.2. Религиозное управление и образование.</li> </ul> </li> <li>3.9. Обеспечение научной деятельности. <ul style="list-style-type: none"> <li>3.9.1. Обеспечение деятельности в области гидрометеорологии и смежных с ней областях.</li> <li>3.9.2. Проведение научных исследований.</li> <li>3.9.3. Проведение научных испытаний.</li> </ul> </li> <li>3.10. Ветеринарное обслуживание. <ul style="list-style-type: none"> <li>3.10.1. Амбулаторное ветеринарное обслуживание.</li> <li>3.10.2. Приюты для животных.</li> </ul> </li> <li>4.1. Деловое управление.</li> <li>4.2. Объекты торговли (торговые центры, торгово-развлекательные центры (комплексы)).</li> <li>4.3. Рынки.</li> <li>4.4. Магазины.</li> <li>4.5. Банковская и страховая деятельность.</li> <li>4.6. Общественное питание. <ul style="list-style-type: none"> <li>4.8.1. Развлекательные мероприятия.</li> </ul> </li> <li>4.9. Служебные гаражи.</li> </ul>



	<p>4.10. Выставочно-ярмарочная деятельность.  5.1.1. Обеспечение спортивно-зрелищных мероприятий.  5.1.2. Обеспечение занятий спортом в помещениях.  5.1.3. Площадки для занятий спортом.  5.1.4. Оборудованные площадки для занятий спортом.  5.1.5. Водный спорт.  5.1.6. Авиационный спорт.  5.3. Охота и рыбалка.  5.4. Причалы для маломерных судов.  5.5. Поля для гольфа или конных прогулок.  6.3. Легкая промышленность.  6.4. Пищевая промышленность.  6.6. Строительная промышленность.  6.7. Энергетика.  6.8. Связь.  6.9. Склад.  6.11. Целлюлозно-бумажная промышленность.  6.12. Научно-производственная деятельность.  8.0. Обеспечение обороны и безопасности.  8.1. Обеспечение вооруженных сил.  8.3. Обеспечение внутреннего правопорядка.  9.1. Охрана природных территорий.  11.0. Водные объекты.  12.0. Земельные участки (территории) общего пользования.  12.0.1. Улично-дорожная сеть.  12.0.2. Благоустройство территории</p>
Условно разрешенные виды использования	
Вспомогательные виды	
Максимальный процент застройки (%)	Не установлен
Высота застройки (м)	35
Плотность застройки (тыс. кв. м/га)	15
Минимальные и (или) максимальные размеры земельных участков (га)	Минимальный – 32,50. Максимальный – 32,50
Иные показатели	

Территориальная зона	234221504.10
Основные виды разрешенного использования	<ul style="list-style-type: none"> <li>1.2. Выращивание зерновых и иных сельскохозяйственных культур.</li> <li>1.3. Овощеводство.</li> <li>1.4. Выращивание тонизирующих, лекарственных, цветочных культур.</li> <li>1.5. Садоводство.</li> <li>1.7. Животноводство.</li> <li>1.8. Скотоводство.</li> <li>1.9. Звероводство.</li> <li>1.10. Птицеводство.</li> <li>1.11. Свиноводство.</li> <li>1.12. Пчеловодство.</li> <li>1.13. Рыбоводство.</li> <li>1.14. Научное обеспечение сельского хозяйства.</li> <li>1.15. Хранение и переработка сельскохозяйственной продукции.</li> <li>1.16. Ведение личного подсобного хозяйства на полевых участках.</li> <li>1.17. Питомники.</li> <li>1.18. Обеспечение сельскохозяйственного производства.</li> <li>1.19. Сенокосение.</li> <li>1.20. Выпас сельскохозяйственных животных.</li> <li>3.1. Коммунальное обслуживание. <ul style="list-style-type: none"> <li>3.1.1. Предоставление коммунальных услуг.</li> <li>3.1.2. Административные здания организаций, обеспечивающих предоставление коммунальных услуг.</li> </ul> </li> <li>3.2.1. Дома социального обслуживания.</li> <li>3.2.2. Оказание социальной помощи населению.</li> <li>3.2.3. Оказание услуг связи.</li> <li>3.3. Бытовое обслуживание.</li> <li>3.4. здравоохранение. <ul style="list-style-type: none"> <li>3.4.1. Амбулаторно-поликлиническое обслуживание.</li> <li>3.4.2. Стационарное медицинское обслуживание.</li> </ul> </li> <li>3.5. Образование и просвещение. <ul style="list-style-type: none"> <li>3.5.1. Дошкольное, начальное и среднее общее образование.</li> <li>3.5.2. Среднее и высшее профессиональное образование.</li> </ul> </li> <li>3.6. Культурное развитие. <ul style="list-style-type: none"> <li>3.6.1. Объекты культурно-досуговой деятельности.</li> <li>3.6.2. Парки культуры и отдыха.</li> </ul> </li> <li>3.7. Религиозное использование. <ul style="list-style-type: none"> <li>3.7.1. Осуществление религиозных обрядов.</li> <li>3.7.2. Религиозное управление и образование.</li> </ul> </li> <li>3.9. Обеспечение научной деятельности. <ul style="list-style-type: none"> <li>3.9.1. Обеспечение деятельности в области гидрометеорологии и смежных с ней областях.</li> <li>3.9.2. Проведение научных исследований.</li> <li>3.9.3. Проведение научных испытаний.</li> </ul> </li> <li>3.10. Ветеринарное обслуживание. <ul style="list-style-type: none"> <li>3.10.1. Амбулаторное ветеринарное обслуживание.</li> <li>3.10.2. Приюты для животных.</li> </ul> </li> <li>4.1. Деловое управление.</li> <li>4.2. Объекты торговли (торговые центры, торгово-развлекательные центры (комплексы)).</li> <li>4.3. Рынки.</li> <li>4.4. Магазины.</li> <li>4.5. Банковская и страховая деятельность.</li> <li>4.6. Общественное питание.</li> <li>4.8.1. Развлекательные мероприятия.</li> <li>4.9. Служебные гаражи.</li> </ul>

	<p>4.10. Выставочно-ярмарочная деятельность.  5.1.1. Обеспечение спортивно-зрелищных мероприятий.  5.1.2. Обеспечение занятий спортом в помещениях.  5.1.3. Площадки для занятий спортом.  5.1.4. Оборудованные площадки для занятий спортом.  5.1.5. Водный спорт.  5.1.6. Авиационный спорт.  5.3. Охота и рыбалка.  5.4. Причалы для маломерных судов.  5.5. Поля для гольфа или конных прогулок.  6.3. Легкая промышленность.  6.4. Пищевая промышленность.  6.6. Строительная промышленность.  6.7. Энергетика.  6.8. Связь.  6.9. Склад.  6.11. Целлюлозно-бумажная промышленность.  6.12. Научно-производственная деятельность.  8.0. Обеспечение обороны и безопасности.  8.1. Обеспечение вооруженных сил.  8.3. Обеспечение внутреннего правопорядка.  9.1. Охрана природных территорий.  11.0. Водные объекты.  12.0. Земельные участки (территории) общего пользования.  12.0.1. Улично-дорожная сеть.  12.0.2. Благоустройство территории</p>
Условно разрешенные виды использования	
Вспомогательные виды	
Максимальный процент застройки (%)	Не установлен
Высота застройки (м)	35
Плотность застройки (тыс.кв.м/га)	15
Минимальные и (или) максимальные размеры земельных участков (га)	Минимальный – 130,86. Максимальный – 130,86
Иные показатели	

Территориальная зона	234221504.11
Основные виды разрешенного использования	<ul style="list-style-type: none"> <li>1.2. Выращивание зерновых и иных сельскохозяйственных культур.</li> <li>1.3. Овощеводство.</li> <li>1.4. Выращивание тонирующих, лекарственных, цветочных культур.</li> <li>1.5. Садоводство.</li> <li>1.7. Животноводство.</li> <li>1.8. Скотоводство.</li> <li>1.9. Звероводство.</li> <li>1.10. Птицеводство.</li> <li>1.11. Свиноводство.</li> <li>1.12. Пчеловодство.</li> <li>1.13. Рыбоводство.</li> <li>1.14. Научное обеспечение сельского хозяйства.</li> <li>1.15. Хранение и переработка сельскохозяйственной продукции.</li> <li>1.16. Ведение личного подсобного хозяйства на полевых участках.</li> <li>1.17. Питомники.</li> <li>1.18. Обеспечение сельскохозяйственного производства.</li> <li>1.19. Сенокосение.</li> <li>1.20. Выпас сельскохозяйственных животных.</li> <li>3.1. Коммунальное обслуживание. <ul style="list-style-type: none"> <li>3.1.1. Предоставление коммунальных услуг.</li> <li>3.1.2. Административные здания организаций, обеспечивающих предоставление коммунальных услуг. <ul style="list-style-type: none"> <li>3.2.1. Дома социального обслуживания.</li> <li>3.2.2. Оказание социальной помощи населению.</li> <li>3.2.3. Оказание услуг связи.</li> </ul> </li> </ul> </li> <li>3.3. Бытовое обслуживание.</li> <li>3.4. здравоохранение. <ul style="list-style-type: none"> <li>3.4.1. Амбулаторно-поликлиническое обслуживание.</li> <li>3.4.2. Стационарное медицинское обслуживание.</li> </ul> </li> <li>3.5. Образование и просвещение. <ul style="list-style-type: none"> <li>3.5.1. Дошкольное, начальное и среднее общее образование.</li> <li>3.5.2. Среднее и высшее профессиональное образование.</li> </ul> </li> <li>3.6. Культурное развитие. <ul style="list-style-type: none"> <li>3.6.1. Объекты культурно-досуговой деятельности.</li> <li>3.6.2. Парки культуры и отдыха.</li> </ul> </li> <li>3.7. Религиозное использование. <ul style="list-style-type: none"> <li>3.7.1. Осуществление религиозных обрядов.</li> <li>3.7.2. Религиозное управление и образование.</li> </ul> </li> <li>3.9. Обеспечение научной деятельности. <ul style="list-style-type: none"> <li>3.9.1. Обеспечение деятельности в области гидрометеорологии и смежных с ней областях.</li> <li>3.9.2. Проведение научных исследований.</li> <li>3.9.3. Проведение научных испытаний.</li> </ul> </li> <li>3.10. Ветеринарное обслуживание. <ul style="list-style-type: none"> <li>3.10.1. Амбулаторное ветеринарное обслуживание.</li> <li>3.10.2. Приюты для животных.</li> </ul> </li> <li>4.1. Деловое управление.</li> <li>4.2. Объекты торговли (торговые центры, торгово-развлекательные центры (комплексы)).</li> <li>4.3. Рынки.</li> <li>4.4. Магазины.</li> <li>4.5. Банковская и страховая деятельность.</li> <li>4.6. Общественное питание. <ul style="list-style-type: none"> <li>4.8.1. Развлекательные мероприятия.</li> </ul> </li> <li>4.9. Служебные гаражи.</li> </ul>

	<p>4.10. Выставочно-ярмарочная деятельность.  5.1.1. Обеспечение спортивно-зрелищных мероприятий.  5.1.2. Обеспечение занятий спортом в помещениях.  5.1.3. Площадки для занятий спортом.  5.1.4. Оборудованные площадки для занятий спортом.  5.1.5. Водный спорт.  5.1.6. Авиационный спорт.  5.3. Охота и рыбалка.  5.4. Причалы для маломерных судов.  5.5. Поля для гольфа или конных прогулок.  6.3. Легкая промышленность.  6.4. Пищевая промышленность.  6.6. Строительная промышленность.  6.7. Энергетика.  6.8. Связь.  6.9. Склад.  6.11. Целлюлозно-бумажная промышленность.  6.12. Научно-производственная деятельность.  8.0. Обеспечение обороны и безопасности.  8.1. Обеспечение вооруженных сил.  8.3. Обеспечение внутреннего правопорядка.  9.1. Охрана природных территорий.  11.0. Водные объекты.  12.0. Земельные участки (территории) общего пользования.  12.0.1. Улично-дорожная сеть.  12.0.2. Благоустройство территории</p>
Условно разрешенные виды использования	
Вспомогательные виды	
Максимальный процент застройки (%)	Не установлен
Высота застройки (м)	35
Плотность застройки (тыс. кв. м/га)	15
Минимальные и (или) максимальные размеры земельных участков (га)	Минимальный – 43,45. Максимальный – 43,45
Иные показатели	

Территориальная зона	234221504.12
Основные виды разрешенного использования	<ul style="list-style-type: none"> <li>1.2. Выращивание зерновых и иных сельскохозяйственных культур.</li> <li>1.3. Овощеводство.</li> <li>1.4. Выращивание тонизирующих, лекарственных, цветочных культур.</li> <li>1.5. Садоводство.</li> <li>1.7. Животноводство.</li> <li>1.8. Скотоводство.</li> <li>1.9. Звероводство.</li> <li>1.10. Птицеводство.</li> <li>1.11. Свиноводство.</li> <li>1.12. Пчеловодство.</li> <li>1.13. Рыбоводство.</li> <li>1.14. Научное обеспечение сельского хозяйства.</li> <li>1.15. Хранение и переработка сельскохозяйственной продукции.</li> <li>1.16. Ведение личного подсобного хозяйства на полевых участках.</li> <li>1.17. Питомники.</li> <li>1.18. Обеспечение сельскохозяйственного производства.</li> <li>1.19. Сенокошение.</li> <li>1.20. Выпас сельскохозяйственных животных.</li> <li>3.1. Коммунальное обслуживание. <ul style="list-style-type: none"> <li>3.1.1. Предоставление коммунальных услуг.</li> <li>3.1.2. Административные здания организаций, обеспечивающих предоставление коммунальных услуг. <ul style="list-style-type: none"> <li>3.2.1. Дома социального обслуживания.</li> <li>3.2.2. Оказание социальной помощи населению.</li> <li>3.2.3. Оказание услуг связи.</li> </ul> </li> </ul> </li> <li>3.3. Бытовое обслуживание.</li> <li>3.4. здравоохранение. <ul style="list-style-type: none"> <li>3.4.1. Амбулаторно-поликлиническое обслуживание.</li> <li>3.4.2. Стационарное медицинское обслуживание.</li> </ul> </li> <li>3.5. Образование и просвещение. <ul style="list-style-type: none"> <li>3.5.1. Дошкольное, начальное и среднее общее образование.</li> <li>3.5.2. Среднее и высшее профессиональное образование.</li> </ul> </li> <li>3.6. Культурное развитие. <ul style="list-style-type: none"> <li>3.6.1. Объекты культурно-досуговой деятельности.</li> <li>3.6.2. Парки культуры и отдыха.</li> </ul> </li> <li>3.7. Религиозное использование. <ul style="list-style-type: none"> <li>3.7.1. Осуществление религиозных обрядов.</li> <li>3.7.2. Религиозное управление и образование.</li> </ul> </li> <li>3.9. Обеспечение научной деятельности. <ul style="list-style-type: none"> <li>3.9.1. Обеспечение деятельности в области гидрометеорологии и смежных с ней областях.</li> <li>3.9.2. Проведение научных исследований.</li> <li>3.9.3. Проведение научных испытаний.</li> </ul> </li> <li>3.10. Ветеринарное обслуживание. <ul style="list-style-type: none"> <li>3.10.1. Амбулаторное ветеринарное обслуживание.</li> <li>3.10.2. Приюты для животных.</li> </ul> </li> <li>4.1. Деловое управление.</li> <li>4.2. Объекты торговли (торговые центры, торгово-развлекательные центры (комплексы)).</li> <li>4.3. Рынки.</li> <li>4.4. Магазины.</li> <li>4.5. Банковская и страховая деятельность.</li> <li>4.6. Общественное питание. <ul style="list-style-type: none"> <li>4.8.1. Развлекательные мероприятия.</li> </ul> </li> <li>4.9. Служебные гаражи.</li> </ul>

	<p>4.10. Выставочно-ярмарочная деятельность.  5.1.1. Обеспечение спортивно-зрелищных мероприятий.  5.1.2. Обеспечение занятий спортом в помещениях.  5.1.3. Площадки для занятий спортом.  5.1.4. Оборудованные площадки для занятий спортом.  5.1.5. Водный спорт.  5.1.6. Авиационный спорт.  5.3. Охота и рыбалка.  5.4. Причалы для маломерных судов.  5.5. Поля для гольфа или конных прогулок.  6.3. Легкая промышленность.  6.4. Пищевая промышленность.  6.6. Строительная промышленность.  6.7. Энергетика.  6.8. Связь.  6.9. Склад.  6.11. Целлюлозно-бумажная промышленность.  6.12. Научно-производственная деятельность.  8.0. Обеспечение обороны и безопасности.  8.1. Обеспечение вооруженных сил.  8.3. Обеспечение внутреннего правопорядка.  9.1. Охрана природных территорий.  11.0. Водные объекты.  12.0. Земельные участки (территории) общего пользования.  12.0.1. Улично-дорожная сеть.  12.0.2. Благоустройство территории</p>
Условно разрешенные виды использования	
Вспомогательные виды	
Максимальный процент застройки (%)	Не установлен
Высота застройки (м)	35
Плотность застройки (тыс. кв. м/га)	15
Минимальные и (или) максимальные размеры земельных участков (га)	Минимальный – 612,98. Максимальный – 612,98
Иные показатели	

Территориальная зона	234221504.13
Основные виды разрешенного использования	<ul style="list-style-type: none"> <li>1.2. Выращивание зерновых и иных сельскохозяйственных культур.</li> <li>1.3. Овощеводство.</li> <li>1.4. Выращивание тонирующих, лекарственных, цветочных культур.</li> <li>1.5. Садоводство.</li> <li>1.7. Животноводство.</li> <li>1.8. Скотоводство.</li> <li>1.9. Звероводство.</li> <li>1.10. Птицеводство.</li> <li>1.11. Свиноводство.</li> <li>1.12. Пчеловодство.</li> <li>1.13. Рыбоводство.</li> <li>1.14. Научное обеспечение сельского хозяйства.</li> <li>1.15. Хранение и переработка сельскохозяйственной продукции.</li> <li>1.16. Ведение личного подсобного хозяйства на полевых участках.</li> <li>1.17. Питомники.</li> <li>1.18. Обеспечение сельскохозяйственного производства.</li> <li>1.19. Сенокосение.</li> <li>1.20. Выпас сельскохозяйственных животных.</li> <li>3.1. Коммунальное обслуживание. <ul style="list-style-type: none"> <li>3.1.1. Предоставление коммунальных услуг.</li> <li>3.1.2. Административные здания организаций, обеспечивающих предоставление коммунальных услуг.</li> </ul> </li> <li>3.2.1. Дома социального обслуживания.</li> <li>3.2.2. Оказание социальной помощи населению.</li> <li>3.2.3. Оказание услуг связи.</li> <li>3.3. Бытовое обслуживание.</li> <li>3.4. здравоохранение. <ul style="list-style-type: none"> <li>3.4.1. Амбулаторно-поликлиническое обслуживание.</li> <li>3.4.2. Стационарное медицинское обслуживание.</li> </ul> </li> <li>3.5. Образование и просвещение. <ul style="list-style-type: none"> <li>3.5.1. Дошкольное, начальное и среднее общее образование.</li> <li>3.5.2. Среднее и высшее профессиональное образование.</li> </ul> </li> <li>3.6. Культурное развитие. <ul style="list-style-type: none"> <li>3.6.1. Объекты культурно-досуговой деятельности.</li> <li>3.6.2. Парки культуры и отдыха.</li> </ul> </li> <li>3.7. Религиозное использование. <ul style="list-style-type: none"> <li>3.7.1. Осуществление религиозных обрядов.</li> <li>3.7.2. Религиозное управление и образование.</li> </ul> </li> <li>3.9. Обеспечение научной деятельности. <ul style="list-style-type: none"> <li>3.9.1. Обеспечение деятельности в области гидрометеорологии и смежных с ней областях.</li> <li>3.9.2. Проведение научных исследований.</li> <li>3.9.3. Проведение научных испытаний.</li> </ul> </li> <li>3.10. Ветеринарное обслуживание. <ul style="list-style-type: none"> <li>3.10.1. Амбулаторное ветеринарное обслуживание.</li> <li>3.10.2. Приюты для животных.</li> </ul> </li> <li>4.1. Деловое управление.</li> <li>4.2. Объекты торговли (торговые центры, торгово-развлекательные центры (комплексы)).</li> <li>4.3. Рынки.</li> <li>4.4. Магазины.</li> <li>4.5. Банковская и страховая деятельность.</li> <li>4.6. Общественное питание. <ul style="list-style-type: none"> <li>4.8.1. Развлекательные мероприятия.</li> </ul> </li> <li>4.9. Служебные гаражи.</li> </ul>



	<p>4.10. Выставочно-ярмарочная деятельность.  5.1.1. Обеспечение спортивно-зрелищных мероприятий.  5.1.2. Обеспечение занятий спортом в помещениях.  5.1.3. Площадки для занятий спортом.  5.1.4. Оборудованные площадки для занятий спортом.  5.1.5. Водный спорт.  5.1.6. Авиационный спорт.  5.3. Охота и рыбалка.  5.4. Причалы для маломерных судов.  5.5. Поля для гольфа или конных прогулок.  6.3. Легкая промышленность.  6.4. Пищевая промышленность.  6.6. Строительная промышленность.  6.7. Энергетика.  6.8. Связь.  6.9. Склад.  6.11. Целлюлозно-бумажная промышленность.  6.12. Научно-производственная деятельность.  8.0. Обеспечение обороны и безопасности.  8.1. Обеспечение вооруженных сил.  8.3. Обеспечение внутреннего правопорядка.  9.1. Охрана природных территорий.  11.0. Водные объекты.  12.0. Земельные участки (территории) общего пользования.  12.0.1. Улично-дорожная сеть.  12.0.2. Благоустройство территории</p>
Условно разрешенные виды использования	
Вспомогательные виды	
Максимальный процент застройки (%)	Не установлен
Высота застройки (м)	35
Плотность застройки (тыс. кв. м/га)	15
Минимальные и (или) максимальные размеры земельных участков (га)	Минимальный – 130,61. Максимальный – 130,61
Иные показатели	

Территориальная зона	234221504.14
Основные виды разрешенного использования	<ul style="list-style-type: none"> <li>1.2. Выращивание зерновых и иных сельскохозяйственных культур.</li> <li>1.3. Овощеводство.</li> <li>1.4. Выращивание тонизирующих, лекарственных, цветочных культур.</li> <li>1.5. Садоводство.</li> <li>1.7. Животноводство.</li> <li>1.8. Скотоводство.</li> <li>1.9. Звероводство.</li> <li>1.10. Птицеводство.</li> <li>1.11. Свиноводство.</li> <li>1.12. Пчеловодство.</li> <li>1.13. Рыбоводство.</li> <li>1.14. Научное обеспечение сельского хозяйства.</li> <li>1.15. Хранение и переработка сельскохозяйственной продукции.</li> <li>1.16. Ведение личного подсобного хозяйства на полевых участках.</li> <li>1.17. Питомники.</li> <li>1.18. Обеспечение сельскохозяйственного производства.</li> <li>1.19. Сенокосение.</li> <li>1.20. Выпас сельскохозяйственных животных.</li> <li>3.1. Коммунальное обслуживание. <ul style="list-style-type: none"> <li>3.1.1. Предоставление коммунальных услуг.</li> <li>3.1.2. Административные здания организаций, обеспечивающих предоставление коммунальных услуг.</li> </ul> </li> <li>3.2.1. Дома социального обслуживания.</li> <li>3.2.2. Оказание социальной помощи населению.</li> <li>3.2.3. Оказание услуг связи.</li> <li>3.3. Бытовое обслуживание.</li> <li>3.4. здравоохранение. <ul style="list-style-type: none"> <li>3.4.1. Амбулаторно-поликлиническое обслуживание.</li> <li>3.4.2. Стационарное медицинское обслуживание.</li> </ul> </li> <li>3.5. Образование и просвещение. <ul style="list-style-type: none"> <li>3.5.1. Дошкольное, начальное и среднее общее образование.</li> <li>3.5.2. Среднее и высшее профессиональное образование.</li> </ul> </li> <li>3.6. Культурное развитие. <ul style="list-style-type: none"> <li>3.6.1. Объекты культурно-досуговой деятельности.</li> <li>3.6.2. Парки культуры и отдыха.</li> </ul> </li> <li>3.7. Религиозное использование. <ul style="list-style-type: none"> <li>3.7.1. Осуществление религиозных обрядов.</li> <li>3.7.2. Религиозное управление и образование.</li> </ul> </li> <li>3.9. Обеспечение научной деятельности. <ul style="list-style-type: none"> <li>3.9.1. Обеспечение деятельности в области гидрометеорологии и смежных с ней областях.</li> <li>3.9.2. Проведение научных исследований.</li> <li>3.9.3. Проведение научных испытаний.</li> </ul> </li> <li>3.10. Ветеринарное обслуживание. <ul style="list-style-type: none"> <li>3.10.1. Амбулаторное ветеринарное обслуживание.</li> <li>3.10.2. Приюты для животных.</li> </ul> </li> <li>4.1. Деловое управление.</li> <li>4.2. Объекты торговли (торговые центры, торгово-развлекательные центры (комплексы)).</li> <li>4.3. Рынки.</li> <li>4.4. Магазины.</li> <li>4.5. Банковская и страховая деятельность.</li> <li>4.6. Общественное питание. <ul style="list-style-type: none"> <li>4.8.1. Развлекательные мероприятия.</li> </ul> </li> <li>4.9. Служебные гаражи.</li> </ul>

	<p>4.10. Выставочно-ярмарочная деятельность.  5.1.1. Обеспечение спортивно-зрелищных мероприятий.  5.1.2. Обеспечение занятий спортом в помещениях.  5.1.3. Площадки для занятий спортом.  5.1.4. Оборудованные площадки для занятий спортом.  5.1.5. Водный спорт.  5.1.6. Авиационный спорт.  5.3. Охота и рыбалка.  5.4. Причалы для маломерных судов.  5.5. Поля для гольфа или конных прогулок.  6.3. Легкая промышленность.  6.4. Пищевая промышленность.  6.6. Строительная промышленность.  6.7. Энергетика.  6.8. Связь.  6.9. Склад.  6.11. Целлюлозно-бумажная промышленность.  6.12. Научно-производственная деятельность.  8.0. Обеспечение обороны и безопасности.  8.1. Обеспечение вооруженных сил.  8.3. Обеспечение внутреннего правопорядка.  9.1. Охрана природных территорий.  11.0. Водные объекты.  12.0. Земельные участки (территории) общего пользования.  12.0.1. Улично-дорожная сеть.  12.0.2. Благоустройство территории</p>
Условно разрешенные виды использования	
Вспомогательные виды	
Максимальный процент застройки (%)	Не установлен
Высота застройки (м)	35
Плотность застройки (тыс. кв. м/га)	15
Минимальные и (или) максимальные размеры земельных участков (га)	Минимальный – 72,40. Максимальный – 72,40
Иные показатели	

Территориальная зона	234221504.15
Основные виды разрешенного использования	<p>1.2. Выращивание зерновых и иных сельскохозяйственных культур.</p> <p>1.3. Овощеводство.</p> <p>1.4. Выращивание тонизирующих, лекарственных, цветочных культур.</p> <p>1.5. Садоводство.</p> <p>1.7. Животноводство.</p> <p>1.8. Скотоводство.</p> <p>1.9. Звероводство.</p> <p>1.10. Птицеводство.</p> <p>1.11. Свиноводство.</p> <p>1.12. Пчеловодство.</p> <p>1.13. Рыбоводство.</p> <p>1.14. Научное обеспечение сельского хозяйства.</p> <p>1.15. Хранение и переработка сельскохозяйственной продукции.</p> <p>1.16. Ведение личного подсобного хозяйства на полевых участках.</p> <p>1.17. Питомники.</p> <p>1.18. Обеспечение сельскохозяйственного производства.</p> <p>1.19. Сенокосение.</p> <p>1.20. Выпас сельскохозяйственных животных.</p> <p>3.1. Коммунальное обслуживание.</p> <p>3.1.1. Предоставление коммунальных услуг.</p> <p>3.1.2. Административные здания организаций, обеспечивающих предоставление коммунальных услуг.</p> <p>3.2.1. Дома социального обслуживания.</p> <p>3.2.2. Оказание социальной помощи населению.</p> <p>3.2.3. Оказание услуг связи.</p> <p>3.3. Бытовое обслуживание.</p> <p>3.4. здравоохранение.</p> <p>3.4.1. Амбулаторно-поликлиническое обслуживание.</p> <p>3.4.2. Стационарное медицинское обслуживание.</p> <p>3.5. Образование и просвещение.</p> <p>3.5.1. Дошкольное, начальное и среднее общее образование.</p> <p>3.5.2. Среднее и высшее профессиональное образование.</p> <p>3.6. Культурное развитие.</p> <p>3.6.1. Объекты культурно-досуговой деятельности.</p> <p>3.6.2. Парки культуры и отдыха.</p> <p>3.7. Религиозное использование.</p> <p>3.7.1. Осуществление религиозных обрядов.</p> <p>3.7.2. Религиозное управление и образование.</p> <p>3.9. Обеспечение научной деятельности.</p> <p>3.9.1. Обеспечение деятельности в области гидрометеорологии и смежных с ней областях.</p> <p>3.9.2. Проведение научных исследований.</p> <p>3.9.3. Проведение научных испытаний.</p> <p>3.10. Ветеринарное обслуживание.</p> <p>3.10.1. Амбулаторное ветеринарное обслуживание.</p> <p>3.10.2. Приюты для животных.</p> <p>4.1. Деловое управление.</p> <p>4.2. Объекты торговли (торговые центры, торгово-развлекательные центры (комплексы)).</p> <p>4.3. Рынки.</p> <p>4.4. Магазины.</p> <p>4.5. Банковская и страховая деятельность.</p> <p>4.6. Общественное питание.</p> <p>4.8.1. Развлекательные мероприятия.</p> <p>4.9. Служебные гаражи.</p>

	<p>4.10. Выставочно-ярмарочная деятельность.  5.1.1. Обеспечение спортивно-зрелищных мероприятий.  5.1.2. Обеспечение занятий спортом в помещениях.  5.1.3. Площадки для занятий спортом.  5.1.4. Оборудованные площадки для занятий спортом.  5.1.5. Водный спорт.  5.1.6. Авиационный спорт.  5.3. Охота и рыбалка.  5.4. Причалы для маломерных судов.  5.5. Поля для гольфа или конных прогулок.  6.3. Легкая промышленность.  6.4. Пищевая промышленность.  6.6. Строительная промышленность.  6.7. Энергетика.  6.8. Связь.  6.9. Склад.  6.11. Целлюлозно-бумажная промышленность.  6.12. Научно-производственная деятельность.  8.0. Обеспечение обороны и безопасности.  8.1. Обеспечение вооруженных сил.  8.3. Обеспечение внутреннего правопорядка.  9.1. Охрана природных территорий.  11.0. Водные объекты.  12.0. Земельные участки (территории) общего пользования.  12.0.1. Улично-дорожная сеть.  12.0.2. Благоустройство территории</p>
Условно разрешенные виды использования	
Вспомогательные виды	
Максимальный процент застройки (%)	Не установлен
Высота застройки (м)	35
Плотность застройки (тыс. кв. м/га)	15
Минимальные и (или) максимальные размеры земельных участков (га)	Минимальный – 4,4499. Максимальный – 4,4499
Иные показатели	

Территориальная зона	234221504.16
Основные виды разрешенного использования	<ul style="list-style-type: none"> <li>1.2. Выращивание зерновых и иных сельскохозяйственных культур.</li> <li>1.3. Овощеводство.</li> <li>1.4. Выращивание тонизирующих, лекарственных, цветочных культур.</li> <li>1.5. Садоводство.</li> <li>1.7. Животноводство.</li> <li>1.8. Скотоводство.</li> <li>1.9. Звероводство.</li> <li>1.10. Птицеводство.</li> <li>1.11. Свиноводство.</li> <li>1.12. Пчеловодство.</li> <li>1.13. Рыбоводство.</li> <li>1.14. Научное обеспечение сельского хозяйства.</li> <li>1.15. Хранение и переработка сельскохозяйственной продукции.</li> <li>1.16. Ведение личного подсобного хозяйства на полевых участках.</li> <li>1.17. Питомники.</li> <li>1.18. Обеспечение сельскохозяйственного производства.</li> <li>1.19. Сенокошение.</li> <li>1.20. Выпас сельскохозяйственных животных.</li> <li>3.1. Коммунальное обслуживание. <ul style="list-style-type: none"> <li>3.1.1. Предоставление коммунальных услуг.</li> <li>3.1.2. Административные здания организаций, обеспечивающих предоставление коммунальных услуг. <ul style="list-style-type: none"> <li>3.2.1. Дома социального обслуживания.</li> <li>3.2.2. Оказание социальной помощи населению.</li> <li>3.2.3. Оказание услуг связи.</li> </ul> </li> </ul> </li> <li>3.3. Бытовое обслуживание.</li> <li>3.4. здравоохранение. <ul style="list-style-type: none"> <li>3.4.1. Амбулаторно-поликлиническое обслуживание.</li> <li>3.4.2. Стационарное медицинское обслуживание.</li> </ul> </li> <li>3.5. Образование и просвещение. <ul style="list-style-type: none"> <li>3.5.1. Дошкольное, начальное и среднее общее образование.</li> <li>3.5.2. Среднее и высшее профессиональное образование.</li> </ul> </li> <li>3.6. Культурное развитие. <ul style="list-style-type: none"> <li>3.6.1. Объекты культурно-досуговой деятельности.</li> <li>3.6.2. Парки культуры и отдыха.</li> </ul> </li> <li>3.7. Религиозное использование. <ul style="list-style-type: none"> <li>3.7.1. Осуществление религиозных обрядов.</li> <li>3.7.2. Религиозное управление и образование.</li> </ul> </li> <li>3.9. Обеспечение научной деятельности. <ul style="list-style-type: none"> <li>3.9.1. Обеспечение деятельности в области гидрометеорологии и смежных с ней областях.</li> <li>3.9.2. Проведение научных исследований.</li> <li>3.9.3. Проведение научных испытаний.</li> </ul> </li> <li>3.10. Ветеринарное обслуживание. <ul style="list-style-type: none"> <li>3.10.1. Амбулаторное ветеринарное обслуживание.</li> <li>3.10.2. Приюты для животных.</li> </ul> </li> <li>4.1. Деловое управление.</li> <li>4.2. Объекты торговли (торговые центры, торгово-развлекательные центры (комплексы)).</li> <li>4.3. Рынки.</li> <li>4.4. Магазины.</li> <li>4.5. Банковская и страховая деятельность.</li> <li>4.6. Общественное питание. <ul style="list-style-type: none"> <li>4.8.1. Развлекательные мероприятия.</li> </ul> </li> <li>4.9. Служебные гаражи.</li> </ul>

	<p>4.10. Выставочно-ярмарочная деятельность.  5.1.1. Обеспечение спортивно-зрелищных мероприятий.  5.1.2. Обеспечение занятий спортом в помещениях.  5.1.3. Площадки для занятий спортом.  5.1.4. Оборудованные площадки для занятий спортом.  5.1.5. Водный спорт.  5.1.6. Авиационный спорт.  5.3. Охота и рыбалка.  5.4. Причалы для маломерных судов.  5.5. Поля для гольфа или конных прогулок.  6.3. Легкая промышленность.  6.4. Пищевая промышленность.  6.6. Строительная промышленность.  6.7. Энергетика.  6.8. Связь.  6.9. Склад.  6.11. Целлюлозно-бумажная промышленность.  6.12. Научно-производственная деятельность.  8.0. Обеспечение обороны и безопасности.  8.1. Обеспечение вооруженных сил.  8.3. Обеспечение внутреннего правопорядка.  9.1. Охрана природных территорий.  11.0. Водные объекты.  12.0. Земельные участки (территории) общего пользования.  12.0.1. Улично-дорожная сеть.  12.0.2. Благоустройство территории</p>
Условно разрешенные виды использования	
Вспомогательные виды	
Максимальный процент застройки (%)	Не установлен
Высота застройки (м)	35
Плотность застройки (тыс.кв.м/га)	15
Минимальные и (или) максимальные размеры земельных участков (га)	Минимальный – 303,79. Максимальный – 303,79
Иные показатели	

Территориальная зона	234221504.17
Основные виды разрешенного использования	<ul style="list-style-type: none"> <li>1.2. Выращивание зерновых и иных сельскохозяйственных культур.</li> <li>1.3. Овощеводство.</li> <li>1.4. Выращивание тонизирующих, лекарственных, цветочных культур.</li> <li>1.5. Садоводство.</li> <li>1.7. Животноводство.</li> <li>1.8. Скотоводство.</li> <li>1.9. Звероводство.</li> <li>1.10. Птицеводство.</li> <li>1.11. Свиноводство.</li> <li>1.12. Пчеловодство.</li> <li>1.13. Рыбоводство.</li> <li>1.14. Научное обеспечение сельского хозяйства.</li> <li>1.15. Хранение и переработка сельскохозяйственной продукции.</li> <li>1.16. Ведение личного подсобного хозяйства на полевых участках.</li> <li>1.17. Питомники.</li> <li>1.18. Обеспечение сельскохозяйственного производства.</li> <li>1.19. Сенокосение.</li> <li>1.20. Выпас сельскохозяйственных животных.</li> <li>3.1. Коммунальное обслуживание. <ul style="list-style-type: none"> <li>3.1.1. Предоставление коммунальных услуг.</li> <li>3.1.2. Административные здания организаций, обеспечивающих предоставление коммунальных услуг.</li> </ul> </li> <li>3.2.1. Дома социального обслуживания.</li> <li>3.2.2. Оказание социальной помощи населению.</li> <li>3.2.3. Оказание услуг связи.</li> <li>3.3. Бытовое обслуживание.</li> <li>3.4. здравоохранение. <ul style="list-style-type: none"> <li>3.4.1. Амбулаторно-поликлиническое обслуживание.</li> <li>3.4.2. Стационарное медицинское обслуживание.</li> </ul> </li> <li>3.5. Образование и просвещение. <ul style="list-style-type: none"> <li>3.5.1. Дошкольное, начальное и среднее общее образование.</li> <li>3.5.2. Среднее и высшее профессиональное образование.</li> </ul> </li> <li>3.6. Культурное развитие. <ul style="list-style-type: none"> <li>3.6.1. Объекты культурно-досуговой деятельности.</li> <li>3.6.2. Парки культуры и отдыха.</li> </ul> </li> <li>3.7. Религиозное использование. <ul style="list-style-type: none"> <li>3.7.1. Осуществление религиозных обрядов.</li> <li>3.7.2. Религиозное управление и образование.</li> </ul> </li> <li>3.9. Обеспечение научной деятельности. <ul style="list-style-type: none"> <li>3.9.1. Обеспечение деятельности в области гидрометеорологии и смежных с ней областях.</li> <li>3.9.2. Проведение научных исследований.</li> <li>3.9.3. Проведение научных испытаний.</li> </ul> </li> <li>3.10. Ветеринарное обслуживание. <ul style="list-style-type: none"> <li>3.10.1. Амбулаторное ветеринарное обслуживание.</li> <li>3.10.2. Приюты для животных.</li> </ul> </li> <li>4.1. Деловое управление.</li> <li>4.2. Объекты торговли (торговые центры, торгово-развлекательные центры (комплексы)).</li> <li>4.3. Рынки.</li> <li>4.4. Магазины.</li> <li>4.5. Банковская и страховая деятельность.</li> <li>4.6. Общественное питание.</li> <li>4.8.1. Развлекательные мероприятия.</li> <li>4.9. Служебные гаражи.</li> </ul>



	<p>4.10. Выставочно-ярмарочная деятельность.  5.1.1. Обеспечение спортивно-зрелищных мероприятий.  5.1.2. Обеспечение занятий спортом в помещениях.  5.1.3. Площадки для занятий спортом.  5.1.4. Оборудованные площадки для занятий спортом.  5.1.5. Водный спорт.  5.1.6. Авиационный спорт.  5.3. Охота и рыбалка.  5.4. Причалы для маломерных судов.  5.5. Поля для гольфа или конных прогулок.  6.3. Легкая промышленность.  6.4. Пищевая промышленность.  6.6. Строительная промышленность.  6.7. Энергетика.  6.8. Связь.  6.9. Склад.  6.11. Целлюлозно-бумажная промышленность.  6.12. Научно-производственная деятельность.  8.0. Обеспечение обороны и безопасности.  8.1. Обеспечение вооруженных сил.  8.3. Обеспечение внутреннего правопорядка.  9.1. Охрана природных территорий.  11.0. Водные объекты.  12.0. Земельные участки (территории) общего пользования.  12.0.1. Улично-дорожная сеть.  12.0.2. Благоустройство территории</p>
Условно разрешенные виды использования	
Вспомогательные виды	
Максимальный процент застройки (%)	Не установлен
Высота застройки (м)	35
Плотность застройки (тыс.кв.м/га)	15
Минимальные и (или) максимальные размеры земельных участков (га)	Минимальный – 52,63. Максимальный – 52,63
Иные показатели	

Территориальная зона	234221504.18
Основные виды разрешенного использования	<ul style="list-style-type: none"> <li>1.2. Выращивание зерновых и иных сельскохозяйственных культур.</li> <li>1.3. Овощеводство.</li> <li>1.4. Выращивание тонизирующих, лекарственных, цветочных культур.</li> <li>1.5. Садоводство.</li> <li>1.7. Животноводство.</li> <li>1.8. Скотоводство.</li> <li>1.9. Звероводство.</li> <li>1.10. Птицеводство.</li> <li>1.11. Свиноводство.</li> <li>1.12. Пчеловодство.</li> <li>1.13. Рыбоводство.</li> <li>1.14. Научное обеспечение сельского хозяйства.</li> <li>1.15. Хранение и переработка сельскохозяйственной продукции.</li> <li>1.16. Ведение личного подсобного хозяйства на полевых участках.</li> <li>1.17. Питомники.</li> <li>1.18. Обеспечение сельскохозяйственного производства.</li> <li>1.19. Сенокошение.</li> <li>1.20. Выпас сельскохозяйственных животных.</li> <li>3.1. Коммунальное обслуживание. <ul style="list-style-type: none"> <li>3.1.1. Предоставление коммунальных услуг.</li> <li>3.1.2. Административные здания организаций, обеспечивающих предоставление коммунальных услуг. <ul style="list-style-type: none"> <li>3.2.1. Дома социального обслуживания.</li> <li>3.2.2. Оказание социальной помощи населению.</li> <li>3.2.3. Оказание услуг связи.</li> </ul> </li> </ul> </li> <li>3.3. Бытовое обслуживание.</li> <li>3.4. здравоохранение. <ul style="list-style-type: none"> <li>3.4.1. Амбулаторно-поликлиническое обслуживание.</li> <li>3.4.2. Стационарное медицинское обслуживание.</li> </ul> </li> <li>3.5. Образование и просвещение. <ul style="list-style-type: none"> <li>3.5.1. Дошкольное, начальное и среднее общее образование.</li> <li>3.5.2. Среднее и высшее профессиональное образование.</li> </ul> </li> <li>3.6. Культурное развитие. <ul style="list-style-type: none"> <li>3.6.1. Объекты культурно-досуговой деятельности.</li> <li>3.6.2. Парки культуры и отдыха.</li> </ul> </li> <li>3.7. Религиозное использование. <ul style="list-style-type: none"> <li>3.7.1. Осуществление религиозных обрядов.</li> <li>3.7.2. Религиозное управление и образование.</li> </ul> </li> <li>3.9. Обеспечение научной деятельности. <ul style="list-style-type: none"> <li>3.9.1. Обеспечение деятельности в области гидрометеорологии и смежных с ней областях.</li> <li>3.9.2. Проведение научных исследований.</li> <li>3.9.3. Проведение научных испытаний.</li> </ul> </li> <li>3.10. Ветеринарное обслуживание. <ul style="list-style-type: none"> <li>3.10.1. Амбулаторное ветеринарное обслуживание.</li> <li>3.10.2. Приюты для животных.</li> </ul> </li> <li>4.1. Деловое управление.</li> <li>4.2. Объекты торговли (торговые центры, торгово-развлекательные центры (комплексы)).</li> <li>4.3. Рынки.</li> <li>4.4. Магазины.</li> <li>4.5. Банковская и страховая деятельность.</li> <li>4.6. Общественное питание. <ul style="list-style-type: none"> <li>4.8.1. Развлекательные мероприятия.</li> </ul> </li> <li>4.9. Служебные гаражи.</li> </ul>

	<p>4.10. Выставочно-ярмарочная деятельность.  5.1.1. Обеспечение спортивно-зрелищных мероприятий.  5.1.2. Обеспечение занятий спортом в помещениях.  5.1.3. Площадки для занятий спортом.  5.1.4. Оборудованные площадки для занятий спортом.  5.1.5. Водный спорт.  5.1.6. Авиационный спорт.  5.3. Охота и рыбалка.  5.4. Причалы для маломерных судов.  5.5. Поля для гольфа или конных прогулок.  6.3. Легкая промышленность.  6.4. Пищевая промышленность.  6.6. Строительная промышленность.  6.7. Энергетика.  6.8. Связь.  6.9. Склад.  6.11. Целлюлозно-бумажная промышленность.  6.12. Научно-производственная деятельность.  8.0. Обеспечение обороны и безопасности.  8.1. Обеспечение вооруженных сил.  8.3. Обеспечение внутреннего правопорядка.  9.1. Охрана природных территорий.  11.0. Водные объекты.  12.0. Земельные участки (территории) общего пользования.  12.0.1. Улично-дорожная сеть.  12.0.2. Благоустройство территории</p>
Условно разрешенные виды использования	
Вспомогательные виды	
Максимальный процент застройки (%)	Не установлен
Высота застройки (м)	35
Плотность застройки (тыс. кв. м/га)	15
Минимальные и (или) максимальные размеры земельных участков (га)	Минимальный – 11,1983. Максимальный – 11,1983
Иные показатели	

Территориальная зона	234221504.19
Основные виды разрешенного использования	<ul style="list-style-type: none"> <li>1.2. Выращивание зерновых и иных сельскохозяйственных культур.</li> <li>1.3. Овощеводство.</li> <li>1.4. Выращивание тонизирующих, лекарственных, цветочных культур.</li> <li>1.5. Садоводство.</li> <li>1.7. Животноводство.</li> <li>1.8. Скотоводство.</li> <li>1.9. Звероводство.</li> <li>1.10. Птицеводство.</li> <li>1.11. Свиноводство.</li> <li>1.12. Пчеловодство.</li> <li>1.13. Рыбоводство.</li> <li>1.14. Научное обеспечение сельского хозяйства.</li> <li>1.15. Хранение и переработка сельскохозяйственной продукции.</li> <li>1.16. Ведение личного подсобного хозяйства на полевых участках.</li> <li>1.17. Питомники.</li> <li>1.18. Обеспечение сельскохозяйственного производства.</li> <li>1.19. Сенокосение.</li> <li>1.20. Выпас сельскохозяйственных животных.</li> <li>3.1. Коммунальное обслуживание. <ul style="list-style-type: none"> <li>3.1.1. Предоставление коммунальных услуг.</li> <li>3.1.2. Административные здания организаций, обеспечивающих предоставление коммунальных услуг. <ul style="list-style-type: none"> <li>3.2.1. Дома социального обслуживания.</li> <li>3.2.2. Оказание социальной помощи населению.</li> <li>3.2.3. Оказание услуг связи.</li> </ul> </li> </ul> </li> <li>3.3. Бытовое обслуживание.</li> <li>3.4. здравоохранение. <ul style="list-style-type: none"> <li>3.4.1. Амбулаторно-поликлиническое обслуживание.</li> <li>3.4.2. Стационарное медицинское обслуживание.</li> </ul> </li> <li>3.5. Образование и просвещение. <ul style="list-style-type: none"> <li>3.5.1. Дошкольное, начальное и среднее общее образование.</li> <li>3.5.2. Среднее и высшее профессиональное образование.</li> </ul> </li> <li>3.6. Культурное развитие. <ul style="list-style-type: none"> <li>3.6.1. Объекты культурно-досуговой деятельности.</li> <li>3.6.2. Парки культуры и отдыха.</li> </ul> </li> <li>3.7. Религиозное использование. <ul style="list-style-type: none"> <li>3.7.1. Осуществление религиозных обрядов.</li> <li>3.7.2. Религиозное управление и образование.</li> </ul> </li> <li>3.9. Обеспечение научной деятельности. <ul style="list-style-type: none"> <li>3.9.1. Обеспечение деятельности в области гидрометеорологии и смежных с ней областях.</li> <li>3.9.2. Проведение научных исследований.</li> <li>3.9.3. Проведение научных испытаний.</li> </ul> </li> <li>3.10. Ветеринарное обслуживание. <ul style="list-style-type: none"> <li>3.10.1. Амбулаторное ветеринарное обслуживание.</li> <li>3.10.2. Приюты для животных.</li> </ul> </li> <li>4.1. Деловое управление.</li> <li>4.2. Объекты торговли (торговые центры, торгово-развлекательные центры (комплексы)).</li> <li>4.3. Рынки.</li> <li>4.4. Магазины.</li> <li>4.5. Банковская и страховая деятельность.</li> <li>4.6. Общественное питание. <ul style="list-style-type: none"> <li>4.8.1. Развлекательные мероприятия.</li> </ul> </li> <li>4.9. Служебные гаражи.</li> </ul>

	<p>4.10. Выставочно-ярмарочная деятельность.  5.1.1. Обеспечение спортивно-зрелищных мероприятий.  5.1.2. Обеспечение занятий спортом в помещениях.  5.1.3. Площадки для занятий спортом.  5.1.4. Оборудованные площадки для занятий спортом.  5.1.5. Водный спорт.  5.1.6. Авиационный спорт.  5.3. Охота и рыбалка.  5.4. Причалы для маломерных судов.  5.5. Поля для гольфа или конных прогулок.  6.3. Легкая промышленность.  6.4. Пищевая промышленность.  6.6. Строительная промышленность.  6.7. Энергетика.  6.8. Связь.  6.9. Склад.  6.11. Целлюлозно-бумажная промышленность.  6.12. Научно-производственная деятельность.  8.0. Обеспечение обороны и безопасности.  8.1. Обеспечение вооруженных сил.  8.3. Обеспечение внутреннего правопорядка.  9.1. Охрана природных территорий.  11.0. Водные объекты.  12.0. Земельные участки (территории) общего пользования.  12.0.1. Улично-дорожная сеть.  12.0.2. Благоустройство территории</p>
Условно разрешенные виды использования	
Вспомогательные виды	
Максимальный процент застройки (%)	Не установлен
Высота застройки (м)	35
Плотность застройки (тыс.кв.м/га)	15
Минимальные и (или) максимальные размеры земельных участков (га)	Минимальный – 19,19. Максимальный – 19,19
Иные показатели	

Территориальная зона	234221504.20
Основные виды разрешенного использования	<ul style="list-style-type: none"> <li>1.2. Выращивание зерновых и иных сельскохозяйственных культур.</li> <li>1.3. Овощеводство.</li> <li>1.4. Выращивание тонизирующих, лекарственных, цветочных культур.</li> <li>1.5. Садоводство.</li> <li>1.7. Животноводство.</li> <li>1.8. Скотоводство.</li> <li>1.9. Звероводство.</li> <li>1.10. Птицеводство.</li> <li>1.11. Свиноводство.</li> <li>1.12. Пчеловодство.</li> <li>1.13. Рыбоводство.</li> <li>1.14. Научное обеспечение сельского хозяйства.</li> <li>1.15. Хранение и переработка сельскохозяйственной продукции.</li> <li>1.16. Ведение личного подсобного хозяйства на полевых участках.</li> <li>1.17. Питомники.</li> <li>1.18. Обеспечение сельскохозяйственного производства.</li> <li>1.19. Сенокосение.</li> <li>1.20. Выпас сельскохозяйственных животных.</li> <li>3.1. Коммунальное обслуживание. <ul style="list-style-type: none"> <li>3.1.1. Предоставление коммунальных услуг.</li> <li>3.1.2. Административные здания организаций, обеспечивающих предоставление коммунальных услуг.</li> </ul> </li> <li>3.2.1. Дома социального обслуживания.</li> <li>3.2.2. Оказание социальной помощи населению.</li> <li>3.2.3. Оказание услуг связи.</li> <li>3.3. Бытовое обслуживание.</li> <li>3.4. здравоохранение. <ul style="list-style-type: none"> <li>3.4.1. Амбулаторно-поликлиническое обслуживание.</li> <li>3.4.2. Стационарное медицинское обслуживание.</li> </ul> </li> <li>3.5. Образование и просвещение. <ul style="list-style-type: none"> <li>3.5.1. Дошкольное, начальное и среднее общее образование.</li> <li>3.5.2. Среднее и высшее профессиональное образование.</li> </ul> </li> <li>3.6. Культурное развитие. <ul style="list-style-type: none"> <li>3.6.1. Объекты культурно-досуговой деятельности.</li> <li>3.6.2. Парки культуры и отдыха.</li> </ul> </li> <li>3.7. Религиозное использование. <ul style="list-style-type: none"> <li>3.7.1. Осуществление религиозных обрядов.</li> <li>3.7.2. Религиозное управление и образование.</li> </ul> </li> <li>3.9. Обеспечение научной деятельности. <ul style="list-style-type: none"> <li>3.9.1. Обеспечение деятельности в области гидрометеорологии и смежных с ней областях.</li> <li>3.9.2. Проведение научных исследований.</li> <li>3.9.3. Проведение научных испытаний.</li> </ul> </li> <li>3.10. Ветеринарное обслуживание. <ul style="list-style-type: none"> <li>3.10.1. Амбулаторное ветеринарное обслуживание.</li> <li>3.10.2. Приюты для животных.</li> </ul> </li> <li>4.1. Деловое управление.</li> <li>4.2. Объекты торговли (торговые центры, торгово-развлекательные центры (комплексы)).</li> <li>4.3. Рынки.</li> <li>4.4. Магазины.</li> <li>4.5. Банковская и страховая деятельность.</li> <li>4.6. Общественное питание.</li> <li>4.8.1. Развлекательные мероприятия.</li> <li>4.9. Служебные гаражи.</li> </ul>

	<p>4.10. Выставочно-ярмарочная деятельность.  5.1.1. Обеспечение спортивно-зрелищных мероприятий.  5.1.2. Обеспечение занятий спортом в помещениях.  5.1.3. Площадки для занятий спортом.  5.1.4. Оборудованные площадки для занятий спортом.  5.1.5. Водный спорт.  5.1.6. Авиационный спорт.  5.3. Охота и рыбалка.  5.4. Причалы для маломерных судов.  5.5. Поля для гольфа или конных прогулок.  6.3. Легкая промышленность.  6.4. Пищевая промышленность.  6.6. Строительная промышленность.  6.7. Энергетика.  6.8. Связь.  6.9. Склад.  6.11. Целлюлозно-бумажная промышленность.  6.12. Научно-производственная деятельность.  8.0. Обеспечение обороны и безопасности.  8.1. Обеспечение вооруженных сил.  8.3. Обеспечение внутреннего правопорядка.  9.1. Охрана природных территорий.  11.0. Водные объекты.  12.0. Земельные участки (территории) общего пользования.  12.0.1. Улично-дорожная сеть.  12.0.2. Благоустройство территории</p>
Условно разрешенные виды использования	
Вспомогательные виды	
Максимальный процент застройки (%)	Не установлен
Высота застройки (м)	35
Плотность застройки (тыс.кв.м/га)	15
Минимальные и (или) максимальные размеры земельных участков (га)	Минимальный – 2,9999. Максимальный – 2,9999
Иные показатели	

Территориальная зона	234221504.21
Основные виды разрешенного использования	<ul style="list-style-type: none"> <li>1.2. Выращивание зерновых и иных сельскохозяйственных культур.</li> <li>1.3. Овощеводство.</li> <li>1.4. Выращивание тонизирующих, лекарственных, цветочных культур.</li> <li>1.5. Садоводство.</li> <li>1.7. Животноводство.</li> <li>1.8. Скотоводство.</li> <li>1.9. Звероводство.</li> <li>1.10. Птицеводство.</li> <li>1.11. Свиноводство.</li> <li>1.12. Пчеловодство.</li> <li>1.13. Рыбоводство.</li> <li>1.14. Научное обеспечение сельского хозяйства.</li> <li>1.15. Хранение и переработка сельскохозяйственной продукции.</li> <li>1.16. Ведение личного подсобного хозяйства на полевых участках.</li> <li>1.17. Питомники.</li> <li>1.18. Обеспечение сельскохозяйственного производства.</li> <li>1.19. Сенокосение.</li> <li>1.20. Выпас сельскохозяйственных животных.</li> <li>3.1. Коммунальное обслуживание. <ul style="list-style-type: none"> <li>3.1.1. Предоставление коммунальных услуг.</li> <li>3.1.2. Административные здания организаций, обеспечивающих предоставление коммунальных услуг. <ul style="list-style-type: none"> <li>3.2.1. Дома социального обслуживания.</li> <li>3.2.2. Оказание социальной помощи населению.</li> <li>3.2.3. Оказание услуг связи.</li> </ul> </li> </ul> </li> <li>3.3. Бытовое обслуживание.</li> <li>3.4. здравоохранение. <ul style="list-style-type: none"> <li>3.4.1. Амбулаторно-поликлиническое обслуживание.</li> <li>3.4.2. Стационарное медицинское обслуживание.</li> </ul> </li> <li>3.5. Образование и просвещение. <ul style="list-style-type: none"> <li>3.5.1. Дошкольное, начальное и среднее общее образование.</li> <li>3.5.2. Среднее и высшее профессиональное образование.</li> </ul> </li> <li>3.6. Культурное развитие. <ul style="list-style-type: none"> <li>3.6.1. Объекты культурно-досуговой деятельности.</li> <li>3.6.2. Парки культуры и отдыха.</li> </ul> </li> <li>3.7. Религиозное использование. <ul style="list-style-type: none"> <li>3.7.1. Осуществление религиозных обрядов.</li> <li>3.7.2. Религиозное управление и образование.</li> </ul> </li> <li>3.9. Обеспечение научной деятельности. <ul style="list-style-type: none"> <li>3.9.1. Обеспечение деятельности в области гидрометеорологии и смежных с ней областях.</li> <li>3.9.2. Проведение научных исследований.</li> <li>3.9.3. Проведение научных испытаний.</li> </ul> </li> <li>3.10. Ветеринарное обслуживание. <ul style="list-style-type: none"> <li>3.10.1. Амбулаторное ветеринарное обслуживание.</li> <li>3.10.2. Приюты для животных.</li> </ul> </li> <li>4.1. Деловое управление.</li> <li>4.2. Объекты торговли (торговые центры, торгово-развлекательные центры (комплексы)).</li> <li>4.3. Рынки.</li> <li>4.4. Магазины.</li> <li>4.5. Банковская и страховая деятельность.</li> <li>4.6. Общественное питание. <ul style="list-style-type: none"> <li>4.8.1. Развлекательные мероприятия.</li> </ul> </li> <li>4.9. Служебные гаражи.</li> </ul>



	<p>4.10. Выставочно-ярмарочная деятельность.  5.1.1. Обеспечение спортивно-зрелищных мероприятий.  5.1.2. Обеспечение занятий спортом в помещениях.  5.1.3. Площадки для занятий спортом.  5.1.4. Оборудованные площадки для занятий спортом.  5.1.5. Водный спорт.  5.1.6. Авиационный спорт.  5.3. Охота и рыбалка.  5.4. Причалы для маломерных судов.  5.5. Поля для гольфа или конных прогулок.  6.3. Легкая промышленность.  6.4. Пищевая промышленность.  6.6. Строительная промышленность.  6.7. Энергетика.  6.8. Связь.  6.9. Склад.  6.11. Целлюлозно-бумажная промышленность.  6.12. Научно-производственная деятельность.  8.0. Обеспечение обороны и безопасности.  8.1. Обеспечение вооруженных сил.  8.3. Обеспечение внутреннего правопорядка.  9.1. Охрана природных территорий.  11.0. Водные объекты.  12.0. Земельные участки (территории) общего пользования.  12.0.1. Улично-дорожная сеть.  12.0.2. Благоустройство территории</p>
Условно разрешенные виды использования	
Вспомогательные виды	
Максимальный процент застройки (%)	Не установлен
Высота застройки (м)	35
Плотность застройки (тыс.кв.м/га)	15
Минимальные и (или) максимальные размеры земельных участков (га)	Минимальный – 46,85. Максимальный – 46,85.
Иные показатели	

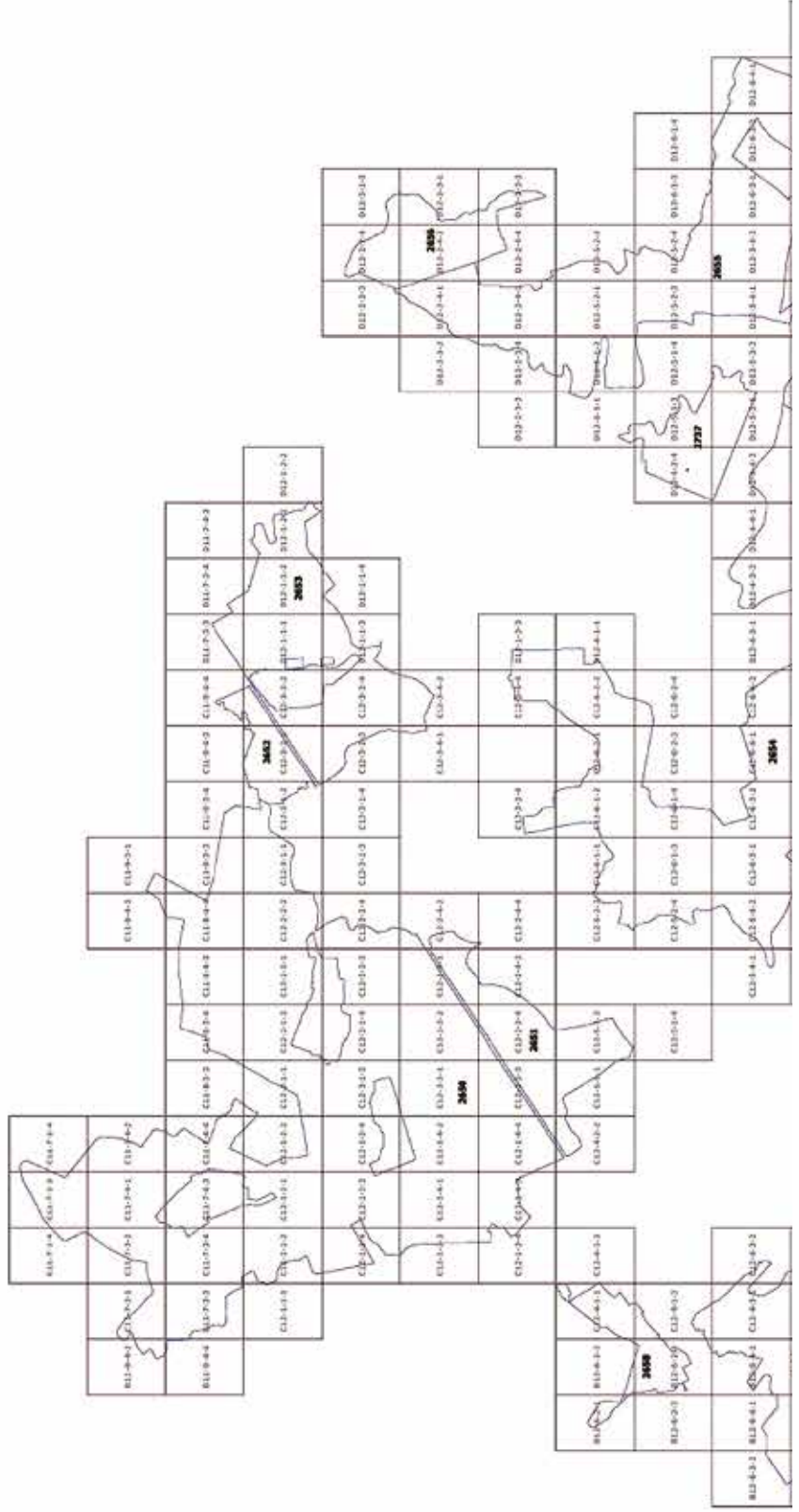
Приложение 4  
к постановлению Правительства Москвы  
от 1 июля 2022 г. № 1325-ПП

**Внесение изменений в приложение к постановлению Правительства Москвы  
от 28 марта 2017 г. № 120-ПП**

Книга 14

Карта градостроительного зонирования

Территории, в границах которых предусматривается осуществление деятельности  
по комплексному развитию территории





## Приложение 5

к постановлению Правительства Москвы  
от 1 июля 2022 г. № 1325-ПП

**Внесение изменения в приложение к постановлению Правительства Москвы  
от 28 марта 2017 г. № 120-ПП**

Книга 14

## Пункт 144

**Комплексное развитие территорий 2650, 2651, 2652, 2653, 2654, 2655, 2656, 2657, 2658, 2659, 2660, 2661, 2662, 2663, 2664, 2665, 2666, 2667, 2668, 2669, 2737**

В отношении территориальной зоны, для которой установлены виды разрешенного использования земельных участков и объектов капитального строительства с кодами **1.2, 1.3, 1.4, 1.5, 1.7, 1.8, 1.9, 1.10, 1.11, 1.12, 1.13, 1.14, 1.15, 1.16, 1.17, 1.18, 1.19, 1.20, 3.1, 3.1.1, 3.1.2, 3.2.1, 3.2.2, 3.2.3, 3.3, 3.4, 3.4.1, 3.4.2, 3.5, 3.5.1, 3.5.2, 3.6, 3.6.1, 3.6.2, 3.7, 3.7.1, 3.7.2, 3.9, 3.9.1, 3.9.2, 3.9.3, 3.10, 3.10.1, 3.10.2, 4.1, 4.2, 4.3, 4.4, 4.5, 4.6, 4.8.1, 4.9, 4.10, 5.1.1, 5.1.2, 5.1.3, 5.1.4, 5.1.5, 5.1.6, 5.3, 5.4, 5.5, 6.3, 6.4, 6.6, 6.7, 6.8, 6.9, 6.11, 6.12, 8.0, 8.1, 8.3, 9.1, 11.0, 12.0, 12.0.1, 12.0.2**

Минимально допустимые уровни обеспеченности территории

Транспортная инфраструктура	В соответствии с нормативами			
Коммунальная инфраструктура		Наименование показателя (единицы измерения)	Производственные объекты	Общественные объекты
	Водопотребление	Усредненные расчетные показатели удельного водопотребления в сутки на 1 кв.м общей площади застройки, л/(сутки * кв.м)	2,6, дополнительное водопотребление для нужд промышленного производства определяется в зависимости от технологии	5
	Водоотведение	Коэффициент стока	0,8	0,7
		Объем поверхностных вод, поступающих на очистку (куб.м с 1 га территории)	70	60
	Теплоснабжение	Средний удельный показатель расхода тепла (отопление, вентиляция, горячее водоснабжение – среднечасовое, не более), (ккал/(час * кв.м)	50,4 на 1 кв.м общей площади застройки	44,5 на 1 кв.м общей площади застройки
Электроснабжение	Средний удельный показатель расхода электроэнергии на 1 кв.м общей площади застройки в функциональной зоне (не более), кВт/ кв.м	Определяется в зависимости от технологии производства	0,078	

Расчетные показатели максимально допустимого уровня территориальной доступности указанных объектов для населения в отношении территорий, подлежащих комплексному развитию

Социальная инфраструктура	Амбулаторно-поликлинические объекты	Следует размещать на территории предприятия
	Аптеки	
	Столовые, кафетерии, буфеты	
Транспортная инфраструктура	Остановочные пункты наземного городского пассажирского транспорта	Не более 400 м от проходной предприятий в производственных и коммунально-складских зонах
	Въезд на территорию	Не менее двух въездов для предприятий с площадками размером более 5 га

## О внесении изменений в постановление Правительства Москвы от 28 марта 2017 г. № 120-ПП

Постановление Правительства Москвы от 1 июля 2022 года № 1326-ПП

В соответствии с Градостроительным кодексом Российской Федерации, Законом города Москвы от 25 июня 2008 г. № 28 «Градостроительный кодекс города Москвы», постановлениями Правительства Москвы от 7 апреля 2009 г. № 270-ПП «О создании Городской комиссии по вопросам градостроительства, землепользования и застройки при Правительстве Москвы и об утверждении положений о Городской и окружной комиссиях по вопросам градостроительства, землепользования и застройки при Правительстве Москвы», от 22 марта 2022 г. № 438-ПП «О реализации положений пункта 2 статьи 7 Федерального закона от 14 марта 2022 г. № 58-ФЗ «О внесении изменений в отдельные законодательные акты Российской Федерации» **Правительство Москвы постановляет:**

1. Внести изменения в постановление Правительства Москвы от 28 марта 2017 г. № 120-ПП «Об утверждении правил землепользования и застройки города Москвы»:

1.1. Карту градостроительного зонирования «Границы территориальных зон и виды разрешенного использования земельных участков и объектов капитального строительства. Поселение Роговское города Москвы» раздела 1 книги 13 территориальной части правил землепользования и застройки приложения к постановлению дополнить изображениями территориальных зон согласно приложению 1 к настоящему постановлению.

1.2. Карту градостроительного зонирования «Границы территориальных зон, подзон территориальных зон и предельные параметры разрешенного строительства, реконструкции объектов капитального строительства. Поселение Роговское города Москвы» раздела 1 книги 13 территориальной части правил землепользования и застройки приложения к постановлению дополнить изображениями территориальных зон согласно приложению 2 к настоящему постановлению.

1.3. Подраздел 2.8 раздела 2 книги 13 территориальной части правил землепользования и застройки приложения к постановлению дополнить подразделами в редакции согласно приложению 3 к настоящему постановлению.

1.4. Карту градостроительного зонирования «Территории, в границах которых предусматривается осуществление деятельности по комплексному развитию территории» раздела 1 книги 14 территориальной части правил землепользования и застройки приложения к постановлению дополнить изображениями территорий поселения Роговское города Москвы согласно приложению 4 к настоящему постановлению.

1.5. Раздел 2 книги 14 территориальной части правил землепользования и застройки приложения к постановлению дополнить подразделом в редакции согласно приложению 5 к настоящему постановлению.

2. Контроль за выполнением настоящего постановления возложить на заместителя Мэра Москвы в Правительстве Москвы по вопросам градостроительной политики и строительства Бочкарева А.Ю.

Мэр Москвы **С.С.Собянин**

**Приложение 1**  
к постановлению Правительства Москвы  
от 1 июля 2022 г. № 1326-ПП

**Внесение изменений в приложение к постановлению Правительства Москвы  
от 28 марта 2017 г. № 120-ПП**

Книга 13

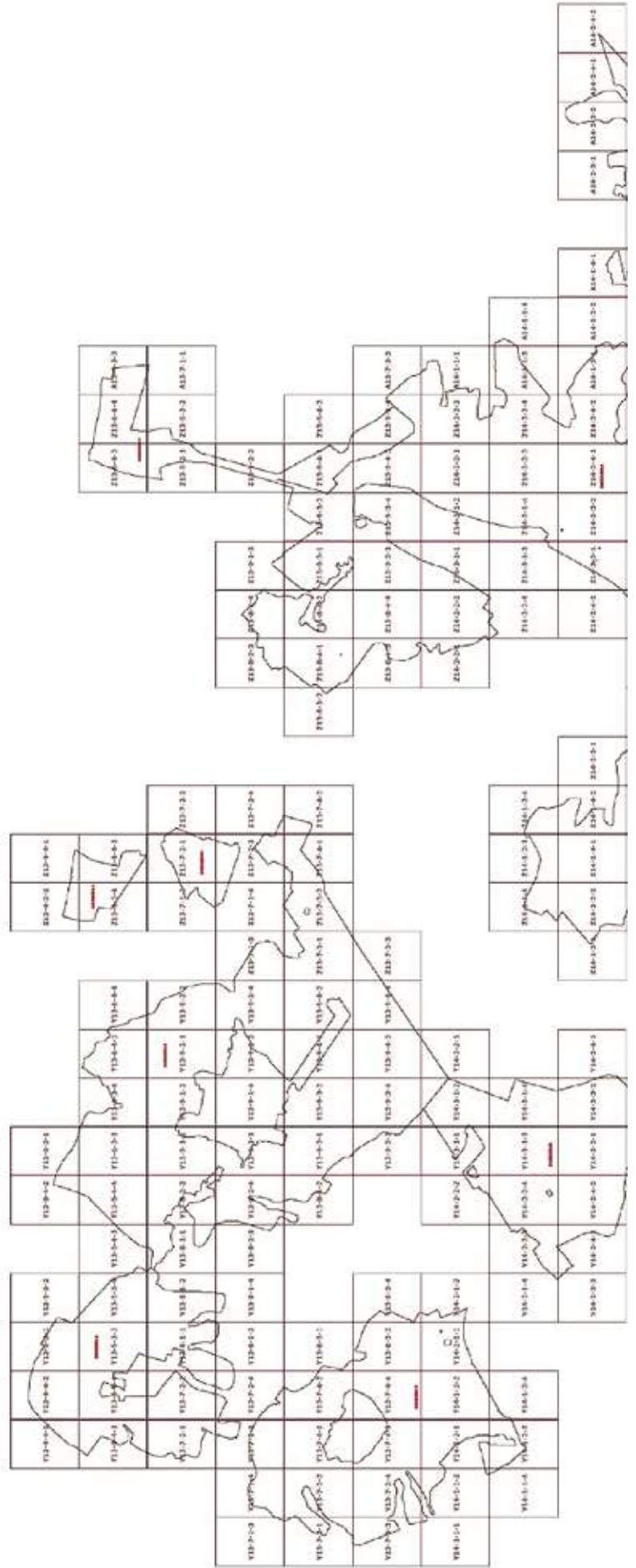
Троицкий административный округ города Москвы

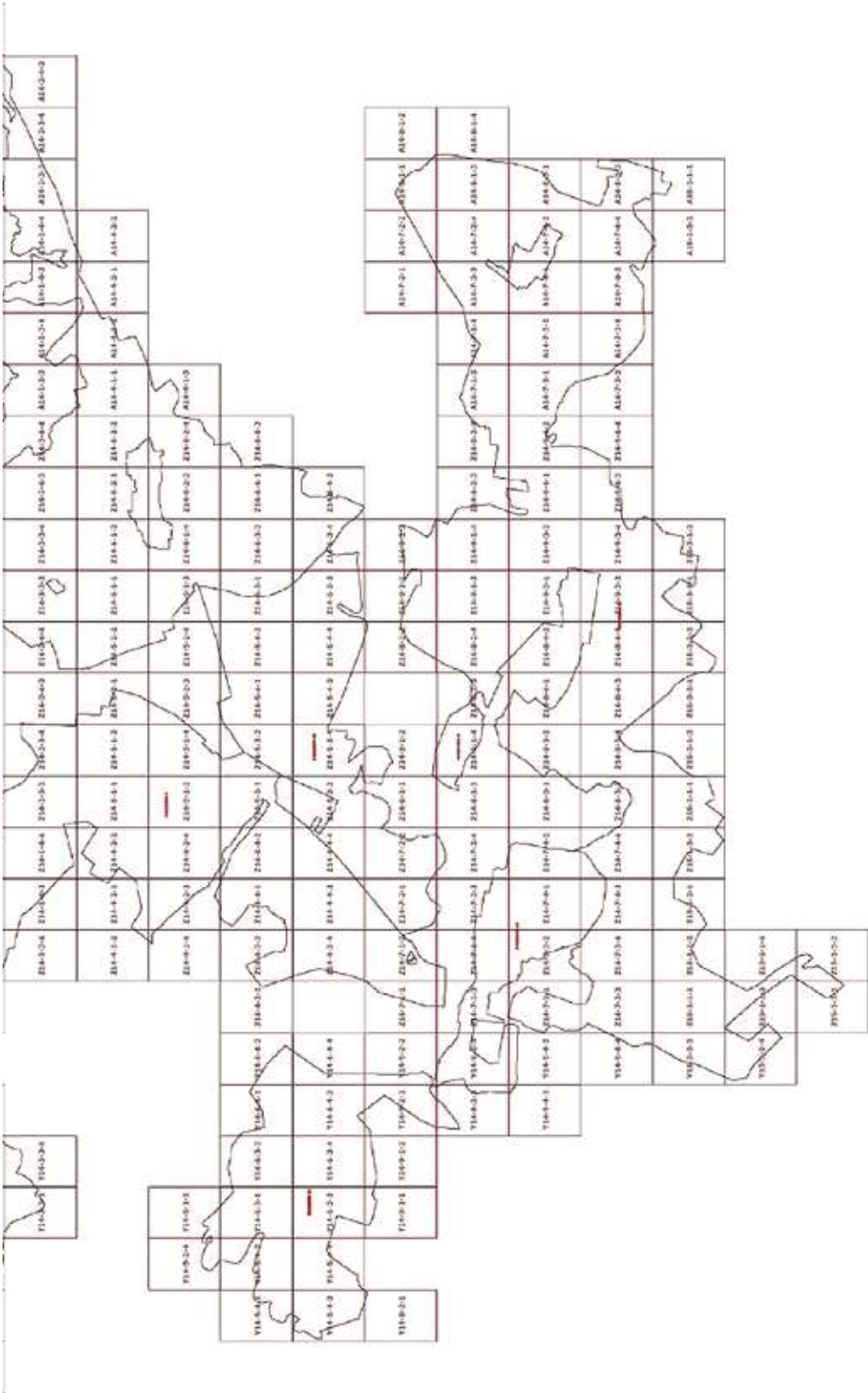
Карта градостроительного зонирования

Границы территориальных зон и виды разрешенного использования

земельных участков и объектов капитального строительства

поселение Rogovskoe города Москвы





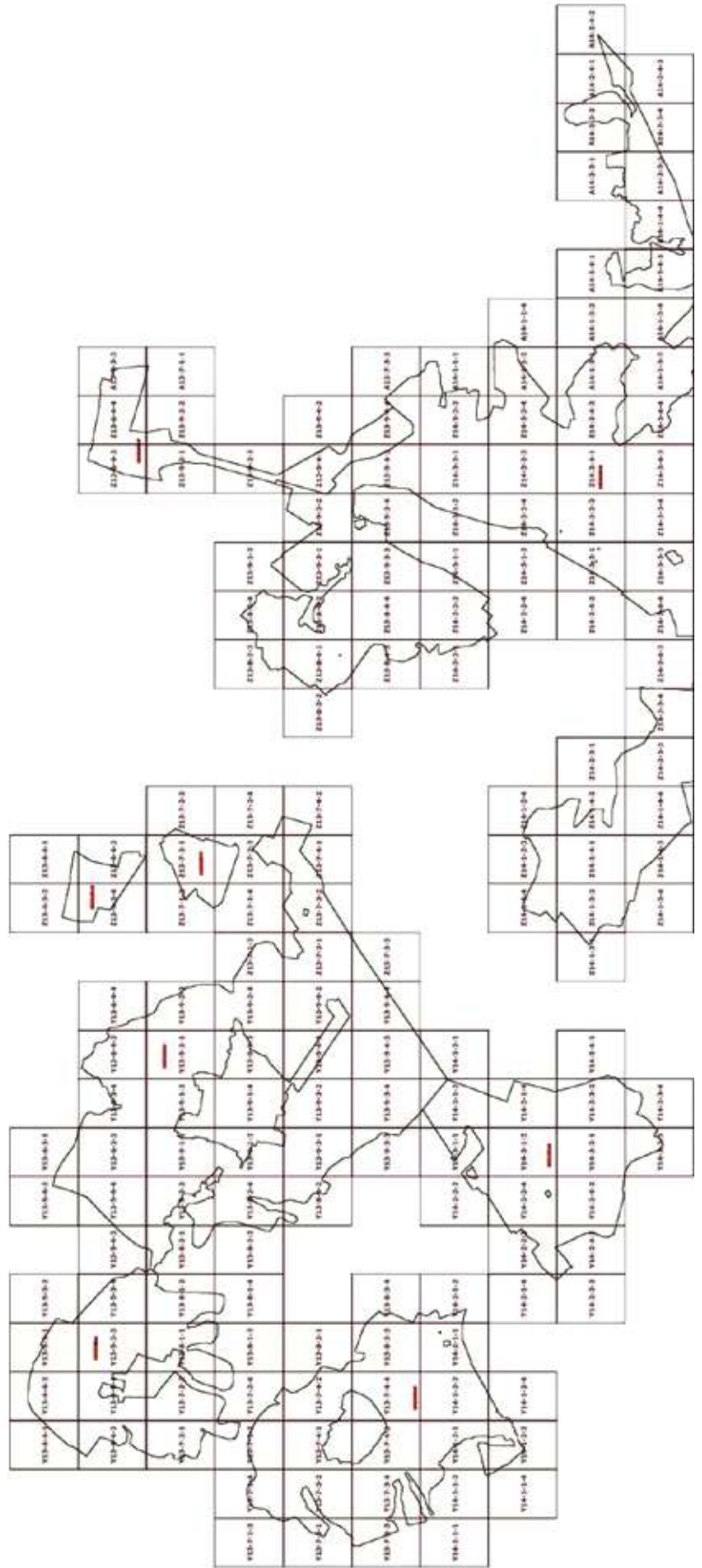
**Внесение изменений в приложение к постановлению Правительства Москвы  
от 28 марта 2017 г. № 120-ПП**

Книга 13

Троицкий административный округ города Москвы

Карта градостроительного зонирования

Границы территориальных зон, подзон территориальных зон и предельные параметры разрешенного строительства, реконструкции объектов капитального строительства поселения Роговское города Москвы







## Приложение 3

к постановлению Правительства Москвы  
от 1 июля 2022 г. № 1326-ПП

**Внесение изменений в приложение к постановлению Правительства Москвы  
от 28 марта 2017 г. № 120-ПП**

Книга 13

Троицкий административный округ города Москвы

2.8. на территории поселения Роговское города Москвы

## Пункт 29

Территориальная зона	243221504.1
Основные виды разрешенного использования	<ul style="list-style-type: none"> <li>1.2. Выращивание зерновых и иных сельскохозяйственных культур.</li> <li>1.3. Овощеводство.</li> <li>1.4. Выращивание тонирующих, лекарственных, цветочных культур.</li> <li>1.5. Садоводство.</li> <li>1.7. Животноводство.</li> <li>1.8. Скотоводство.</li> <li>1.9. Звероводство.</li> <li>1.10. Птицеводство.</li> <li>1.11. Свиноводство.</li> <li>1.12. Пчеловодство.</li> <li>1.13. Рыбоводство.</li> <li>1.14. Научное обеспечение сельского хозяйства.</li> <li>1.15. Хранение и переработка сельскохозяйственной продукции.</li> <li>1.16. Ведение личного подсобного хозяйства на полевых участках.</li> <li>1.17. Питомники.</li> <li>1.18. Обеспечение сельскохозяйственного производства.</li> <li>1.19. Сенокошение.</li> <li>1.20. Выпас сельскохозяйственных животных.</li> <li>3.1. Коммунальное обслуживание. <ul style="list-style-type: none"> <li>3.1.1. Предоставление коммунальных услуг.</li> <li>3.1.2. Административные здания организаций, обеспечивающих предоставление коммунальных услуг.</li> </ul> </li> <li>3.2.1. Дома социального обслуживания.</li> <li>3.2.2. Оказание социальной помощи населению.</li> <li>3.2.3. Оказание услуг связи.</li> <li>3.3. Бытовое обслуживание.</li> <li>3.4. здравоохранение. <ul style="list-style-type: none"> <li>3.4.1. Амбулаторно-поликлиническое обслуживание.</li> <li>3.4.2. Стационарное медицинское обслуживание.</li> </ul> </li> <li>3.5. Образование и просвещение. <ul style="list-style-type: none"> <li>3.5.1. Дошкольное, начальное и среднее общее образование.</li> <li>3.5.2. Среднее и высшее профессиональное образование.</li> </ul> </li> <li>3.6. Культурное развитие. <ul style="list-style-type: none"> <li>3.6.1. Объекты культурно-досуговой деятельности.</li> <li>3.6.2. Парки культуры и отдыха.</li> </ul> </li> <li>3.7. Религиозное использование. <ul style="list-style-type: none"> <li>3.7.1. Осуществление религиозных обрядов.</li> <li>3.7.2. Религиозное управление и образование.</li> </ul> </li> <li>3.9. Обеспечение научной деятельности.</li> </ul>

	<p>3.9.1. Обеспечение деятельности в области гидрометеорологии и смежных с ней областях.</p> <p>3.9.2. Проведение научных исследований.</p> <p>3.9.3. Проведение научных испытаний.</p> <p>3.10. Ветеринарное обслуживание.</p> <p>3.10.1. Амбулаторное ветеринарное обслуживание.</p> <p>3.10.2. Приюты для животных.</p> <p>4.1. Деловое управление.</p> <p>4.2. Объекты торговли (торговые центры, торгово-развлекательные центры (комплексы)).</p> <p>4.3. Рынки.</p> <p>4.4. Магазины.</p> <p>4.5. Банковская и страховая деятельность.</p> <p>4.6. Общественное питание.</p> <p>4.8.1. Развлекательные мероприятия.</p> <p>4.9. Служебные гаражи.</p> <p>4.10. Выставочно-ярмарочная деятельность.</p> <p>5.1.1. Обеспечение спортивно-зрелищных мероприятий.</p> <p>5.1.2. Обеспечение занятий спортом в помещениях.</p> <p>5.1.3. Площадки для занятий спортом.</p> <p>5.1.4. Оборудованные площадки для занятий спортом.</p> <p>5.1.5. Водный спорт.</p> <p>5.1.6. Авиационный спорт.</p> <p>5.3. Охота и рыбалка.</p> <p>5.4. Причалы для маломерных судов.</p> <p>5.5. Поля для гольфа или конных прогулок.</p> <p>6.3. Легкая промышленность.</p> <p>6.4. Пищевая промышленность.</p> <p>6.6. Строительная промышленность.</p> <p>6.7. Энергетика.</p> <p>6.8. Связь.</p> <p>6.9. Склад.</p> <p>6.11. Целлюлозно-бумажная промышленность.</p> <p>6.12. Научно-производственная деятельность.</p> <p>8.0. Обеспечение обороны и безопасности.</p> <p>8.1. Обеспечение вооруженных сил.</p> <p>8.3. Обеспечение внутреннего правопорядка.</p> <p>9.1. Охрана природных территорий.</p> <p>11.0. Водные объекты.</p> <p>12.0. Земельные участки (территории) общего пользования.</p> <p>12.0.1. Улично-дорожная сеть.</p> <p>12.0.2. Благоустройство территории</p>
Условно разрешенные виды использования	
Вспомогательные виды	
Максимальный процент застройки (%)	Не установлен
Высота застройки (м)	35
Плотность застройки (тыс.кв.м/га)	15
Минимальные и (или) максимальные размеры земельных участков (га)	Минимальный – 183,08. Максимальный – 183,08
Иные показатели	

Территориальная зона	243221504.2
Основные виды разрешенного использования	<p>1.2. Выращивание зерновых и иных сельскохозяйственных культур.</p> <p>1.3. Овощеводство.</p> <p>1.4. Выращивание тонизирующих, лекарственных, цветочных культур.</p> <p>1.5. Садоводство.</p> <p>1.7. Животноводство.</p> <p>1.8. Скотоводство.</p> <p>1.9. Звероводство.</p> <p>1.10. Птицеводство.</p> <p>1.11. Свиноводство.</p> <p>1.12. Пчеловодство.</p> <p>1.13. Рыбоводство.</p> <p>1.14. Научное обеспечение сельского хозяйства.</p> <p>1.15. Хранение и переработка сельскохозяйственной продукции.</p> <p>1.16. Ведение личного подсобного хозяйства на полевых участках.</p> <p>1.17. Питомники.</p> <p>1.18. Обеспечение сельскохозяйственного производства.</p> <p>1.19. Сенокосение.</p> <p>1.20. Выпас сельскохозяйственных животных.</p> <p>3.1. Коммунальное обслуживание.</p> <p>3.1.1. Предоставление коммунальных услуг.</p> <p>3.1.2. Административные здания организаций, обеспечивающих предоставление коммунальных услуг.</p> <p>3.2.1. Дома социального обслуживания.</p> <p>3.2.2. Оказание социальной помощи населению.</p> <p>3.2.3. Оказание услуг связи.</p> <p>3.3. Бытовое обслуживание.</p> <p>3.4. Здравоохранение.</p> <p>3.4.1. Амбулаторно-поликлиническое обслуживание.</p> <p>3.4.2. Стационарное медицинское обслуживание.</p> <p>3.5. Образование и просвещение.</p> <p>3.5.1. Дошкольное, начальное и среднее общее образование.</p> <p>3.5.2. Среднее и высшее профессиональное образование.</p> <p>3.6. Культурное развитие.</p> <p>3.6.1. Объекты культурно-досуговой деятельности.</p> <p>3.6.2. Парки культуры и отдыха.</p> <p>3.7. Религиозное использование.</p> <p>3.7.1. Осуществление религиозных обрядов.</p> <p>3.7.2. Религиозное управление и образование.</p> <p>3.9. Обеспечение научной деятельности.</p> <p>3.9.1. Обеспечение деятельности в области гидрометеорологии и смежных с ней областях.</p> <p>3.9.2. Проведение научных исследований.</p> <p>3.9.3. Проведение научных испытаний.</p> <p>3.10. Ветеринарное обслуживание.</p> <p>3.10.1. Амбулаторное ветеринарное обслуживание.</p> <p>3.10.2. Приюты для животных.</p> <p>4.1. Деловое управление.</p> <p>4.2. Объекты торговли (торговые центры, торгово-развлекательные центры (комплексы)).</p> <p>4.3. Рынки.</p> <p>4.4. Магазины.</p> <p>4.5. Банковская и страховая деятельность.</p> <p>4.6. Общественное питание.</p> <p>4.8.1. Развлекательные мероприятия.</p> <p>4.9. Служебные гаражи.</p>

	<p>4.10. Выставочно-ярмарочная деятельность.  5.1.1. Обеспечение спортивно-зрелищных мероприятий.  5.1.2. Обеспечение занятий спортом в помещениях.  5.1.3. Площадки для занятий спортом.  5.1.4. Оборудованные площадки для занятий спортом.  5.1.5. Водный спорт.  5.1.6. Авиационный спорт.  5.3. Охота и рыбалка.  5.4. Причалы для маломерных судов.  5.5. Поля для гольфа или конных прогулок.  6.3. Легкая промышленность.  6.4. Пищевая промышленность.  6.6. Строительная промышленность.  6.7. Энергетика.  6.8. Связь.  6.9. Склад.  6.11. Целлюлозно-бумажная промышленность.  6.12. Научно-производственная деятельность.  8.0. Обеспечение обороны и безопасности.  8.1. Обеспечение вооруженных сил.  8.3. Обеспечение внутреннего правопорядка.  9.1. Охрана природных территорий.  11.0. Водные объекты.  12.0. Земельные участки (территории) общего пользования.  12.0.1. Улично-дорожная сеть.  12.0.2. Благоустройство территории</p>
Условно разрешенные виды использования	
Вспомогательные виды	
Максимальный процент застройки (%)	Не установлен
Высота застройки (м)	35
Плотность застройки (тыс. кв. м/га)	15
Минимальные и (или) максимальные размеры земельных участков (га)	Минимальный – 479,91. Максимальный – 479,91
Иные показатели	

Территориальная зона	243221504.3
Основные виды разрешенного использования	<p>1.2. Выращивание зерновых и иных сельскохозяйственных культур.</p> <p>1.3. Овощеводство.</p> <p>1.4. Выращивание тонизирующих, лекарственных, цветочных культур.</p> <p>1.5. Садоводство.</p> <p>1.7. Животноводство.</p> <p>1.8. Скотоводство.</p> <p>1.9. Звероводство.</p> <p>1.10. Птицеводство.</p> <p>1.11. Свиноводство.</p> <p>1.12. Пчеловодство.</p> <p>1.13. Рыбоводство.</p> <p>1.14. Научное обеспечение сельского хозяйства.</p> <p>1.15. Хранение и переработка сельскохозяйственной продукции.</p> <p>1.16. Ведение личного подсобного хозяйства на полевых участках.</p> <p>1.17. Питомники.</p> <p>1.18. Обеспечение сельскохозяйственного производства.</p> <p>1.19. Сенокосение.</p> <p>1.20. Выпас сельскохозяйственных животных.</p> <p>3.1. Коммунальное обслуживание.</p> <p>3.1.1. Предоставление коммунальных услуг.</p> <p>3.1.2. Административные здания организаций, обеспечивающих предоставление коммунальных услуг.</p> <p>3.2.1. Дома социального обслуживания.</p> <p>3.2.2. Оказание социальной помощи населению.</p> <p>3.2.3. Оказание услуг связи.</p> <p>3.3. Бытовое обслуживание.</p> <p>3.4. здравоохранение.</p> <p>3.4.1. Амбулаторно-поликлиническое обслуживание.</p> <p>3.4.2. Стационарное медицинское обслуживание.</p> <p>3.5. Образование и просвещение.</p> <p>3.5.1. Дошкольное, начальное и среднее общее образование.</p> <p>3.5.2. Среднее и высшее профессиональное образование.</p> <p>3.6. Культурное развитие.</p> <p>3.6.1. Объекты культурно-досуговой деятельности.</p> <p>3.6.2. Парки культуры и отдыха.</p> <p>3.7. Религиозное использование.</p> <p>3.7.1. Осуществление религиозных обрядов.</p> <p>3.7.2. Религиозное управление и образование.</p> <p>3.9. Обеспечение научной деятельности.</p> <p>3.9.1. Обеспечение деятельности в области гидрометеорологии и смежных с ней областях.</p> <p>3.9.2. Проведение научных исследований.</p> <p>3.9.3. Проведение научных испытаний.</p> <p>3.10. Ветеринарное обслуживание.</p> <p>3.10.1. Амбулаторное ветеринарное обслуживание.</p> <p>3.10.2. Приюты для животных.</p> <p>4.1. Деловое управление.</p> <p>4.2. Объекты торговли (торговые центры, торгово-развлекательные центры (комплексы)).</p> <p>4.3. Рынки.</p> <p>4.4. Магазины.</p> <p>4.5. Банковская и страховая деятельность.</p> <p>4.6. Общественное питание.</p> <p>4.8.1. Развлекательные мероприятия.</p> <p>4.9. Служебные гаражи.</p>

	<p>4.10. Выставочно-ярмарочная деятельность.  5.1.1. Обеспечение спортивно-зрелищных мероприятий.  5.1.2. Обеспечение занятий спортом в помещениях.  5.1.3. Площадки для занятий спортом.  5.1.4. Оборудованные площадки для занятий спортом.  5.1.5. Водный спорт.  5.1.6. Авиационный спорт.  5.3. Охота и рыбалка.  5.4. Причалы для маломерных судов.  5.5. Поля для гольфа или конных прогулок.  6.3. Легкая промышленность.  6.4. Пищевая промышленность.  6.6. Строительная промышленность.  6.7. Энергетика.  6.8. Связь.  6.9. Склад.  6.11. Целлюлозно-бумажная промышленность.  6.12. Научно-производственная деятельность.  8.0. Обеспечение обороны и безопасности.  8.1. Обеспечение вооруженных сил.  8.3. Обеспечение внутреннего правопорядка.  9.1. Охрана природных территорий.  11.0. Водные объекты.  12.0. Земельные участки (территории) общего пользования.  12.0.1. Улично-дорожная сеть.  12.0.2. Благоустройство территории</p>
Условно разрешенные виды использования	
Вспомогательные виды	
Максимальный процент застройки (%)	Не установлен
Высота застройки (м)	35
Плотность застройки (тыс. кв. м/га)	15
Минимальные и (или) максимальные размеры земельных участков (га)	Минимальный – 24,48. Максимальный – 24,48
Иные показатели	

Территориальная зона	243221504.4
Основные виды разрешенного использования	<p>1.2. Выращивание зерновых и иных сельскохозяйственных культур.</p> <p>1.3. Овощеводство.</p> <p>1.4. Выращивание тонизирующих, лекарственных, цветочных культур.</p> <p>1.5. Садоводство.</p> <p>1.7. Животноводство.</p> <p>1.8. Скотоводство.</p> <p>1.9. Звероводство.</p> <p>1.10. Птицеводство.</p> <p>1.11. Свиноводство.</p> <p>1.12. Пчеловодство.</p> <p>1.13. Рыбоводство.</p> <p>1.14. Научное обеспечение сельского хозяйства.</p> <p>1.15. Хранение и переработка сельскохозяйственной продукции.</p> <p>1.16. Ведение личного подсобного хозяйства на полевых участках.</p> <p>1.17. Питомники.</p> <p>1.18. Обеспечение сельскохозяйственного производства.</p> <p>1.19. Сенокосение.</p> <p>1.20. Выпас сельскохозяйственных животных.</p> <p>3.1. Коммунальное обслуживание.</p> <p>3.1.1. Предоставление коммунальных услуг.</p> <p>3.1.2. Административные здания организаций, обеспечивающих предоставление коммунальных услуг.</p> <p>3.2.1. Дома социального обслуживания.</p> <p>3.2.2. Оказание социальной помощи населению.</p> <p>3.2.3. Оказание услуг связи.</p> <p>3.3. Бытовое обслуживание.</p> <p>3.4. здравоохранение.</p> <p>3.4.1. Амбулаторно-поликлиническое обслуживание.</p> <p>3.4.2. Стационарное медицинское обслуживание.</p> <p>3.5. Образование и просвещение.</p> <p>3.5.1. Дошкольное, начальное и среднее общее образование.</p> <p>3.5.2. Среднее и высшее профессиональное образование.</p> <p>3.6. Культурное развитие.</p> <p>3.6.1. Объекты культурно-досуговой деятельности.</p> <p>3.6.2. Парки культуры и отдыха.</p> <p>3.7. Религиозное использование.</p> <p>3.7.1. Осуществление религиозных обрядов.</p> <p>3.7.2. Религиозное управление и образование.</p> <p>3.9. Обеспечение научной деятельности.</p> <p>3.9.1. Обеспечение деятельности в области гидрометеорологии и смежных с ней областях.</p> <p>3.9.2. Проведение научных исследований.</p> <p>3.9.3. Проведение научных испытаний.</p> <p>3.10. Ветеринарное обслуживание.</p> <p>3.10.1. Амбулаторное ветеринарное обслуживание.</p> <p>3.10.2. Приюты для животных.</p> <p>4.1. Деловое управление.</p> <p>4.2. Объекты торговли (торговые центры, торгово-развлекательные центры (комплексы)).</p> <p>4.3. Рынки.</p> <p>4.4. Магазины.</p> <p>4.5. Банковская и страховая деятельность.</p> <p>4.6. Общественное питание.</p> <p>4.8.1. Развлекательные мероприятия.</p> <p>4.9. Служебные гаражи.</p>



	<p>4.10. Выставочно-ярмарочная деятельность.  5.1.1. Обеспечение спортивно-зрелищных мероприятий.  5.1.2. Обеспечение занятий спортом в помещениях.  5.1.3. Площадки для занятий спортом.  5.1.4. Оборудованные площадки для занятий спортом.  5.1.5. Водный спорт.  5.1.6. Авиационный спорт.  5.3. Охота и рыбалка.  5.4. Причалы для маломерных судов.  5.5. Поля для гольфа или конных прогулок.  6.3. Легкая промышленность.  6.4. Пищевая промышленность.  6.6. Строительная промышленность.  6.7. Энергетика.  6.8. Связь.  6.9. Склад.  6.11. Целлюлозно-бумажная промышленность.  6.12. Научно-производственная деятельность.  8.0. Обеспечение обороны и безопасности.  8.1. Обеспечение вооруженных сил.  8.3. Обеспечение внутреннего правопорядка.  9.1. Охрана природных территорий.  11.0. Водные объекты.  12.0. Земельные участки (территории) общего пользования.  12.0.1. Улично-дорожная сеть.  12.0.2. Благоустройство территории</p>
Условно разрешенные виды использования	
Вспомогательные виды	
Максимальный процент застройки (%)	Не установлен
Высота застройки (м)	35
Плотность застройки (тыс. кв. м/га)	15
Минимальные и (или) максимальные размеры земельных участков (га)	Минимальный – 12,60. Максимальный – 12,60
Иные показатели	

Территориальная зона	243221504.5
Основные виды разрешенного использования	<p>1.2. Выращивание зерновых и иных сельскохозяйственных культур.</p> <p>1.3. Овощеводство.</p> <p>1.4. Выращивание тонизирующих, лекарственных, цветочных культур.</p> <p>1.5. Садоводство.</p> <p>1.7. Животноводство.</p> <p>1.8. Скотоводство.</p> <p>1.9. Звероводство.</p> <p>1.10. Птицеводство.</p> <p>1.11. Свиноводство.</p> <p>1.12. Пчеловодство.</p> <p>1.13. Рыбоводство.</p> <p>1.14. Научное обеспечение сельского хозяйства.</p> <p>1.15. Хранение и переработка сельскохозяйственной продукции.</p> <p>1.16. Ведение личного подсобного хозяйства на полевых участках.</p> <p>1.17. Питомники.</p> <p>1.18. Обеспечение сельскохозяйственного производства.</p> <p>1.19. Сенокосение.</p> <p>1.20. Выпас сельскохозяйственных животных.</p> <p>3.1. Коммунальное обслуживание.</p> <p>3.1.1. Предоставление коммунальных услуг.</p> <p>3.1.2. Административные здания организаций, обеспечивающих предоставление коммунальных услуг.</p> <p>3.2.1. Дома социального обслуживания.</p> <p>3.2.2. Оказание социальной помощи населению.</p> <p>3.2.3. Оказание услуг связи.</p> <p>3.3. Бытовое обслуживание.</p> <p>3.4. здравоохранение.</p> <p>3.4.1. Амбулаторно-поликлиническое обслуживание.</p> <p>3.4.2. Стационарное медицинское обслуживание.</p> <p>3.5. Образование и просвещение.</p> <p>3.5.1. Дошкольное, начальное и среднее общее образование.</p> <p>3.5.2. Среднее и высшее профессиональное образование.</p> <p>3.6. Культурное развитие.</p> <p>3.6.1. Объекты культурно-досуговой деятельности.</p> <p>3.6.2. Парки культуры и отдыха.</p> <p>3.7. Религиозное использование.</p> <p>3.7.1. Осуществление религиозных обрядов.</p> <p>3.7.2. Религиозное управление и образование.</p> <p>3.9. Обеспечение научной деятельности.</p> <p>3.9.1. Обеспечение деятельности в области гидрометеорологии и смежных с ней областях.</p> <p>3.9.2. Проведение научных исследований.</p> <p>3.9.3. Проведение научных испытаний.</p> <p>3.10. Ветеринарное обслуживание.</p> <p>3.10.1. Амбулаторное ветеринарное обслуживание.</p> <p>3.10.2. Приюты для животных.</p> <p>4.1. Деловое управление.</p> <p>4.2. Объекты торговли (торговые центры, торгово-развлекательные центры (комплексы)).</p> <p>4.3. Рынки.</p> <p>4.4. Магазины.</p> <p>4.5. Банковская и страховая деятельность.</p> <p>4.6. Общественное питание.</p> <p>4.8.1. Развлекательные мероприятия.</p> <p>4.9. Служебные гаражи.</p>

	<p>4.10. Выставочно-ярмарочная деятельность.  5.1.1. Обеспечение спортивно-зрелищных мероприятий.  5.1.2. Обеспечение занятий спортом в помещениях.  5.1.3. Площадки для занятий спортом.  5.1.4. Оборудованные площадки для занятий спортом.  5.1.5. Водный спорт.  5.1.6. Авиационный спорт.  5.3. Охота и рыбалка.  5.4. Причалы для маломерных судов.  5.5. Поля для гольфа или конных прогулок.  6.3. Легкая промышленность.  6.4. Пищевая промышленность.  6.6. Строительная промышленность.  6.7. Энергетика.  6.8. Связь.  6.9. Склад.  6.11. Целлюлозно-бумажная промышленность.  6.12. Научно-производственная деятельность.  8.0. Обеспечение обороны и безопасности.  8.1. Обеспечение вооруженных сил.  8.3. Обеспечение внутреннего правопорядка.  9.1. Охрана природных территорий.  11.0. Водные объекты.  12.0. Земельные участки (территории) общего пользования.  12.0.1. Улично-дорожная сеть.  12.0.2. Благоустройство территории</p>
Условно разрешенные виды использования	
Вспомогательные виды	
Максимальный процент застройки (%)	Не установлен
Высота застройки (м)	35
Плотность застройки (тыс. кв. м/га)	15
Минимальные и (или) максимальные размеры земельных участков (га)	Минимальный – 250,30. Максимальный – 250,30
Иные показатели	

Территориальная зона	243221504.6
Основные виды разрешенного использования	<ul style="list-style-type: none"> <li>1.2. Выращивание зерновых и иных сельскохозяйственных культур.</li> <li>1.3. Овощеводство.</li> <li>1.4. Выращивание тонизирующих, лекарственных, цветочных культур.</li> <li>1.5. Садоводство.</li> <li>1.7. Животноводство.</li> <li>1.8. Скотоводство.</li> <li>1.9. Звероводство.</li> <li>1.10. Птицеводство.</li> <li>1.11. Свиноводство.</li> <li>1.12. Пчеловодство.</li> <li>1.13. Рыбоводство.</li> <li>1.14. Научное обеспечение сельского хозяйства.</li> <li>1.15. Хранение и переработка сельскохозяйственной продукции.</li> <li>1.16. Ведение личного подсобного хозяйства на полевых участках.</li> <li>1.17. Питомники.</li> <li>1.18. Обеспечение сельскохозяйственного производства.</li> <li>1.19. Сенокосение.</li> <li>1.20. Выпас сельскохозяйственных животных.</li> <li>3.1. Коммунальное обслуживание. <ul style="list-style-type: none"> <li>3.1.1. Предоставление коммунальных услуг.</li> <li>3.1.2. Административные здания организаций, обеспечивающих предоставление коммунальных услуг. <ul style="list-style-type: none"> <li>3.2.1. Дома социального обслуживания.</li> <li>3.2.2. Оказание социальной помощи населению.</li> <li>3.2.3. Оказание услуг связи.</li> </ul> </li> </ul> </li> <li>3.3. Бытовое обслуживание.</li> <li>3.4. здравоохранение. <ul style="list-style-type: none"> <li>3.4.1. Амбулаторно-поликлиническое обслуживание.</li> <li>3.4.2. Стационарное медицинское обслуживание.</li> </ul> </li> <li>3.5. Образование и просвещение. <ul style="list-style-type: none"> <li>3.5.1. Дошкольное, начальное и среднее общее образование.</li> <li>3.5.2. Среднее и высшее профессиональное образование.</li> </ul> </li> <li>3.6. Культурное развитие. <ul style="list-style-type: none"> <li>3.6.1. Объекты культурно-досуговой деятельности.</li> <li>3.6.2. Парки культуры и отдыха.</li> </ul> </li> <li>3.7. Религиозное использование. <ul style="list-style-type: none"> <li>3.7.1. Осуществление религиозных обрядов.</li> <li>3.7.2. Религиозное управление и образование.</li> </ul> </li> <li>3.9. Обеспечение научной деятельности. <ul style="list-style-type: none"> <li>3.9.1. Обеспечение деятельности в области гидрометеорологии и смежных с ней областях.</li> <li>3.9.2. Проведение научных исследований.</li> <li>3.9.3. Проведение научных испытаний.</li> </ul> </li> <li>3.10. Ветеринарное обслуживание. <ul style="list-style-type: none"> <li>3.10.1. Амбулаторное ветеринарное обслуживание.</li> <li>3.10.2. Приюты для животных.</li> </ul> </li> <li>4.1. Деловое управление.</li> <li>4.2. Объекты торговли (торговые центры, торгово-развлекательные центры (комплексы)).</li> <li>4.3. Рынки.</li> <li>4.4. Магазины.</li> <li>4.5. Банковская и страховая деятельность.</li> <li>4.6. Общественное питание. <ul style="list-style-type: none"> <li>4.8.1. Развлекательные мероприятия.</li> </ul> </li> <li>4.9. Служебные гаражи.</li> </ul>

	<p>4.10. Выставочно-ярмарочная деятельность.  5.1.1. Обеспечение спортивно-зрелищных мероприятий.  5.1.2. Обеспечение занятий спортом в помещениях.  5.1.3. Площадки для занятий спортом.  5.1.4. Оборудованные площадки для занятий спортом.  5.1.5. Водный спорт.  5.1.6. Авиационный спорт.  5.3. Охота и рыбалка.  5.4. Причалы для маломерных судов.  5.5. Поля для гольфа или конных прогулок.  6.3. Легкая промышленность.  6.4. Пищевая промышленность.  6.6. Строительная промышленность.  6.7. Энергетика.  6.8. Связь.  6.9. Склад.  6.11. Целлюлозно-бумажная промышленность.  6.12. Научно-производственная деятельность.  8.0. Обеспечение обороны и безопасности.  8.1. Обеспечение вооруженных сил.  8.3. Обеспечение внутреннего правопорядка.  9.1. Охрана природных территорий.  11.0. Водные объекты.  12.0. Земельные участки (территории) общего пользования.  12.0.1. Улично-дорожная сеть.  12.0.2. Благоустройство территории</p>
Условно разрешенные виды использования	
Вспомогательные виды	
Максимальный процент застройки (%)	Не установлен
Высота застройки (м)	35
Плотность застройки (тыс. кв. м/га)	15
Минимальные и (или) максимальные размеры земельных участков (га)	Минимальный – 191,14. Максимальный – 191,14
Иные показатели	

Территориальная зона	243221504.7
Основные виды разрешенного использования	<ul style="list-style-type: none"> <li>1.2. Выращивание зерновых и иных сельскохозяйственных культур.</li> <li>1.3. Овощеводство.</li> <li>1.4. Выращивание тонизирующих, лекарственных, цветочных культур.</li> <li>1.5. Садоводство.</li> <li>1.7. Животноводство.</li> <li>1.8. Скотоводство.</li> <li>1.9. Звероводство.</li> <li>1.10. Птицеводство.</li> <li>1.11. Свиноводство.</li> <li>1.12. Пчеловодство.</li> <li>1.13. Рыбоводство.</li> <li>1.14. Научное обеспечение сельского хозяйства.</li> <li>1.15. Хранение и переработка сельскохозяйственной продукции.</li> <li>1.16. Ведение личного подсобного хозяйства на полевых участках.</li> <li>1.17. Питомники.</li> <li>1.18. Обеспечение сельскохозяйственного производства.</li> <li>1.19. Сенокошение.</li> <li>1.20. Выпас сельскохозяйственных животных.</li> <li>3.1. Коммунальное обслуживание. <ul style="list-style-type: none"> <li>3.1.1. Предоставление коммунальных услуг.</li> <li>3.1.2. Административные здания организаций, обеспечивающих предоставление коммунальных услуг. <ul style="list-style-type: none"> <li>3.2.1. Дома социального обслуживания.</li> <li>3.2.2. Оказание социальной помощи населению.</li> <li>3.2.3. Оказание услуг связи.</li> </ul> </li> </ul> </li> <li>3.3. Бытовое обслуживание.</li> <li>3.4. здравоохранение. <ul style="list-style-type: none"> <li>3.4.1. Амбулаторно-поликлиническое обслуживание.</li> <li>3.4.2. Стационарное медицинское обслуживание.</li> </ul> </li> <li>3.5. Образование и просвещение. <ul style="list-style-type: none"> <li>3.5.1. Дошкольное, начальное и среднее общее образование.</li> <li>3.5.2. Среднее и высшее профессиональное образование.</li> </ul> </li> <li>3.6. Культурное развитие. <ul style="list-style-type: none"> <li>3.6.1. Объекты культурно-досуговой деятельности.</li> <li>3.6.2. Парки культуры и отдыха.</li> </ul> </li> <li>3.7. Религиозное использование. <ul style="list-style-type: none"> <li>3.7.1. Осуществление религиозных обрядов.</li> <li>3.7.2. Религиозное управление и образование.</li> </ul> </li> <li>3.9. Обеспечение научной деятельности. <ul style="list-style-type: none"> <li>3.9.1. Обеспечение деятельности в области гидрометеорологии и смежных с ней областях.</li> <li>3.9.2. Проведение научных исследований.</li> <li>3.9.3. Проведение научных испытаний.</li> </ul> </li> <li>3.10. Ветеринарное обслуживание. <ul style="list-style-type: none"> <li>3.10.1. Амбулаторное ветеринарное обслуживание.</li> <li>3.10.2. Приюты для животных.</li> </ul> </li> <li>4.1. Деловое управление.</li> <li>4.2. Объекты торговли (торговые центры, торгово-развлекательные центры (комплексы)).</li> <li>4.3. Рынки.</li> <li>4.4. Магазины.</li> <li>4.5. Банковская и страховая деятельность.</li> <li>4.6. Общественное питание. <ul style="list-style-type: none"> <li>4.8.1. Развлекательные мероприятия.</li> </ul> </li> <li>4.9. Служебные гаражи.</li> </ul>

	<p>4.10. Выставочно-ярмарочная деятельность.  5.1.1. Обеспечение спортивно-зрелищных мероприятий.  5.1.2. Обеспечение занятий спортом в помещениях.  5.1.3. Площадки для занятий спортом.  5.1.4. Оборудованные площадки для занятий спортом.  5.1.5. Водный спорт.  5.1.6. Авиационный спорт.  5.3. Охота и рыбалка.  5.4. Причалы для маломерных судов.  5.5. Поля для гольфа или конных прогулок.  6.3. Легкая промышленность.  6.4. Пищевая промышленность.  6.6. Строительная промышленность.  6.7. Энергетика.  6.8. Связь.  6.9. Склад.  6.11. Целлюлозно-бумажная промышленность.  6.12. Научно-производственная деятельность.  8.0. Обеспечение обороны и безопасности.  8.1. Обеспечение вооруженных сил.  8.3. Обеспечение внутреннего правопорядка.  9.1. Охрана природных территорий.  11.0. Водные объекты.  12.0. Земельные участки (территории) общего пользования.  12.0.1. Улично-дорожная сеть.  12.0.2. Благоустройство территории</p>
Условно разрешенные виды использования	
Вспомогательные виды	
Максимальный процент застройки (%)	Не установлен
Высота застройки (м)	35
Плотность застройки (тыс.кв.м/га)	15
Минимальные и (или) максимальные размеры земельных участков (га)	Минимальный – 39,23. Максимальный – 39,23
Иные показатели	

Территориальная зона	243221504.8
Основные виды разрешенного использования	<ul style="list-style-type: none"> <li>1.2. Выращивание зерновых и иных сельскохозяйственных культур.</li> <li>1.3. Овощеводство.</li> <li>1.4. Выращивание тонизирующих, лекарственных, цветочных культур.</li> <li>1.5. Садоводство.</li> <li>1.7. Животноводство.</li> <li>1.8. Скотоводство.</li> <li>1.9. Звероводство.</li> <li>1.10. Птицеводство.</li> <li>1.11. Свиноводство.</li> <li>1.12. Пчеловодство.</li> <li>1.13. Рыбоводство.</li> <li>1.14. Научное обеспечение сельского хозяйства.</li> <li>1.15. Хранение и переработка сельскохозяйственной продукции.</li> <li>1.16. Ведение личного подсобного хозяйства на полевых участках.</li> <li>1.17. Питомники.</li> <li>1.18. Обеспечение сельскохозяйственного производства.</li> <li>1.19. Сенокосение.</li> <li>1.20. Выпас сельскохозяйственных животных.</li> <li>3.1. Коммунальное обслуживание. <ul style="list-style-type: none"> <li>3.1.1. Предоставление коммунальных услуг.</li> <li>3.1.2. Административные здания организаций, обеспечивающих предоставление коммунальных услуг. <ul style="list-style-type: none"> <li>3.2.1. Дома социального обслуживания.</li> <li>3.2.2. Оказание социальной помощи населению.</li> <li>3.2.3. Оказание услуг связи.</li> </ul> </li> </ul> </li> <li>3.3. Бытовое обслуживание.</li> <li>3.4. здравоохранение. <ul style="list-style-type: none"> <li>3.4.1. Амбулаторно-поликлиническое обслуживание.</li> <li>3.4.2. Стационарное медицинское обслуживание.</li> </ul> </li> <li>3.5. Образование и просвещение. <ul style="list-style-type: none"> <li>3.5.1. Дошкольное, начальное и среднее общее образование.</li> <li>3.5.2. Среднее и высшее профессиональное образование.</li> </ul> </li> <li>3.6. Культурное развитие. <ul style="list-style-type: none"> <li>3.6.1. Объекты культурно-досуговой деятельности.</li> <li>3.6.2. Парки культуры и отдыха.</li> </ul> </li> <li>3.7. Религиозное использование. <ul style="list-style-type: none"> <li>3.7.1. Осуществление религиозных обрядов.</li> <li>3.7.2. Религиозное управление и образование.</li> </ul> </li> <li>3.9. Обеспечение научной деятельности. <ul style="list-style-type: none"> <li>3.9.1. Обеспечение деятельности в области гидрометеорологии и смежных с ней областях.</li> <li>3.9.2. Проведение научных исследований.</li> <li>3.9.3. Проведение научных испытаний.</li> </ul> </li> <li>3.10. Ветеринарное обслуживание. <ul style="list-style-type: none"> <li>3.10.1. Амбулаторное ветеринарное обслуживание.</li> <li>3.10.2. Приюты для животных.</li> </ul> </li> <li>4.1. Деловое управление.</li> <li>4.2. Объекты торговли (торговые центры, торгово-развлекательные центры (комплексы)).</li> <li>4.3. Рынки.</li> <li>4.4. Магазины.</li> <li>4.5. Банковская и страховая деятельность.</li> <li>4.6. Общественное питание.</li> <li>4.8.1. Развлекательные мероприятия.</li> <li>4.9. Служебные гаражи.</li> </ul>



	<p>4.10. Выставочно-ярмарочная деятельность.  5.1.1. Обеспечение спортивно-зрелищных мероприятий.  5.1.2. Обеспечение занятий спортом в помещениях.  5.1.3. Площадки для занятий спортом.  5.1.4. Оборудованные площадки для занятий спортом.  5.1.5. Водный спорт.  5.1.6. Авиационный спорт.  5.3. Охота и рыбалка.  5.4. Причалы для маломерных судов.  5.5. Поля для гольфа или конных прогулок.  6.3. Легкая промышленность.  6.4. Пищевая промышленность.  6.6. Строительная промышленность.  6.7. Энергетика.  6.8. Связь.  6.9. Склад.  6.11. Целлюлозно-бумажная промышленность.  6.12. Научно-производственная деятельность.  8.0. Обеспечение обороны и безопасности.  8.1. Обеспечение вооруженных сил.  8.3. Обеспечение внутреннего правопорядка.  9.1. Охрана природных территорий.  11.0. Водные объекты.  12.0. Земельные участки (территории) общего пользования.  12.0.1. Улично-дорожная сеть.  12.0.2. Благоустройство территории</p>
Условно разрешенные виды использования	
Вспомогательные виды	
Максимальный процент застройки (%)	Не установлен
Высота застройки (м)	35
Плотность застройки (тыс. кв. м/га)	15
Минимальные и (или) максимальные размеры земельных участков (га)	Минимальный – 956,61. Максимальный – 956,61
Иные показатели	

Территориальная зона	243221504.9
Основные виды разрешенного использования	<ul style="list-style-type: none"> <li>1.2. Выращивание зерновых и иных сельскохозяйственных культур.</li> <li>1.3. Овощеводство.</li> <li>1.4. Выращивание тонирующих, лекарственных, цветочных культур.</li> <li>1.5. Садоводство.</li> <li>1.7. Животноводство.</li> <li>1.8. Скотоводство.</li> <li>1.9. Звероводство.</li> <li>1.10. Птицеводство.</li> <li>1.11. Свиноводство.</li> <li>1.12. Пчеловодство.</li> <li>1.13. Рыбоводство.</li> <li>1.14. Научное обеспечение сельского хозяйства.</li> <li>1.15. Хранение и переработка сельскохозяйственной продукции.</li> <li>1.16. Ведение личного подсобного хозяйства на полевых участках.</li> <li>1.17. Питомники.</li> <li>1.18. Обеспечение сельскохозяйственного производства.</li> <li>1.19. Сенокосение.</li> <li>1.20. Выпас сельскохозяйственных животных.</li> <li>3.1. Коммунальное обслуживание. <ul style="list-style-type: none"> <li>3.1.1. Предоставление коммунальных услуг.</li> <li>3.1.2. Административные здания организаций, обеспечивающих предоставление коммунальных услуг.</li> </ul> </li> <li>3.2.1. Дома социального обслуживания.</li> <li>3.2.2. Оказание социальной помощи населению.</li> <li>3.2.3. Оказание услуг связи.</li> <li>3.3. Бытовое обслуживание.</li> <li>3.4. здравоохранение. <ul style="list-style-type: none"> <li>3.4.1. Амбулаторно-поликлиническое обслуживание.</li> <li>3.4.2. Стационарное медицинское обслуживание.</li> </ul> </li> <li>3.5. Образование и просвещение. <ul style="list-style-type: none"> <li>3.5.1. Дошкольное, начальное и среднее общее образование.</li> <li>3.5.2. Среднее и высшее профессиональное образование.</li> </ul> </li> <li>3.6. Культурное развитие. <ul style="list-style-type: none"> <li>3.6.1. Объекты культурно-досуговой деятельности.</li> <li>3.6.2. Парки культуры и отдыха.</li> </ul> </li> <li>3.7. Религиозное использование. <ul style="list-style-type: none"> <li>3.7.1. Осуществление религиозных обрядов.</li> <li>3.7.2. Религиозное управление и образование.</li> </ul> </li> <li>3.9. Обеспечение научной деятельности. <ul style="list-style-type: none"> <li>3.9.1. Обеспечение деятельности в области гидрометеорологии и смежных с ней областях.</li> <li>3.9.2. Проведение научных исследований.</li> <li>3.9.3. Проведение научных испытаний.</li> </ul> </li> <li>3.10. Ветеринарное обслуживание. <ul style="list-style-type: none"> <li>3.10.1. Амбулаторное ветеринарное обслуживание.</li> <li>3.10.2. Приюты для животных.</li> </ul> </li> <li>4.1. Деловое управление.</li> <li>4.2. Объекты торговли (торговые центры, торгово-развлекательные центры (комплексы)).</li> <li>4.3. Рынки.</li> <li>4.4. Магазины.</li> <li>4.5. Банковская и страховая деятельность.</li> <li>4.6. Общественное питание.</li> <li>4.8.1. Развлекательные мероприятия.</li> <li>4.9. Служебные гаражи.</li> </ul>

	<p>4.10. Выставочно-ярмарочная деятельность.  5.1.1. Обеспечение спортивно-зрелищных мероприятий.  5.1.2. Обеспечение занятий спортом в помещениях.  5.1.3. Площадки для занятий спортом.  5.1.4. Оборудованные площадки для занятий спортом.  5.1.5. Водный спорт.  5.1.6. Авиационный спорт.  5.3. Охота и рыбалка.  5.4. Причалы для маломерных судов.  5.5. Поля для гольфа или конных прогулок.  6.3. Легкая промышленность.  6.4. Пищевая промышленность.  6.6. Строительная промышленность.  6.7. Энергетика.  6.8. Связь.  6.9. Склад.  6.11. Целлюлозно-бумажная промышленность.  6.12. Научно-производственная деятельность.  8.0. Обеспечение обороны и безопасности.  8.1. Обеспечение вооруженных сил.  8.3. Обеспечение внутреннего правопорядка.  9.1. Охрана природных территорий.  11.0. Водные объекты.  12.0. Земельные участки (территории) общего пользования.  12.0.1. Улично-дорожная сеть.  12.0.2. Благоустройство территории</p>
Условно разрешенные виды использования	
Вспомогательные виды	
Максимальный процент застройки (%)	Не установлен
Высота застройки (м)	35
Плотность застройки (тыс. кв. м/га)	15
Минимальные и (или) максимальные размеры земельных участков (га)	Минимальный – 485,03. Максимальный – 485,03
Иные показатели	

Территориальная зона	243221504.10
Основные виды разрешенного использования	<ul style="list-style-type: none"> <li>1.2. Выращивание зерновых и иных сельскохозяйственных культур.</li> <li>1.3. Овощеводство.</li> <li>1.4. Выращивание тонизирующих, лекарственных, цветочных культур.</li> <li>1.5. Садоводство.</li> <li>1.7. Животноводство.</li> <li>1.8. Скотоводство.</li> <li>1.9. Звероводство.</li> <li>1.10. Птицеводство.</li> <li>1.11. Свиноводство.</li> <li>1.12. Пчеловодство.</li> <li>1.13. Рыбоводство.</li> <li>1.14. Научное обеспечение сельского хозяйства.</li> <li>1.15. Хранение и переработка сельскохозяйственной продукции.</li> <li>1.16. Ведение личного подсобного хозяйства на полевых участках.</li> <li>1.17. Питомники.</li> <li>1.18. Обеспечение сельскохозяйственного производства.</li> <li>1.19. Сенокосение.</li> <li>1.20. Выпас сельскохозяйственных животных.</li> <li>3.1. Коммунальное обслуживание. <ul style="list-style-type: none"> <li>3.1.1. Предоставление коммунальных услуг.</li> <li>3.1.2. Административные здания организаций, обеспечивающих предоставление коммунальных услуг. <ul style="list-style-type: none"> <li>3.2.1. Дома социального обслуживания.</li> <li>3.2.2. Оказание социальной помощи населению.</li> <li>3.2.3. Оказание услуг связи.</li> </ul> </li> </ul> </li> <li>3.3. Бытовое обслуживание.</li> <li>3.4. здравоохранение. <ul style="list-style-type: none"> <li>3.4.1. Амбулаторно-поликлиническое обслуживание.</li> <li>3.4.2. Стационарное медицинское обслуживание.</li> </ul> </li> <li>3.5. Образование и просвещение. <ul style="list-style-type: none"> <li>3.5.1. Дошкольное, начальное и среднее общее образование.</li> <li>3.5.2. Среднее и высшее профессиональное образование.</li> </ul> </li> <li>3.6. Культурное развитие. <ul style="list-style-type: none"> <li>3.6.1. Объекты культурно-досуговой деятельности.</li> <li>3.6.2. Парки культуры и отдыха.</li> </ul> </li> <li>3.7. Религиозное использование. <ul style="list-style-type: none"> <li>3.7.1. Осуществление религиозных обрядов.</li> <li>3.7.2. Религиозное управление и образование.</li> </ul> </li> <li>3.9. Обеспечение научной деятельности. <ul style="list-style-type: none"> <li>3.9.1. Обеспечение деятельности в области гидрометеорологии и смежных с ней областях.</li> <li>3.9.2. Проведение научных исследований.</li> <li>3.9.3. Проведение научных испытаний.</li> </ul> </li> <li>3.10. Ветеринарное обслуживание. <ul style="list-style-type: none"> <li>3.10.1. Амбулаторное ветеринарное обслуживание.</li> <li>3.10.2. Приюты для животных.</li> </ul> </li> <li>4.1. Деловое управление.</li> <li>4.2. Объекты торговли (торговые центры, торгово-развлекательные центры (комплексы)).</li> <li>4.3. Рынки.</li> <li>4.4. Магазины.</li> <li>4.5. Банковская и страховая деятельность.</li> <li>4.6. Общественное питание. <ul style="list-style-type: none"> <li>4.8.1. Развлекательные мероприятия.</li> </ul> </li> <li>4.9. Служебные гаражи.</li> </ul>

	<p>4.10. Выставочно-ярмарочная деятельность.  5.1.1. Обеспечение спортивно-зрелищных мероприятий.  5.1.2. Обеспечение занятий спортом в помещениях.  5.1.3. Площадки для занятий спортом.  5.1.4. Оборудованные площадки для занятий спортом.  5.1.5. Водный спорт.  5.1.6. Авиационный спорт.  5.3. Охота и рыбалка.  5.4. Причалы для маломерных судов.  5.5. Поля для гольфа или конных прогулок.  6.3. Легкая промышленность.  6.4. Пищевая промышленность.  6.6. Строительная промышленность.  6.7. Энергетика.  6.8. Связь.  6.9. Склад.  6.11. Целлюлозно-бумажная промышленность.  6.12. Научно-производственная деятельность.  8.0. Обеспечение обороны и безопасности.  8.1. Обеспечение вооруженных сил.  8.3. Обеспечение внутреннего правопорядка.  9.1. Охрана природных территорий.  11.0. Водные объекты.  12.0. Земельные участки (территории) общего пользования.  12.0.1. Улично-дорожная сеть.  12.0.2. Благоустройство территории</p>
Условно разрешенные виды использования	
Вспомогательные виды	
Максимальный процент застройки (%)	Не установлен
Высота застройки (м)	35
Плотность застройки (тыс. кв. м/га)	15
Минимальные и (или) максимальные размеры земельных участков (га)	Минимальный – 242,03. Максимальный – 242,03
Иные показатели	

Территориальная зона	243221504.11
Основные виды разрешенного использования	<ul style="list-style-type: none"> <li>1.2. Выращивание зерновых и иных сельскохозяйственных культур.</li> <li>1.3. Овощеводство.</li> <li>1.4. Выращивание тонизирующих, лекарственных, цветочных культур.</li> <li>1.5. Садоводство.</li> <li>1.7. Животноводство.</li> <li>1.8. Скотоводство.</li> <li>1.9. Звероводство.</li> <li>1.10. Птицеводство.</li> <li>1.11. Свиноводство.</li> <li>1.12. Пчеловодство.</li> <li>1.13. Рыбоводство.</li> <li>1.14. Научное обеспечение сельского хозяйства.</li> <li>1.15. Хранение и переработка сельскохозяйственной продукции.</li> <li>1.16. Ведение личного подсобного хозяйства на полевых участках.</li> <li>1.17. Питомники.</li> <li>1.18. Обеспечение сельскохозяйственного производства.</li> <li>1.19. Сенокосение.</li> <li>1.20. Выпас сельскохозяйственных животных.</li> <li>3.1. Коммунальное обслуживание. <ul style="list-style-type: none"> <li>3.1.1. Предоставление коммунальных услуг.</li> <li>3.1.2. Административные здания организаций, обеспечивающих предоставление коммунальных услуг. <ul style="list-style-type: none"> <li>3.2.1. Дома социального обслуживания.</li> <li>3.2.2. Оказание социальной помощи населению.</li> <li>3.2.3. Оказание услуг связи.</li> </ul> </li> </ul> </li> <li>3.3. Бытовое обслуживание.</li> <li>3.4. здравоохранение. <ul style="list-style-type: none"> <li>3.4.1. Амбулаторно-поликлиническое обслуживание.</li> <li>3.4.2. Стационарное медицинское обслуживание.</li> </ul> </li> <li>3.5. Образование и просвещение. <ul style="list-style-type: none"> <li>3.5.1. Дошкольное, начальное и среднее общее образование.</li> <li>3.5.2. Среднее и высшее профессиональное образование.</li> </ul> </li> <li>3.6. Культурное развитие. <ul style="list-style-type: none"> <li>3.6.1. Объекты культурно-досуговой деятельности.</li> <li>3.6.2. Парки культуры и отдыха.</li> </ul> </li> <li>3.7. Религиозное использование. <ul style="list-style-type: none"> <li>3.7.1. Осуществление религиозных обрядов.</li> <li>3.7.2. Религиозное управление и образование.</li> </ul> </li> <li>3.9. Обеспечение научной деятельности. <ul style="list-style-type: none"> <li>3.9.1. Обеспечение деятельности в области гидрометеорологии и смежных с ней областях.</li> <li>3.9.2. Проведение научных исследований.</li> <li>3.9.3. Проведение научных испытаний.</li> </ul> </li> <li>3.10. Ветеринарное обслуживание. <ul style="list-style-type: none"> <li>3.10.1. Амбулаторное ветеринарное обслуживание.</li> <li>3.10.2. Приюты для животных.</li> </ul> </li> <li>4.1. Деловое управление.</li> <li>4.2. Объекты торговли (торговые центры, торгово-развлекательные центры (комплексы)).</li> <li>4.3. Рынки.</li> <li>4.4. Магазины.</li> <li>4.5. Банковская и страховая деятельность.</li> <li>4.6. Общественное питание. <ul style="list-style-type: none"> <li>4.8.1. Развлекательные мероприятия.</li> </ul> </li> <li>4.9. Служебные гаражи.</li> </ul>

	<p>4.10. Выставочно-ярмарочная деятельность.  5.1.1. Обеспечение спортивно-зрелищных мероприятий.  5.1.2. Обеспечение занятий спортом в помещениях.  5.1.3. Площадки для занятий спортом.  5.1.4. Оборудованные площадки для занятий спортом.  5.1.5. Водный спорт.  5.1.6. Авиационный спорт.  5.3. Охота и рыбалка.  5.4. Причалы для маломерных судов.  5.5. Поля для гольфа или конных прогулок.  6.3. Легкая промышленность.  6.4. Пищевая промышленность.  6.6. Строительная промышленность.  6.7. Энергетика.  6.8. Связь.  6.9. Склад.  6.11. Целлюлозно-бумажная промышленность.  6.12. Научно-производственная деятельность.  8.0. Обеспечение обороны и безопасности.  8.1. Обеспечение вооруженных сил.  8.3. Обеспечение внутреннего правопорядка.  9.1. Охрана природных территорий.  11.0. Водные объекты.  12.0. Земельные участки (территории) общего пользования.  12.0.1. Улично-дорожная сеть.  12.0.2. Благоустройство территории</p>
Условно разрешенные виды использования	
Вспомогательные виды	
Максимальный процент застройки (%)	Не установлен
Высота застройки (м)	35
Плотность застройки (тыс.кв.м/га)	15
Минимальные и (или) максимальные размеры земельных участков (га)	Минимальный – 226,0. Максимальный – 226,0
Иные показатели	

Территориальная зона	243221504.12
Основные виды разрешенного использования	<ul style="list-style-type: none"> <li>1.2. Выращивание зерновых и иных сельскохозяйственных культур.</li> <li>1.3. Овощеводство.</li> <li>1.4. Выращивание тонизирующих, лекарственных, цветочных культур.</li> <li>1.5. Садоводство.</li> <li>1.7. Животноводство.</li> <li>1.8. Скотоводство.</li> <li>1.9. Звероводство.</li> <li>1.10. Птицеводство.</li> <li>1.11. Свиноводство.</li> <li>1.12. Пчеловодство.</li> <li>1.13. Рыбоводство.</li> <li>1.14. Научное обеспечение сельского хозяйства.</li> <li>1.15. Хранение и переработка сельскохозяйственной продукции.</li> <li>1.16. Ведение личного подсобного хозяйства на полевых участках.</li> <li>1.17. Питомники.</li> <li>1.18. Обеспечение сельскохозяйственного производства.</li> <li>1.19. Сенокошение.</li> <li>1.20. Выпас сельскохозяйственных животных.</li> <li>3.1. Коммунальное обслуживание. <ul style="list-style-type: none"> <li>3.1.1. Предоставление коммунальных услуг.</li> <li>3.1.2. Административные здания организаций, обеспечивающих предоставление коммунальных услуг. <ul style="list-style-type: none"> <li>3.2.1. Дома социального обслуживания.</li> <li>3.2.2. Оказание социальной помощи населению.</li> <li>3.2.3. Оказание услуг связи.</li> </ul> </li> </ul> </li> <li>3.3. Бытовое обслуживание.</li> <li>3.4. здравоохранение. <ul style="list-style-type: none"> <li>3.4.1. Амбулаторно-поликлиническое обслуживание.</li> <li>3.4.2. Стационарное медицинское обслуживание.</li> </ul> </li> <li>3.5. Образование и просвещение. <ul style="list-style-type: none"> <li>3.5.1. Дошкольное, начальное и среднее общее образование.</li> <li>3.5.2. Среднее и высшее профессиональное образование.</li> </ul> </li> <li>3.6. Культурное развитие. <ul style="list-style-type: none"> <li>3.6.1. Объекты культурно-досуговой деятельности.</li> <li>3.6.2. Парки культуры и отдыха.</li> </ul> </li> <li>3.7. Религиозное использование. <ul style="list-style-type: none"> <li>3.7.1. Осуществление религиозных обрядов.</li> <li>3.7.2. Религиозное управление и образование.</li> </ul> </li> <li>3.9. Обеспечение научной деятельности. <ul style="list-style-type: none"> <li>3.9.1. Обеспечение деятельности в области гидрометеорологии и смежных с ней областях.</li> <li>3.9.2. Проведение научных исследований.</li> <li>3.9.3. Проведение научных испытаний.</li> </ul> </li> <li>3.10. Ветеринарное обслуживание. <ul style="list-style-type: none"> <li>3.10.1. Амбулаторное ветеринарное обслуживание.</li> <li>3.10.2. Приюты для животных.</li> </ul> </li> <li>4.1. Деловое управление.</li> <li>4.2. Объекты торговли (торговые центры, торгово-развлекательные центры (комплексы)).</li> <li>4.3. Рынки.</li> <li>4.4. Магазины.</li> <li>4.5. Банковская и страховая деятельность.</li> <li>4.6. Общественное питание.</li> <li>4.8.1. Развлекательные мероприятия.</li> <li>4.9. Служебные гаражи</li> </ul>



	<p>4.10. Выставочно-ярмарочная деятельность.  5.1.1. Обеспечение спортивно-зрелищных мероприятий.  5.1.2. Обеспечение занятий спортом в помещениях.  5.1.3. Площадки для занятий спортом.  5.1.4. Оборудованные площадки для занятий спортом.  5.1.5. Водный спорт.  5.1.6. Авиационный спорт.  5.3. Охота и рыбалка.  5.4. Причалы для маломерных судов.  5.5. Поля для гольфа или конных прогулок.  6.3. Легкая промышленность.  6.4. Пищевая промышленность.  6.6. Строительная промышленность.  6.7. Энергетика.  6.8. Связь.  6.9. Склад.  6.11. Целлюлозно-бумажная промышленность.  6.12. Научно-производственная деятельность.  8.0. Обеспечение обороны и безопасности.  8.1. Обеспечение вооруженных сил.  8.3. Обеспечение внутреннего правопорядка.  9.1. Охрана природных территорий.  11.0. Водные объекты.  12.0. Земельные участки (территории) общего пользования.  12.0.1. Улично-дорожная сеть.  12.0.2. Благоустройство территории</p>
Условно разрешенные виды использования	
Вспомогательные виды	
Максимальный процент застройки (%)	Не установлен
Высота застройки (м)	35
Плотность застройки (тыс.кв.м/га)	15
Минимальные и (или) максимальные размеры земельных участков (га)	Минимальный – 115,17. Максимальный – 115,17
Иные показатели	

Территориальная зона	243221504.13
Основные виды разрешенного использования	<ul style="list-style-type: none"> <li>1.2. Выращивание зерновых и иных сельскохозяйственных культур.</li> <li>1.3. Овощеводство.</li> <li>1.4. Выращивание тонизирующих, лекарственных, цветочных культур.</li> <li>1.5. Садоводство.</li> <li>1.7. Животноводство.</li> <li>1.8. Скотоводство.</li> <li>1.9. Звероводство.</li> <li>1.10. Птицеводство.</li> <li>1.11. Свиноводство.</li> <li>1.12. Пчеловодство.</li> <li>1.13. Рыбоводство.</li> <li>1.14. Научное обеспечение сельского хозяйства.</li> <li>1.15. Хранение и переработка сельскохозяйственной продукции.</li> <li>1.16. Ведение личного подсобного хозяйства на полевых участках.</li> <li>1.17. Питомники.</li> <li>1.18. Обеспечение сельскохозяйственного производства.</li> <li>1.19. Сенокосение.</li> <li>1.20. Выпас сельскохозяйственных животных.</li> <li>3.1. Коммунальное обслуживание. <ul style="list-style-type: none"> <li>3.1.1. Предоставление коммунальных услуг.</li> <li>3.1.2. Административные здания организаций, обеспечивающих предоставление коммунальных услуг. <ul style="list-style-type: none"> <li>3.2.1. Дома социального обслуживания.</li> <li>3.2.2. Оказание социальной помощи населению.</li> <li>3.2.3. Оказание услуг связи.</li> </ul> </li> </ul> </li> <li>3.3. Бытовое обслуживание.</li> <li>3.4. здравоохранение. <ul style="list-style-type: none"> <li>3.4.1. Амбулаторно-поликлиническое обслуживание.</li> <li>3.4.2. Стационарное медицинское обслуживание.</li> </ul> </li> <li>3.5. Образование и просвещение. <ul style="list-style-type: none"> <li>3.5.1. Дошкольное, начальное и среднее общее образование.</li> <li>3.5.2. Среднее и высшее профессиональное образование.</li> </ul> </li> <li>3.6. Культурное развитие. <ul style="list-style-type: none"> <li>3.6.1. Объекты культурно-досуговой деятельности.</li> <li>3.6.2. Парки культуры и отдыха.</li> </ul> </li> <li>3.7. Религиозное использование. <ul style="list-style-type: none"> <li>3.7.1. Осуществление религиозных обрядов.</li> <li>3.7.2. Религиозное управление и образование.</li> </ul> </li> <li>3.9. Обеспечение научной деятельности. <ul style="list-style-type: none"> <li>3.9.1. Обеспечение деятельности в области гидрометеорологии и смежных с ней областях.</li> <li>3.9.2. Проведение научных исследований.</li> <li>3.9.3. Проведение научных испытаний.</li> </ul> </li> <li>3.10. Ветеринарное обслуживание. <ul style="list-style-type: none"> <li>3.10.1. Амбулаторное ветеринарное обслуживание.</li> <li>3.10.2. Приюты для животных.</li> </ul> </li> <li>4.1. Деловое управление.</li> <li>4.2. Объекты торговли (торговые центры, торгово-развлекательные центры (комплексы)).</li> <li>4.3. Рынки.</li> <li>4.4. Магазины.</li> <li>4.5. Банковская и страховая деятельность.</li> <li>4.6. Общественное питание.</li> <li>4.8.1. Развлекательные мероприятия.</li> <li>4.9. Служебные гаражи.</li> </ul>

	<p>4.10. Выставочно-ярмарочная деятельность.  5.1.1. Обеспечение спортивно-зрелищных мероприятий.  5.1.2. Обеспечение занятий спортом в помещениях.  5.1.3. Площадки для занятий спортом.  5.1.4. Оборудованные площадки для занятий спортом.  5.1.5. Водный спорт.  5.1.6. Авиационный спорт.  5.3. Охота и рыбалка.  5.4. Причалы для маломерных судов.  5.5. Поля для гольфа или конных прогулок.  6.3. Легкая промышленность.  6.4. Пищевая промышленность.  6.6. Строительная промышленность.  6.7. Энергетика.  6.8. Связь.  6.9. Склад.  6.11. Целлюлозно-бумажная промышленность.  6.12. Научно-производственная деятельность.  8.0. Обеспечение обороны и безопасности.  8.1. Обеспечение вооруженных сил.  8.3. Обеспечение внутреннего правопорядка.  9.1. Охрана природных территорий.  11.0. Водные объекты.  12.0. Земельные участки (территории) общего пользования.  12.0.1. Улично-дорожная сеть.  12.0.2. Благоустройство территории</p>
Условно разрешенные виды использования	
Вспомогательные виды	
Максимальный процент застройки (%)	Не установлен
Высота застройки (м)	35
Плотность застройки (тыс. кв. м/га)	15
Минимальные и (или) максимальные размеры земельных участков (га)	Минимальный – 931,61. Максимальный – 931,61
Иные показатели	

Территориальная зона	243221504.14
Основные виды разрешенного использования	<ul style="list-style-type: none"> <li>1.2. Выращивание зерновых и иных сельскохозяйственных культур.</li> <li>1.3. Овощеводство.</li> <li>1.4. Выращивание тонирующих, лекарственных, цветочных культур.</li> <li>1.5. Садоводство.</li> <li>1.7. Животноводство.</li> <li>1.8. Скотоводство.</li> <li>1.9. Звероводство.</li> <li>1.10. Птицеводство.</li> <li>1.11. Свиноводство.</li> <li>1.12. Пчеловодство.</li> <li>1.13. Рыбоводство.</li> <li>1.14. Научное обеспечение сельского хозяйства.</li> <li>1.15. Хранение и переработка сельскохозяйственной продукции.</li> <li>1.16. Ведение личного подсобного хозяйства на полевых участках.</li> <li>1.17. Питомники.</li> <li>1.18. Обеспечение сельскохозяйственного производства.</li> <li>1.19. Сенокосение.</li> <li>1.20. Выпас сельскохозяйственных животных.</li> <li>3.1. Коммунальное обслуживание. <ul style="list-style-type: none"> <li>3.1.1. Предоставление коммунальных услуг.</li> <li>3.1.2. Административные здания организаций, обеспечивающих предоставление коммунальных услуг. <ul style="list-style-type: none"> <li>3.2.1. Дома социального обслуживания.</li> <li>3.2.2. Оказание социальной помощи населению.</li> <li>3.2.3. Оказание услуг связи.</li> </ul> </li> </ul> </li> <li>3.3. Бытовое обслуживание.</li> <li>3.4. здравоохранение. <ul style="list-style-type: none"> <li>3.4.1. Амбулаторно-поликлиническое обслуживание.</li> <li>3.4.2. Стационарное медицинское обслуживание.</li> </ul> </li> <li>3.5. Образование и просвещение. <ul style="list-style-type: none"> <li>3.5.1. Дошкольное, начальное и среднее общее образование.</li> <li>3.5.2. Среднее и высшее профессиональное образование.</li> </ul> </li> <li>3.6. Культурное развитие. <ul style="list-style-type: none"> <li>3.6.1. Объекты культурно-досуговой деятельности.</li> <li>3.6.2. Парки культуры и отдыха.</li> </ul> </li> <li>3.7. Религиозное использование. <ul style="list-style-type: none"> <li>3.7.1. Осуществление религиозных обрядов.</li> <li>3.7.2. Религиозное управление и образование.</li> </ul> </li> <li>3.9. Обеспечение научной деятельности. <ul style="list-style-type: none"> <li>3.9.1. Обеспечение деятельности в области гидрометеорологии и смежных с ней областях.</li> <li>3.9.2. Проведение научных исследований.</li> <li>3.9.3. Проведение научных испытаний.</li> </ul> </li> <li>3.10. Ветеринарное обслуживание. <ul style="list-style-type: none"> <li>3.10.1. Амбулаторное ветеринарное обслуживание.</li> <li>3.10.2. Приюты для животных.</li> </ul> </li> <li>4.1. Деловое управление.</li> <li>4.2. Объекты торговли (торговые центры, торгово-развлекательные центры (комплексы)).</li> <li>4.3. Рынки.</li> <li>4.4. Магазины.</li> <li>4.5. Банковская и страховая деятельность.</li> <li>4.6. Общественное питание. <ul style="list-style-type: none"> <li>4.8.1. Развлекательные мероприятия.</li> </ul> </li> <li>4.9. Служебные гаражи.</li> </ul>

	<p>4.10. Выставочно-ярмарочная деятельность.  5.1.1. Обеспечение спортивно-зрелищных мероприятий.  5.1.2. Обеспечение занятий спортом в помещениях.  5.1.3. Площадки для занятий спортом.  5.1.4. Оборудованные площадки для занятий спортом.  5.1.5. Водный спорт.  5.1.6. Авиационный спорт.  5.3. Охота и рыбалка.  5.4. Причалы для маломерных судов.  5.5. Поля для гольфа или конных прогулок.  6.3. Легкая промышленность.  6.4. Пищевая промышленность.  6.6. Строительная промышленность.  6.7. Энергетика.  6.8. Связь.  6.9. Склад.  6.11. Целлюлозно-бумажная промышленность.  6.12. Научно-производственная деятельность.  8.0. Обеспечение обороны и безопасности.  8.1. Обеспечение вооруженных сил.  8.3. Обеспечение внутреннего правопорядка.  9.1. Охрана природных территорий.  11.0. Водные объекты.  12.0. Земельные участки (территории) общего пользования.  12.0.1. Улично-дорожная сеть.  12.0.2. Благоустройство территории</p>
Условно разрешенные виды использования	
Вспомогательные виды	
Максимальный процент застройки (%)	Не установлен
Высота застройки (м)	35
Плотность застройки (тыс. кв. м/га)	15
Минимальные и (или) максимальные размеры земельных участков (га)	Минимальный – 16,92. Максимальный – 16,92
Иные показатели	

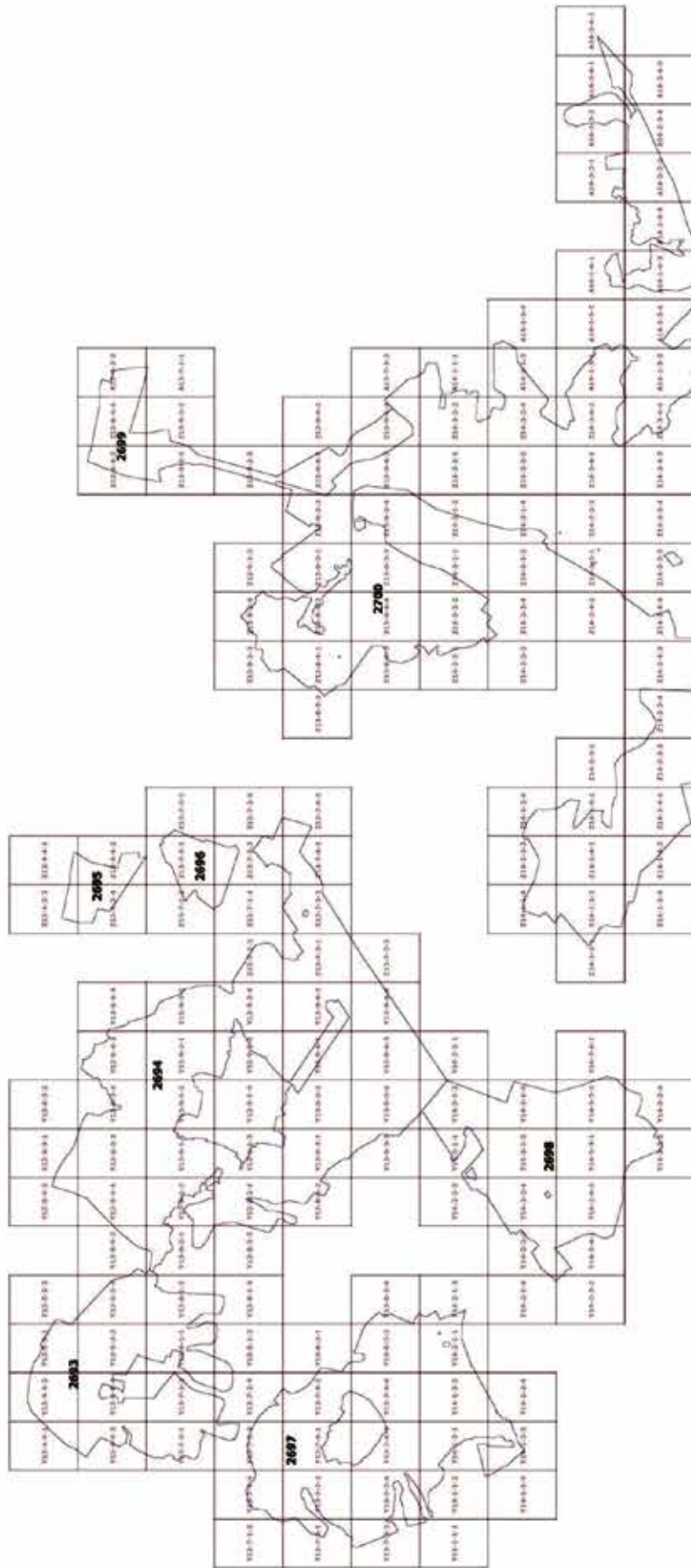
Приложение 4  
к постановлению Правительства Москвы  
от 1 июля 2022 г. № 1326-ПП

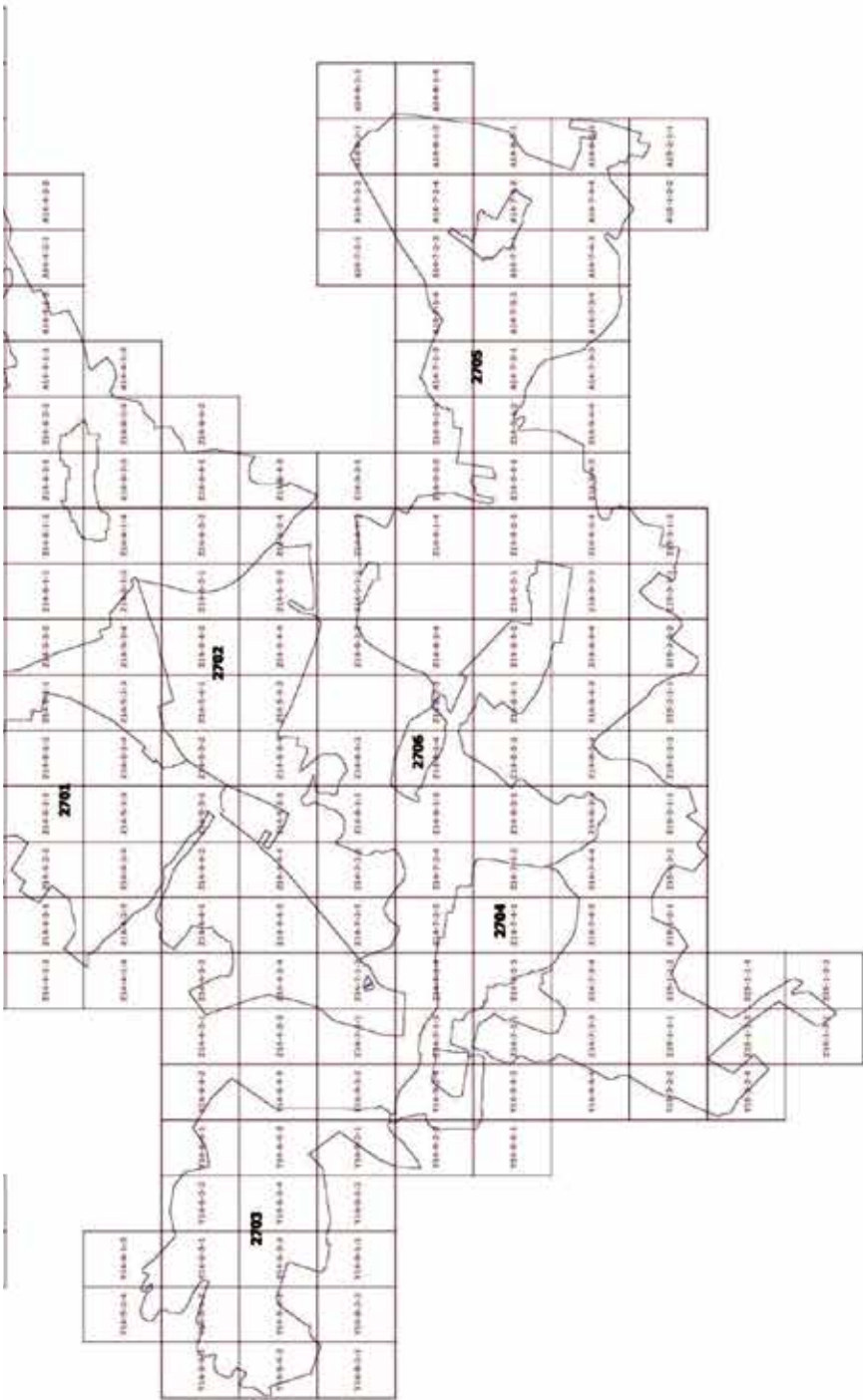
**Внесение изменений в приложение к постановлению Правительства Москвы  
от 28 марта 2017 г. № 120-ПП**

Книга 14

Карта градостроительного зонирования

Территории, в границах которых предусматривается осуществление  
деятельности по комплексному развитию территории





## Приложение 5

к постановлению Правительства Москвы  
от 1 июля 2022 г. № 1326-ПП

**Внесение изменения в приложение к постановлению Правительства Москвы  
от 28 марта 2017 г. № 120-ПП**

Книга 14

## Пункт 145

**Комплексное развитие территорий 2693, 2694, 2695, 2696, 2697, 2698, 2699, 2700, 2701, 2702, 2703, 2704, 2705,  
2706**

В отношении территориальной зоны, для которой установлены виды разрешенного использования земельных участков и объектов капитального строительства с кодами **1.2, 1.3, 1.4, 1.5, 1.7, 1.8, 1.9, 1.10, 1.11, 1.12, 1.13, 1.14, 1.15, 1.16, 1.17, 1.18, 1.19, 1.20, 3.1, 3.1.1, 3.1.2, 3.2.1, 3.2.2, 3.2.3, 3.3, 3.4, 3.4.1, 3.4.2, 3.5, 3.5.1, 3.5.2, 3.6, 3.6.1, 3.6.2, 3.7, 3.7.1, 3.7.2, 3.9, 3.9.1, 3.9.2, 3.9.3, 3.10, 3.10.1, 3.10.2, 4.1, 4.2, 4.3, 4.4, 4.5, 4.6, 4.8.1, 4.9, 4.10, 5.1.1, 5.1.2, 5.1.3, 5.1.4, 5.1.5, 5.1.6, 5.3, 5.4, 5.5, 6.3, 6.4, 6.6, 6.7, 6.8, 6.9, 6.11, 6.12, 8.0, 8.1, 8.3, 9.1, 11.0, 12.0, 12.0.1, 12.0.2**

Минимально допустимые уровни обеспеченности территории

Транспортная инфраструктура	В соответствии с нормативами			
Коммунальная инфраструктура		Наименование показателя (единицы измерения)	Производственные объекты	Общественные объекты
	Водопотребление	Усредненные расчетные показатели удельного водопотребления в сутки на 1 кв.м общей площади застройки, л/(сутки * кв.м)	2,6, дополнительное водопотребление для нужд промышленного производства определяется в зависимости от технологии	5
	Водоотведение	Коэффициент стока	0,8	0,7
		Объем поверхностных вод, поступающих на очистку (куб.м с 1 га территории)	70	60
	Теплоснабжение	Средний удельный показатель расхода тепла (отопление, вентиляция, горячее водоснабжение – среднечасовое, не более), (ккал/(час * кв.м)	50,4 на 1 кв.м общей площади застройки	44,5 на 1 кв.м общей площади застройки
Электроснабжение	Средний удельный показатель расхода электроэнергии на 1 кв.м общей площади застройки в функциональной зоне (не более), кВт/ кв.м	Определяется в зависимости от технологии производства	0,078	



Расчетные показатели максимально допустимого уровня территориальной доступности указанных объектов для населения в отношении территорий, подлежащих комплексному развитию

Социальная инфраструктура	Амбулаторно-поликлинические объекты	Следует размещать на территории предприятия
	Аптеки	
	Столовые, кафетерии, буфеты	
Транспортная инфраструктура	Остановочные пункты наземного городского пассажирского транспорта	Не более 400 м от проходной предприятий в производственных и коммунально-складских зонах
	Въезд на территорию	Не менее двух въездов для предприятий с площадками размером более 5 га

## Об изменении границ особо охраняемой природной территории регионального значения «Природный заказник «Долина реки Сетуни»

Постановление Правительства Москвы от 5 июля 2022 года № 1348-ПП

В соответствии с Федеральным законом от 14 марта 1995 г. № 33-ФЗ «Об особо охраняемых природных территориях», Законом города Москвы от 26 сентября 2001 г. № 48 «Об особо охраняемых природных территориях в городе Москве» **Правительство Москвы постановляет:**

1. Изменить границы особо охраняемой природной территории регионального значения «Природный заказник «Долина реки Сетуни», исключив из ее состава участки территории общей площадью 4,43 га и включив в ее состав участок территории площадью 4,78 га, согласно приложению 1 к настоящему постановлению.

2. Изменить границы объекта природного комплекса № 80а Западного административного округа города Москвы «Бульвар по Старомогайскому шоссе (2 участка)», исключив из его состава участок территории площадью 0,04 га, согласно приложению 2 к настоящему постановлению.

3. Изменить границы объекта природного комплекса № 107 Западного административного округа города Москвы «Лесной массив (ельник) на Рябиновой ул.», исключив из его состава участок территории площадью 4,78 га, согласно приложению 3 к настоящему постановлению.

4. Внести изменения в постановление Правительства Москвы от 19 января 1999 г. № 38 «О проектных предложениях по установлению границ Природного комплекса с их описанием и закреплением актами красных линий» (в редакции постановлений Правительства Москвы от 23 мая 2013 г. № 326-ПП, от 10 октября 2013 г. № 666-ПП, от 14 ноября 2019 г. № 1499-ПП), изложив пункты 80а, 107 раздела «Западный АО» приложения 1 к постановлению в редакции согласно приложению 4 к настоящему постановлению.

5. Внести изменения в постановление Правительства Москвы от 6 июня 2006 г. № 378-ПП «О территориальной схеме сохранения и развития особо охраняемой природной территории «Природный заказник «Долина реки Сетуни» (в редакции постановлений Правительства Москвы от 24 октября 2006 г. № 835-ПП, от 25 августа 2009 г. № 839-ПП, от 21 декабря 2011 г. № 607-ПП, от 23 мая 2013 г. № 326-ПП, от 10 октября 2013 г. № 665-ПП, от 10 октября 2013 г. № 666-ПП, от 26 апреля 2016 г. № 225-ПП, от 21 сентября 2016 г. № 593-ПП, от 1 сентября 2017 г. № 627-ПП, от 14 октября 2020 г. № 1742-ПП, от 26 октября 2021 г. № 1682-ПП):

5.1. Раздел 1 приложения 2 к постановлению изложить в редакции согласно приложению 1 к настоящему постановлению.

5.2. Подраздел «Участок 14» раздела 2 приложения 2 к постановлению изложить в редакции согласно приложению 5 к настоящему постановлению.

5.3. Раздел 2 приложения 2 к постановлению дополнить подразделами «Участок 18», «Участок 19», «Участок 20» в редакции согласно приложению 5 к настоящему постановлению.

6. Контроль за выполнением настоящего постановления возложить на заместителя Мэра Москвы в Правительстве Москвы по вопросам жилищно-коммунального хозяйства и благоустройства Бирюкова П.П.

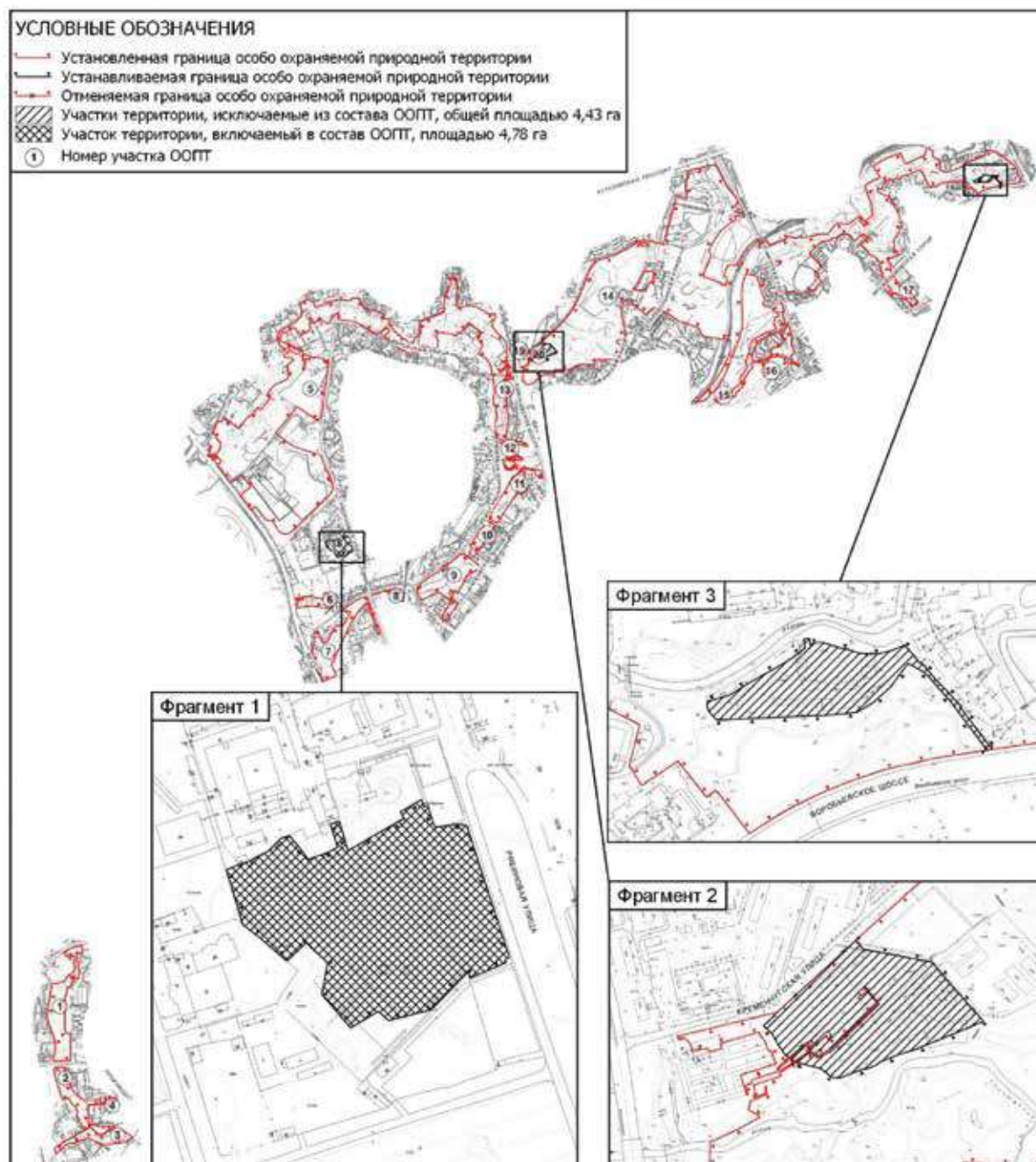
Мэр Москвы **С.С.Собянин**

Приложение 1  
к постановлению Правительства Москвы  
от 5 июля 2022 г. № 1348-ПП

Внесение изменений в приложение 2 к постановлению Правительства Москвы  
от 6 июня 2006 г. № 378-ПП

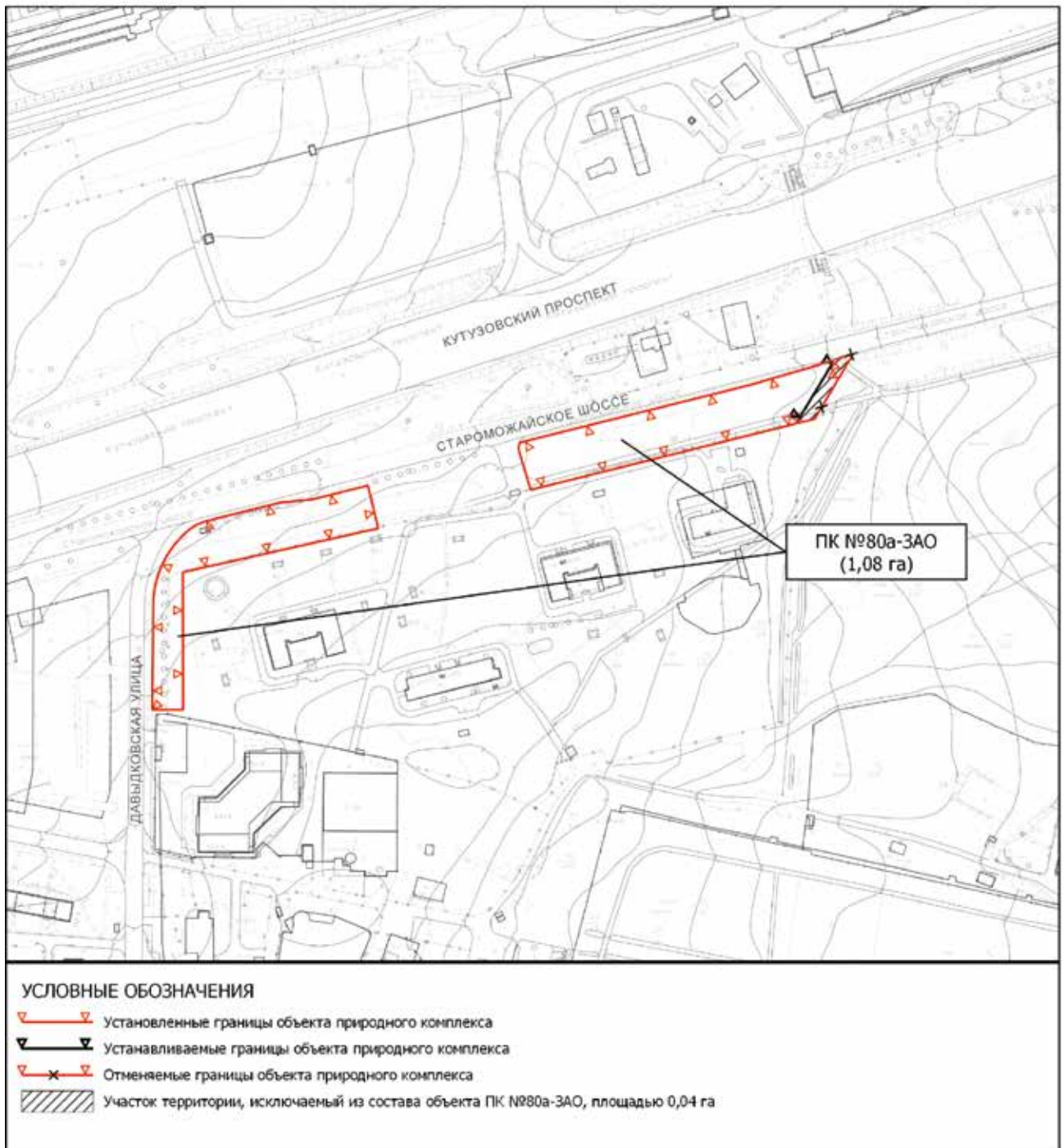
**Границы особо охраняемой природной территории регионального значения «Природный заказник  
«Долина реки Сетуни»**

1. Графическое описание границ особо охраняемой природной территории регионального значения  
«Природный заказник «Долина реки Сетуни»



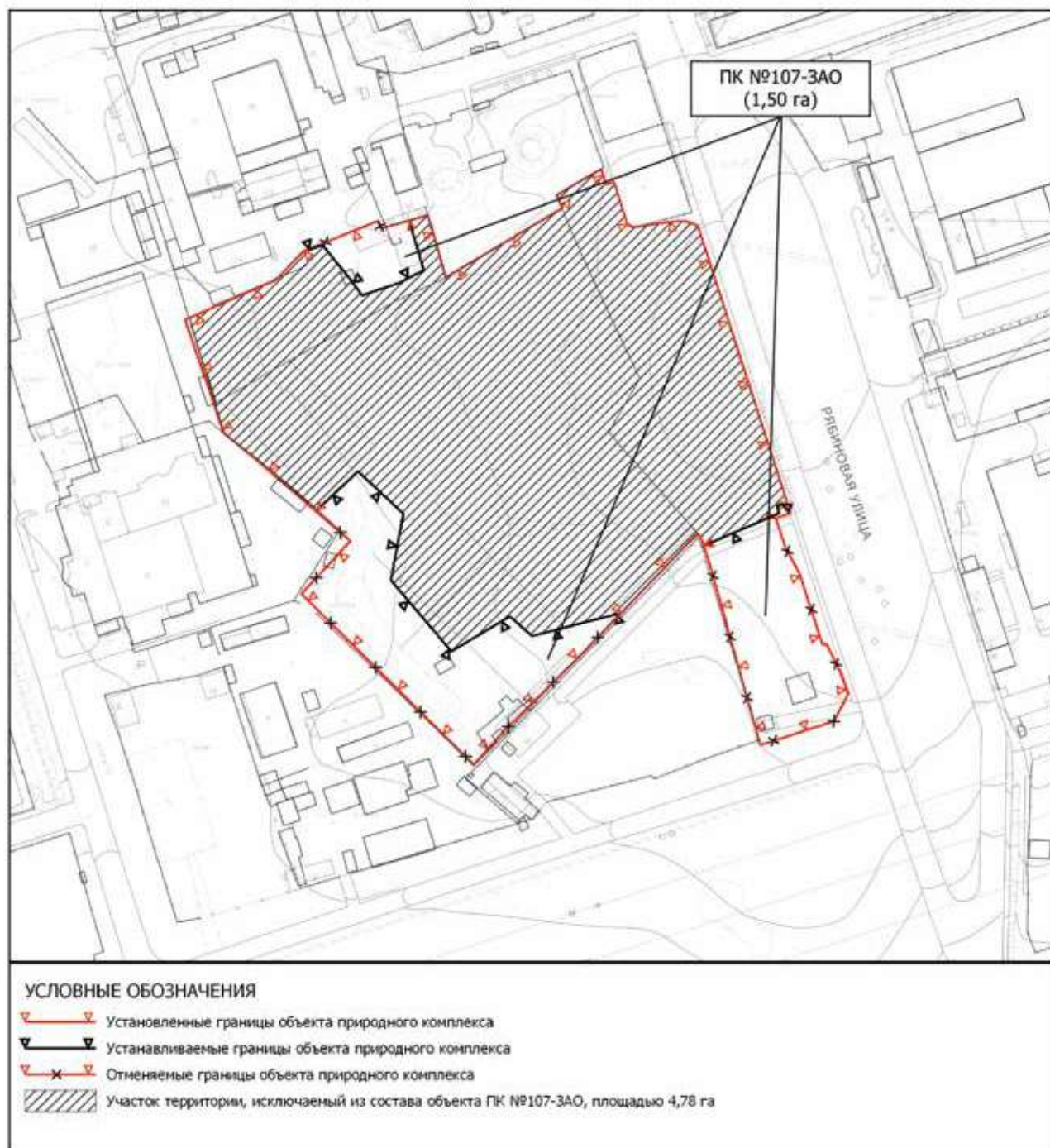
Приложение 2  
к постановлению Правительства Москвы  
от 5 июля 2022 г. № 1348-ПП

Схема границ объекта природного комплекса № 80а Западного административного округа города Москвы  
«Бульвар по Староможайскому шоссе (2 участка)»



Приложение 3  
к постановлению Правительства Москвы  
от 5 июля 2022 г. № 1348-ПП

Схема границ объекта природного комплекса № 107 Западного административного округа города Москвы  
«Лесной массив (ельник) на Рябиновой ул.»



**Приложение 4**

к постановлению Правительства Москвы  
от 5 июля 2022 г. № 1348-ПП

Внесение изменений в приложение 1 к постановлению Правительства Москвы  
от 19 января 1999 г. № 38

**ПЕРЕЧЕНЬ ТЕРРИТОРИЙ ПРИРОДНОГО КОМПЛЕКСА Г. МОСКВЫ**  
(кроме особо охраняемых природных территорий и объектов Природного комплекса  
Центрального административного округа)

№ объекта	Наименование объекта Природного комплекса	Режим регулирования градостроительной деятельности	Площадь**, га
1	2	3	4
<b>ЗАПАДНЫЙ АО</b>			
80а	Бульвар по Староможайскому шоссе (2 участка)	Озелененная территория общего пользования	1,08
107	Лесной массив (ельник) на Рябиновой ул.	Озелененная территория общего пользования	1,50

**Приложение 5**

к постановлению Правительства Москвы  
от 5 июля 2022 г. № 1348-ПП

Внесение изменений в раздел 2 приложения 2 к постановлению Правительства Москвы  
от 6 июня 2006 г. № 378-ПП

2. Перечень координат характерных точек границ особо охраняемой природной территории регионального значения «Природный заказник «Долина реки Сетуни» в Московской системе координат

**Участок 14**

№ точки	Координата X	Координата Y	№ точки	Координата X	Координата Y
1	6928,47	2631,58	14	6832,97	2717,28
2	6927,28	2635,09	15	6826,9	2676,25
3	6924,61	2640,14	16	6826,25	2671,99
4	6918,61	2650,14	17	6825,43	2666,79
5	6914,9	2654,1	18	6824,47	2661,36
6	6910,9	2657,35	19	6823,76	2657,37
7	6894,25	2672	20	6822,9	2654,12
8	6888,49	2677,31	21	6821	2646,89
9	6888,25	2677,53	22	6820,4	2644,61
10	6877,75	2685,36	23	6819,6	2641,58
11	6835,83	2716,59	24	6819,34	2640,57
12	6834,22	2717,86	25	6818,78	2637,5
13	6833,06	2717,25	26	6817,97	2633,01

№ точки	Координата X	Координата Y
27	6817,22	2628,81
28	6815,8	2620,93
29	6813,24	2611,82
30	6811,58	2605,94
31	6809,22	2597,71
32	6808,18	2594,21
33	6805,14	2585,59
34	6800,77	2573,24
35	6798,34	2566,38
36	6796,88	2562,25
37	6791,38	2548,9
38	6787,68	2540,19
39	6785,57	2535,46
40	6784,07	2532,06
41	6780,9	2524,91
42	6776,71	2516,4
43	6774,62	2512,12
44	6772,19	2507,19
45	6768,25	2500,01
46	6764,66	2493,5
47	6762,22	2489,07
48	6741,21	2456,89
49	6761,13	2441,99
50	6764,21	2439,59
51	6786,87	2422,33
52	6788,3	2420,43
53	6788,04	2418,86
54	6785,11	2413,85
55	6781,5	2409,84
56	6800,43	2394,68
57	6817,11	2381,33
58	6821,12	2378,12
59	6794,28	2338,35
60	6816,49	2324,71
61	6861,26	2335,97
62	6875,03	2309,81
63	6877,64	2304,85

№ точки	Координата X	Координата Y
64	6878,44	2302,05
65	6885,05	2258,38
66	6883,3	2249,13
67	6883,18	2195,3
68	6883,06	2189,38
69	6882,74	2183,46
70	6882,21	2177,55
71	6881,47	2171,66
72	6879,38	2159,96
73	6878,03	2154,19
74	6876,49	2148,47
75	6870,15	2126,55
76	6869,35	2120,12
77	6861,97	2097,79
78	6866,26	2087,6
79	6867,2	2083,04
80	6864,38	2072,72
81	6866,38	2071,89
82	6857,96	2048,83
83	6855,17	2037,87
84	6850,88	2031,49
85	6844,62	2023,03
86	6839,52	2011,04
87	6839,02	2009,97
88	6838,44	2008,93
89	6837,78	2007,94
90	6837,04	2006,99
91	6836,23	2006,1
92	6835,37	2005,28
93	6834,44	2004,53
94	6833,48	2003,85
95	6832,28	2003,15
96	6828,72	2001,26
97	6827,98	2000,88
98	6827,24	2000,31
99	6826,57	1999,74
100	6825,87	1999,01

№ точки	Координата X	Координата Y
101	6825,23	1998,2
102	6824,67	1997,31
103	6824,2	1996,37
104	6823,84	1995,38
105	6823,58	1994,37
106	6823,44	1993,37
107	6823,39	1992,33
108	6823,5	1980,92
109	6823,53	1977,54
110	6823,71	1974,92
111	6822,55	1958,15
112	6818,98	1940,38
113	6814,96	1920,38
114	6823,41	1914,45
115	6834,9	1906,85
116	6846,63	1899,61
117	6858,59	1892,73
118	6870,76	1886,24
119	6883,12	1880,14
120	6895,66	1874,43
121	6949,2	1851,06
122	6954,38	1848,71
123	6964,55	1843,61
124	6969,53	1840,85
125	6974,42	1837,96
126	6976,71	1836,55
127	6980,55	1834,09
128	6989,6	1827,82
129	6992,1	1825,96
130	7014,03	1813,7
131	6947,11	1659,88
132	6956,3	1655,67
133	6928,95	1591,61
134	6923,21	1594,23
135	6921,34	1590,77
136	6919,3	1589
137	6916,21	1588,81

№ точки	Координата X	Координата Y
138	6908,09	1570,13
139	6911,45	1566,86
140	6913,2	1564,67
141	6915,12	1560,26
142	6920,26	1557,73
143	6897,72	1508,79
144	6884,2	1515,23
145	6877,34	1499,45
146	6900,74	1489,16
147	6905,52	1485,15
148	6875,05	1413,62
149	6791,42	1373,53
150	6807,07	1342,48
151	6792,47	1334,05
152	6784,08	1337,89
153	6767,56	1329,12
154	6765,06	1331,56
155	6719,36	1421,03
156	6717,29	1424,41
157	6718,75	1455,8
158	6715,52	1457,07
159	6712,31	1458,36
160	6709,11	1459,69
161	6705,92	1461,04
162	6702,74	1462,41
163	6699,58	1463,83
164	6696,43	1465,25
165	6693,28	1466,71
166	6688,72	1468,88
167	6684,17	1471,09
168	6679,64	1473,34
169	6675,13	1475,62
170	6670,63	1477,93
171	6666,16	1480,29
172	6661,7	1482,67
173	6657,27	1485,1
174	6652,9	1487,53



№ точки	Координата X	Координата Y
175	6648,56	1490
176	6635,64	1497,61
177	6631,37	1500,21
178	6627,13	1502,85
179	6622,91	1505,52
180	6618,71	1508,23
181	6613,84	1511,42
182	6610,37	1513,74
183	6606,24	1516,54
184	6602,13	1519,38
185	6598,04	1522,25
186	6593,97	1525,16
187	6590,49	1527,69
188	6589,92	1528,09
189	6586,52	1530,54
190	6582,83	1533,13
191	6579,23	1535,58
192	6575,59	1537,96
193	6571,92	1540,3
194	6568,22	1542,58
195	6564,48	1544,81
196	6560,71	1546,98
197	6556,91	1549,1
198	6553,08	1551,16
199	6549,22	1553,16
200	6545,33	1555,11
201	6541,41	1557
202	6540,48	1557,43
203	6540,04	1557,63
204	6524,99	1564,17
205	6524,84	1564,23
206	6521,42	1565,59
207	6517,36	1567,13
208	6513,28	1568,62
209	6509,15	1570,04
210	6505,17	1571,35
211	6484,16	1577,27

№ точки	Координата X	Координата Y
212	6462,78	1581,65
213	6447,01	1584,27
214	6364,81	1597,97
215	6343,08	1585,38
216	6318,66	1571,22
217	6318,53	1571,21
218	6313,78	1568,47
219	6288,64	1559,14
220	6274,78	1554
221	6270,15	1549,51
222	6255,76	1534,09
223	6248,56	1528,33
224	6241,38	1523,72
225	6209,93	1509,09
226	6206,27	1517,23
227	6153,68	1516,82
228	6136,79	1518,42
229	6099,38	1522,06
230	6104,74	1547,79
231	6096,73	1549,6
232	6096,75	1549,7
233	6095,26	1550,02
234	6089,06	1551,38
235	6065,61	1556,53
236	6060,38	1557,72
237	6055,79	1558,93
238	6016,22	1469,29
239	6031,28	1459,43
240	6025,12	1446,75
241	6021,16	1445,58
242	6018,38	1439,51
243	6016,76	1435,57
244	6009,3	1439,17
245	6011,2	1443,46
246	6013,63	1448,2
247	6015,27	1447,48
248	6016,47	1449,69

№ точки	Координата X	Координата Y
249	6017,67	1451,91
250	6017,91	1452,49
251	6018,02	1453,1
252	6018,01	1453,72
253	6017,96	1454,03
254	6017,75	1454,62
255	6017,43	1455,15
256	6016,76	1455,78
257	6016,22	1456,1
258	6001,25	1462,53
259	5992,94	1444,34
260	5954,76	1460,53
261	5951,18	1468,2
262	5956,3	1480,62
263	5932,6	1491,66
264	5931,14	1486,49
265	5930,02	1484,04
266	5916,04	1471,39
267	5911,04	1469,65
268	5905,47	1469,89
269	5901,21	1470,46
270	5876,77	1480,85
271	5847,12	1503,31
272	5838,12	1494,38
273	5782,93	1439,61
274	5786,75	1434,9
275	5802,03	1419,39
276	5800,46	1399,89
277	5804,73	1395,56
278	5802,92	1393,28
279	5803,32	1392,83
280	5803,21	1392,73
281	5819,03	1375,33
282	5832,99	1389,26
283	5853,75	1382,93
284	5856,67	1379,94
285	5859,92	1383,13

№ точки	Координата X	Координата Y
286	5868,52	1374,47
287	5870,9	1377,02
288	5883,14	1365,22
289	5892,55	1374,61
290	5915,6	1365,78
291	5916,77	1364,62
292	5918,33	1363,98
293	5922,99	1361,97
294	5927,52	1360,82
295	5938,41	1358,06
296	5938,63	1358,36
297	5941,56	1357,27
298	5976,56	1348,41
299	5988,47	1345,32
300	6011,85	1322,47
301	6031,16	1303,58
302	6045,99	1273,55
303	6062,81	1240,47
304	6064,92	1242,57
305	6089,8	1220,75
306	6103,52	1206,82
307	6108,08	1202,75
308	6118,24	1193,68
309	6122,28	1189,3
310	6125,41	1186,01
311	6129,34	1181,86
312	6134,35	1176,1
313	6137,64	1172,32
314	6140,14	1169,56
315	6143,41	1166,34
316	6149,52	1159,76
317	6167,85	1142,33
318	6193,88	1168,37
319	6243,81	1218,3
320	6260,87	1201,24
321	6282,96	1179,14
322	6289,07	1173,04

№ точки	Координата X	Координата Y
323	6270,06	1154,03
324	6279,69	1144,64
325	6213,05	1077,49
326	6210,37	1072,89
327	6209,79	1068,49
328	6211,9	1064,27
329	6217,26	1061,59
330	6228,46	1057,57
331	6238,9	1052,88
332	6251,82	1045,86
333	6263,6	1037,18
334	6274,42	1026,22
335	6281,84	1015,35
336	6285,67	1005,39
337	6293,47	977,25
338	6295,96	960,49
339	6295,96	946,23
340	6293,95	933,02
341	6288,49	920,67
342	6281,28	909,61
343	6268,77	893,09
344	6255,7	879,55
345	6244,33	868,78
346	6250,88	861,15
347	6248,59	854,27
348	6212,34	780,05
349	6212,82	779,04
350	6213,18	777,98
351	6213,44	776,9
352	6213,61	775,52
353	6213,6	774,13
354	6213,41	772,75
355	6207,31	742,14
356	6205,42	725,27
357	6203,64	709,45
358	6197,4	698,01
359	6160,77	658,4

№ точки	Координата X	Координата Y
360	6090,38	587,08
361	6073,96	570,86
362	6060,68	585,31
363	6056,5	581,25
364	6000	637,03
365	5963,33	673,23
366	5944,74	690,83
367	5943,03	691,83
368	5935,63	692,62
369	5930,04	687,61
370	5916,92	700,9
371	5899,54	684,37
372	5890,85	676,1
373	5866,79	653,22
374	5843,56	673,36
375	5814,09	677,17
376	5799,36	664,08
377	5751,45	712,55
378	5751,37	712,42
379	5734,82	684,34
380	5732,72	680,95
381	5730,46	677,66
382	5728,07	674,46
383	5725,53	671,38
384	5722,87	668,4
385	5720,07	665,56
386	5717,15	662,84
387	5714,11	660,25
388	5710,96	657,8
389	5707,7	655,49
390	5704,35	653,32
391	5700,9	651,31
392	5690,7	645,67
393	5684,77	642,38
394	5680,72	639,67
395	5677,29	637,37
396	5663,89	627,63

№ точки	Координата X	Координата Y
397	5654,97	616,48
398	5647,7	607,38
399	5671,76	583,06
400	5665,7	575,88
401	5655,61	563,97
402	5643,31	549,4
403	5640,33	545,83
404	5631,84	533,55
405	5625,27	520,15
406	5620,77	505,93
407	5618,44	491,19
408	5618,33	476,27
409	5620,44	461,49
410	5624,72	447,2
411	5631,08	433,7
412	5639,39	421,3
413	5649,44	410,27
414	5655,54	404,77
415	5657,33	403,25
416	5637,2	329,16
417	5624,66	283,01
418	5609,77	228,2
419	5559,8	243,7
420	5528,69	253,36
421	5425,45	285,37
422	5416,93	257,84
423	5387,21	273,24
424	5360,69	278,96
425	5321,05	284,32
426	5281,13	281,79
427	5251,97	274,74
428	5246,34	271,92
429	5219,65	248,13
430	5215,84	244,74
431	5214,41	243,46
432	5191,48	214,85
433	5178,72	167,8

№ точки	Координата X	Координата Y
434	5148,19	95,66
435	5115,7	38,65
436	5097,5	17,27
437	5045,46	-27,93
438	4999,04	-48,31
439	4987,72	-48,31
440	4966,21	-56,23
441	4942,43	-69,82
442	4908,46	-70,95
443	4867,7	-67,55
444	4866,57	28,68
445	4923,83	144,17
446	4933,37	163,41
447	4945,83	149,82
448	4974,13	138,5
449	4992,52	136,32
450	5000,74	149,98
451	5007,35	157,88
452	5032,56	207,8
453	5031,48	208,75
454	5031,45	211,36
455	5026,19	212,85
456	5029,42	220,36
457	5037,58	216,81
458	5061,86	269,7
459	5076,66	274,95
460	5084,3	277,17
461	5087,95	276,15
462	5091,4	274,74
463	5092,91	271,92
464	5108,35	265,15
465	5109,2	267
466	5115,69	264,2
467	5117,84	269,38
468	5124,19	268,57
469	5128,5	269,42
470	5133,91	267,25

№ точки	Координата X	Координата Y
471	5144,45	263,23
472	5152,7	265,92
473	5155,79	263,53
474	5251,02	313,38
475	5280,78	322,47
476	5301,94	323,7
477	5129,41	377,23
478	5094,44	369,2
479	5093,29	368,95
480	5092,13	368,72
481	5090,97	368,52
482	5089,81	368,33
483	5088,65	368,17
484	5087,48	368,03
485	5086,31	367,92
486	5085,13	367,83
487	5071,67	366,9
488	5070,63	366,84
489	5069,6	366,8
490	5068,56	366,78
491	5067,52	366,79
492	5066,49	366,81
493	5065,45	366,86
494	5064,42	366,93
495	5063,39	367,02
496	5062,35	367,13
497	5061,33	367,26
498	5060,3	367,41
499	5059,28	367,59
500	5058,26	367,79
501	5057,25	368
502	5056,24	368,24
503	5055,24	368,5
504	5026,21	376,32
505	5024,57	376,77
506	5022,94	377,26
507	5021,32	377,77

№ точки	Координата X	Координата Y
508	5019,71	378,31
509	5018,11	378,87
510	5016,52	379,46
511	5014,94	380,08
512	5013,37	380,73
513	5000	386,37
514	4989,17	390,94
515	4957,24	403,46
516	4905,47	350,94
517	4849,09	404,98
518	4819,68	456,44
519	4819,19	456,42
520	4818,18	456,35
521	4817,17	456,24
522	4816,16	456,1
523	4815,16	455,93
524	4814,17	455,72
525	4813,18	455,48
526	4812,21	455,2
527	4811,24	454,9
528	4810,28	454,56
529	4809,34	454,18
530	4808,41	453,78
531	4807,49	453,35
532	4806,59	452,88
533	4805,7	452,38
534	4804,84	451,86
535	4803,99	451,3
536	4803,16	450,72
537	4802,35	450,11
538	4801,56	449,47
539	4812,94	433,29
540	4830,08	407,9
541	4832,95	397,26
542	4838,44	362,81
543	4838,8	323,68
544	4835,49	295,87

№ точки	Координата X	Координата Y
545	4834,37	282,48
546	4842,46	279,8
547	4846,97	290,83
548	4852,9	289,85
549	4854,16	295,37
550	4854,16	304,46
551	4862,72	303,27
552	4866,48	302,6
553	4871,09	300,05
554	4869,97	298,04
555	4881,19	290,06
556	4905,57	273,01
557	4907,84	269,68
558	4909,96	263,31
559	4912,09	253,76
560	4909,9	250,64
561	4914,23	246,88
562	4916,72	235,39
563	4918,78	230,54
564	4918,81	227,54
565	4917,17	226,56
566	4915,69	224,22
567	4918,16	222,48
568	4918,12	216,84
569	4914,78	206,53
570	4914,74	204,82
571	4912,41	201,49
572	4913,43	198
573	4910,36	172,8
574	4911,02	167,05
575	4907,4	142,49
576	4903,03	133,61
577	4900,51	127,16
578	4899,69	127,28
579	4896,12	122,39
580	4899,3	120,06
581	4895,69	115,14

№ точки	Координата X	Координата Y
582	4890,88	110,06
583	4847,84	49,13
584	4841,54	49,72
585	4837,51	52,5
586	4834,43	48,04
587	4828,42	51,89
588	4820,23	54,26
589	4809,1	59,86
590	4808,31	59,28
591	4801,45	61,39
592	4801,67	61,91
593	4796,16	64,9
594	4795,51	63,83
595	4790,08	67,12
596	4784,58	69,83
597	4779,04	73,47
598	4776,24	68,62
599	4771,44	71,39
600	4763,57	74,87
601	4754,18	61,54
602	4799,03	62,91
603	4845,27	33,35
604	4845,04	-33,07
605	4844,83	-95,12
606	4842,04	-92,13
607	4836,16	-86,44
608	4829,99	-81,08
609	4826,77	-78,56
610	4823,54	-76,05
611	4816,84	-71,37
612	4809,89	-67,05
613	4806,31	-65,08
614	4802,82	-64,19
615	4798,46	-63,88
616	4792,27	-64,68
617	4789,06	-65,76
618	4785,62	-67,44

№ точки	Координата X	Координата Y
619	4779,82	-72,32
620	4778,06	-74,77
621	4775,46	-78,82
622	4774,77	-81,03
623	4772,86	-84,09
624	4770,95	-85,62
625	4767,97	-87,14
626	4766,83	-87,37
627	4761,71	-91,38
628	4755,98	-96,12
629	4752,77	-99,1
630	4749,18	-102,61
631	4746,73	-105,28
632	4744,44	-107
633	4742,38	-110,1
634	4740,54	-112,54
635	4738,86	-114,15
636	4736,95	-115,6
637	4734,5	-116,9
638	4731,75	-117,58
639	4725,49	-118,54
640	4719,83	-119,69
641	4714,03	-121,67
642	4708,6	-124,12
643	4703,79	-126,94
644	4700,73	-129,16
645	4697,14	-131,83
646	4694,46	-134,5
647	4692,1	-136,87
648	4689,19	-140,23
649	4687,36	-143,29
650	4683,08	-149,9
651	4679,64	-155,02
652	4675,74	-160,44
653	4673,53	-161,97
654	4670,93	-162,81
655	4666,8	-163,19

№ точки	Координата X	Координата Y
656	4661,84	-161,58
657	4644,38	-154,5
658	4637,69	-153,18
659	4629,9	-153,87
660	4623,25	-155,47
661	4615,91	-159,6
662	4611,1	-163,5
663	4605,6	-165,56
664	4599,18	-167,62
665	4592,53	-168,77
666	4583,59	-172,2
667	4577,17	-177,02
668	4573,27	-180,45
669	4569,84	-184,35
670	4566,4	-189,85
671	4562,04	-195,35
672	4557,23	-199,7
673	4552,87	-203,14
674	4547,14	-207,04
675	4541,18	-210,24
676	4537,05	-213,91
677	4533,16	-218,26
678	4529,03	-225,6
679	4526,97	-231,32
680	4525,36	-239,12
681	4523,53	-243,93
682	4519,17	-248,05
683	4514,82	-250,12
684	4509,09	-250,12
685	4504,04	-248,74
686	4496,94	-248,05
687	4492,58	-248,51
688	4485,02	-251,15
689	4479,74	-254,58
690	4475,16	-257,79
691	4471,26	-263,06
692	4468,05	-269,71

№ точки	Координата X	Координата Y
693	4465,3	-277,73
694	4463,01	-286,44
695	4462,78	-294,92
696	4463,47	-301,56
697	4466,36	-310,32
698	4462,06	-347,83
699	4459,44	-355,9
700	4458,02	-359,66
701	4452,11	-372,45
702	4446,27	-382,45
703	4440,16	-391,19
704	4433,94	-399,7
705	4431,47	-404,17
706	4429,38	-408,68
707	4427,41	-414,25
708	4425,37	-423,69
709	4425,16	-426,33
710	4435,89	-424,34
711	4436,38	-426,64
712	4438,07	-426,46
713	4450,43	-425,16
714	4462,09	-423,95
715	4470,28	-423,09
716	4470,7	-422,08
717	4471,55	-420,39
718	4472,87	-418,26
719	4474,45	-416,25
720	4476,29	-413,84
721	4481,54	-406,13
722	4484,01	-402,18
723	4486,81	-397,39
724	4488,63	-394,1
725	4492,84	-385,8
726	4494,78	-381,56
727	4498,13	-373,46
728	4499,94	-368,59
729	4502,14	-361,96

№ точки	Координата X	Координата Y
730	4504,67	-353
731	4505,76	-348,47
732	4506,45	-345,31
733	4508,09	-337,74
734	4509,13	-332,92
735	4510,55	-326,39
736	4511,92	-320,11
737	4513,24	-314,05
738	4514,36	-308,86
739	4514,45	-307,02
740	4514,9	-304,28
741	4515,73	-301,64
742	4516,08	-300,79
743	4518,43	-296,82
744	4520,93	-294,11
745	4522,36	-292,94
746	4526,34	-290,62
747	4528,94	-289,7
748	4532,57	-289,04
749	4535,62	-288,3
750	4542,7	-286,58
751	4547,26	-285,55
752	4549,51	-284,92
753	4554,7	-282,66
754	4555,55	-282,16
755	4557,21	-281,13
756	4561,06	-278,08
757	4563,74	-275,24
758	4564,95	-273,69
759	4566,59	-271,25
760	4567,98	-268,66
761	4569,46	-265,03
762	4569,76	-264,1
763	4570,42	-260,08
764	4570,88	-258,09
765	4571,73	-255,16
766	4573,13	-251,33



№ точки	Координата X	Координата Y
767	4576,34	-244,98
768	4578,01	-242,41
769	4580,46	-239,16
770	4583,17	-236,13
771	4584,71	-234,87
772	4585,52	-234,31
773	4587,05	-233,08
774	4588,44	-231,7
775	4589,72	-230,21
776	4591,16	-228,15
777	4592,3	-226,06
778	4593,38	-223,32
779	4594,51	-221,24
780	4596,26	-218,62
781	4597,75	-216,78
782	4599,37	-215,08
783	4601,75	-212,99
784	4605	-210,77
785	4607,79	-209,31
786	4610,72	-208,15
787	4615,48	-206,56
788	4622,1	-204,7
789	4625,47	-203,98
790	4630,58	-203,16
791	4632,28	-202,97
792	4634	-202,8
793	4639,15	-202,52
794	4644,31	-202,55
795	4647,75	-202,77
796	4649,46	-202,93
797	4652,89	-203,35
798	4657,98	-204,24
799	4661,33	-205,02
800	4664,65	-205,93
801	4666,29	-206,43
802	4667,76	-206,58
803	4670,73	-206,7

№ точки	Координата X	Координата Y
804	4673,69	-206,64
805	4675,18	-206,54
806	4676,65	-206,39
807	4678,12	-206,2
808	4679,58	-205,96
809	4681,05	-205,67
810	4683,92	-204,97
811	4685,34	-204,55
812	4686,75	-204,09
813	4688,14	-203,58
814	4689,53	-203,01
815	4690,88	-202,42
816	4694,83	-200,38
817	4696,1	-199,61
818	4699,77	-197,09
819	4702,06	-195,21
820	4703,18	-194,22
821	4706,29	-191,06
822	4708,2	-188,78
823	4710,2	-185,1
824	4711,67	-182,74
825	4714,97	-178,23
826	4718,68	-174,05
827	4721,72	-171,17
828	4724,96	-168,53
829	4726,08	-167,69
830	4728,39	-166,11
831	4731,98	-163,96
832	4734,46	-162,68
833	4735,73	-162,08
834	4738,29	-160,98
835	4740,91	-160
836	4743,4	-159,61
837	4745,89	-159,07
838	4749,52	-158,01
839	4751,89	-157,12
840	4754,2	-156,09

№ точки	Координата X	Координата Y
841	4757,55	-154,31
842	4759,68	-152,96
843	4760,73	-152,24
844	4762,74	-150,7
845	4764,66	-149,05
846	4765,58	-148,19
847	4767,97	-145,6
848	4769,01	-144,48
849	4770,55	-142,48
850	4771,98	-140,39
851	4772,66	-139,32
852	4773,29	-138,22
853	4779,31	-131,9
854	4782,56	-128,99
855	4785,97	-126,25
856	4787,82	-124,88
857	4789,52	-123,7
858	4790,33	-123,19
859	4790,73	-122,88
860	4793,1	-122,33
861	4796,67	-121,86
862	4800,3	-121,84
863	4802,71	-122,05
864	4804,28	-122,3
865	4806,26	-122,73
866	4809,13	-123,64
867	4809,71	-123,82
868	4810,84	-124,28
869	4813,02	-125,33
870	4817,09	-127,91
871	4820,71	-131,09
872	4823,06	-133,85
873	4824,45	-135,84
874	4827,65	-139,3
875	4829,39	-140,87
876	4832,21	-143,02
877	4834,18	-144,31

№ точки	Координата X	Координата Y
878	4836,23	-145,47
879	4839,45	-146,96
880	4842,77	-148,14
881	4845,04	-148,77
882	4848,51	-149,42
883	4852,02	-149,76
884	4857,91	-149,57
885	4860,25	-149,25
886	4863,69	-148,48
887	4865,96	-147,8
888	4869,25	-146,51
889	4872,4	-144,92
890	4876,05	-142,58
891	4879,1	-140,13
892	4881,61	-137,64
893	4883,88	-134,95
894	4885,26	-133,03
895	4886,51	-131,03
896	4888,04	-128,17
897	4890,06	-125,26
898	4891,96	-123,4
899	4894,4	-121,71
900	4897,36	-120,4
901	4900,83	-119,68
902	4904,34	-119,71
903	4906,11	-120
904	4907,82	-120,5
905	4910,25	-121,58
906	4911,77	-122,51
907	4912,99	-122,7
908	4915,46	-122,9
909	4917,91	-123,1
910	4920,39	-123,12
911	4922,86	-122,98
912	4925,32	-122,71
913	4927,75	-122,3
914	4930,17	-121,76

№ точки	Координата X	Координата Y
915	4933,72	-120,7
916	4938,3	-118,84
917	4942,64	-116,48
918	4944,72	-115,13
919	4947,16	-113,3
920	4948,61	-112,08
921	4950,76	-110,7
922	4957,45	-106,96
923	4959,76	-105,85
924	4962,1	-104,82
925	4964,47	-103,86
926	4966,87	-102,98
927	4968,08	-102,57
928	4970,53	-101,8
929	4974,22	-100,8
930	4976,76	-100,22
931	4977,97	-99,96
932	4980,49	-99,51
933	4983,02	-99,14
934	4985,56	-98,84
935	4986,84	-98,73
936	4989,34	-98,54
937	4995,13	-98,14
938	5002	-97,36
939	5006,3	-96,88
940	5012,57	-95,91
941	5018,82	-94,77
942	5023,44	-93,8
943	5028,12	-92,72
944	5034,26	-91,15
945	5039,01	-89,78
946	5042,68	-88,66
947	5047,59	-87,05
948	5052,41	-85,35
949	5058,34	-83,07
950	5061,26	-81,86
951	5064,18	-80,65

№ точки	Координата X	Координата Y
952	5067,1	-79,36
953	5069,98	-78,04
954	5072,85	-76,67
955	5075,7	-75,27
956	5081,32	-72,34
957	5089,62	-67,65
958	5095,03	-64,34
959	5097,55	-62,47
960	5102,28	-58,63
961	5105,87	-55,32
962	5109,17	-51,97
963	5111,26	-49,65
964	5113,29	-47,24
965	5114,27	-46,02
966	5116,17	-43,52
967	5118,24	-40,59
968	5120,8	-36,59
969	5121,83	-34,85
970	5122,9	-32,94
971	5124,81	-29,24
972	5125,71	-27,33
973	5126,36	-25,91
974	5139,08	-0,12
975	5198,57	120,52
976	5201,54	128,48
977	5205,47	140,59
978	5206,21	143,15
979	5208,75	152,89
980	5209,7	157,04
981	5212,77	173,74
982	5214,3	186,38
983	5216,09	191,81
984	5218,96	195,63
985	5223,7	198,87
986	5228,29	200,15
987	5233,08	200,03
988	5237,6	198,51

№ точки	Координата X	Координата Y
989	5242,77	194,78
990	5250,63	189,1
991	5261,64	181,14
992	5264,68	178,35
993	5268,15	176,08
994	5272,73	174,18
995	5280,91	173,13
996	5294,52	174,75
997	5313,46	177,19
998	5325,1	178,61
999	5332,03	179,58
1000	5337,31	181,21
1001	5342,06	183,57
1002	5347,75	187,89
1003	5353	194,3
1004	5356,07	200,49
1005	5357,76	207,19
1006	5359,51	209,87
1007	5366,88	218,2
1008	5376,68	225,41
1009	5381,03	228,31
1010	5384,99	229,64
1011	5391,3	229,82
1012	5394,29	229,09
1013	5398,08	227,3
1014	5401,34	224,68
1015	5403,34	222,26
1016	5405,09	217,11
1017	5406,36	213,12
1018	5413,98	186,8
1019	5413,87	186,58
1020	5448,48	164,84
1021	5449,28	164,33
1022	5452,96	161,4
1023	5455,55	158,67
1024	5458,28	154,83
1025	5458,95	153,65

№ точки	Координата X	Координата Y
1026	5460,37	150,61
1027	5461,31	147,94
1028	5462,15	144,27
1029	5462,53	139,58
1030	5462,66	135,83
1031	5463,63	128,4
1032	5465,15	122,32
1033	5484,18	68,02
1034	5486,83	62,58
1035	5491,26	57,28
1036	5492,45	56,26
1037	5494,68	54,63
1038	5501,73	51,38
1039	5508,56	50,32
1040	5517,09	51,52
1041	5522,62	53,97
1042	5527,45	57,61
1043	5531,23	61,61
1044	5536,8	66,06
1045	5543,4	69,38
1046	5550,42	71,22
1047	5557,64	71,57
1048	5559,12	71,47
1049	5564,84	70,42
1050	5570,31	68,46
1051	5584,71	61,16
1052	5594,28	56,28
1053	5616,95	44,74
1054	5623,64	41,34
1055	5633,52	36,65
1056	5648,77	30,64
1057	5656,57	28,11
1058	5688,3	19,76
1059	5721,12	11,31
1060	5737,72	7,03
1061	5758,62	1,65
1062	5779,08	-3,63

№ точки	Координата X	Координата Y
1063	5787,82	-5,89
1064	5794,55	-8,21
1065	5800,96	-11,31
1066	5806,97	-15,15
1067	5813,35	-20,49
1068	5818,92	-26,67
1069	5819,94	-28,01
1070	5820,84	-29,28
1071	5822,6	-31,92
1072	5823,72	-33,81
1073	5824,72	-35,62
1074	5825,8	-37,73
1075	5827,04	-40,5
1076	5829,04	-46,03
1077	5830,13	-50,06
1078	5830,84	-53,53
1079	5831,1	-55,25
1080	5831,45	-58,25
1081	5832,13	-68,43
1082	5832,17	-68,92
1083	5832,23	-69,11
1084	5833,85	-81,92
1085	5833,74	-81,94
1086	5833,92	-83,06
1087	5834,09	-84,11
1088	5834,37	-85,73
1089	5834,5	-86,53
1090	5834,92	-88,75
1091	5835,58	-92,08
1092	5836,04	-94,2
1093	5839,24	-106,87
1094	5841,53	-113,78
1095	5843,25	-119,26
1096	5851,25	-138,49
1097	5839,02	-143,91
1098	5828,92	-148,05
1099	5808,49	-155,75

№ точки	Координата X	Координата Y
1100	5803,34	-157,55
1101	5782,56	-164,26
1102	5765,65	-169,08
1103	5734,99	-176,43
1104	5712,95	-180,01
1105	5689,13	-184,15
1106	5656,9	-187,31
1107	5639,06	-188,27
1108	5621,2	-188,67
1109	5603,33	-188,51
1110	5578,53	-187,73
1111	5395,11	-181,82
1112	5366,91	-180,91
1113	5331,61	-179,89
1114	5294,09	-180,52
1115	5279,18	-181,4
1116	5263,1	-182,74
1117	5251,06	-184,02
1118	5227,35	-187,23
1119	5195,31	-193,04
1120	5140,59	-207,02
1121	5098,61	-221,43
1122	5091,09	-224,37
1123	5055,09	-238,69
1124	5038,4	-245,33
1125	4999,99	-260,62
1126	4906,98	-297,63
1127	4751,78	-359,39
1128	4705,94	-379,36
1129	4674,05	-395,39
1130	4634,35	-418,03
1131	4591,36	-446,23
1132	4577,47	-456,24
1133	4540,25	-485,49
1134	4514,42	-508,09
1135	4516,73	-513,5
1136	4463,82	-564,52

№ точки	Координата X	Координата Y
1137	4460,86	-562,05
1138	4432,41	-594,26
1139	4418,69	-609,84
1140	4418,66	-611,47
1141	4417,31	-621,34
1142	4416,18	-629,12
1143	4414,34	-639,75
1144	4411,68	-651,01
1145	4408,91	-661,33
1146	4406,06	-670,66
1147	4403,64	-677,98
1148	4398,26	-691,79
1149	4388,42	-712,63
1150	4420,33	-678,71
1151	4420,34	-678,72
1152	4462,78	-636,61
1153	4506,81	-596,17
1154	4536,65	-570,79
1155	4552,36	-557,45
1156	4554,94	-555,42
1157	4599,36	-520,5
1158	4600,62	-519,55
1159	4643,32	-488,51
1160	4645,33	-487,11
1161	4659,76	-477,36
1162	4667,22	-472,33
1163	4687,06	-458,95
1164	4691,17	-456,28
1165	4731,77	-430,89
1166	4734,92	-429,06
1167	4738,07	-427,1
1168	4771,3	-407,9
1169	4777,42	-404,37
1170	4781,6	-402,12
1171	4785,99	-399,61
1172	4823,94	-379,42
1173	4829,31	-376,76

№ точки	Координата X	Координата Y
1174	4834,47	-374,05
1175	4871,28	-356,06
1176	4920,82	-332,67
1177	4922,33	-331,96
1178	4943,63	-321,91
1179	5034,84	-317,02
1180	5076,41	-314,79
1181	5098,48	-313,61
1182	5109,94	-387,26
1183	5109,21	-387,5
1184	5111,06	-394,33
1185	5114,44	-416,12
1186	5119,11	-446,22
1187	5123,48	-481,1
1188	5128,83	-516,97
1189	5137,95	-579,89
1190	5139	-589,85
1191	5140,28	-599,78
1192	5142,05	-609,71
1193	5145,02	-619,27
1194	5150,21	-627,87
1195	5158,95	-631,82
1196	5215,59	-660,49
1197	5232,44	-669,93
1198	5233,83	-672,02
1199	5257,93	-733,14
1200	5262,3	-742,17
1201	5269,92	-763,33
1202	5276,54	-779,47
1203	5288,57	-804,14
1204	5294,39	-828,42
1205	5295,36	-835,89
1206	5303,33	-875,03
1207	5305,48	-882,53
1208	5306,1	-884,5
1209	5306,41	-889,41
1210	5307,42	-891,84

№ точки	Координата X	Координата Y
1211	5310,03	-896,15
1212	5316,5	-903,75
1213	5322,38	-908,46
1214	5325,95	-911,92
1215	5327,49	-913,53
1216	5331,46	-917,44
1217	5334,71	-920,65
1218	5339,81	-926,75
1219	5347,07	-936,5
1220	5353,79	-943,92
1221	5356,28	-948,38
1222	5361,72	-962,13
1223	5367	-973,48
1224	5388,04	-998,64
1225	5388,47	-1000,8
1226	5397,06	-1014,6
1227	5417,99	-1050,4
1228	5441,63	-1100,42
1229	5442,66	-1099,64
1230	5444,53	-1103,51
1231	5450,41	-1115,59
1232	5450,43	-1115,63
1233	5437,05	-1126,53
1234	5467,36	-1163,75
1235	5443,33	-1200,26
1236	5436,44	-1210,72
1237	5405,27	-1237,71
1238	5383,52	-1256,54
1239	5398,91	-1276,54
1240	5414,3	-1296,53
1241	5469,25	-1364,74
1242	5476,55	-1357,96
1243	5483,86	-1351,19
1244	5493,39	-1340,39
1245	5502,57	-1359,52
1246	5485,04	-1366,79
1247	5488,72	-1375,68

№ точки	Координата X	Координата Y
1248	5501,73	-1407,04
1249	5507,49	-1404,79
1250	5512,98	-1418,12
1251	5524,91	-1413,51
1252	5545,6	-1462,58
1253	5546,92	-1465,73
1254	5549,51	-1471,73
1255	5557,81	-1491,56
1256	5543,41	-1500,71
1257	5535,83	-1504,99
1258	5526,2	-1509,94
1259	5518,48	-1513,55
1260	5512,55	-1516,1
1261	5503,56	-1519,65
1262	5496,55	-1522,12
1263	5490	-1524,23
1264	5485,18	-1525,66
1265	5475,83	-1528,13
1266	5466,67	-1530,18
1267	5456,51	-1532,04
1268	5446,29	-1533,47
1269	5434,47	-1534,61
1270	5425,71	-1535,08
1271	5415,14	-1535,23
1272	5408,51	-1535,11
1273	5401,64	-1534,79
1274	5392,6	-1534,08
1275	5383,01	-1532,97
1276	5375,69	-1531,86
1277	5367,54	-1530,37
1278	5364,16	-1529,74
1279	5360,81	-1528,93
1280	5248,57	-1503,22
1281	5244,69	-1502,36
1282	5240,81	-1501,54
1283	5236,92	-1500,76
1284	5233,02	-1500,01

№ точки	Координата X	Координата Y
1285	5229,12	-1499,31
1286	5225,2	-1498,64
1287	5221,29	-1498,02
1288	5217,36	-1497,43
1289	5213,43	-1496,88
1290	5209,5	-1496,37
1291	5205,56	-1495,9
1292	5201,61	-1495,47
1293	5197,66	-1495,08
1294	5193,71	-1494,73
1295	5189,76	-1494,41
1296	5185,8	-1494,14
1297	5181,84	-1493,9
1298	5177,87	-1493,71
1299	5173,91	-1493,55
1300	5169,94	-1493,44
1301	5167,06	-1493,38
1302	5165,97	-1493,36
1303	5162,01	-1493,32
1304	5158,04	-1493,32
1305	5154,07	-1493,36
1306	5150,1	-1493,45
1307	5146,14	-1493,57
1308	5142,17	-1493,73
1309	5138,21	-1493,92
1310	5134,25	-1494,16
1311	5130,29	-1494,44
1312	5126,33	-1494,76
1313	5122,38	-1495,11
1314	5118,43	-1495,51
1315	5114,49	-1495,94
1316	5110,55	-1496,42
1317	5106,62	-1496,93
1318	5102,69	-1497,48
1319	5099,98	-1497,95
1320	5101,38	-1517,97
1321	5105,55	-1577,39

№ точки	Координата X	Координата Y
1322	5069,72	-1588,81
1323	5069,71	-1588,81
1324	5039,4	-1533,12
1325	5030,37	-1515,96
1326	5029,95	-1515,17
1327	5029,55	-1515,31
1328	5025,8	-1516,63
1329	5022,07	-1517,98
1330	5018,36	-1519,37
1331	5014,66	-1520,8
1332	5010,97	-1522,27
1333	5007,3	-1523,77
1334	5003,64	-1525,31
1335	5000	-1526,88
1336	4995,03	-1529,1
1337	4990,1	-1531,38
1338	4985,2	-1533,73
1339	4980,33	-1536,15
1340	4958,96	-1546,93
1341	4887,83	-1582,77
1342	4870,21	-1591,64
1343	4878,91	-1609,65
1344	4880,82	-1613,61
1345	4881,11	-1653,96
1346	4881,58	-1719,2
1347	4881,97	-1773,76
1348	4882,33	-1824,79
1349	4822,5	-1827,39
1350	4822,65	-1830,56
1351	4824,33	-1866,12
1352	4825,39	-1893,94
1353	4825,44	-1914,42
1354	4826,56	-1988,58
1355	4827,58	-1991,46
1356	4827,84	-1992,54
1357	4818,18	-2010,33
1358	4804,44	-2035,6



№ точки	Координата X	Координата Y
1359	4763,25	-2111,37
1360	4764,14	-2129,78
1361	4767,29	-2195,21
1362	4768,95	-2229,66
1363	4771,43	-2281,17
1364	4700,13	-2283,55
1365	4702,94	-2289,05
1366	4704,1	-2291,29
1367	4705,2	-2293,37
1368	4705,47	-2293,84
1369	4705,48	-2293,98
1370	4709,21	-2302,11
1371	4712,41	-2310,46
1372	4715,08	-2318,99
1373	4717,19	-2327,68
1374	4718,75	-2336,49
1375	4719,74	-2345,38
1376	4720,16	-2354,31
1377	4720,01	-2363,25
1378	4719,29	-2372,16
1379	4718	-2381,01
1380	4716,15	-2389,76
1381	4713,75	-2398,37
1382	4710,79	-2406,81
1383	4707,21	-2415,15
1384	4703,31	-2423,05
1385	4698,81	-2430,77
1386	4693,82	-2438,19
1387	4688,37	-2445,28
1388	4682,47	-2452,01
1389	4665,58	-2474,72
1390	4651,21	-2486,57
1391	4649,35	-2488,03
1392	4647,51	-2489,52
1393	4645,7	-2491,05
1394	4644,83	-2491,81
1395	4644,71	-2491,91

№ точки	Координата X	Координата Y
1396	4644,6	-2492,02
1397	4643,92	-2492,61
1398	4642,17	-2494,2
1399	4640,44	-2495,82
1400	4638,75	-2497,47
1401	4638,6	-2497,62
1402	4638,56	-2497,66
1403	4638,5	-2497,72
1404	4637,08	-2499,15
1405	4635,44	-2500,86
1406	4633,84	-2502,6
1407	4632,89	-2503,66
1408	4632,77	-2503,79
1409	4627,54	-2511,09
1410	4619,48	-2522,73
1411	4610,32	-2539,44
1412	4608,52	-2543,86
1413	4609,91	-2544,13
1414	4599,94	-2575,96
1415	4601,51	-2576,47
1416	4600,91	-2578,76
1417	4610,7	-2604,79
1418	4636,41	-2618,51
1419	4630,6	-2641,51
1420	4643,53	-2644,2
1421	4731,65	-2634,21
1422	4764,19	-2631,01
1423	4769,63	-2630,68
1424	4776,19	-2630,48
1425	4800,56	-2629,75
1426	4802,89	-2622,75
1427	4814,9	-2596,48
1428	4833,72	-2561,61
1429	4835,43	-2561,74
1430	4840,67	-2570,71
1431	4844,46	-2577,2
1432	4853,39	-2574,37

№ точки	Координата X	Координата Y
1433	4855,56	-2575,42
1434	4864,99	-2553,6
1435	4864,5	-2551,73
1436	4866,31	-2550,86
1437	4867,81	-2551,77
1438	4877,02	-2552,35
1439	4876,89	-2554,33
1440	4867,76	-2553,83
1441	4866,63	-2554,64
1442	4860,94	-2569,43
1443	4864,87	-2570,34
1444	4865,23	-2568,02
1445	4866,68	-2567,83
1446	4878,54	-2569,8
1447	4890,42	-2532,37
1448	4896,33	-2533,94
1449	4897,74	-2529,81
1450	4910,2	-2511,43
1451	4908,54	-2506,35
1452	4906,75	-2499,73
1453	4904,63	-2492,03
1454	4903,01	-2485,32
1455	4901,13	-2477,65
1456	4896,52	-2471,77
1457	4895,42	-2470,37
1458	4889,41	-2462,94
1459	4887,93	-2454,63
1460	4888,27	-2450,94
1461	4890,83	-2444,47
1462	4892,15	-2441,14
1463	4895,55	-2432,42
1464	4898,25	-2424,35
1465	4901,93	-2410,63
1466	4905,1	-2402,91
1467	4906,75	-2400,23
1468	4909,04	-2397,55
1469	4909,22	-2397,21

№ точки	Координата X	Координата Y
1470	4910,66	-2394,56
1471	4917,89	-2376,47
1472	4921,73	-2366,36
1473	4926,34	-2349,61
1474	4966	-2253,54
1475	5016,86	-2298,45
1476	5047,78	-2324,5
1477	5062,82	-2402,92
1478	5065,38	-2418,68
1479	5077,83	-2429,22
1480	5155,05	-2345
1481	5209,35	-2285,78
1482	5243,44	-2248,61
1483	5261,36	-2229,56
1484	5264,22	-2226,71
1485	5288,49	-2202,52
1486	5325,47	-2168,81
1487	5409	-2103,78
1488	5496,9	-2049,06
1489	5598,92	-2000
1490	5622,8	-1990,48
1491	5789,56	-1926,56
1492	5812,9	-1917,62
1493	5891,01	-1887,68
1494	5909,28	-1879,56
1495	5926,59	-1869,57
1496	5942,77	-1857,83
1497	5957,64	-1844,46
1498	5959,5	-1842,4
1499	5971,02	-1829,61
1500	5982,78	-1813,45
1501	5990,64	-1800,22
1502	5992,78	-1796,14
1503	5999,31	-1779,91
1504	6005,67	-1764,14
1505	6033,22	-1672,18
1506	6041,75	-1643,53

№ точки	Координата X	Координата Y
1507	6043,4	-1638,15
1508	6045,12	-1632,79
1509	6046,91	-1627,45
1510	6048,77	-1622,14
1511	6050,7	-1616,86
1512	6052,69	-1611,6
1513	6054,76	-1606,36
1514	6056,89	-1601,16
1515	6059,1	-1595,98
1516	6061,37	-1590,83
1517	6063,7	-1585,71
1518	6066,11	-1580,63
1519	6068,58	-1575,57
1520	6071,12	-1570,55
1521	6073,72	-1565,56
1522	6076,39	-1560,61
1523	6161,68	-1404,63
1524	6182,59	-1372,35
1525	6198,42	-1347,58
1526	6199,1	-1345,41
1527	6199,76	-1343,23
1528	6200,4	-1341,05
1529	6201,01	-1338,86
1530	6201,61	-1336,67
1531	6202,18	-1334,47
1532	6202,73	-1332,26
1533	6203,26	-1330,05
1534	6203,77	-1327,84
1535	6204,26	-1325,62
1536	6204,72	-1323,39
1537	6205,16	-1321,16
1538	6205,58	-1318,92
1539	6205,98	-1316,69
1540	6206,35	-1314,44
1541	6206,71	-1312,2
1542	6207,04	-1309,95
1543	6207,34	-1307,7

№ точки	Координата X	Координата Y
1544	6207,63	-1305,44
1545	6207,89	-1303,18
1546	6208,13	-1300,92
1547	6208,35	-1298,66
1548	6208,55	-1296,4
1549	6208,72	-1294,13
1550	6208,87	-1291,86
1551	6209	-1289,59
1552	6209,11	-1287,32
1553	6209,19	-1285,05
1554	6209,25	-1282,77
1555	6209,29	-1280,5
1556	6209,3	-1278,23
1557	6209,3	-1275,96
1558	6209,11	-1253,62
1559	6210,38	-1214,37
1560	6206,41	-1197,69
1561	6182,93	-1099,17
1562	6174,76	-1064,87
1563	6312,93	-1028,21
1564	6327,57	-1024,52
1565	6331,27	-1023,52
1566	6375,52	-1012,38
1567	6457,38	-991,19
1568	6508,84	-977,45
1569	6514,05	-977,63
1570	6517,74	-976,84
1571	6587,37	-958,13
1572	6611,98	-951,77
1573	6714,46	-925,28
1574	6714,43	-925,09
1575	6713,12	-917,29
1576	6713,8	-913,26
1577	6689,9	-805,61
1578	6765,99	-799,32
1579	6766,77	-798,14
1580	6771,36	-797,78

№ точки	Координата X	Координата Y
1581	6768,68	-815,1
1582	6784,95	-814,71
1583	6806,06	-814,21
1584	6837,1	-813,03
1585	6863,62	-811,23
1586	6894,92	-809,1
1587	6907,32	-808,25
1588	6949,38	-784,3
1589	6949,53	-784,22
1590	6960,63	-788,23
1591	6955,15	-809,78
1592	6996,32	-784,86
1593	7004,27	-753,13
1594	7004,73	-751,31
1595	7024,22	-673,44
1596	7025,1	-657,7
1597	7022,2	-656,96
1598	7031,9	-618,21
1599	7033	-618,5
1600	7039,59	-604,49
1601	7046,75	-575,86
1602	7047,88	-570,73
1603	7049,17	-565,16
1604	7053,9	-544,5
1605	7059,58	-519,65
1606	7060,87	-507,88
1607	7059,72	-496,09
1608	7058,7	-492,68
1609	7056,81	-486,36
1610	7053,94	-480,23
1611	7051,31	-475,88
1612	7047,24	-470,46
1613	6963,31	-427,41
1614	6874,34	-381,77
1615	6839,95	-364,12
1616	6837,67	-362,93
1617	6835,39	-361,72

№ точки	Координата X	Координата Y
1618	6833,13	-360,48
1619	6830,88	-359,22
1620	6828,65	-357,94
1621	6826,43	-356,64
1622	6824,22	-355,31
1623	6819,84	-352,59
1624	6817,68	-351,19
1625	6815,53	-349,78
1626	6813,39	-348,34
1627	6811,27	-346,88
1628	6809,17	-345,39
1629	6807,07	-343,89
1630	6805	-342,37
1631	6802,94	-340,82
1632	6800,9	-339,25
1633	6798,87	-337,66
1634	6796,86	-336,05
1635	6794,86	-334,42
1636	6792,89	-332,77
1637	6790,93	-331,1
1638	6788,98	-329,41
1639	6787,06	-327,7
1640	6785,15	-325,97
1641	6783,26	-324,22
1642	6781,39	-322,45
1643	6779,53	-320,66
1644	6777,7	-318,86
1645	6775,88	-317,03
1646	6774,09	-315,19
1647	6771,21	-312,23
1648	6768,3	-309,31
1649	6765,37	-306,42
1650	6762,41	-303,56
1651	6759,41	-300,73
1652	6756,39	-297,93
1653	6753,34	-295,17
1654	6750,25	-292,42

№ точки	Координата X	Координата Y
1655	6747,14	-289,72
1656	6744,01	-287,04
1657	6740,84	-284,4
1658	6737,65	-281,8
1659	6734,44	-279,22
1660	6731,19	-276,68
1661	6727,92	-274,17
1662	6724,63	-271,7
1663	6721,31	-269,26
1664	6717,96	-266,85
1665	6714,59	-264,48
1666	6711,2	-262,15
1667	6707,79	-259,85
1668	6704,34	-257,58
1669	6700,87	-255,35
1670	6697,38	-253,15
1671	6693,87	-251
1672	6690,34	-248,87
1673	6686,79	-246,79
1674	6683,21	-244,74
1675	6679,62	-242,73
1676	6676	-240,75
1677	6672,36	-238,82
1678	6668,71	-236,92
1679	6656,97	-230,89
1680	6643,97	-233,44
1681	6639,82	-234,91
1682	6636,27	-237,53
1683	6633,64	-241,06
1684	6623,23	-260,45
1685	6577,16	-237,23
1686	6565,09	-231,16
1687	6564,43	-232,56
1688	6523,17	-212,22
1689	6513,94	-172,52
1690	6512,91	-172,27
1691	6487,36	-161,77

№ точки	Координата X	Координата Y
1692	6477,42	-157,57
1693	6493,08	-234,29
1694	6494,09	-238,96
1695	6494,5	-244,07
1696	6493,93	-250,88
1697	6489,19	-264,21
1698	6484,74	-262,09
1699	6463,48	-249,77
1700	6460,96	-250,15
1701	6459,02	-250,63
1702	6458,28	-250,86
1703	6457,57	-251,11
1704	6456,16	-251,66
1705	6455,47	-251,97
1706	6454,79	-252,31
1707	6454,12	-252,67
1708	6453,47	-253,05
1709	6452,82	-253,45
1710	6452,19	-253,87
1711	6451,56	-254,31
1712	6450,95	-254,76
1713	6450,36	-255,24
1714	6449,79	-255,72
1715	6449,22	-256,25
1716	6448,68	-256,78
1717	6448,15	-257,33
1718	6447,65	-257,87
1719	6446,68	-259,05
1720	6446,22	-259,66
1721	6445,8	-260,28
1722	6445,38	-260,91
1723	6444,98	-261,56
1724	6444,24	-262,89
1725	6443,21	-263,73
1726	6442,2	-264,59
1727	6441,21	-265,48
1728	6440,27	-266,41

№ точки	Координата X	Координата Y
1729	6439,34	-267,35
1730	6438,44	-268,32
1731	6437,58	-269,33
1732	6436,74	-270,35
1733	6435,92	-271,4
1734	6435,14	-272,47
1735	6434,4	-273,57
1736	6433,69	-274,69
1737	6433,02	-275,82
1738	6432,37	-277
1739	6431,76	-278,16
1740	6431,17	-279,36
1741	6430,64	-280,59
1742	6430,14	-281,81
1743	6429,68	-283,05
1744	6429,23	-284,29
1745	6428,86	-285,58
1746	6428,5	-286,84
1747	6428,18	-288,13
1748	6427,89	-289,43
1749	6427,53	-291,16
1750	6427,22	-292,66
1751	6427,13	-294,44
1752	6427,09	-296,01
1753	6427,05	-297,33
1754	6427,07	-298,94
1755	6396,57	-337,32
1756	6339,38	-405,98
1757	6324,8	-423,33
1758	6307,15	-437,4
1759	6262,46	-467,53
1760	6231,77	-485,64
1761	6177,96	-521,54
1762	6176,34	-522,31

№ точки	Координата X	Координата Y
1763	6123,34	-547,53
1764	6096,52	-559,12
1765	6059,13	-529,67
1766	5817,63	-622,14
1767	5810,91	-604,64
1768	5811,01	-603,75
1769	5810,89	-602,64
1770	5810,73	-602,11
1771	5810,51	-601,59
1772	5809,93	-600,64
1773	5808,55	-599,12
1774	5807,54	-597,74
1775	5806,56	-596
1776	5805,44	-592,84
1777	5805,04	-590,29
1778	5805,02	-589,54
1779	5805,31	-588,23
1780	5805,36	-586,9
1781	5805,17	-585,57
1782	5804,75	-584,31
1783	5804,09	-583,14
1784	5802,2	-581,26
1785	5800,6	-580,26
1786	5798,67	-576,96
1787	5798,53	-575,86
1788	5798,58	-574,75
1789	5798,84	-573,67
1790	5799,28	-572,66
1791	5799,37	-571,69
1792	5799,3	-570,72
1793	5799,04	-569,79
1794	5798,67	-568,91
1795	5797,82	-567,73
1796	5797,11	-567,08

№ точки	Координата X	Координата Y
1797	5796,3	-566,58
1798	5740,19	-420,42
1799	5732,75	-422,94
1800	5715,21	-390,04
1801	5713,27	-384,7
1802	5712,88	-379,67
1803	5713,42	-375,92
1804	5714,65	-372,34
1805	5718,13	-367,09
1806	5721,99	-363,84
1807	5725,35	-362,09
1808	5774,25	-349,03
1809	5779,81	-348,21
1810	5785,44	-348,67
1811	5792,09	-350,99
1812	5796,78	-354,13
1813	5801,47	-359,39
1814	5806,62	-367,17
1815	5811,21	-373,08
1816	5814,28	-376,2
1817	5818,92	-380,01
1818	5825,74	-384,18
1819	5829,44	-385,87
1820	5831,23	-386,41
1821	5893,73	-365,41
1822	5930,22	-340,95
1823	5939,17	-348,5
1824	5944,22	-238,36
1825	5944,22	-238,35
1826	6000	-212,98
1827	6038,93	-193,17
1828	6080,32	-167,93
1829	6124,95	-135,09
1830	6161,38	-103,09

№ точки	Координата X	Координата Y
1831	6194,56	-68,85
1832	6225,31	-31,58
1833	6233,56	-20,45
1834	6231,55	-16,53
1835	6230,28	-14,7
1836	6228,84	-12,98
1837	6227,25	-11,4
1838	6225,54	-9,97
1839	6221,82	-7,63
1840	6199,28	3,93
1841	6170,83	18,52
1842	6182,46	35,48
1843	6193,64	51,77
1844	6193,86	52,09
1845	6205,24	68,81
1846	6203,27	70,38
1847	6199,06	73,76
1848	6203,23	79,78
1849	6207,73	86,26
1850	6214,14	81,88
1851	6222,01	93,46
1852	6218,67	94,75
1853	6213,07	97,21
1854	6212,17	97,23
1855	6208,31	98,66
1856	6195,4	104,03
1857	6191,12	105,89
1858	6190,62	104,82
1859	6189,39	105,22
1860	6189,9	106,45
1861	6184,66	108,94
1862	6187,09	114,73
1863	6171,91	121,52
1864	6165,15	124,35

№ точки	Координата X	Координата Y
1865	6215,5	241,02
1866	6211,35	242,87
1867	6225,58	275,94
1868	6225,44	279,86
1869	6234,85	301,15
1870	6235,96	303
1871	6238,16	307,69
1872	6241,15	309,68
1873	6242,7	316,25
1874	6246,03	315,66
1875	6254,98	309,52
1876	6256,82	307,84
1877	6262,92	303,11
1878	6264,98	300,88
1879	6262,79	298,49
1880	6267,03	294,16
1881	6273,07	299,49
1882	6278,11	293,68
1883	6281,04	292,17
1884	6255,88	361,54
1885	6253,29	374,1
1886	6247,08	394,39
1887	6245,41	401,47
1888	6244,83	408,75
1889	6246,06	422,97
1890	6254,92	451,15
1891	6252,79	474,28
1892	6250,84	476,62
1893	6257,79	511,68
1894	6254,89	524,18
1895	6255,23	536,99
1896	6261,68	555,52
1897	6261,74	567
1898	6270,01	598,95

№ точки	Координата X	Координата Y
1899	6271,54	608,36
1900	6272,12	629,32
1901	6284,54	663,34
1902	6287,31	679,04
1903	6288,3	705,44
1904	6289,45	710,23
1905	6289,45	716,07
1906	6288,59	721,24
1907	6289,63	736,16
1908	6286,86	756,47
1909	6287,34	768,34
1910	6294,24	782,09
1911	6305,91	792,85
1912	6324,47	803,49
1913	6349,62	823,57
1914	6358,6	828,84
1915	6361,12	830,42
1916	6365,42	833,65
1917	6369,1	837,05
1918	6372,25	840,09
1919	6376,72	843,99
1920	6384,39	851,43
1921	6396,2	865,42
1922	6400,31	880,26
1923	6413,45	892,18
1924	6414,83	898,41
1925	6403,31	953,88
1926	6402,83	965,8
1927	6404,05	986,53
1928	6402,8	1000,32
1929	6405,83	1014,73
1930	6419,67	1039,65
1931	6449,91	1074,15
1932	6451,88	1076,4



№ точки	Координата X	Координата Y
1933	6481,16	1112,02
1934	6482,94	1117,53
1935	6481,88	1125,4
1936	6467,31	1155,38
1937	6454,48	1160,02
1938	6439,1	1189,49
1939	6438,95	1192,73
1940	6443,33	1204,9
1941	6494,65	1273,59
1942	6613,76	1265,33
1943	6660,95	1246,79
1944	6717,94	1226,95
1945	6738,74	1222,23
1946	6780,44	1205,47
1947	6825,35	1190,14
1948	6828,87	1193,32
1949	6865,96	1239,84
1950	6898,17	1301,56
1951	6910,53	1331,07
1952	6926,6	1361,61
1953	6977,06	1327,18
1954	6995,35	1314,71
1955	7048,88	1278,2
1956	7115,99	1381,15
1957	7198,88	1587,04
1958	7163,72	1602,96
1959	7159,69	1604,85
1960	7107,62	1629,24
1961	7085,95	1639,08
1962	7078,07	1664,62
1963	7090,26	1687,05
1964	7092,07	1681,32
1965	7099,11	1695,46
1966	7111,2	1723,73

№ точки	Координата X	Координата Y
1967	7125,27	1754,61
1968	7161,27	1839,42
1969	7160,11	1856,23
1970	7201,2	1865,69
1971	7201,13	1866,5
1972	7200,99	1868,17
1973	7219,35	1872,77
1974	7242,54	1877,34
1975	7245,4	1891,23
1976	7244,68	1908,51
1977	7240,1	1923,73
1978	7233,35	1936,07
1979	7222,33	1952,88
1980	7160,31	1948,7
1981	7150,38	1962,02
1982	7148,47	1964,59
1983	7147,82	1965,94
1984	7146,44	1968,58
1985	7145,7	1969,88
1986	7144,12	1972,59
1987	7143,11	1973,95
1988	7140,45	1978,15
1989	7138,93	1981,1
1990	7138,24	1982,64
1991	7128,08	2000
1992	7123,9	2007,14
1993	7121,55	2010,83
1994	7118,87	2014,41
1995	7115,85	2017,84
1996	7113,31	2020,87
1997	7109,57	2024,22
1998	7105,47	2027,35
1999	7101,87	2029,55
2000	7098,13	2031,75

№ точки	Координата X	Координата Y
2001	7095,03	2032,59
2002	7094,43	2030,83
2003	7094,39	2030,07
2004	7094,18	2030,1
2005	7093,72	2028,73
2006	7087,9	2030,99
2007	7085,56	2031,32
2008	7084,91	2029,65
2009	7081,49	2029,69
2010	7081,28	2029,05
2011	7080,5	2026,61
2012	7073,62	2029,34
2013	7044,31	2028,96
2014	7038,97	2030,87
2015	7037,72	2031,3
2016	7035,45	2032,07
2017	7034,31	2032,47
2018	7033,18	2032,85
2019	7032,04	2033,24
2020	7031,24	2033,52
2021	7030,86	2032,51
2022	7030,43	2031,39
2023	7030,03	2030,26
2024	7029,6	2029,05
2025	7029,04	2027,66
2026	7028,48	2026,27
2027	7027,29	2023,31
2028	7026,48	2023,6
2029	7006,89	2030,59
2030	7006,79	2043,62
2031	7005,74	2044,79
2032	7004,33	2046,35
2033	7002,15	2050,49
2034	6999,95	2056,66

№ точки	Координата X	Координата Y
2035	6999,89	2056,82
2036	6997,5	2060,2
2037	6990,73	2069,76
2038	6986,62	2075,57
2039	6986,62	2075,66
2040	6986,26	2083,58
2041	6986,15	2091,69
2042	6986,18	2099,79
2043	6986,3	2105,23
2044	6987,27	2115,34
2045	6988,64	2124,67
2046	6990,12	2132,46
2047	6991,42	2138,81
2048	6993,4	2146,53
2049	6995,85	2154,56
2050	6998,98	2163,93
2051	7003,13	2174,16
2052	7054,83	2305,54
2053	7056,96	2310,95
2054	7087,85	2314,78
2055	7117,79	2408,27
2056	7130	2439,19
2057	7154,43	2499,93
2058	7158,49	2508,47
2059	7161,86	2514,09
2060	7163,92	2516,89
2061	7171,54	2526,06
2062	7180,02	2533,9
2063	7183,13	2536,25
2064	7189,99	2540,25
2065	7204,66	2545,65
2066	7222,25	2553,4
2067	7226,18	2556,76
2068	7227,77	2560,13

№ точки	Координата X	Координата Y
2069	7227,89	2562,7
2070	7227,88	2564,76
2071	7226,94	2570,3
2072	7216,65	2628,64
2073	7213,08	2648,87
2074	7209,9	2653,64
2075	7169,05	2709,3
2076	7164,07	2716,14
2077	7163,05	2717,68
2078	7162,52	2718,26
2079	7154,74	2728,67
2080	7153,71	2730,34
2081	7104,11	2798,42
2082	7093,13	2813,48
2083	7092,22	2814,74
2084	7061,09	2857,46
2085	7060,19	2858,68
2086	7059,26	2859,87
2087	7058,31	2861,05
2088	7057,34	2862,21
2089	7056,35	2863,36
2090	7055,34	2864,48
2091	7054,3	2865,58
2092	7053,25	2866,67
2093	7052,17	2867,73
2094	7051,08	2868,78
2095	7049,96	2869,8
2096	7048,83	2870,8
2097	7047,68	2871,78
2098	7046,51	2872,74
2099	7045,32	2873,68
2100	7044,11	2874,59
2101	7042,89	2875,48
2102	7041,65	2876,35

№ точки	Координата X	Координата Y
2103	7040,39	2877,19
2104	7039,12	2878,01
2105	7037,83	2878,81
2106	7036,53	2879,58
2107	7035,21	2880,32
2108	7033,88	2881,04
2109	7032,54	2881,74
2110	7031,18	2882,41
2111	7029,81	2883,05
2112	7028,43	2883,67
2113	7027,04	2884,26
2114	7025,64	2884,83
2115	7024,22	2885,37
2116	7022,8	2885,88
2117	6999,57	2893,99
2118	6895,88	2930,2
2119	6894,63	2930,6
2120	6893,36	2930,93
2121	6892,08	2931,2
2122	6890,78	2931,4
2123	6889,48	2931,54
2124	6888,17	2931,6
2125	6886,86	2931,6
2126	6885,55	2931,52
2127	6884,24	2931,38
2128	6882,95	2931,17
2129	6881,67	2930,89
2130	6880,4	2930,55
2131	6879,16	2930,14
2132	6877,94	2929,66
2133	6876,74	2929,12
2134	6875,58	2928,52
2135	6874,45	2927,86
2136	6873,35	2927,14

№ точки	Координата X	Координата Y
2137	6872,29	2926,36
2138	6871,28	2925,53
2139	6870,31	2924,65
2140	6869,39	2923,72
2141	6868,52	2922,74
2142	6867,7	2921,71
2143	6866,94	2920,65
2144	6866,23	2919,54
2145	6865,58	2918,4
2146	6865	2917,23
2147	6864,47	2916,03
2148	6864,01	2914,8
2149	6863,62	2913,55
2150	6863,29	2912,28
2151	6862,58	2909,2
2152	6861,9	2906,12
2153	6861,24	2903,04
2154	6860,6	2899,95
2155	6859,98	2896,85
2156	6859,39	2893,76
2157	6858,81	2890,65
2158	6858,27	2887,55
2159	6858,16	2886,88
2160	6858,08	2886,22
2161	6858,02	2885,56
2162	6857,99	2884,89
2163	6857,97	2884,22
2164	6857,98	2883,55
2165	6858,04	2882,53
2166	6848,12	2819,76
2167	6847,54	2815,86
2168	6843,9	2791,2
2169	6841,03	2771,79

№ точки	Координата X	Координата Y
2170	6834,04	2724,49
2171	6834,13	2724,42
2172	6848,14	2713,68
2173	6867,18	2699,25
2174	6879,52	2690,05
2175	6882,65	2689,51
2176	6882,47	2689,22
2177	6886,36	2685,72
2178	6896,58	2676,53
2179	6908,84	2664,32
2180	6926,93	2648,76
2181	6930,01	2646,11
2182	6929,22	2644,48
2183	6932,78	2641,45
2184	6937,19	2638,66
2185	6948,06	2628,74
2186	6948,77	2628,2
2187	6949,15	2627,92
2188	6949,1	2627,8
2189	6942,99	2612,7
2190	6939,27	2597,22
2191	6939,83	2584,11
2192	6940,71	2576
2193	6944,4	2566,1
2194	6945,28	2559,82
2195	6948,51	2549,47
2196	6951,74	2539,13
2197	6952,19	2531,58
2198	6951,88	2529,39
2199	6949,2	2524,08
2200	6956,62	2523,23
2201	6955,92	2517,12
2202	6945,91	2518,26

№ точки	Координата X	Координата Y
2203	6940,09	2510,95
2204	6934,45	2502,63
2205	6928,8	2494,32
2206	6916,98	2473,39
2207	6905,15	2452,47
2208	6895,75	2438,27
2209	6893,5	2433,57
2210	6887,22	2410,5
2211	6885,7	2410,87
2212	6883,76	2410,07
2213	6876,56	2411,95
2214	6873,77	2414,51
2215	6869,75	2417,91
2216	6866,81	2421,09
2217	6866,67	2424,97
2218	6872,43	2550,33
2219	6875,4	2575,76
2220	6883,15	2589,1
2221	6886,43	2593,88
2222	6902,77	2612,04
2223	6928,41	2631,11
1	6928,47	2631,58
Вырез 1		
2224	5856,85	-1285,52
2225	5863,27	-1282,78
2226	5861,53	-1279,26
2227	5875,83	-1259,51
2228	5866,09	-1231,08
2229	5872,12	-1220,02
2230	5865,03	-1176,48
2231	5842,72	-1174,78
2232	5810,38	-1175,72
2233	5805,45	-1176,69

№ точки	Координата X	Координата Y
2234	5794,24	-1182,1
2235	5788,41	-1184,26
2236	5782,57	-1186,43
2237	5769,11	-1192,99
2238	5755,64	-1199,55
2239	5751,63	-1202,59
2240	5738,63	-1220,83
2241	5737,2	-1221,74
2242	5736,21	-1222,38
2243	5721,84	-1231,61
2244	5710,29	-1241,08
2245	5701,22	-1245,28
2246	5675,44	-1254,46
2247	5652,5	-1263,38
2248	5657,09	-1314,74
2249	5654,4	-1316,54
2250	5651,08	-1327,47
2251	5653,29	-1346,45
2252	5656,34	-1355,49
2253	5658,93	-1361,54
2254	5660,4	-1364,81
2255	5665,97	-1377,98
2256	5668,21	-1384,51
2257	5668,73	-1384,17
2258	5673,69	-1380,93
2259	5678,67	-1377,73
2260	5684,32	-1374,34
2261	5689,98	-1370,97
2262	5695,66	-1367,63
2263	5701,35	-1364,32
2264	5707,06	-1361,03
2265	5712,78	-1357,76
2266	5718,52	-1354,52

№ точки	Координата X	Координата Y
2267	5724,26	-1351,3
2268	5730,03	-1348,11
2269	5735,8	-1344,94
2270	5741,59	-1341,8
2271	5747,39	-1338,68
2272	5753,21	-1335,59
2273	5759,04	-1332,52
2274	5764,88	-1329,48
2275	5770,74	-1326,46
2276	5776,6	-1323,47
2277	5782,49	-1320,5
2278	5788,38	-1317,56
2279	5794,29	-1314,64
2280	5800,21	-1311,75
2281	5806,14	-1308,88
2282	5812,08	-1306,04
2283	5818,04	-1303,23
2284	5824	-1300,44
2285	5829,98	-1297,67
2286	5835,97	-1294,94
2287	5841,98	-1292,23
2288	5847,99	-1289,54
2289	5854,02	-1286,88
2224	5856,85	-1285,52
Вырез 2		
2290	6151,49	-1297,61
2291	6156,84	-1298,25
2292	6158,38	-1300,86
2293	6161,1	-1308,77
2294	6165,55	-1314,16
2295	6173,15	-1314,97
2296	6180,03	-1327,36
2297	6180,37	-1329,42

№ точки	Координата X	Координата Y
2298	6186,57	-1329,93
2299	6187,77	-1249,28
2300	6179,86	-1248,42
2301	6179,86	-1243,26
2302	6171,83	-1242,44
2303	6171,94	-1238,92
2304	6166,51	-1238,96
2305	6166,44	-1241,88
2306	6151,13	-1241,71
2307	6151,43	-1289,57
2290	6151,49	-1297,61
Вырез 3		
2308	5960,94	162,67
2309	5965,54	171,61
2310	5991,18	221,1
2311	5955,05	240,37
2312	5928,62	188,7
2313	5923,85	179,44
2314	5922,11	176,06
2315	5933,53	172,12
2316	5936,93	170,95
2308	5960,94	162,67
Вырез 4		
2317	6378,39	1181,62
2318	6444,81	1131,27
2319	6454,87	1142,64
2320	6434,46	1190,68
2321	6427,88	1197,59
2322	6414,39	1183,44
2323	6393,66	1201,87
2324	6373,26	1184,76
2317	6378,39	1181,62

## Участок 18

№ точки	Координата X	Координата Y
1	2720,27	-4575,37
2	2724,59	-4576,76
3	2726,46	-4578,27
4	2727,15	-4578,48
5	2726,95	-4578,67
6	2727,01	-4578,72
7	2684,35	-4619,50
8	2672,01	-4667,22
9	2682,51	-4679,08
10	2663,80	-4710,35
11	2701,91	-4742,75
12	2737,39	-4736,02
13	2760,10	-4760,32
14	2739,40	-4782,18
15	2765,86	-4812,93
16	2780,07	-4831,29
17	2780,24	-4831,10
18	2780,93	-4831,81
19	2842,19	-4850,29
20	2848,13	-4836,79
21	2847,40	-4836,40
22	2852,59	-4823,39
23	2858,12	-4813,05
24	2860,62	-4808,37
25	2862,53	-4804,05
26	2863,37	-4803,25
27	2863,65	-4802,72
28	2870,70	-4795,91

№ точки	Координата X	Координата Y
29	2877,75	-4789,10
30	2880,97	-4779,21
31	2863,25	-4764,77
32	2854,12	-4758,15
33	2860,97	-4738,07
34	2867,58	-4725,07
35	2894,14	-4732,97
36	2897,07	-4722,92
37	2863,79	-4713,23
38	2878,60	-4688,36
39	2900,04	-4650,13
40	2907,82	-4654,02
41	2921,66	-4630,29
42	2913,41	-4627,64
43	2914,80	-4623,34
44	2893,03	-4616,47
45	2892,13	-4615,92
46	2891,37	-4615,18
47	2890,87	-4614,26
48	2890,59	-4613,22
49	2890,57	-4612,53
50	2893,72	-4591,44
51	2893,91	-4589,73
52	2893,93	-4588,02
53	2893,67	-4585,47
54	2893,08	-4582,96
55	2892,15	-4580,58
56	2891,37	-4579,17

№ точки	Координата X	Координата Y
57	2743,24	-4531,05
58	2741,59	-4536,17

№ точки	Координата X	Координата Y
59	2737,73	-4534,94
1	2720,27	-4575,37

**Участок 19**

№ точки	Координата X	Координата Y
1	4897,28	-2536,49
2	4887,00	-2567,14
3	4885,00	-2573,09
4	4880,73	-2572,06
5	4877,73	-2581,20
6	4864,79	-2577,65
7	4864,46	-2578,37
8	4865,40	-2578,70
9	4865,34	-2579,65
10	4864,98	-2579,55
11	4864,82	-2579,69
12	4892,08	-2588,17
13	4907,56	-2539,37
14	4926,10	-2545,47
15	4925,00	-2549,12
16	4939,71	-2555,10
17	4946,50	-2560,51
18	4950,96	-2562,15
19	4951,11	-2562,63
20	4942,03	-2593,95
21	4935,88	-2615,56
22	4930,92	-2614,12
23	4928,60	-2614,55
24	4923,81	-2630,55

№ точки	Координата X	Координата Y
25	4929,28	-2632,97
26	4924,65	-2654,49
27	4935,31	-2657,04
28	4935,41	-2657,22
29	4943,56	-2664,53
30	4940,92	-2673,38
31	4945,29	-2675,13
32	4965,21	-2593,37
33	4970,18	-2572,97
34	4977,60	-2542,53
35	4977,59	-2542,53
36	4978,34	-2537,88
37	4978,36	-2536,63
38	4973,05	-2542,29
39	4959,86	-2556,38
40	4957,56	-2553,78
41	4955,92	-2551,92
42	4948,87	-2544,70
43	4946,55	-2542,99
44	4937,98	-2538,41
45	4931,37	-2534,39
46	4926,56	-2531,19
47	4920,38	-2526,61
48	4917,78	-2524,38
49	4915,52	-2521,86



№ точки	Координата X	Координата Y
50	4901,70	-2537,88

№ точки	Координата X	Координата Y
1	4897,28	-2536,49

**Участок 20**

№ точки	Координата X	Координата Y
1	4898,41	-2534,22
2	4901,17	-2535,27
3	4914,25	-2520,00
4	4913,17	-2518,36

№ точки	Координата X	Координата Y
5	4911,78	-2515,59
6	4911,02	-2513,69
7	4899,46	-2530,76
1	4898,41	-2534,22

---



# ВЕСТНИК МОСКВЫ

Июль 2022 года | Спецвыпуск № 28 том 1

Учредитель: Департамент средств массовой информации и рекламы города Москвы

Издатель: АО «Редакция газеты «Вечерняя Москва»

Главный редактор: Тарапата Юлия Александровна

Зам. главного редактора: Трухачев Александр Викторович

Ответственный секретарь: Акульшин Павел Александрович

Адрес редакции: 127015, Москва, Бумажный пр-д, 14, стр. 2

Тел. (499) 557-04-24, доб. 450

E-mail: [vestnikmoscow@vm.ru](mailto:vestnikmoscow@vm.ru)

Выпуск осуществлен при финансовой поддержке Департамента средств массовой информации и рекламы города Москвы

Журнал зарегистрирован Федеральной службой по надзору в сфере связи, информационных технологий и массовых коммуникаций.

Свидетельство ПИ № ФС 77-81024 от 30.04.2021. Территория

распространения: Российская Федерация. Цена свободная

---

Подписной индекс по каталогу АО «Почта России»  
на второе полугодие 2022 года: ПС085

---

Периодичность издания: минимально 6 раз в месяц

Электронная версия журнала на сайте: [vestnikmoscow.mos.ru](http://vestnikmoscow.mos.ru)

Подписано в печать: 09.07.22

Дата выхода в свет: 12.07.2022

Отпечатано: ОАО «Подольская фабрика офсетной печати»,  
142100, Московская обл., г. Подольск, Революционный пр-т, 80/42

Тираж 2600 экз.

Заказ №



# ВЕСТНИК МОСКВЫ

ISSN 2713-0592

**Июль 2022**

Специальный выпуск № 28 том 2





# ВЕСТНИК МОСКВЫ

Июль 2022 года | Спецвыпуск № 28 том 2

## Постановления Правительства Москвы

О внесении изменений в постановление Правительства Москвы от 28 марта 2017 г. № 120-ПП от 05.07.22 № 1351-ПП .....	6
О внесении изменения в постановление Правительства Москвы от 28 марта 2017 г. № 120-ПП от 05.07.22 № 1352-ПП .....	9
О внесении изменений в постановление Правительства Москвы от 28 марта 2017 г. № 120-ПП от 05.07.22 № 1353-ПП .....	11
О внесении изменений в постановление Правительства Москвы от 28 марта 2017 г. № 120-ПП от 05.07.22 № 1354-ПП .....	14
О внесении изменения в постановление Правительства Москвы от 28 марта 2017 г. № 120-ПП от 05.07.22 № 1355-ПП .....	17
О внесении изменений в постановление Правительства Москвы от 28 марта 2017 г. № 120-ПП от 05.07.22 № 1356-ПП .....	19
О внесении изменения в постановление Правительства Москвы от 28 марта 2017 г. № 120-ПП от 05.07.22 № 1357-ПП .....	22
О внесении изменений в постановление Правительства Москвы от 28 марта 2017 г. № 120-ПП от 05.07.22 № 1358-ПП .....	24
О внесении изменения в постановление Правительства Москвы от 28 марта 2017 г. № 120-ПП от 05.07.22 № 1359-ПП .....	27
О внесении изменений в постановление Правительства Москвы от 28 марта 2017 г. № 120-ПП от 05.07.22 № 1360-ПП .....	29
О внесении изменений в постановление Правительства Москвы от 28 марта 2017 г. № 120-ПП от 05.07.22 № 1361-ПП .....	33
О внесении изменений в постановление Правительства Москвы от 28 марта 2017 г. № 120-ПП от 05.07.22 № 1362-ПП .....	37
О внесении изменений в постановление Правительства Москвы от 28 марта 2017 г. № 120-ПП от 05.07.22 № 1363-ПП .....	40










О внесении изменений в постановление Правительства Москвы от 28 марта 2017 г. № 120-ПП от 05.07.22 № 1418-ПП .....	197
О внесении изменений в постановление Правительства Москвы от 28 марта 2017 г. № 120-ПП от 05.07.22 № 1419-ПП .....	200
О внесении изменений в постановление Правительства Москвы от 28 марта 2017 г. № 120-ПП от 05.07.22 № 1420-ПП .....	204
О внесении изменений в постановление Правительства Москвы от 28 марта 2017 г. № 120-ПП от 05.07.22 № 1421-ПП .....	210
О внесении изменений в постановление Правительства Москвы от 28 марта 2017 г. № 120-ПП от 06.07.22 № 1427-ПП .....	215
О внесении изменений в постановление Правительства Москвы от 28 марта 2017 г. № 120-ПП от 06.07.22 № 1428-ПП .....	249
О внесении изменений в постановление Правительства Москвы от 28 марта 2017 г. № 120-ПП от 07.07.22 № 1431-ПП .....	345
О внесении изменений в постановление Правительства Москвы от 28 марта 2017 г. № 120-ПП от 07.07.22 № 1432-ПП .....	350

## **Информация**

Сообщение о планируемом изъятии для государственных нужд объектов недвижимого имущества, расположенных в границах зон планируемого размещения линейных объектов на территории по адресу: улица Братьев Фонченко, влд. 19 .....	353
--	-----

# Постановления Правительства Москвы



## О внесении изменений в постановление Правительства Москвы от 28 марта 2017 г. № 120-ПП

Постановление Правительства Москвы от 5 июля 2022 года № 1351-ПП

В соответствии с Градостроительным кодексом Российской Федерации, Законом города Москвы от 25 июня 2008 г. № 28 «Градостроительный кодекс города Москвы», постановлениями Правительства Москвы от 7 апреля 2009 г. № 270-ПП «О создании Городской комиссии по вопросам градостроительства, землепользования и застройки при Правительстве Москвы и об утверждении положений о Городской и окружной комиссиях по вопросам градостроительства, землепользования и застройки при Правительстве Москвы», от 22 марта 2022 г. № 438-ПП «О реализации положений пункта 2 статьи 7 Федерального закона от 14 марта 2022 г. № 58-ФЗ «О внесении изменений в отдельные законодательные акты Российской Федерации» **Правительство Москвы постановляет:**

1. Внести изменения в постановление Правительства Москвы от 28 марта 2017 г. № 120-ПП «Об утверждении правил землепользования и застройки города Москвы»:

1.1. Карту градостроительного зонирования «Границы территориальных зон и виды разрешенного использования земельных участков и объектов капитального строительства. Южный административный округ города Москвы» раздела 1 книги 7 территориальной части правил землепользования и застройки приложения к постановлению дополнить изображением территориальной зоны согласно приложению 1 к настоящему постановлению.

1.2. Карту градостроительного зонирования «Границы территориальных зон, подзон территориальных зон и предельные параметры разрешенного строительства, реконструкции объектов капитального строительства. Южный административный округ города Москвы» раздела 1 книги 7 территориальной части правил землепользования и застройки приложения к постановлению дополнить изображением территориальной зоны согласно приложению 2 к настоящему постановлению.

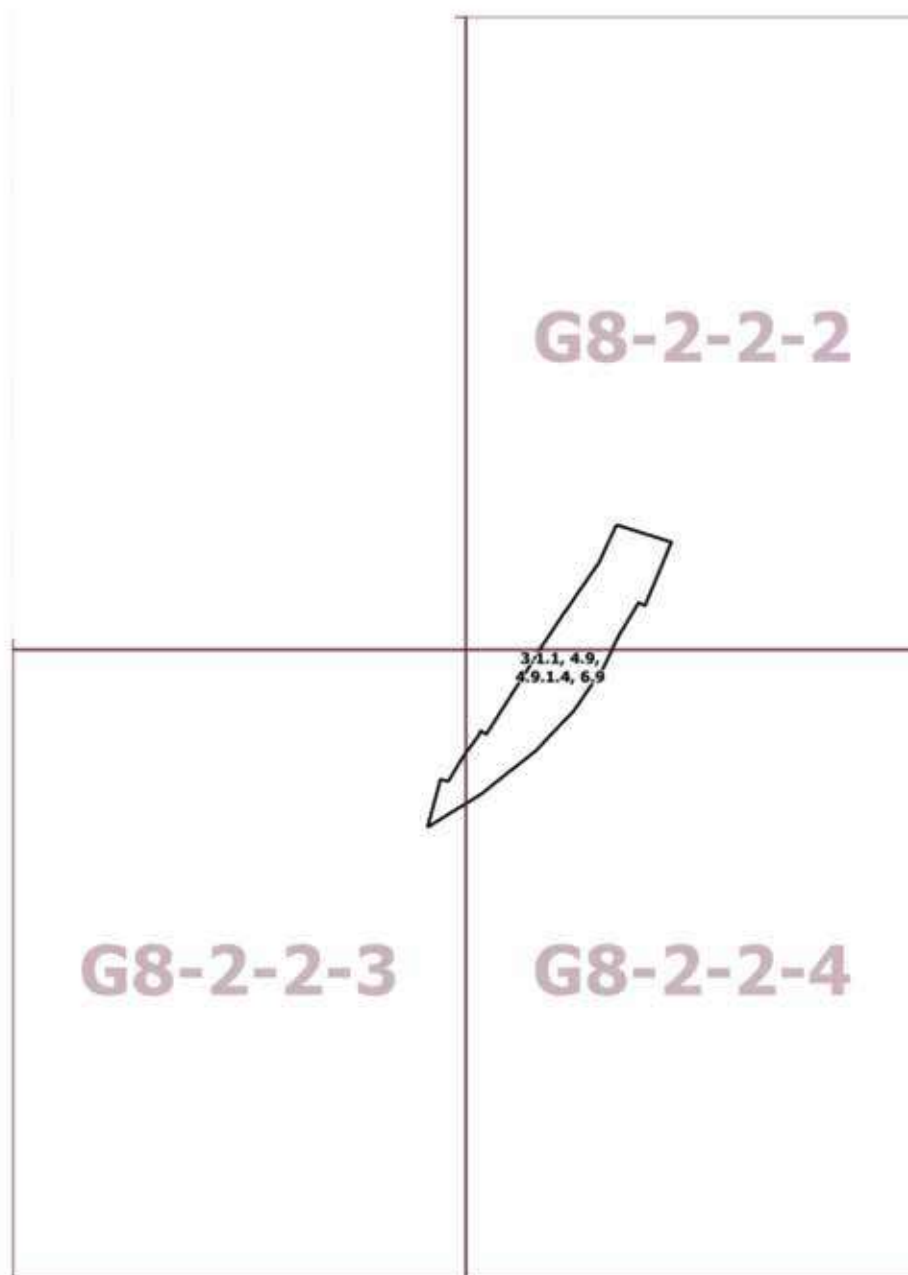
2. Контроль за выполнением настоящего постановления возложить на заместителя Мэра Москвы в Правительстве Москвы по вопросам градостроительной политики и строительства Бочкарева А.Ю.

Мэр Москвы **С.С.Собянин**

**Приложение 1**  
к постановлению Правительства Москвы  
от 5 июля 2022 г. № 1351-ПП

**Внесение изменения в приложение к постановлению Правительства Москвы  
от 28 марта 2017 г. № 120-ПП**

Книга 7  
Карта градостроительного зонирования  
Границы территориальных зон и виды разрешенного использования  
земельных участков и объектов капитального строительства  
Южный административный округ города Москвы



**Приложение 2**  
к постановлению Правительства Москвы  
от 5 июля 2022 г. № 1351-ПП

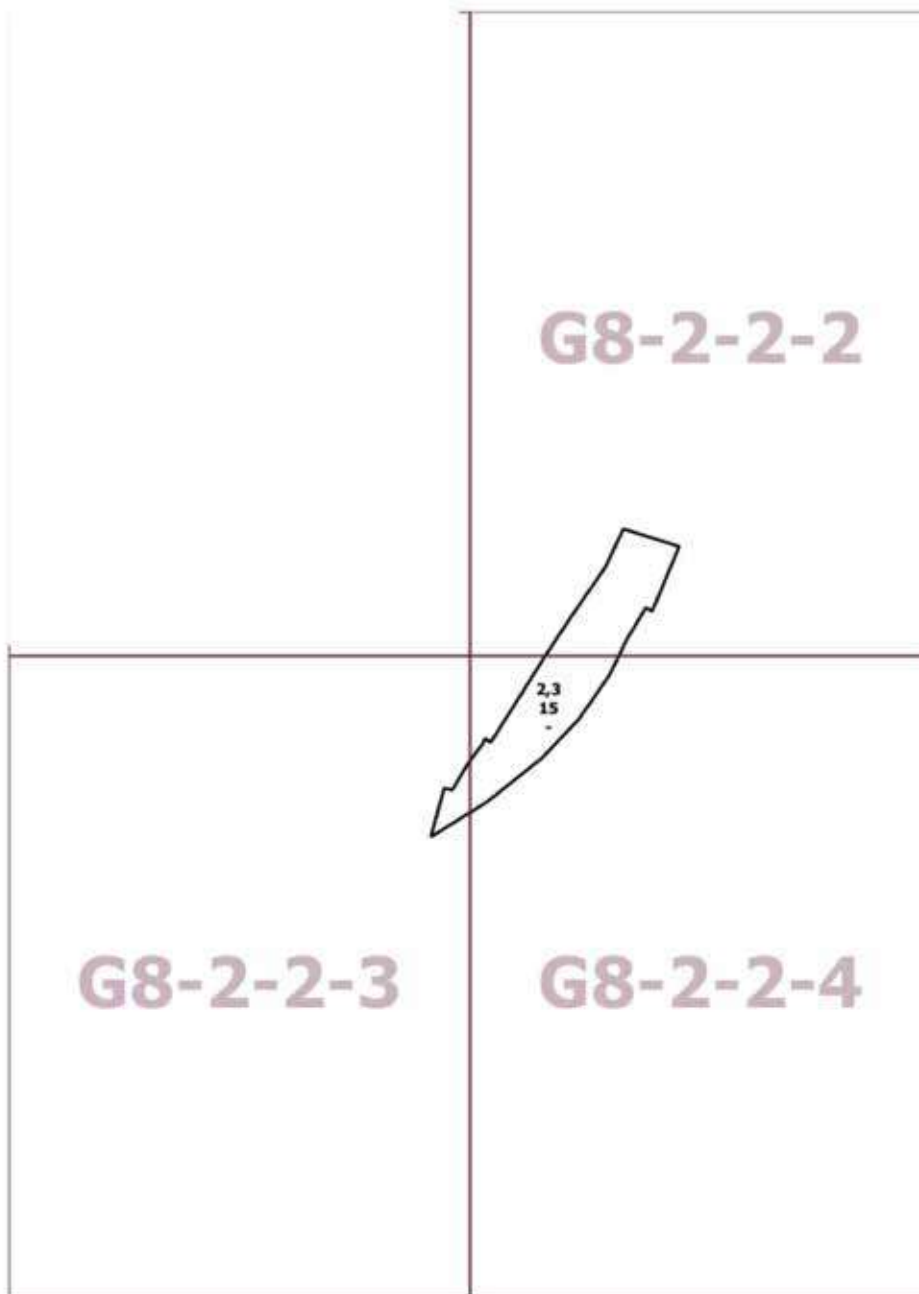
**Внесение изменения в приложение к постановлению Правительства Москвы  
от 28 марта 2017 г. № 120-ПП**

Книга 7

Карта градостроительного зонирования

Границы территориальных зон, подзон территориальных зон и предельные параметры  
разрешенного строительства, реконструкции объектов капитального строительства

Южный административный округ города Москвы



## О внесении изменения в постановление Правительства Москвы от 28 марта 2017 г. № 120-ПП

Постановление Правительства Москвы от 5 июля 2022 года № 1352-ПП

В соответствии с Градостроительным кодексом Российской Федерации, Законом города Москвы от 25 июня 2008 г. № 28 «Градостроительный кодекс города Москвы», постановлением Правительства Москвы от 7 апреля 2009 г. № 270-ПП «О создании Городской комиссии по вопросам градостроительства, землепользования и застройки при Правительстве Москвы и об утверждении положений о Городской и окружной комиссиях по вопросам градостроительства, землепользования и застройки при Правительстве Москвы» **Правительство Москвы постановляет:**

1. Внести изменение в постановление Правительства Москвы от 28 марта 2017 г. № 120-ПП «Об утверждении правил землепользования и застройки города Москвы», изменив изображение территориальной зоны на карте градостроительного зонирования «Границы территориальных зон, подзон территориальных зон и предельные параметры разрешенного строительства, реконструкции объектов капитального строительства. Северо-Западный административный округ города Москвы» раздела 1 книги 10 территориальной части правил землепользования и застройки приложения к постановлению согласно приложению к настоящему постановлению.

2. Контроль за выполнением настоящего постановления возложить на заместителя Мэра Москвы в Правительстве Москвы по вопросам градостроительной политики и строительства Бочкарева А.Ю.

Мэр Москвы **С.С.Собянин**

Приложение  
к постановлению Правительства Москвы  
от 5 июля 2022 г. № 1352-ПП

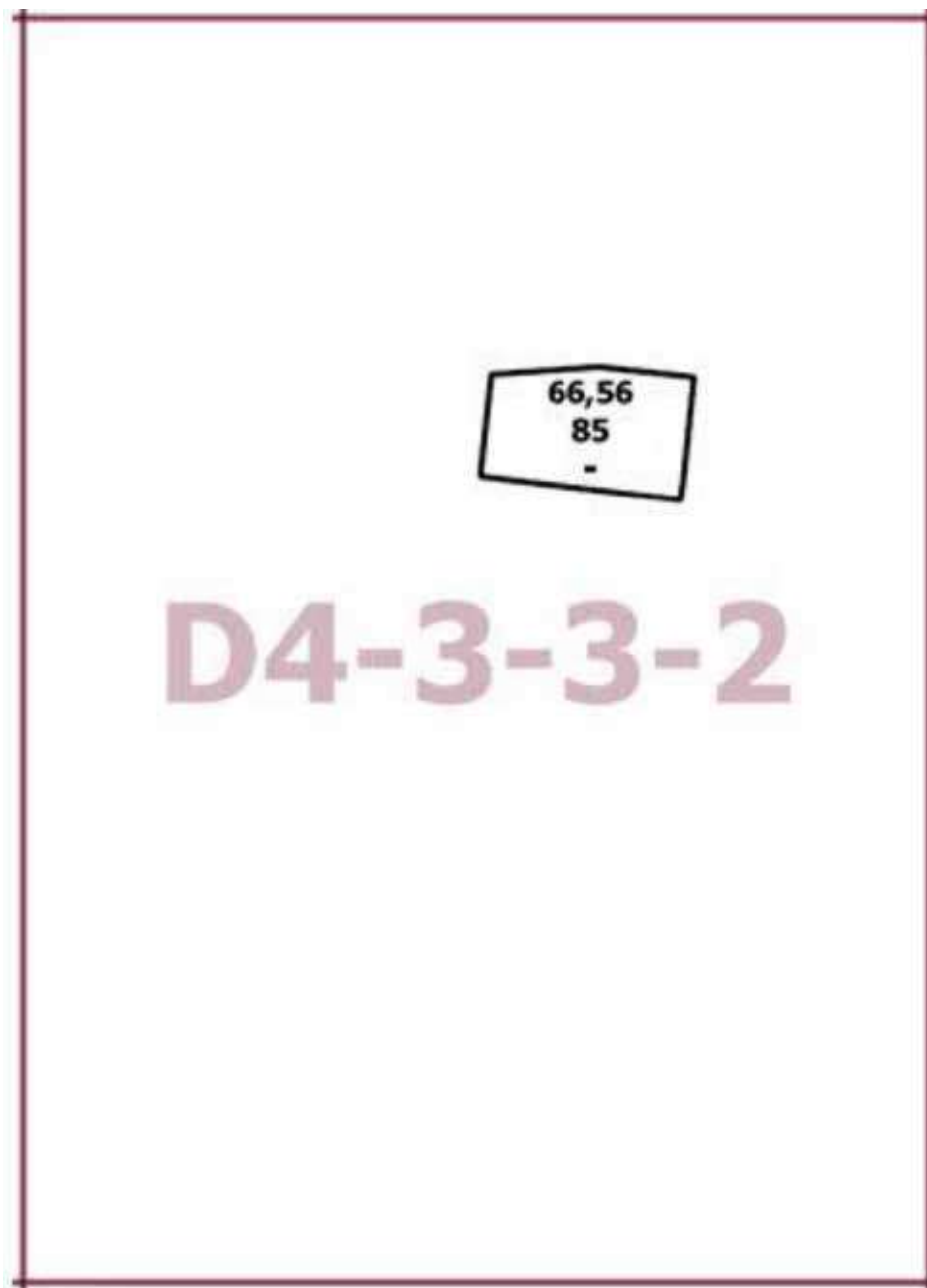
**Внесение изменения в приложение к постановлению Правительства Москвы  
от 28 марта 2017 г. № 120-ПП**

Книга 10

Карта градостроительного зонирования

Границы территориальных зон, подзон территориальных зон и предельные параметры  
разрешенного строительства, реконструкции объектов капитального строительства

Северо-Западный административный округ города Москвы



## О внесении изменений в постановление Правительства Москвы от 28 марта 2017 г. № 120-ПП

Постановление Правительства Москвы от 5 июля 2022 года № 1353-ПП

В соответствии с Градостроительным кодексом Российской Федерации, Законом города Москвы от 25 июня 2008 г. № 28 «Градостроительный кодекс города Москвы», постановлением Правительства Москвы от 7 апреля 2009 г. № 270-ПП «О создании Городской комиссии по вопросам градостроительства, землепользования и застройки при Правительстве Москвы и об утверждении положений о Городской и окружной комиссиях по вопросам градостроительства, землепользования и застройки при Правительстве Москвы» **Правительство Москвы постановляет:**

1. Внести изменения в постановление Правительства Москвы от 28 марта 2017 г. № 120-ПП «Об утверждении правил землепользования и застройки города Москвы»:

1.1. Карту градостроительного зонирования «Границы территориальных зон и виды разрешенного использования земельных участков и объектов капитального строительства. Восточный административный округ города Москвы» раздела 1 книги 5 территориальной части правил землепользования и застройки приложения к постановлению дополнить изображением территориальной зоны согласно приложению 1 к настоящему постановлению.

1.2. Карту градостроительного зонирования «Границы территориальных зон, подзон территориальных зон и предельные параметры разрешенного строительства, реконструкции объектов капитального строительства. Восточный административный округ города Москвы» раздела 1 книги 5 территориальной части правил землепользования и застройки приложения к постановлению дополнить изображением территориальной зоны согласно приложению 2 к настоящему постановлению.

2. Контроль за выполнением настоящего постановления возложить на заместителя Мэра Москвы в Правительстве Москвы по вопросам градостроительной политики и строительства Бочкарева А.Ю.

Мэр Москвы **С.С.Собянин**

**Приложение 1**  
*к постановлению Правительства Москвы  
от 5 июля 2022 г. № 1353-ПП*

**Внесение изменения в приложение к постановлению Правительства Москвы  
от 28 марта 2017 г. № 120-ПП**

Книга 5  
Карта градостроительного зонирования  
Границы территориальных зон и виды разрешенного использования  
земельных участков и объектов капитального строительства  
Восточный административный округ города Москвы

**H5-3-2-3**

**2.6, 2.7,  
2.7.1,  
3.1.1,  
5.1.3**



**Приложение 2**  
*к постановлению Правительства Москвы  
от 5 июля 2022 г. № 1353-ПП*


**Внесение изменения в приложение к постановлению Правительства Москвы  
от 28 марта 2017 г. № 120-ПП**

Книга 5

Карта градостроительного зонирования

Границы территориальных зон, подзон территориальных зон и предельные параметры  
разрешенного строительства, реконструкции объектов капитального строительства

Восточный административный округ города Москвы



## О внесении изменений в постановление Правительства Москвы от 28 марта 2017 г. № 120-ПП

Постановление Правительства Москвы от 5 июля 2022 года № 1354-ПП

В соответствии с Градостроительным кодексом Российской Федерации, Законом города Москвы от 25 июня 2008 г. № 28 «Градостроительный кодекс города Москвы», постановлением Правительства Москвы от 7 апреля 2009 г. № 270-ПП «О создании Городской комиссии по вопросам градостроительства, землепользования и застройки при Правительстве Москвы и об утверждении положений о Городской и окружной комиссиях по вопросам градостроительства, землепользования и застройки при Правительстве Москвы» **Правительство Москвы постановляет:**

1. Внести изменения в постановление Правительства Москвы от 28 марта 2017 г. № 120-ПП «Об утверждении правил землепользования и застройки города Москвы»:

1.1. Изображение территориальной зоны на карте градостроительного зонирования «Границы территориальных зон и виды разрешенного использования земельных участков и объектов капитального строительства. Юго-Восточный административный округ города Москвы» раздела 1 книги 6 территориальной части правил землепользования и застройки приложения к постановлению изменить согласно приложению 1 к настоящему постановлению.

1.2. Изображение территориальной зоны на карте градостроительного зонирования «Границы территориальных зон, подзон территориальных зон и предельные параметры разрешенного строительства, реконструкции объектов капитального строительства. Юго-Восточный административный округ города Москвы» раздела 1 книги 6 территориальной части правил землепользования и застройки приложения к постановлению изменить согласно приложению 2 к настоящему постановлению.

1.3. Раздел 2 книги 6 территориальной части правил землепользования и застройки приложения к постановлению дополнить подразделом в редакции согласно приложению 3 к настоящему постановлению.

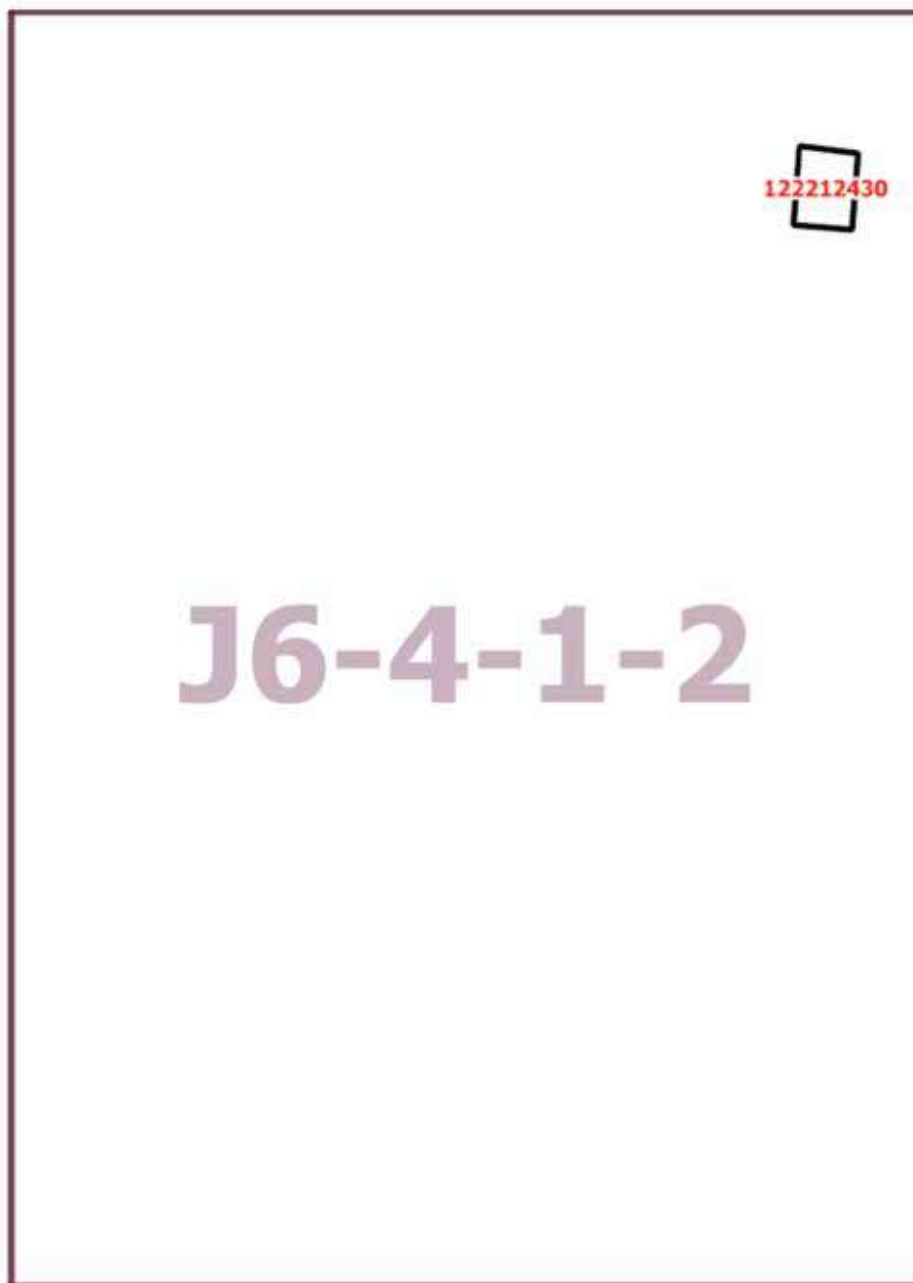
2. Контроль за выполнением настоящего постановления возложить на заместителя Мэра Москвы в Правительстве Москвы по вопросам градостроительной политики и строительства Бочкарева А.Ю.

Мэр Москвы **С.С.Собянин**

**Приложение 1**  
*к постановлению Правительства Москвы  
от 5 июля 2022 г. № 1354-ПП*

**Внесение изменения в приложение к постановлению Правительства Москвы  
от 28 марта 2017 г. № 120-ПП**

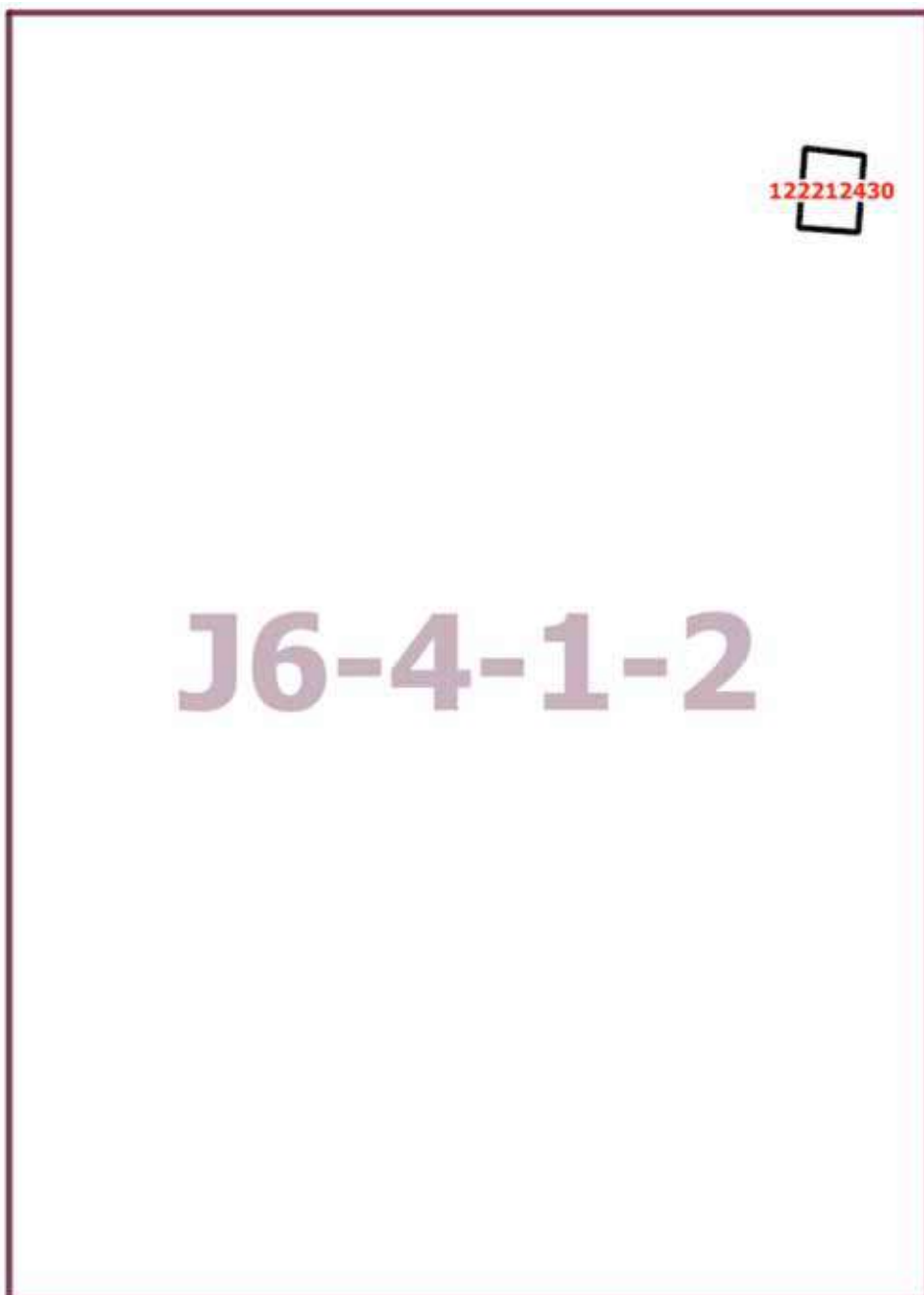
Книга 6  
Карта градостроительного зонирования  
Границы территориальных зон и виды разрешенного использования  
земельных участков и объектов капитального строительства  
Юго-Восточный административный округ города Москвы



**Приложение 2**  
*к постановлению Правительства Москвы  
от 5 июля 2022 г. № 1354-ПП*

**Внесение изменения в приложение к постановлению Правительства Москвы  
от 28 марта 2017 г. № 120-ПП**

Книга 6  
Карта градостроительного зонирования  
Границы территориальных зон, подзон территориальных зон и предельные параметры  
разрешенного строительства, реконструкции объектов капитального строительства  
Юго-Восточный административный округ города Москвы



**Приложение 3**  
к постановлению Правительства Москвы  
от 5 июля 2022 г. № 1354-ПП

**Внесение изменения в приложение к постановлению Правительства Москвы  
от 28 марта 2017 г. № 120-ПП**

Книга 6  
Юго-Восточный административный округ города Москвы

**Пункт 533**

Территориальная зона	122212430
Основные виды разрешенного использования	4.1. Деловое управление. 4.4. Магазины
Условно разрешенные виды использования	
Вспомогательные виды	
Максимальный процент застройки (%)	Не установлен
Высота застройки (м)	Не установлена
Плотность застройки (тыс. кв. м/га)	Не установлена
Минимальные и (или) максимальные размеры земельных участков (га)	
Иные показатели	Общая площадь объекта – 1 657,1 кв. м (офисы – 60%, торговля – 40%), в том числе новое строительство – 749,7 кв. м

**О внесении изменения в постановление Правительства Москвы  
от 28 марта 2017 г. № 120-ПП**

Постановление Правительства Москвы от 5 июля 2022 года № 1355-ПП

В соответствии с Градостроительным кодексом Российской Федерации, Законом города Москвы от 25 июня 2008 г. № 28 «Градостроительный кодекс города Москвы», постановлениями Правительства Москвы от 7 апреля 2009 г. № 270-ПП «О создании Городской комиссии по вопросам градостроительства, землепользования и застройки при Правительстве Москвы и об утверждении положений о Городской и окружной комиссиях по вопросам градостроительства, землепользования и застройки при Правительстве Москвы», от 22 марта 2022 г. № 438-ПП «О реализации положений пункта 2 статьи 7 Федерального закона от 14 марта 2022 г. № 58-ФЗ «О внесении изменений в отдельные законодательные акты Российской Федерации» **Правительство Москвы постановляет:**

1. Внести изменение в постановление Правительства Москвы от 28 марта 2017 г. № 120-ПП «Об утверждении правил землепользования и застройки города Москвы», дополнив карту градостроительного зонирования «Гра-

ницы территориальных зон, подзон территориальных зон и предельные параметры разрешенного строительства, реконструкции объектов капитального строительства. Южный административный округ города Москвы» раздела 1 книги 7 территориальной части правил землепользования и застройки приложения к постановлению изображением территориальной зоны согласно приложению к настоящему постановлению.

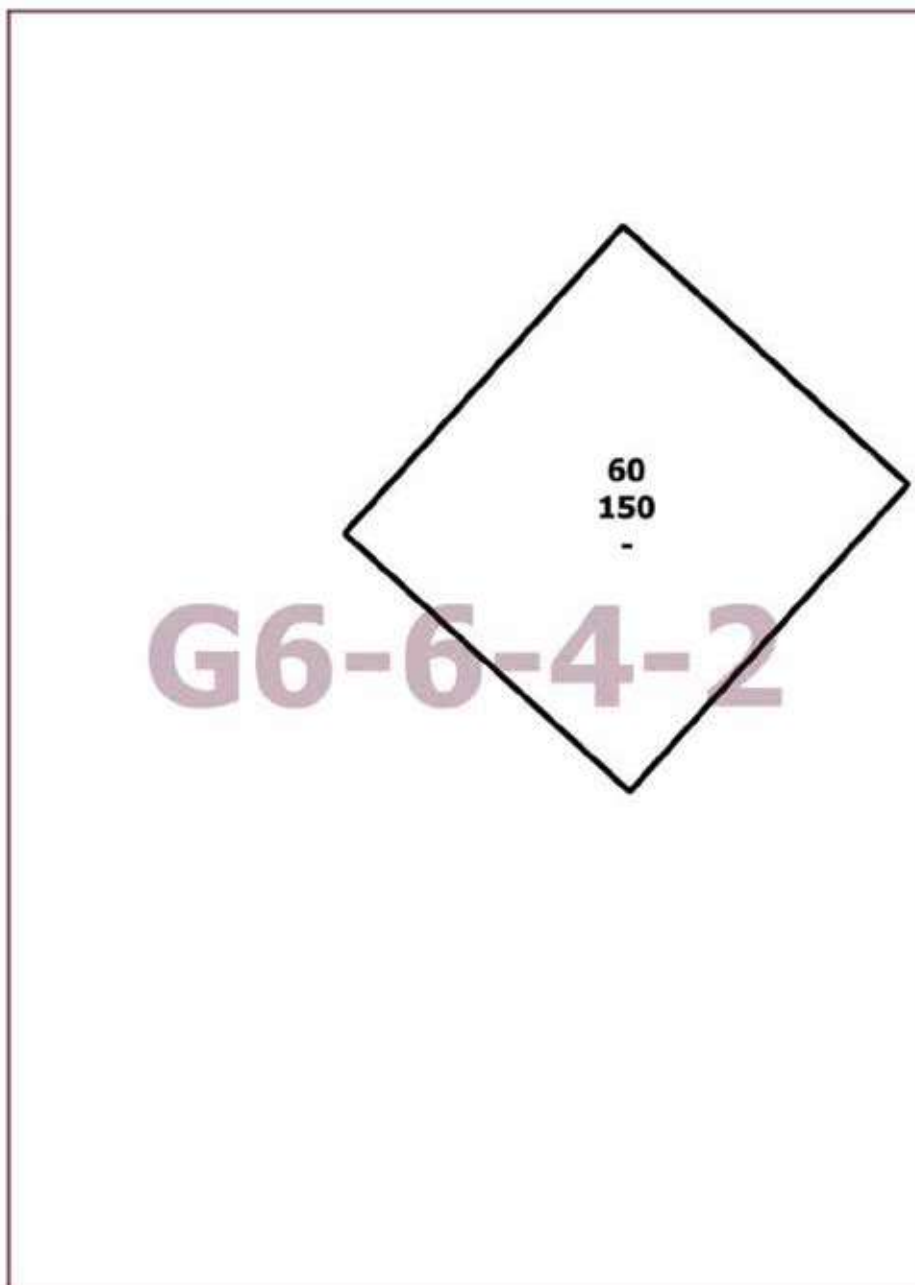
2. Контроль за выполнением настоящего постановления возложить на заместителя Мэра Москвы в Правительстве Москвы по вопросам градостроительной политики и строительства Бочкарева А.Ю.

Мэр Москвы **С.С.Собянин**

Приложение  
к постановлению Правительства Москвы  
от 5 июля 2022 г. № 1355-ПП

**Внесение изменения в приложение к постановлению Правительства Москвы  
от 28 марта 2017 г. № 120-ПП**

Книга 7  
Карта градостроительного зонирования  
Границы территориальных зон, подзон территориальных зон и предельные параметры  
разрешенного строительства, реконструкции объектов капитального строительства  
Южный административный округ города Москвы



## О внесении изменений в постановление Правительства Москвы от 28 марта 2017 г. № 120-ПП

Постановление Правительства Москвы от 5 июля 2022 года № 1356-ПП

В соответствии с Градостроительным кодексом Российской Федерации, Законом города Москвы от 25 июня 2008 г. № 28 «Градостроительный кодекс города Москвы», постановлениями Правительства Москвы от 7 апреля 2009 г. № 270-ПП «О создании Городской комиссии по вопросам градостроительства, землепользования и застройки при Правительстве Москвы и об утверждении положений о Городской и окружной комиссиях по вопросам градостроительства, землепользования и застройки при Правительстве Москвы», от 22 марта 2022 г. № 438-ПП «О реализации положений пункта 2 статьи 7 Федерального закона от 14 марта 2022 г. № 58-ФЗ «О внесении изменений в отдельные законодательные акты Российской Федерации» **Правительство Москвы постановляет:**

1. Внести изменения в постановление Правительства Москвы от 28 марта 2017 г. № 120-ПП «Об утверждении правил землепользования и застройки города Москвы»:

1.1. Карту градостроительного зонирования «Границы территориальных зон и виды разрешенного использования земельных участков и объектов капитального строительства. Южный административный округ города Москвы» раздела 1 книги 7 территориальной части правил землепользования и застройки приложения к постановлению дополнить изображением территориальной зоны согласно приложению 1 к настоящему постановлению.

1.2. Карту градостроительного зонирования «Границы территориальных зон, подзон территориальных зон и предельные параметры разрешенного строительства, реконструкции объектов капитального строительства. Южный административный округ города Москвы» раздела 1 книги 7 территориальной части правил землепользования и застройки приложения к постановлению дополнить изображением территориальной зоны согласно приложению 2 к настоящему постановлению.

1.3. Раздел 3 книги 7 территориальной части правил землепользования и застройки приложения к постановлению дополнить пунктом в редакции согласно приложению 3 к настоящему постановлению.

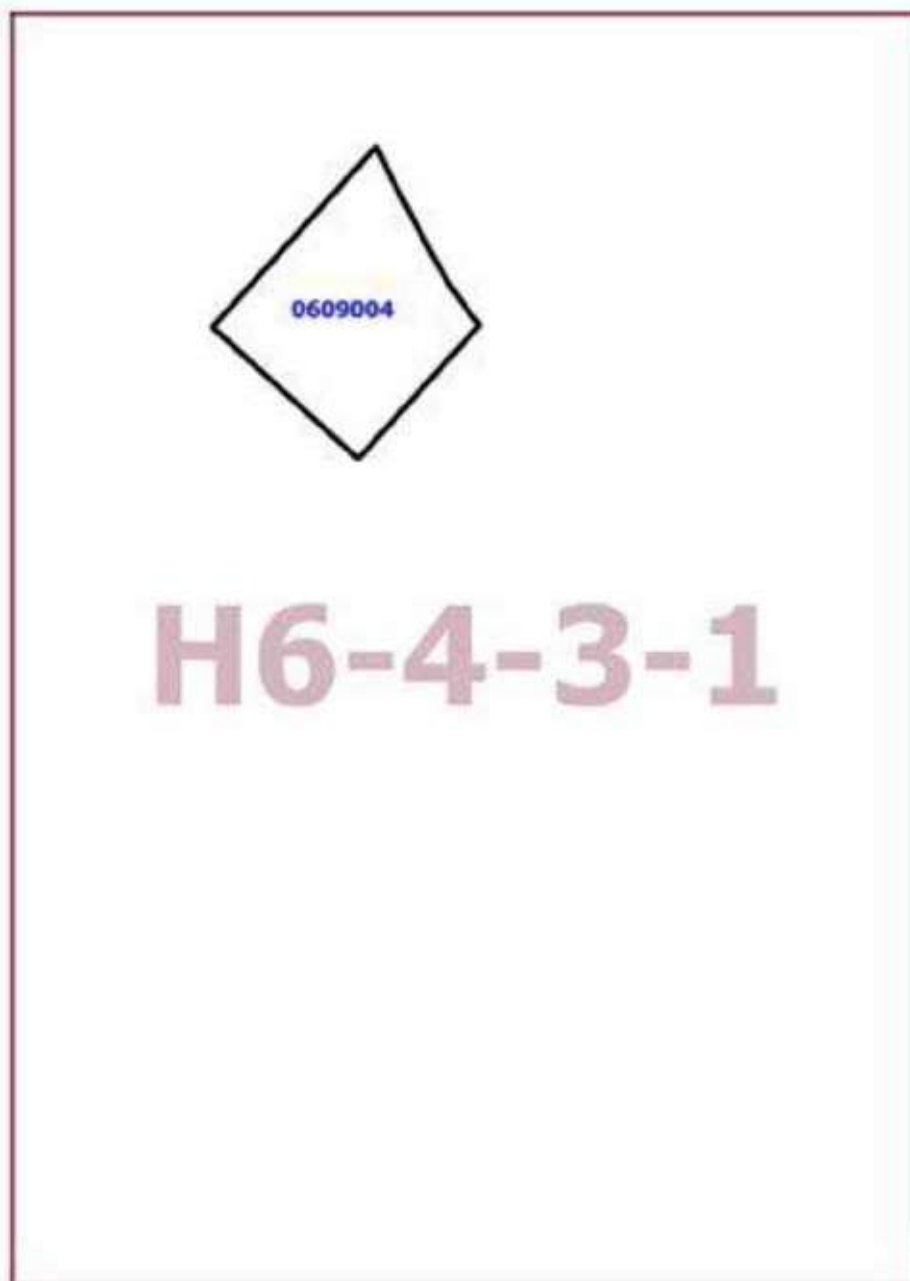
2. Контроль за выполнением настоящего постановления возложить на заместителя Мэра Москвы в Правительстве Москвы по вопросам градостроительной политики и строительства Бочкарева А.Ю.

Мэр Москвы **С.С.Собянин**

**Приложение 1**  
*к постановлению Правительства Москвы  
от 5 июля 2022 г. № 1356-ПП*

**Внесение изменения в приложение к постановлению Правительства Москвы  
от 28 марта 2017 г. № 120-ПП**

Книга 7  
Карта градостроительного зонирования  
Границы территориальных зон и виды разрешенного использования  
земельных участков и объектов капитального строительства  
Южный административный округ города Москвы





**Приложение 2**  
*к постановлению Правительства Москвы  
от 5 июля 2022 г. № 1356-ПП*

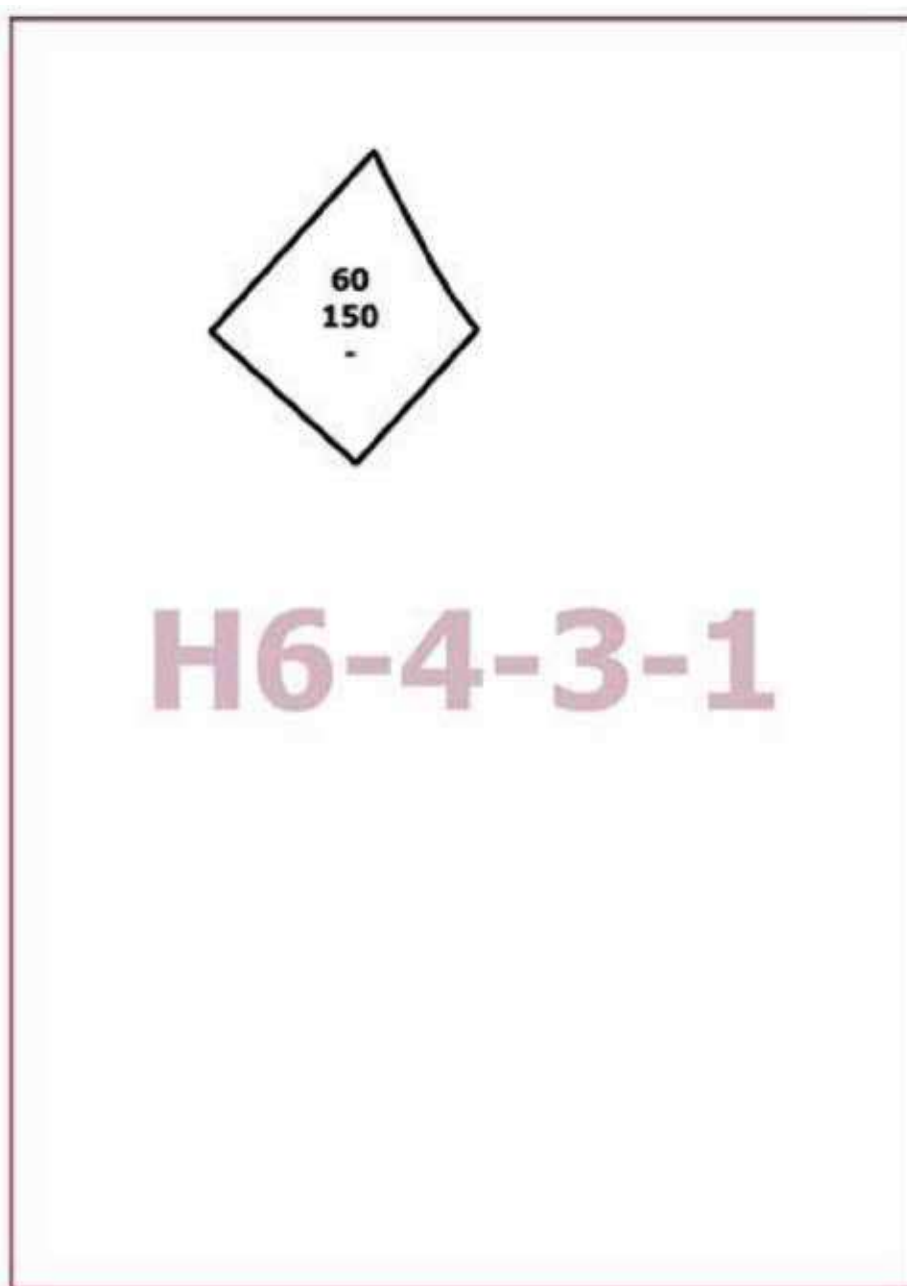
**Внесение изменения в приложение к постановлению Правительства Москвы  
от 28 марта 2017 г. № 120-ПП**

Книга 7

Карта градостроительного зонирования

Границы территориальных зон, подзон территориальных зон и предельные параметры  
разрешенного строительства, реконструкции объектов капитального строительства

Южный административный округ города Москвы



### Приложение 3

к постановлению Правительства Москвы  
от 5 июля 2022 г. № 1356-ПП

#### Внесение изменения в приложение к постановлению Правительства Москвы от 28 марта 2017 г. № 120-ПП

Книга 7  
Южный административный округ города Москвы

№ п/п	Районы	Номер территориальной зоны	Коды видов разрешенного использования земельных участков и объектов капитального строительства
38	Даниловский	0609004	3.4, 3.5.2, 3.6.1, 3.8.1, 3.9.2, 4.1, 4.2, 4.3, 4.4, 4.5, 4.6, 4.8.1, 4.8.2, 4.9, 4.10, 5.1.1, 5.1.2, 5.1.3, 5.1.4, 5.1.5, 5.1.6, 5.2, 5.3, 5.4, 5.5, 12.0.1, 12.0.2

#### О внесении изменения в постановление Правительства Москвы от 28 марта 2017 г. № 120-ПП

Постановление Правительства Москвы от 5 июля 2022 года № 1357-ПП

В соответствии с Градостроительным кодексом Российской Федерации, Законом города Москвы от 25 июня 2008 г. № 28 «Градостроительный кодекс города Москвы», постановлениями Правительства Москвы от 7 апреля 2009 г. № 270-ПП «О создании Городской комиссии по вопросам градостроительства, землепользования и застройки при Правительстве Москвы и об утверждении положений о Городской и окружной комиссиях по вопросам градостроительства, землепользования и застройки при Правительстве Москвы», от 22 марта 2022 г. № 438-ПП «О реализации положений пункта 2 статьи 7 Федерального закона от 14 марта 2022 г. № 58-ФЗ «О внесении изменений в отдельные законодательные акты Российской Федерации» **Правительство Москвы постановляет:**

1. Внести изменение в постановление Правительства Москвы от 28 марта 2017 г. № 120-ПП «Об утверждении правил землепользования и застройки города Москвы», дополнив карту градостроительного зонирования «Границы территориальных зон, подзон территориальных зон и предельные параметры разрешенного строительства, реконструкции объектов капитального строительства. Южный административный округ города Москвы» раздела 1 книги 7 территориальной части правил землепользования и застройки приложения к постановлению изображением территориальной зоны согласно приложению к настоящему постановлению.

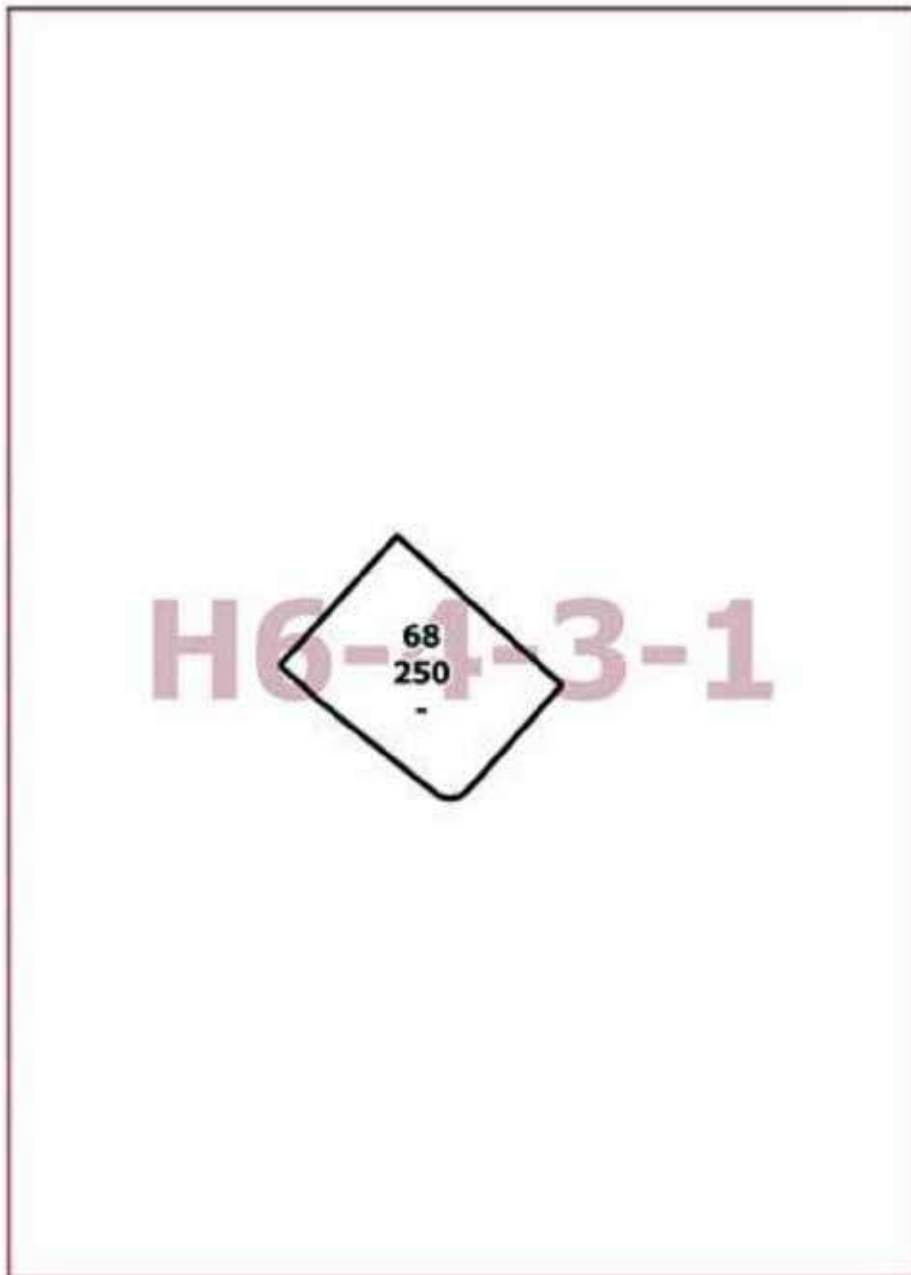
2. Контроль за выполнением настоящего постановления возложить на заместителя Мэра Москвы в Правительстве Москвы по вопросам градостроительной политики и строительства Бочкарева А.Ю.

Мэр Москвы **С.С.Собянин**

Приложение  
к постановлению Правительства Москвы  
от 5 июля 2022 г. № 1357-ПП

**Внесение изменения в приложение к постановлению Правительства Москвы  
от 28 марта 2017 г. № 120-ПП**

Книга 7  
Карта градостроительного зонирования  
Границы территориальных зон, подзон территориальных зон и предельные параметры  
разрешенного строительства, реконструкции объектов капитального строительства  
Южный административный округ города Москвы



## О внесении изменений в постановление Правительства Москвы от 28 марта 2017 г. № 120-ПП

Постановление Правительства Москвы от 5 июля 2022 года № 1358-ПП

В соответствии с Градостроительным кодексом Российской Федерации, Законом города Москвы от 25 июня 2008 г. № 28 «Градостроительный кодекс города Москвы», постановлениями Правительства Москвы от 7 апреля 2009 г. № 270-ПП «О создании Городской комиссии по вопросам градостроительства, землепользования и застройки при Правительстве Москвы и об утверждении положений о Городской и окружной комиссиях по вопросам градостроительства, землепользования и застройки при Правительстве Москвы», от 22 марта 2022 г. № 438-ПП «О реализации положений пункта 2 статьи 7 Федерального закона от 14 марта 2022 г. № 58-ФЗ «О внесении изменений в отдельные законодательные акты Российской Федерации» **Правительство Москвы постановляет:**

1. Внести изменения в постановление Правительства Москвы от 28 марта 2017 г. № 120-ПП «Об утверждении правил землепользования и застройки города Москвы»:

1.1. Карту градостроительного зонирования «Границы территориальных зон и виды разрешенного использования земельных участков и объектов капитального строительства. Южный административный округ города Москвы» раздела 1 книги 7 территориальной части правил землепользования и застройки приложения к постановлению дополнить изображением территориальной зоны согласно приложению 1 к настоящему постановлению.

1.2. Карту градостроительного зонирования «Границы территориальных зон, подзон территориальных зон и предельные параметры разрешенного строительства, реконструкции объектов капитального строительства. Южный административный округ города Москвы» раздела 1 книги 7 территориальной части правил землепользования и застройки приложения к постановлению дополнить изображением территориальной зоны согласно приложению 2 к настоящему постановлению.

1.3. Раздел 3 книги 7 территориальной части правил землепользования и застройки приложения к постановлению дополнить пунктом в редакции согласно приложению 3 к настоящему постановлению.

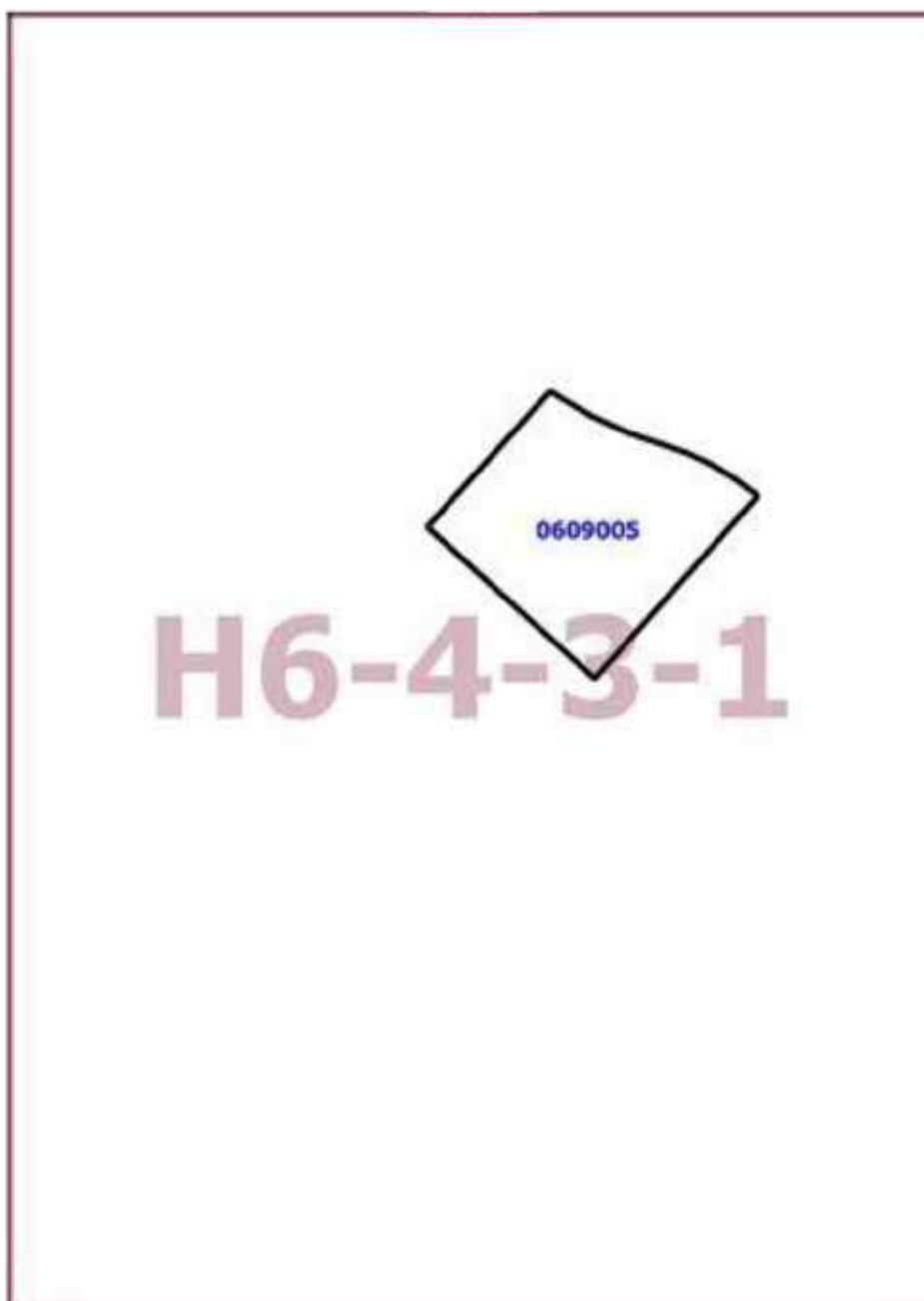
2. Контроль за выполнением настоящего постановления возложить на заместителя Мэра Москвы в Правительстве Москвы по вопросам градостроительной политики и строительства Бочкарева А.Ю.

Мэр Москвы **С.С.Собянин**

**Приложение 1**  
к постановлению Правительства Москвы  
от 5 июля 2022 г. № 1358-ПП

**Внесение изменения в приложение к постановлению Правительства Москвы  
от 28 марта 2017 г. № 120-ПП**

Книга 7  
Карта градостроительного зонирования  
Границы территориальных зон и виды разрешенного использования  
земельных участков и объектов капитального строительства  
Южный административный округ города Москвы



**Приложение 2**  
к постановлению Правительства Москвы  
от 5 июля 2022 г. № 1358-ПП

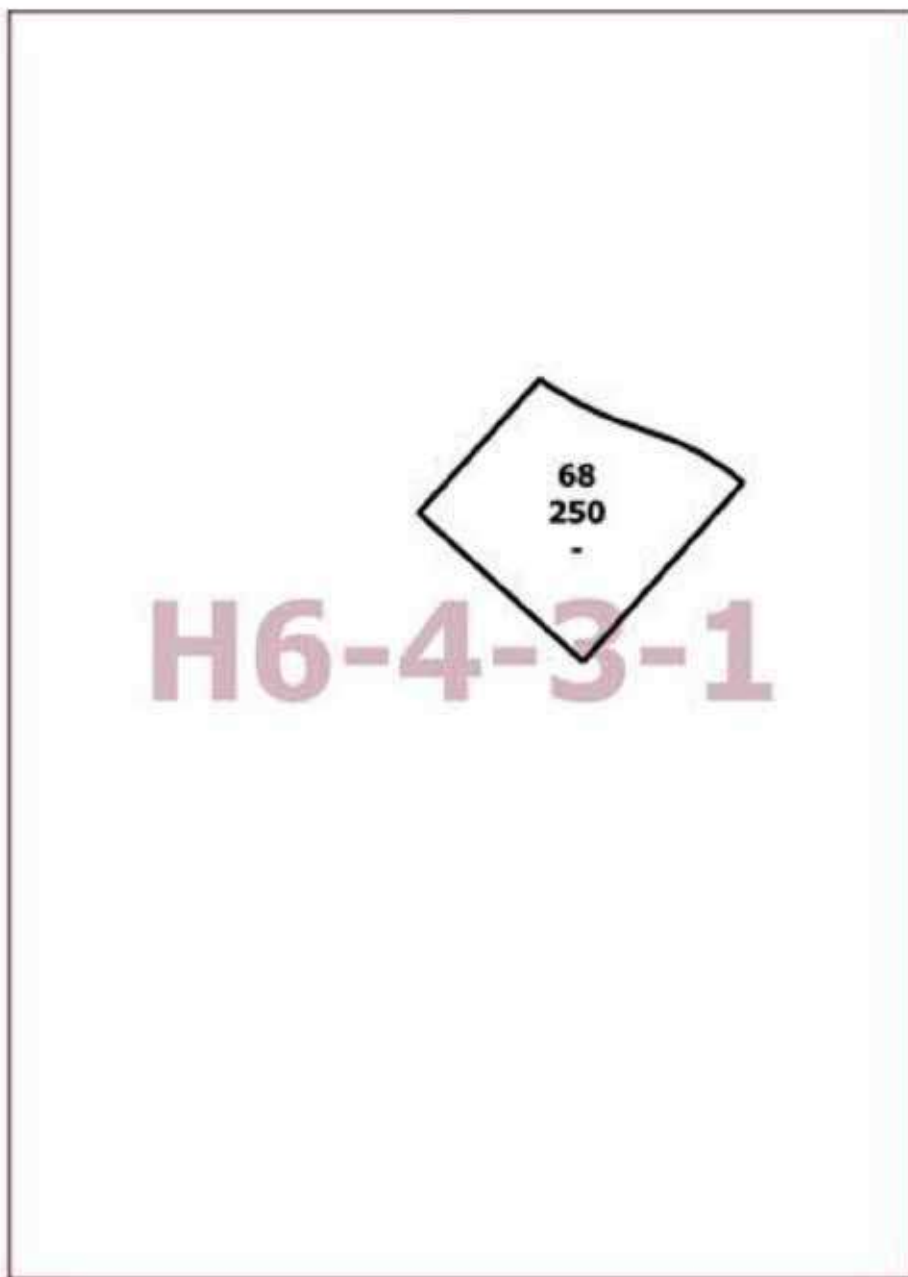
**Внесение изменения в приложение к постановлению Правительства Москвы  
от 28 марта 2017 г. № 120-ПП**

Книга 7

Карта градостроительного зонирования

Границы территориальных зон, подзон территориальных зон и предельные параметры  
разрешенного строительства, реконструкции объектов капитального строительства

Южный административный округ города Москвы



### Приложение 3

к постановлению Правительства Москвы  
от 5 июля 2022 г. № 1358-ПП

#### Внесение изменения в приложение к постановлению Правительства Москвы от 28 марта 2017 г. № 120-ПП

Книга 7

Южный административный округ города Москвы

№ п/п	Районы	Номер территориальной зоны	Коды видов разрешенного использования земельных участков и объектов капитального строительства
39	Даниловский	0609005	3.4, 3.5.2, 3.6.1, 3.8.1, 3.9.2, 4.1, 4.2, 4.3, 4.4, 4.5, 4.6, 4.8.1, 4.8.2, 4.9, 4.10, 5.1.1, 5.1.2, 5.1.3, 5.1.4, 5.1.5, 5.1.6, 5.2, 5.3, 5.4, 5.5, 12.0.1, 12.0.2

#### О внесении изменения в постановление Правительства Москвы от 28 марта 2017 г. № 120-ПП

Постановление Правительства Москвы от 5 июля 2022 года № 1359-ПП

В соответствии с Градостроительным кодексом Российской Федерации, Законом города Москвы от 25 июня 2008 г. № 28 «Градостроительный кодекс города Москвы», постановлением Правительства Москвы от 7 апреля 2009 г. № 270-ПП «О создании Городской комиссии по вопросам градостроительства, землепользования и застройки при Правительстве Москвы и об утверждении положений о Городской и окружной комиссиях по вопросам градостроительства, землепользования и застройки при Правительстве Москвы» **Правительство Москвы постановляет:**

1. Внести изменение в постановление Правительства Москвы от 28 марта 2017 г. № 120-ПП «Об утверждении правил землепользования и застройки города Москвы», изменив изображение территориальной зоны на карте градостроительного зонирования «Границы территориальных зон, подзон территориальных зон и предельные параметры разрешенного строительства, реконструкции объектов капитального строительства. Восточный административный округ города Москвы» раздела 1 книги 5 территориальной части правил землепользования и застройки приложения к постановлению согласно приложению к настоящему постановлению.

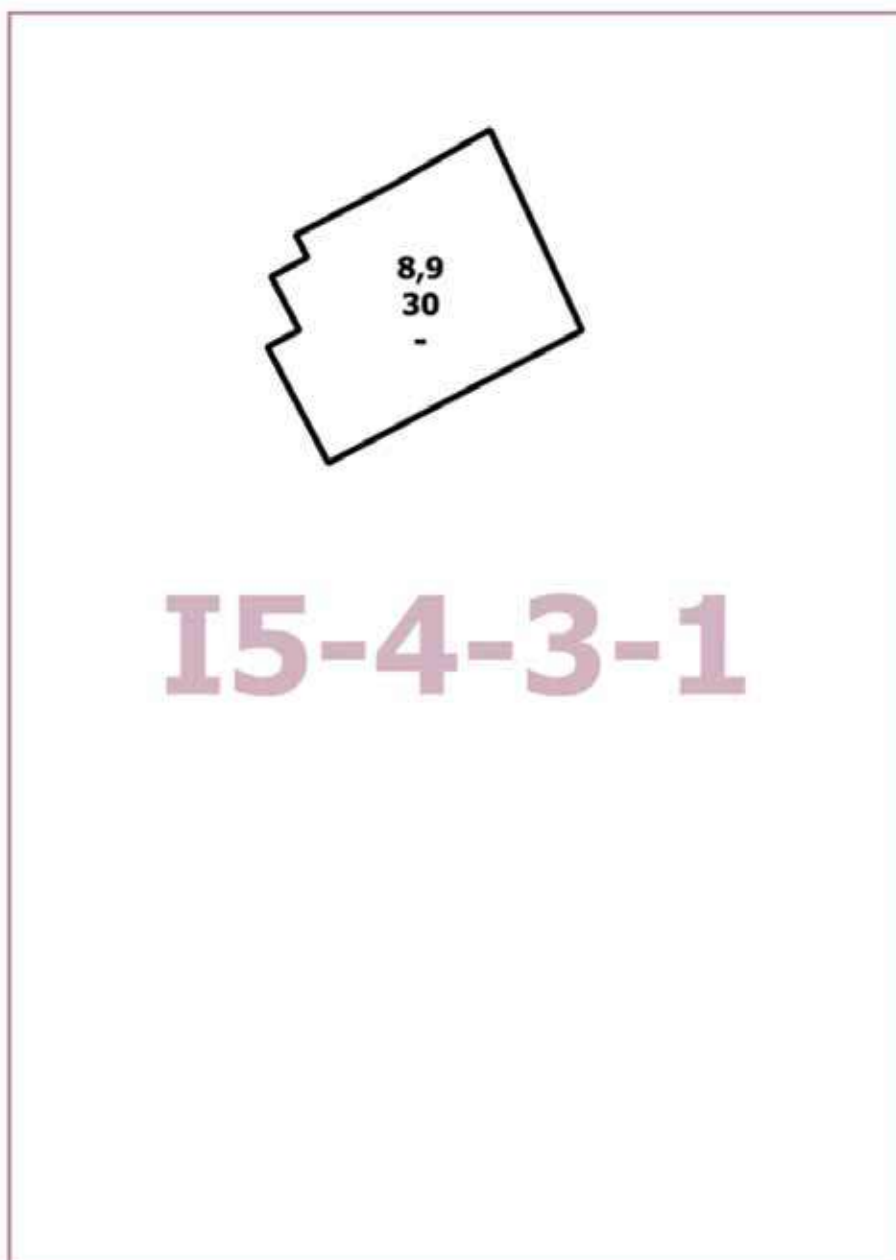
2. Контроль за выполнением настоящего постановления возложить на заместителя Мэра Москвы в Правительстве Москвы по вопросам градостроительной политики и строительства Бочкарева А.Ю.

Мэр Москвы **С.С.Собянин**

Приложение  
к постановлению Правительства Москвы  
от 5 июля 2022 г. № 1359-ПП

**Внесение изменения в приложение к постановлению Правительства Москвы  
от 28 марта 2017 г. № 120-ПП**

Книга 5  
Карта градостроительного зонирования  
Границы территориальных зон, подзон территориальных зон и предельные параметры  
разрешенного строительства, реконструкции объектов капитального строительства  
Восточный административный округ города Москвы





## О внесении изменений в постановление Правительства Москвы от 28 марта 2017 г. № 120-ПП

Постановление Правительства Москвы от 5 июля 2022 года № 1360-ПП

В соответствии с Градостроительным кодексом Российской Федерации, Законом города Москвы от 25 июня 2008 г. № 28 «Градостроительный кодекс города Москвы», постановлением Правительства Москвы от 7 апреля 2009 г. № 270-ПП «О создании Городской комиссии по вопросам градостроительства, землепользования и застройки при Правительстве Москвы и об утверждении положений о Городской и окружной комиссиях по вопросам градостроительства, землепользования и застройки при Правительстве Москвы» **Правительство Москвы постановляет:**

1. Внести изменения в постановление Правительства Москвы от 28 марта 2017 г. № 120-ПП «Об утверждении правил землепользования и застройки города Москвы»:

1.1. Карту градостроительного зонирования «Границы территориальных зон и виды разрешенного использования земельных участков и объектов капитального строительства. Центральный административный округ города Москвы» раздела 1 книги 2 территориальной части правил землепользования и застройки приложения к постановлению дополнить изображением территориальной зоны согласно приложению 1 к настоящему постановлению.

1.2. Карту градостроительного зонирования «Границы территориальных зон, подзон территориальных зон и предельные параметры разрешенного строительства, реконструкции объектов капитального строительства. Центральный административный округ города Москвы» раздела 1 книги 2 территориальной части правил землепользования и застройки приложения к постановлению дополнить изображением территориальной зоны согласно приложению 2 к настоящему постановлению.

1.3. Раздел 2 книги 2 территориальной части правил землепользования и застройки приложения к постановлению дополнить подразделом в редакции согласно приложению 3 к настоящему постановлению.


2. Контроль за выполнением настоящего постановления возложить на заместителя Мэра Москвы в Правительстве Москвы по вопросам градостроительной политики и строительства Бочкарева А.Ю.

Мэр Москвы **С.С.Собянин**

**Приложение 1**  
к постановлению Правительства Москвы  
от 5 июля 2022 г. № 1360-ПП

**Внесение изменения в приложение к постановлению Правительства Москвы  
от 28 марта 2017 г. № 120-ПП**

Книга 2  
Карта градостроительного зонирования  
Границы территориальных зон и виды разрешенного использования  
земельных участков и объектов капитального строительства  
Центральный административный округ города Москвы



**Приложение 2**  
*к постановлению Правительства Москвы  
от 5 июля 2022 г. № 1360-ПП*


**Внесение изменения в приложение к постановлению Правительства Москвы  
от 28 марта 2017 г. № 120-ПП**

Книга 2

Карта градостроительного зонирования

Границы территориальных зон, подзон территориальных зон и предельные параметры  
разрешенного строительства, реконструкции объектов капитального строительства

Центральный административный округ города Москвы



**Приложение 3**  
к постановлению Правительства Москвы  
от 5 июля 2022 г. № 1360-ПП

**Внесение изменения в приложение к постановлению Правительства Москвы  
от 28 марта 2017 г. № 120-ПП**

Книга 2  
Центральный административный округ города Москвы

**Пункт 1124**

Территориальная зона	203213054
Основные виды разрешенного использования	4.1. Деловое управление
Условно разрешенные виды использования	
Вспомогательные виды	
Максимальный процент застройки (%)	Не установлен
Высота застройки (м)	Не установлена
Плотность застройки (тыс.кв.м/га)	Не установлена
Минимальные и (или) максимальные размеры земельных участков (га)	
Иные показатели	Общая площадь объекта – 879,6 кв.м, в том числе новое строительство – 259,9 кв.м. Этажность – 3 этажа, в том числе подвал

## О внесении изменений в постановление Правительства Москвы от 28 марта 2017 г. № 120-ПП

Постановление Правительства Москвы от 5 июля 2022 года № 1361-ПП

В соответствии с Градостроительным кодексом Российской Федерации, Законом города Москвы от 25 июня 2008 г. № 28 «Градостроительный кодекс города Москвы», постановлением Правительства Москвы от 7 апреля 2009 г. № 270-ПП «О создании Городской комиссии по вопросам градостроительства, землепользования и застройки при Правительстве Москвы и об утверждении положений о Городской и окружной комиссиях по вопросам градостроительства, землепользования и застройки при Правительстве Москвы» **Правительство Москвы постановляет:**

1. Внести изменения в постановление Правительства Москвы от 28 марта 2017 г. № 120-ПП «Об утверждении правил землепользования и застройки города Москвы»:

1.1. Карту градостроительного зонирования «Границы территориальных зон и виды разрешенного использования земельных участков и объектов капитального строительства. Восточный административный округ города Москвы» раздела 1 книги 5 территориальной части правил землепользования и застройки приложения к постановлению дополнить изображением территориальной зоны согласно приложению 1 к настоящему постановлению.

1.2. Карту градостроительного зонирования «Границы территориальных зон, подзон территориальных зон и предельные параметры разрешенного строительства, реконструкции объектов капитального строительства. Восточный административный округ города Москвы» раздела 1 книги 5 территориальной части правил землепользования и застройки приложения к постановлению дополнить изображением территориальной зоны согласно приложению 2 к настоящему постановлению.

1.3. Раздел 2 книги 5 территориальной части правил землепользования и застройки приложения к постановлению дополнить подразделом в редакции согласно приложению 3 к настоящему постановлению.

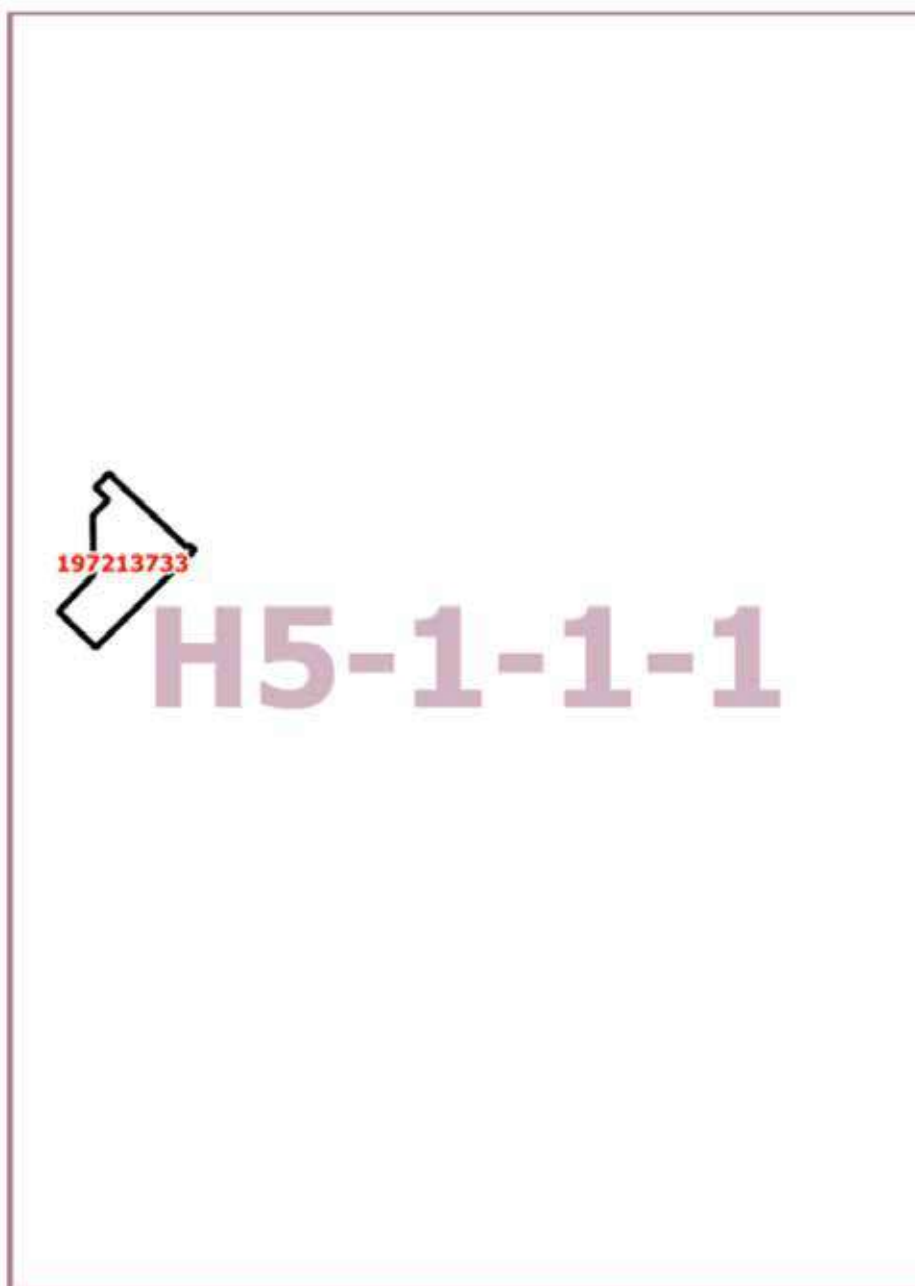
2. Контроль за выполнением настоящего постановления возложить на заместителя Мэра Москвы в Правительстве Москвы по вопросам градостроительной политики и строительства Бочкарева А.Ю.

Мэр Москвы **С.С.Собянин**

**Приложение 1**  
к постановлению Правительства Москвы  
от 5 июля 2022 г. № 1361-ПП

**Внесение изменения в приложение к постановлению Правительства Москвы  
от 28 марта 2017 г. № 120-ПП**

Книга 5  
Карта градостроительного зонирования  
Границы территориальных зон и виды разрешенного использования  
земельных участков и объектов капитального строительства  
Восточный административный округ города Москвы



**Приложение 2**  
*к постановлению Правительства Москвы  
от 5 июля 2022 г. № 1361-ПП*

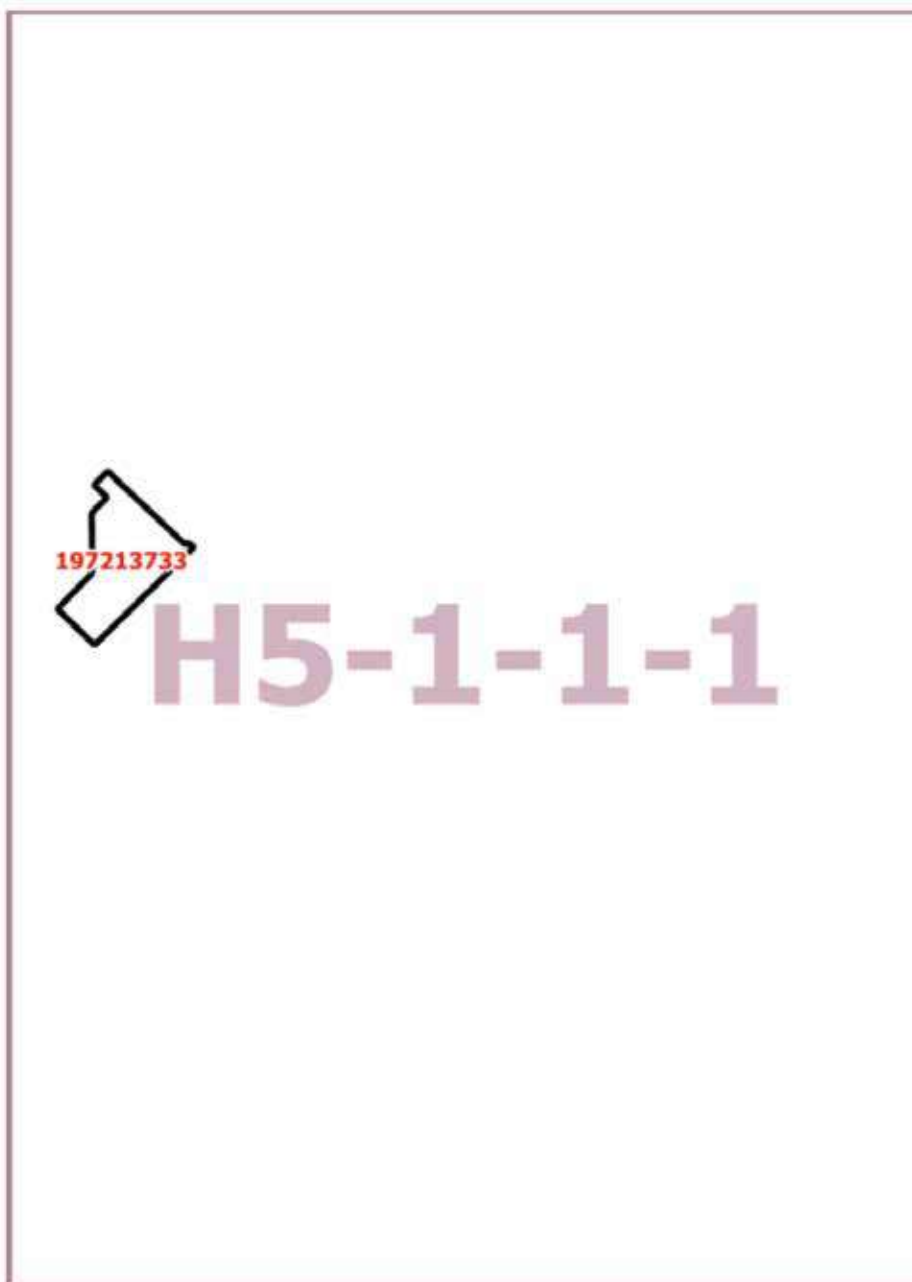
**Внесение изменения в приложение к постановлению Правительства Москвы  
от 28 марта 2017 г. № 120-ПП**

Книга 5

Карта градостроительного зонирования

Границы территориальных зон, подзон территориальных зон и предельные параметры  
разрешенного строительства, реконструкции объектов капитального строительства

Восточный административный округ города Москвы



**Приложение 3**  
к постановлению Правительства Москвы  
от 5 июля 2022 г. № 1361-ПП

**Внесение изменения в приложение к постановлению Правительства Москвы  
от 28 марта 2017 г. № 120-ПП**

Книга 5  
Восточный административный округ города Москвы

**Пункт 539**

Территориальная зона	197213733
Основные виды разрешенного использования	3.3. Бытовое обслуживание. 4.1. Деловое управление. 4.4. Магазины. 4.5. Банковская и страховая деятельность. 4.6. Общественное питание. 4.9. Служебные гаражи
Условно разрешенные виды использования	
Вспомогательные виды	
Максимальный процент застройки (%)	Не установлен
Высота застройки (м)	27
Плотность застройки (тыс. кв. м/га)	30
Минимальные и (или) максимальные размеры земельных участков (га)	
Иные показатели	Суммарная поэтажная площадь объекта в габаритах наружных стен – 6 390 кв. м. Этажность – 6 этажей



## О внесении изменений в постановление Правительства Москвы от 28 марта 2017 г. № 120-ПП

Постановление Правительства Москвы от 5 июля 2022 года № 1362-ПП

В соответствии с Градостроительным кодексом Российской Федерации, Законом города Москвы от 25 июня 2008 г. № 28 «Градостроительный кодекс города Москвы», постановлениями Правительства Москвы от 7 апреля 2009 г. № 270-ПП «О создании Городской комиссии по вопросам градостроительства, землепользования и застройки при Правительстве Москвы и об утверждении положений о Городской и окружной комиссиях по вопросам градостроительства, землепользования и застройки при Правительстве Москвы», от 22 марта 2022 г. № 438-ПП «О реализации положений пункта 2 статьи 7 Федерального закона от 14 марта 2022 г. № 58-ФЗ «О внесении изменений в отдельные законодательные акты Российской Федерации» **Правительство Москвы постановляет:**

1. Внести изменения в постановление Правительства Москвы от 28 марта 2017 г. № 120-ПП «Об утверждении правил землепользования и застройки города Москвы»:

1.1. Карту градостроительного зонирования «Границы территориальных зон и виды разрешенного использования земельных участков и объектов капитального строительства. Западный административный округ города Москвы» раздела 1 книги 9 территориальной части правил землепользования и застройки приложения к постановлению дополнить изображением территориальной зоны согласно приложению 1 к настоящему постановлению.

1.2. Карту градостроительного зонирования «Границы территориальных зон, подзон территориальных зон и предельные параметры разрешенного строительства, реконструкции объектов капитального строительства. Западный административный округ города Москвы» раздела 1 книги 9 территориальной части правил землепользования и застройки приложения к постановлению дополнить изображением территориальной зоны согласно приложению 2 к настоящему постановлению.

2. Контроль за выполнением настоящего постановления возложить на заместителя Мэра Москвы в Правительстве Москвы по вопросам градостроительной политики и строительства Бочкарева А.Ю.

Мэр Москвы **С.С.Собянин**

**Приложение 1**  
к постановлению Правительства Москвы  
от 5 июля 2022 г. № 1362-ПП

**Внесение изменения в приложение к постановлению Правительства Москвы  
от 28 марта 2017 г. № 120-ПП**

Книга 9  
Карта градостроительного зонирования  
Границы территориальных зон и виды разрешенного использования  
земельных участков и объектов капитального строительства  
Западный административный округ города Москвы



**D7-5-3-2**

**Приложение 2**  
*к постановлению Правительства Москвы  
от 5 июля 2022 г. № 1362-ПП*

**Внесение изменения в приложение к постановлению Правительства Москвы  
от 28 марта 2017 г. № 120-ПП**

Книга 9

Карта градостроительного зонирования

Границы территориальных зон, подзон территориальных зон и предельные параметры  
разрешенного строительства, реконструкции объектов капитального строительства

Западный административный округ города Москвы



**D7-5-3-2**

## О внесении изменений в постановление Правительства Москвы от 28 марта 2017 г. № 120-ПП

Постановление Правительства Москвы от 5 июля 2022 года № 1363-ПП

В соответствии с Градостроительным кодексом Российской Федерации, Законом города Москвы от 25 июня 2008 г. № 28 «Градостроительный кодекс города Москвы», постановлением Правительства Москвы от 7 апреля 2009 г. № 270-ПП «О создании Городской комиссии по вопросам градостроительства, землепользования и застройки при Правительстве Москвы и об утверждении положений о Городской и окружной комиссиях по вопросам градостроительства, землепользования и застройки при Правительстве Москвы» **Правительство Москвы постановляет:**

1. Внести изменения в постановление Правительства Москвы от 28 марта 2017 г. № 120-ПП «Об утверждении правил землепользования и застройки города Москвы»:

1.1. Карту градостроительного зонирования «Границы территориальных зон и виды разрешенного использования земельных участков и объектов капитального строительства. Центральный административный округ города Москвы» раздела 1 книги 2 территориальной части правил землепользования и застройки приложения к постановлению дополнить изображением территориальной зоны согласно приложению 1 к настоящему постановлению.

1.2. Карту градостроительного зонирования «Границы территориальных зон, подзон территориальных зон и предельные параметры разрешенного строительства, реконструкции объектов капитального строительства. Центральный административный округ города Москвы» раздела 1 книги 2 территориальной части правил землепользования и застройки приложения к постановлению дополнить изображением территориальной зоны согласно приложению 2 к настоящему постановлению.

2. Контроль за выполнением настоящего постановления возложить на заместителя Мэра Москвы в Правительстве Москвы по вопросам градостроительной политики и строительства Бочкарева А.Ю.

Мэр Москвы **С.С.Собянин**

**Приложение 1**  
*к постановлению Правительства Москвы  
от 5 июля 2022 г. № 1363-ПП*

**Внесение изменения в приложение к постановлению Правительства Москвы  
от 28 марта 2017 г. № 120-ПП**

Книга 2  
Карта градостроительного зонирования  
Границы территориальных зон и виды разрешенного использования  
земельных участков и объектов капитального строительства  
Центральный административный округ города Москвы

**G5-8-1-4**

4.1

**Приложение 2**  
*к постановлению Правительства Москвы  
от 5 июля 2022 г. № 1363-ПП*

**Внесение изменения в приложение к постановлению Правительства Москвы  
от 28 марта 2017 г. № 120-ПП**

Книга 2

Карта градостроительного зонирования

Границы территориальных зон, подзон территориальных зон и предельные параметры  
разрешенного строительства, реконструкции объектов капитального строительства

Центральный административный округ города Москвы

**G5-8-1-4**



## О внесении изменений в постановление Правительства Москвы от 28 марта 2017 г. № 120-ПП

Постановление Правительства Москвы от 5 июля 2022 года № 1364-ПП

В соответствии с Градостроительным кодексом Российской Федерации, Законом города Москвы от 25 июня 2008 г. № 28 «Градостроительный кодекс города Москвы», постановлениями Правительства Москвы от 7 апреля 2009 г. № 270-ПП «О создании Городской комиссии по вопросам градостроительства, землепользования и застройки при Правительстве Москвы и об утверждении положений о Городской и окружной комиссиях по вопросам градостроительства, землепользования и застройки при Правительстве Москвы», от 22 марта 2022 г. № 438-ПП «О реализации положений пункта 2 статьи 7 Федерального закона от 14 марта 2022 г. № 58-ФЗ «О внесении изменений в отдельные законодательные акты Российской Федерации» **Правительство Москвы постановляет:**

1. Внести изменения в постановление Правительства Москвы от 28 марта 2017 г. № 120-ПП «Об утверждении правил землепользования и застройки города Москвы»:

1.1. Карту градостроительного зонирования «Границы территориальных зон и виды разрешенного использования земельных участков и объектов капитального строительства. Юго-Восточный административный округ города Москвы» раздела 1 книги 6 территориальной части правил землепользования и застройки приложения к постановлению дополнить изображениями территориальных зон согласно приложению 1 к настоящему постановлению.

1.2. Карту градостроительного зонирования «Границы территориальных зон, подзон территориальных зон и предельные параметры разрешенного строительства, реконструкции объектов капитального строительства. Юго-Восточный административный округ города Москвы» раздела 1 книги 6 территориальной части правил землепользования и застройки приложения к постановлению дополнить изображениями территориальных зон согласно приложению 2 к настоящему постановлению.

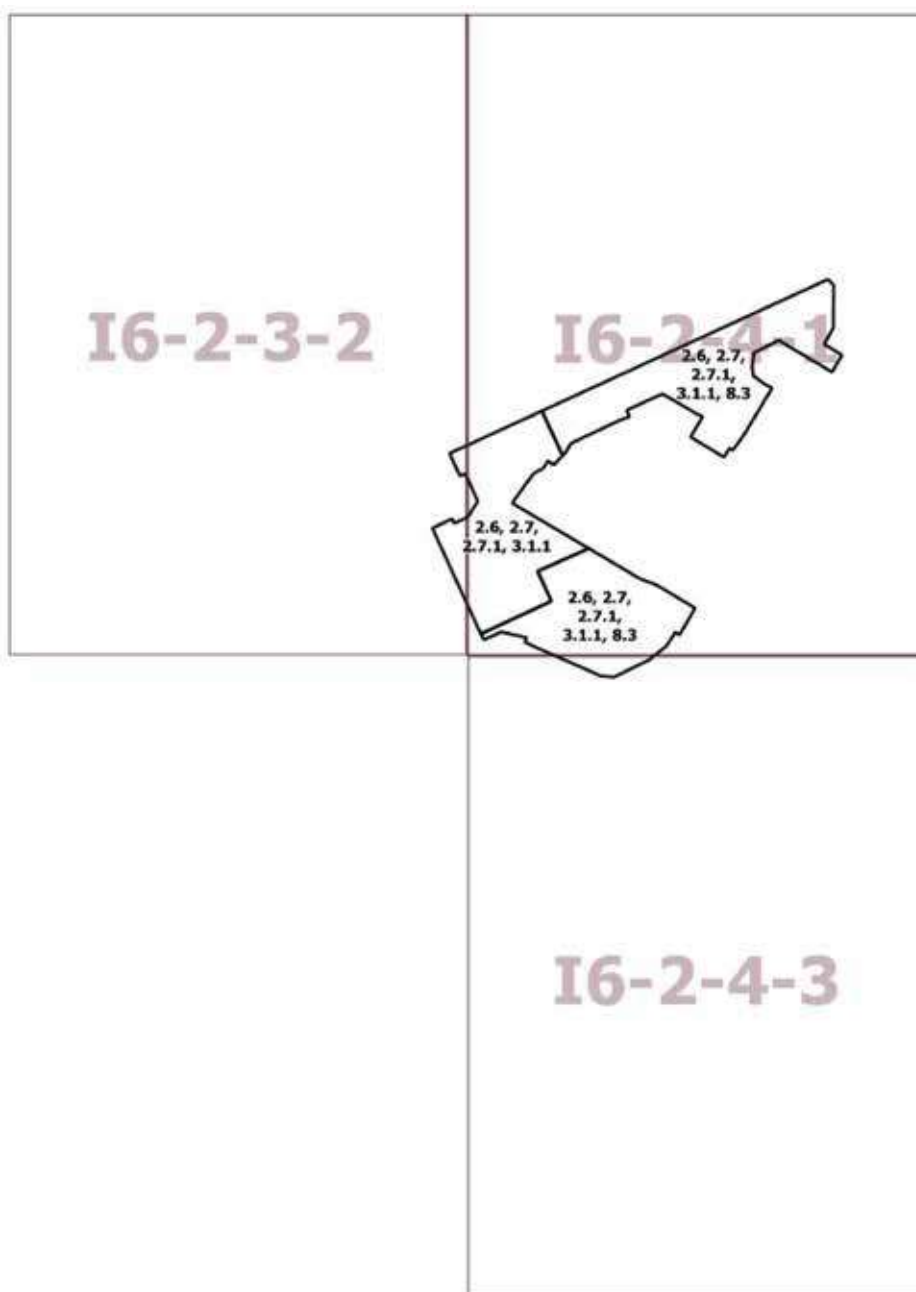
2. Контроль за выполнением настоящего постановления возложить на заместителя Мэра Москвы в Правительстве Москвы по вопросам градостроительной политики и строительства Бочкарева А.Ю.

Мэр Москвы **С.С.Собянин**

**Приложение 1**  
к постановлению Правительства Москвы  
от 5 июля 2022 г. № 1364-ПП

**Внесение изменений в приложение к постановлению Правительства Москвы  
от 28 марта 2017 г. № 120-ПП**

Книга 6  
Карта градостроительного зонирования  
Границы территориальных зон и виды разрешенного использования  
земельных участков и объектов капитального строительства  
Юго-Восточный административный округ города Москвы





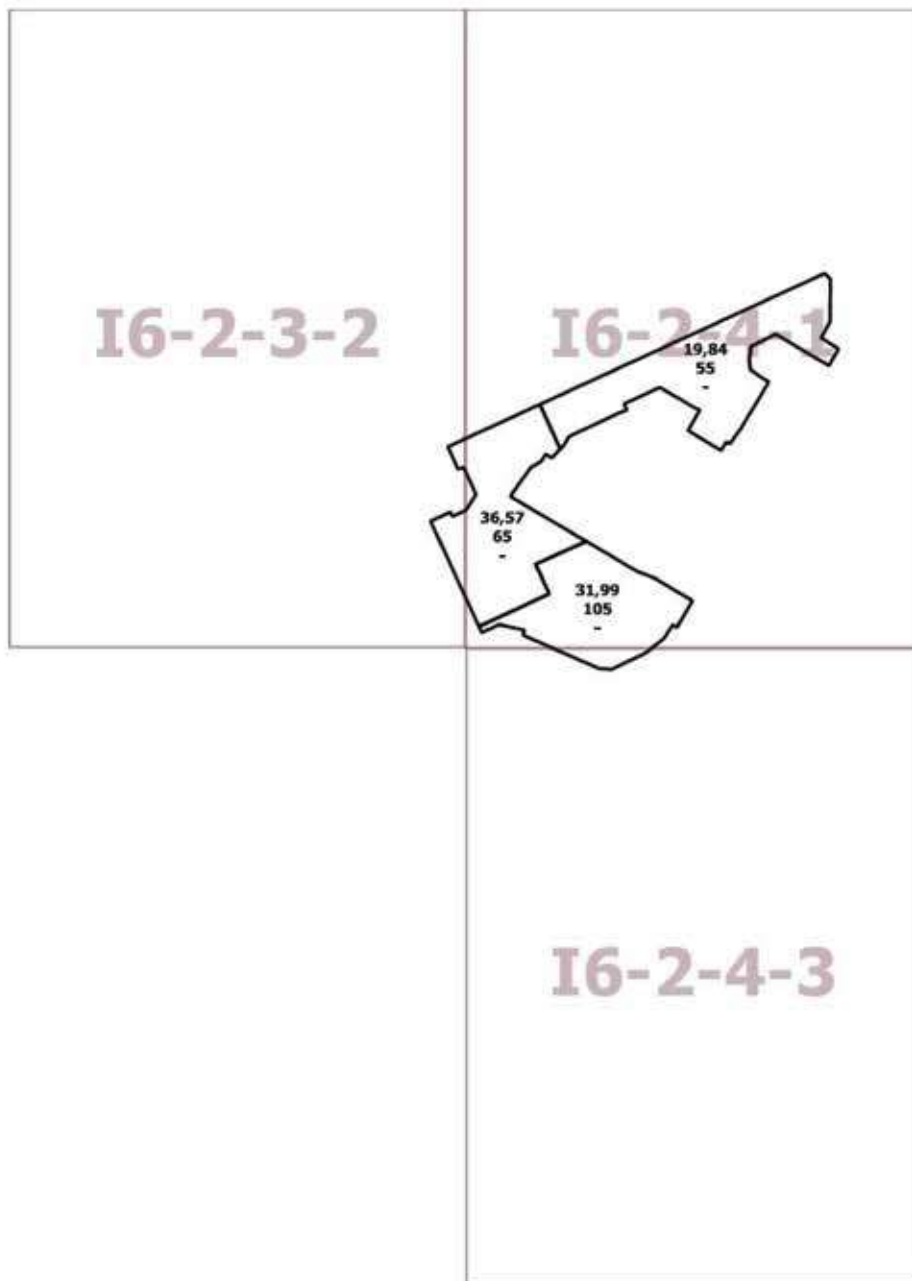
Приложение 2  
к постановлению Правительства Москвы  
от 5 июля 2022 г. № 1364-ПП

**Внесение изменений в приложение к постановлению Правительства Москвы  
от 28 марта 2017 г. № 120-ПП**

Книга 6

Карта градостроительного зонирования

Границы территориальных зон, подзон территориальных зон и предельные параметры  
разрешенного строительства, реконструкции объектов капитального строительства  
Юго-Восточный административный округ города Москвы



## О внесении изменения в постановление Правительства Москвы от 28 марта 2017 г. № 120-ПП

Постановление Правительства Москвы от 5 июля 2022 года № 1365-ПП

В соответствии с Градостроительным кодексом Российской Федерации, Законом города Москвы от 25 июня 2008 г. № 28 «Градостроительный кодекс города Москвы», постановлением Правительства Москвы от 7 апреля 2009 г. № 270-ПП «О создании Городской комиссии по вопросам градостроительства, землепользования и застройки при Правительстве Москвы и об утверждении положений о Городской и окружной комиссиях по вопросам градостроительства, землепользования и застройки при Правительстве Москвы» **Правительство Москвы постановляет:**

1. Внести изменение в постановление Правительства Москвы от 28 марта 2017 г. № 120-ПП «Об утверждении правил землепользования и застройки города Москвы», изменив изображение территориальной зоны на карте градостроительного зонирования «Границы территориальных зон, подзон территориальных зон и предельные параметры разрешенного строительства, реконструкции объектов капитального строительства. Северо-Западный административный округ города Москвы» раздела 1 книги 10 территориальной части правил землепользования и застройки приложения к постановлению согласно приложению к настоящему постановлению.

2. Контроль за выполнением настоящего постановления возложить на заместителя Мэра Москвы в Правительстве Москвы по вопросам градостроительной политики и строительства Бочкарева А.Ю.

Мэр Москвы **С.С.Собянин**

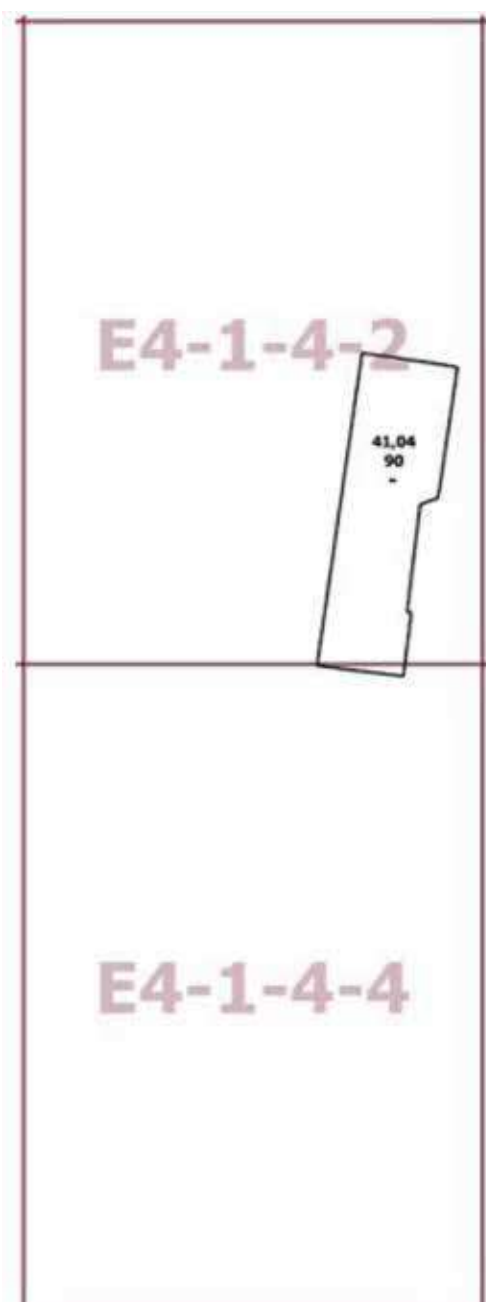
Приложение  
к постановлению Правительства Москвы  
от 5 июля 2022 г. № 1365-ПП

**Внесение изменения в приложение к постановлению Правительства Москвы  
от 28 марта 2017 г. № 120-ПП**

Книга 10

Карта градостроительного зонирования

Границы территориальных зон, подзон территориальных зон и предельные параметры  
разрешенного строительства, реконструкции объектов капитального строительства  
Северо-Западный административный округ города Москвы



## О внесении изменений в постановление Правительства Москвы от 28 марта 2017 г. № 120-ПП

Постановление Правительства Москвы от 5 июля 2022 года № 1366-ПП

В соответствии с Градостроительным кодексом Российской Федерации, Законом города Москвы от 25 июня 2008 г. № 28 «Градостроительный кодекс города Москвы», постановлениями Правительства Москвы от 7 апреля 2009 г. № 270-ПП «О создании Городской комиссии по вопросам градостроительства, землепользования и застройки при Правительстве Москвы и об утверждении положений о Городской и окружной комиссиях по вопросам градостроительства, землепользования и застройки при Правительстве Москвы», от 22 марта 2022 г. № 438-ПП «О реализации положений пункта 2 статьи 7 Федерального закона от 14 марта 2022 г. № 58-ФЗ «О внесении изменений в отдельные законодательные акты Российской Федерации» **Правительство Москвы постановляет:**

1. Внести изменения в постановление Правительства Москвы от 28 марта 2017 г. № 120-ПП «Об утверждении правил землепользования и застройки города Москвы»:

1.1. Карту градостроительного зонирования «Границы территориальных зон и виды разрешенного использования земельных участков и объектов капитального строительства. Центральный административный округ города Москвы» раздела 1 книги 2 территориальной части правил землепользования и застройки приложения к постановлению дополнить изображением территориальной зоны согласно приложению 1 к настоящему постановлению.

1.2. Карту градостроительного зонирования «Границы территориальных зон, подзон территориальных зон и предельные параметры разрешенного строительства, реконструкции объектов капитального строительства. Центральный административный округ города Москвы» раздела 1 книги 2 территориальной части правил землепользования и застройки приложения к постановлению дополнить изображением территориальной зоны согласно приложению 2 к настоящему постановлению.


2. Контроль за выполнением настоящего постановления возложить на заместителя Мэра Москвы в Правительстве Москвы по вопросам градостроительной политики и строительства Бочкарева А.Ю.

Мэр Москвы **С.С.Собянин**

**Приложение 1**  
*к постановлению Правительства Москвы  
от 5 июля 2022 г. № 1366-ПП*

**Внесение изменения в приложение к постановлению Правительства Москвы  
от 28 марта 2017 г. № 120-ПП**

Книга 2  
Карта градостроительного зонирования  
Границы территориальных зон и виды разрешенного использования  
земельных участков и объектов капитального строительства  
Центральный административный округ города Москвы

4.6 — 

**H5-4-2-2**

**Приложение 2**  
к постановлению Правительства Москвы  
от 5 июля 2022 г. № 1366-ПП

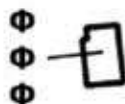
**Внесение изменения в приложение к постановлению Правительства Москвы  
от 28 марта 2017 г. № 120-ПП**

Книга 2

Карта градостроительного зонирования

Границы территориальных зон, подзон территориальных зон и предельные параметры  
разрешенного строительства, реконструкции объектов капитального строительства

Центральный административный округ города Москвы



**H5-4-2-2**

## О внесении изменений в постановление Правительства Москвы от 28 марта 2017 г. № 120-ПП

Постановление Правительства Москвы от 5 июля 2022 года № 1367-ПП

В соответствии с Градостроительным кодексом Российской Федерации, Законом города Москвы от 25 июня 2008 г. № 28 «Градостроительный кодекс города Москвы», постановлениями Правительства Москвы от 7 апреля 2009 г. № 270-ПП «О создании Городской комиссии по вопросам градостроительства, землепользования и застройки при Правительстве Москвы и об утверждении положений о Городской и окружной комиссиях по вопросам градостроительства, землепользования и застройки при Правительстве Москвы», от 22 марта 2022 г. № 438-ПП «О реализации положений пункта 2 статьи 7 Федерального закона от 14 марта 2022 г. № 58-ФЗ «О внесении изменений в отдельные законодательные акты Российской Федерации» **Правительство Москвы постановляет:**

1. Внести изменения в постановление Правительства Москвы от 28 марта 2017 г. № 120-ПП «Об утверждении правил землепользования и застройки города Москвы»:

1.1. Карту градостроительного зонирования «Границы территориальных зон и виды разрешенного использования земельных участков и объектов капитального строительства. Троицкий административный округ города Москвы» раздела 1 книги 13 территориальной части правил землепользования и застройки приложения к постановлению дополнить изображением территориальной зоны согласно приложению 1 к настоящему постановлению.

1.2. Карту градостроительного зонирования «Границы территориальных зон, подзон территориальных зон и предельные параметры разрешенного строительства, реконструкции объектов капитального строительства. Троицкий административный округ города Москвы» раздела 1 книги 13 территориальной части правил землепользования и застройки приложения к постановлению дополнить изображением территориальной зоны согласно приложению 2 к настоящему постановлению.

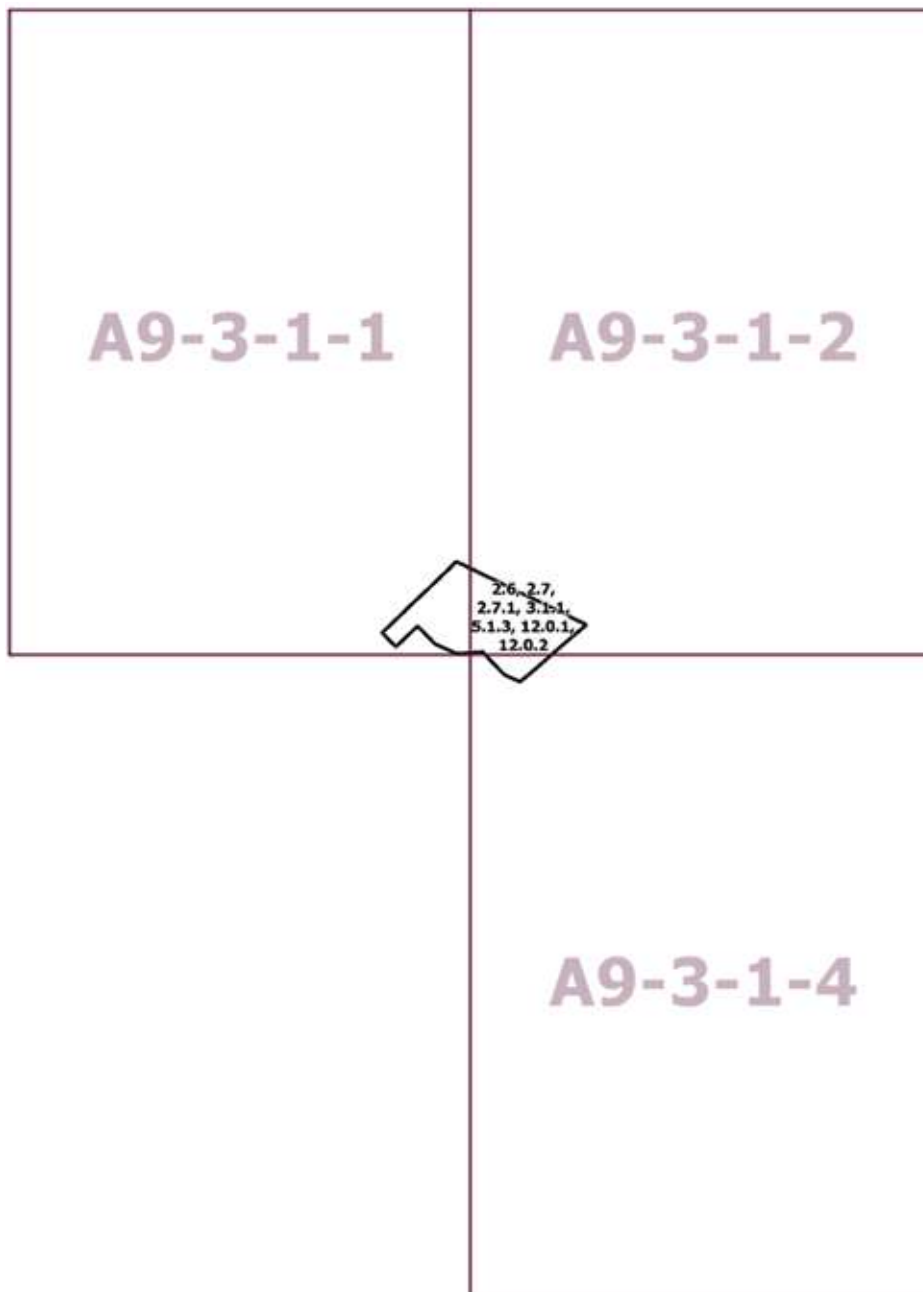
2. Контроль за выполнением настоящего постановления возложить на заместителя Мэра Москвы в Правительстве Москвы по вопросам градостроительной политики и строительства Бочкарева А.Ю.

Мэр Москвы **С.С.Собянин**

**Приложение 1**  
к постановлению Правительства Москвы  
от 5 июля 2022 г. № 1367-ПП

**Внесение изменения в приложение к постановлению Правительства Москвы  
от 28 марта 2017 г. № 120-ПП**

Книга 13  
Карта градостроительного зонирования  
Границы территориальных зон и виды разрешенного использования  
земельных участков и объектов капитального строительства  
поселение Первомайское города Москвы  
Троицкий административный округ города Москвы





**Приложение 2**

к постановлению Правительства Москвы  
от 5 июля 2022 г. № 1367-ПП

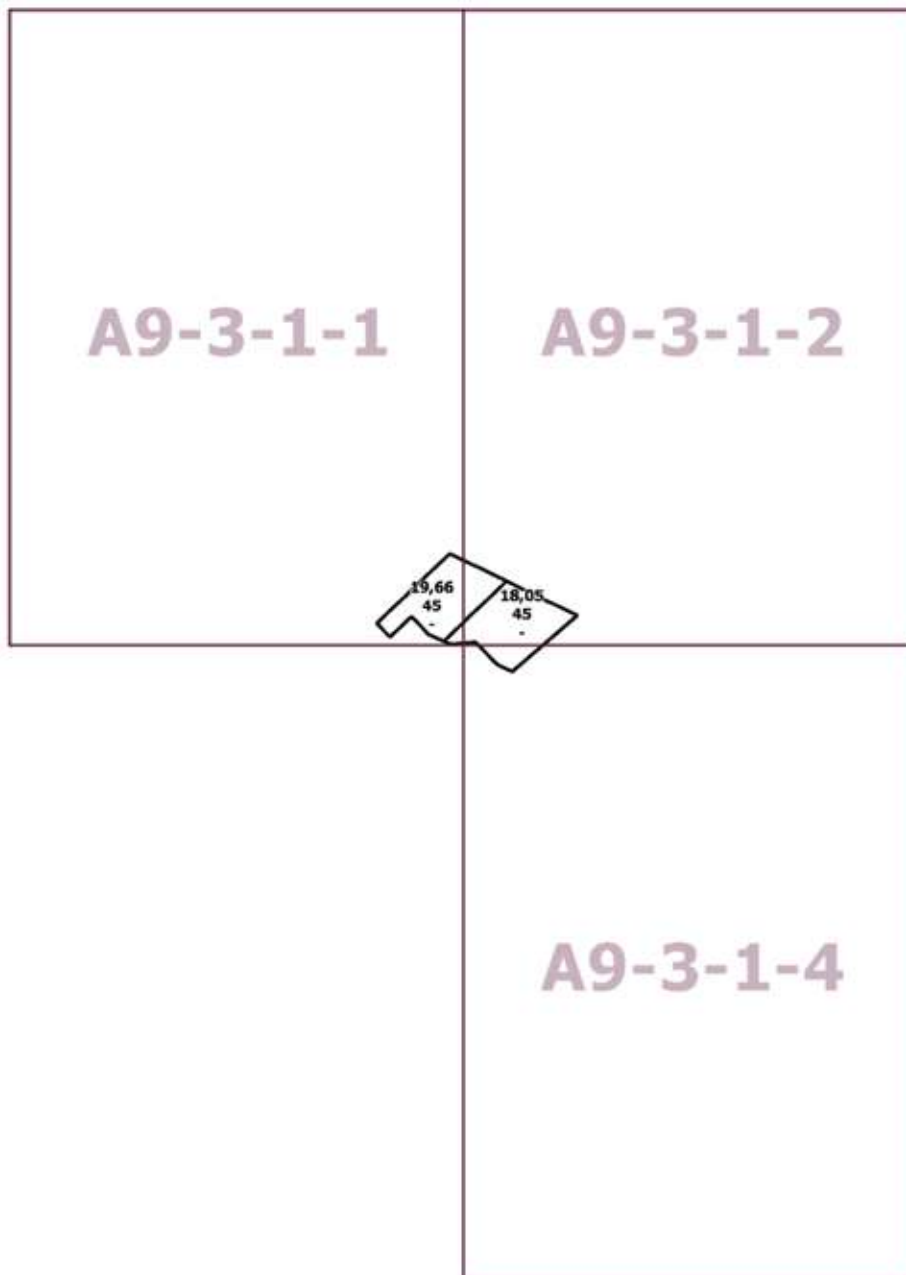
**Внесение изменения в приложение к постановлению Правительства Москвы  
от 28 марта 2017 г. № 120-ПП**

Книга 13

Карта градостроительного зонирования

Границы территориальных зон, подзон территориальных зон и предельные параметры  
разрешенного строительства, реконструкции объектов капитального строительства  
поселение Первомайское города Москвы

Троицкий административный округ города Москвы



## О внесении изменений в постановление Правительства Москвы от 28 марта 2017 г. № 120-ПП

Постановление Правительства Москвы от 5 июля 2022 года № 1368-ПП

В соответствии с Градостроительным кодексом Российской Федерации, Законом города Москвы от 25 июня 2008 г. № 28 «Градостроительный кодекс города Москвы», постановлениями Правительства Москвы от 7 апреля 2009 г. № 270-ПП «О создании Городской комиссии по вопросам градостроительства, землепользования и застройки при Правительстве Москвы и об утверждении положений о Городской и окружной комиссиях по вопросам градостроительства, землепользования и застройки при Правительстве Москвы», от 22 марта 2022 г. № 438-ПП «О реализации положений пункта 2 статьи 7 Федерального закона от 14 марта 2022 г. № 58-ФЗ «О внесении изменений в отдельные законодательные акты Российской Федерации» **Правительство Москвы постановляет:**

1. Внести изменения в постановление Правительства Москвы от 28 марта 2017 г. № 120-ПП «Об утверждении правил землепользования и застройки города Москвы»:

1.1. Карту градостроительного зонирования «Границы территориальных зон и виды разрешенного использования земельных участков и объектов капитального строительства. Восточный административный округ города Москвы» раздела 1 книги 5 территориальной части правил землепользования и застройки приложения к постановлению дополнить изображением территориальной зоны согласно приложению 1 к настоящему постановлению.

1.2. Карту градостроительного зонирования «Границы территориальных зон, подзон территориальных зон и предельные параметры разрешенного строительства, реконструкции объектов капитального строительства. Восточный административный округ города Москвы» раздела 1 книги 5 территориальной части правил землепользования и застройки приложения к постановлению дополнить изображением территориальной зоны согласно приложению 2 к настоящему постановлению.

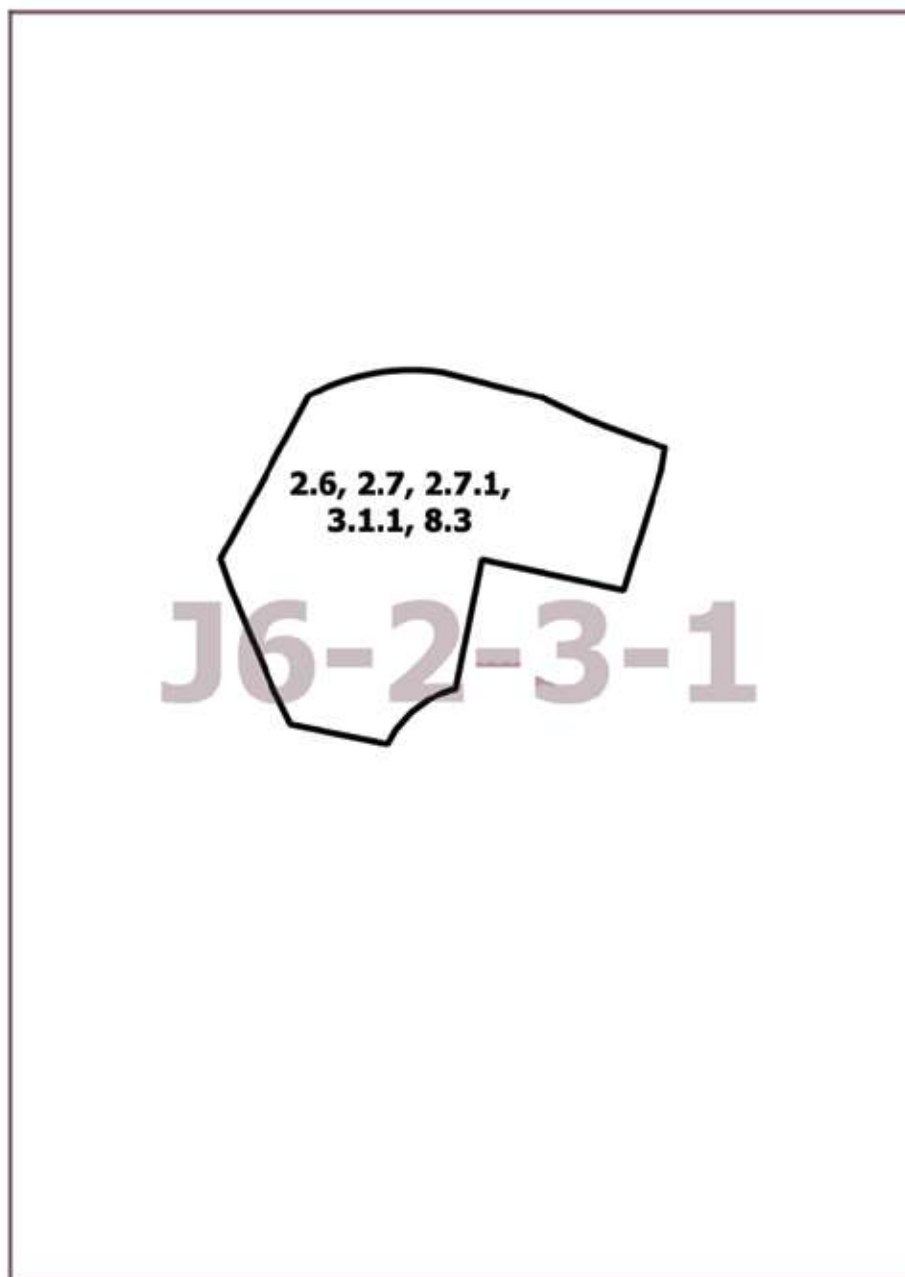
2. Контроль за выполнением настоящего постановления возложить на заместителя Мэра Москвы в Правительстве Москвы по вопросам градостроительной политики и строительства Бочкарева А.Ю.

Мэр Москвы **С.С.Собянин**

**Приложение 1**  
*к постановлению Правительства Москвы  
от 5 июля 2022 г. № 1368-ПП*

**Внесение изменения в приложение к постановлению Правительства Москвы  
от 28 марта 2017 г. № 120-ПП**

Книга 5  
Карта градостроительного зонирования  
Границы территориальных зон и виды разрешенного использования  
земельных участков и объектов капитального строительства  
Восточный административный округ города Москвы



**Приложение 2**  
к постановлению Правительства Москвы  
от 5 июля 2022 г. № 1368-ПП

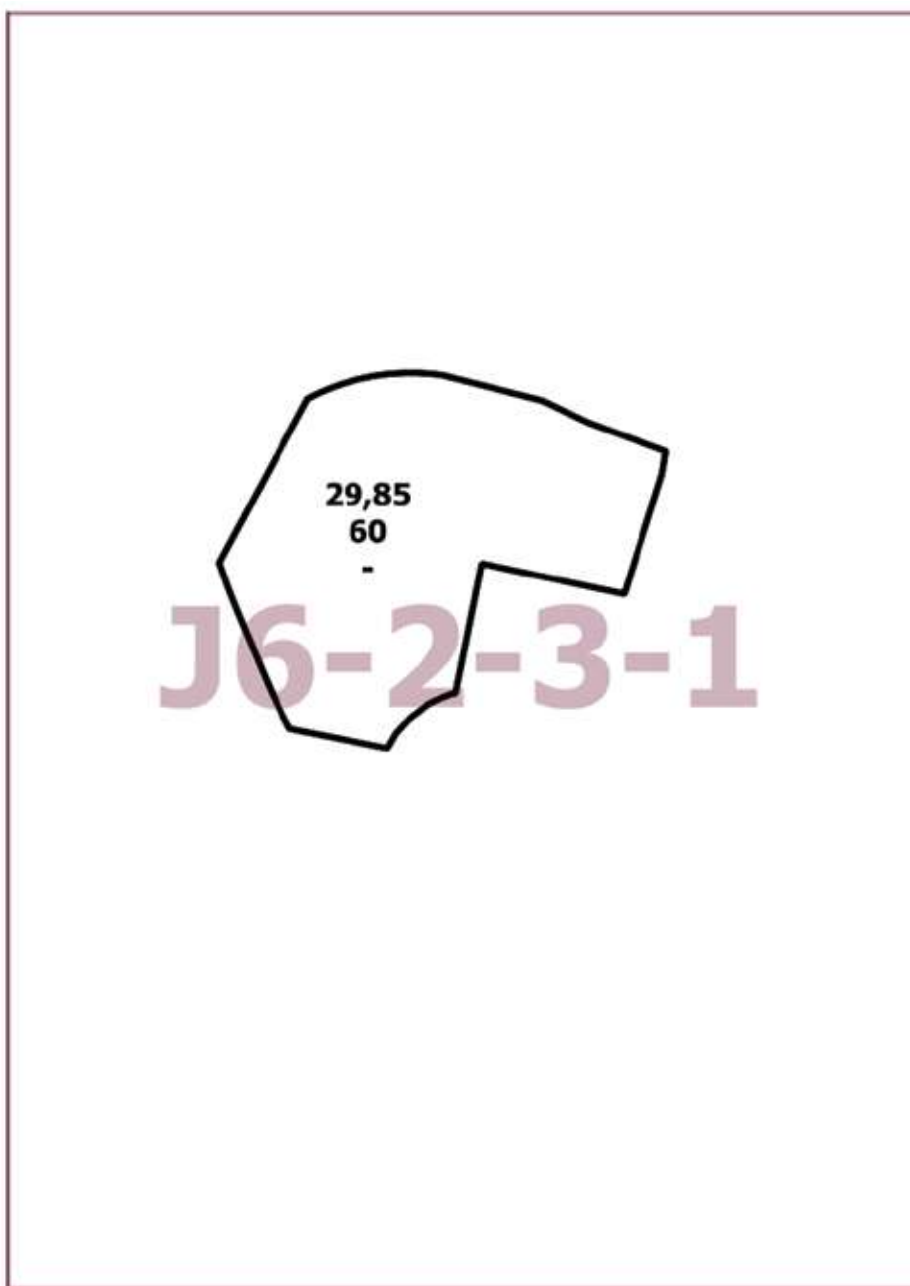
**Внесение изменения в приложение к постановлению Правительства Москвы  
от 28 марта 2017 г. № 120-ПП**

Книга 5

Карта градостроительного зонирования

Границы территориальных зон, подзон территориальных зон и предельные параметры  
разрешенного строительства, реконструкции объектов капитального строительства

Восточный административный округ города Москвы



## О внесении изменений в постановление Правительства Москвы от 28 марта 2017 г. № 120-ПП

Постановление Правительства Москвы от 5 июля 2022 года № 1369-ПП

В соответствии с Градостроительным кодексом Российской Федерации, Законом города Москвы от 25 июня 2008 г. № 28 «Градостроительный кодекс города Москвы», постановлениями Правительства Москвы от 7 апреля 2009 г. № 270-ПП «О создании Городской комиссии по вопросам градостроительства, землепользования и застройки при Правительстве Москвы и об утверждении положений о Городской и окружной комиссиях по вопросам градостроительства, землепользования и застройки при Правительстве Москвы», от 22 марта 2022 г. № 438-ПП «О реализации положений пункта 2 статьи 7 Федерального закона от 14 марта 2022 г. № 58-ФЗ «О внесении изменений в отдельные законодательные акты Российской Федерации» **Правительство Москвы постановляет:**

1. Внести изменения в постановление Правительства Москвы от 28 марта 2017 г. № 120-ПП «Об утверждении правил землепользования и застройки города Москвы»:

1.1. Изображение территориальной зоны на карте градостроительного зонирования «Границы территориальных зон и виды разрешенного использования земельных участков и объектов капитального строительства. Восточный административный округ города Москвы» раздела 1 книги 5 территориальной части правил землепользования и застройки приложения к постановлению изменить согласно приложению 1 к настоящему постановлению.

1.2. Карту градостроительного зонирования «Границы территориальных зон и виды разрешенного использования земельных участков и объектов капитального строительства. Восточный административный округ города Москвы» раздела 1 книги 5 территориальной части правил землепользования и застройки приложения к постановлению дополнить изображениями территориальных зон согласно приложению 1 к настоящему постановлению.

1.3. Изображения территориальных зон на карте градостроительного зонирования «Границы территориальных зон, подзон территориальных зон и предельные параметры разрешенного строительства, реконструкции объектов капитального строительства. Восточный административный округ города Москвы» раздела 1 книги 5 территориальной части правил землепользования и застройки приложения к постановлению изменить согласно приложению 2 к настоящему постановлению.

1.4. Карту градостроительного зонирования «Границы территориальных зон, подзон территориальных зон и предельные параметры разрешенного строительства, реконструкции объектов капитального строительства. Восточный административный округ города Москвы» раздела 1 книги 5 территориальной части правил землепользования и застройки приложения к постановлению дополнить изображениями территориальных зон согласно приложению 2 к настоящему постановлению.

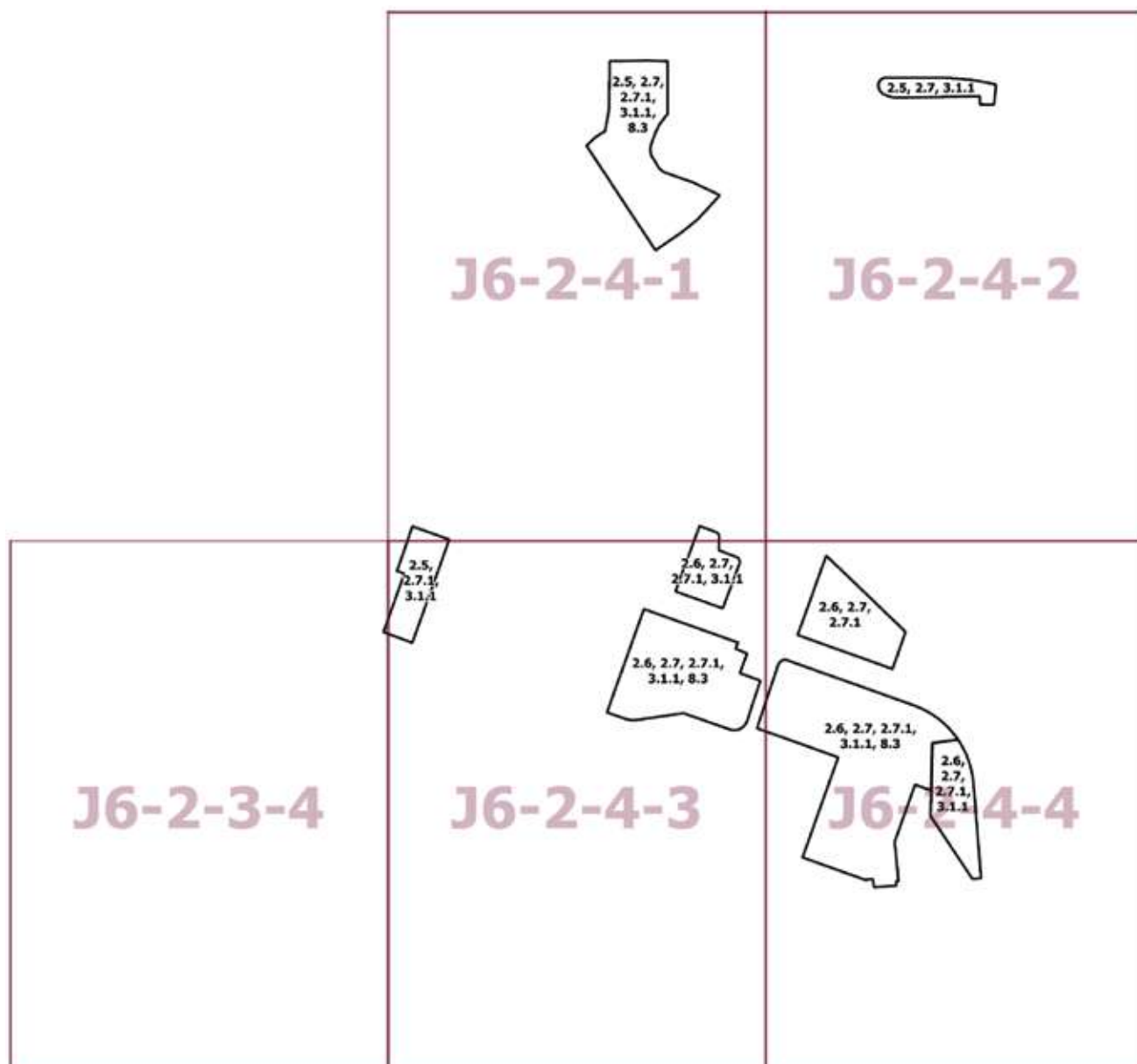
2. Контроль за выполнением настоящего постановления возложить на заместителя Мэра Москвы в Правительстве Москвы по вопросам градостроительной политики и строительства Бочкарева А.Ю.

Мэр Москвы **С.С.Собянин**

Приложение 1  
к постановлению Правительства Москвы  
от 5 июля 2022 г. № 1369-ПП

Внесение изменений в приложение к постановлению Правительства Москвы  
от 28 марта 2017 г. № 120-ПП

Книга 5  
Карта градостроительного зонирования  
Границы территориальных зон и виды разрешенного использования  
земельных участков и объектов капитального строительства  
Восточный административный округ города Москвы



## Приложение 2

к постановлению Правительства Москвы  
от 5 июля 2022 г. № 1369-ПП

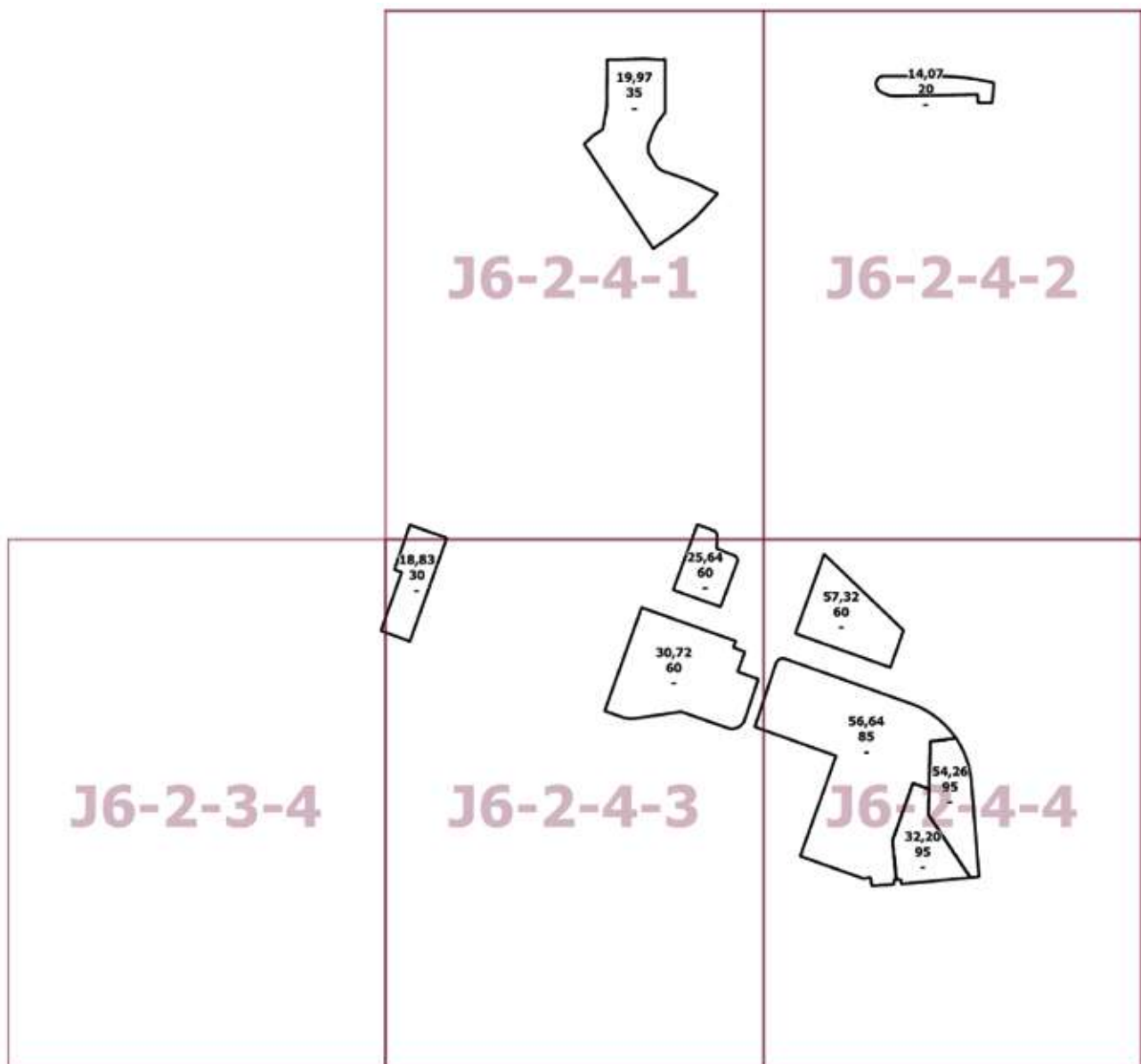
**Внесение изменений в приложение к постановлению Правительства Москвы  
от 28 марта 2017 г. № 120-ПП**

Книга 5

Карта градостроительного зонирования

Границы территориальных зон, подзон территориальных зон и предельные параметры  
разрешенного строительства, реконструкции объектов капитального строительства

Восточный административный округ города Москвы



## О внесении изменения в постановление Правительства Москвы от 28 марта 2017 г. № 120-ПП

Постановление Правительства Москвы от 5 июля 2022 года № 1370-ПП

В соответствии с Градостроительным кодексом Российской Федерации, Законом города Москвы от 25 июня 2008 г. № 28 «Градостроительный кодекс города Москвы» **Правительство Москвы постановляет:**

1. Внести изменение в постановление Правительства Москвы от 28 марта 2017 г. № 120-ПП «Об утверждении правил землепользования и застройки города Москвы», изменив изображение территориальной зоны на карте градостроительного зонирования «Границы территориальных зон и виды разрешенного использования земельных участков и объектов капитального строительства. Юго-Восточный административный округ города Москвы» раздела 1 книги 6 территориальной части правил землепользования и застройки приложения к постановлению согласно приложению к настоящему постановлению.

2. Контроль за выполнением настоящего постановления возложить на заместителя Мэра Москвы в Правительстве Москвы по вопросам градостроительной политики и строительства Бочкарева А.Ю.

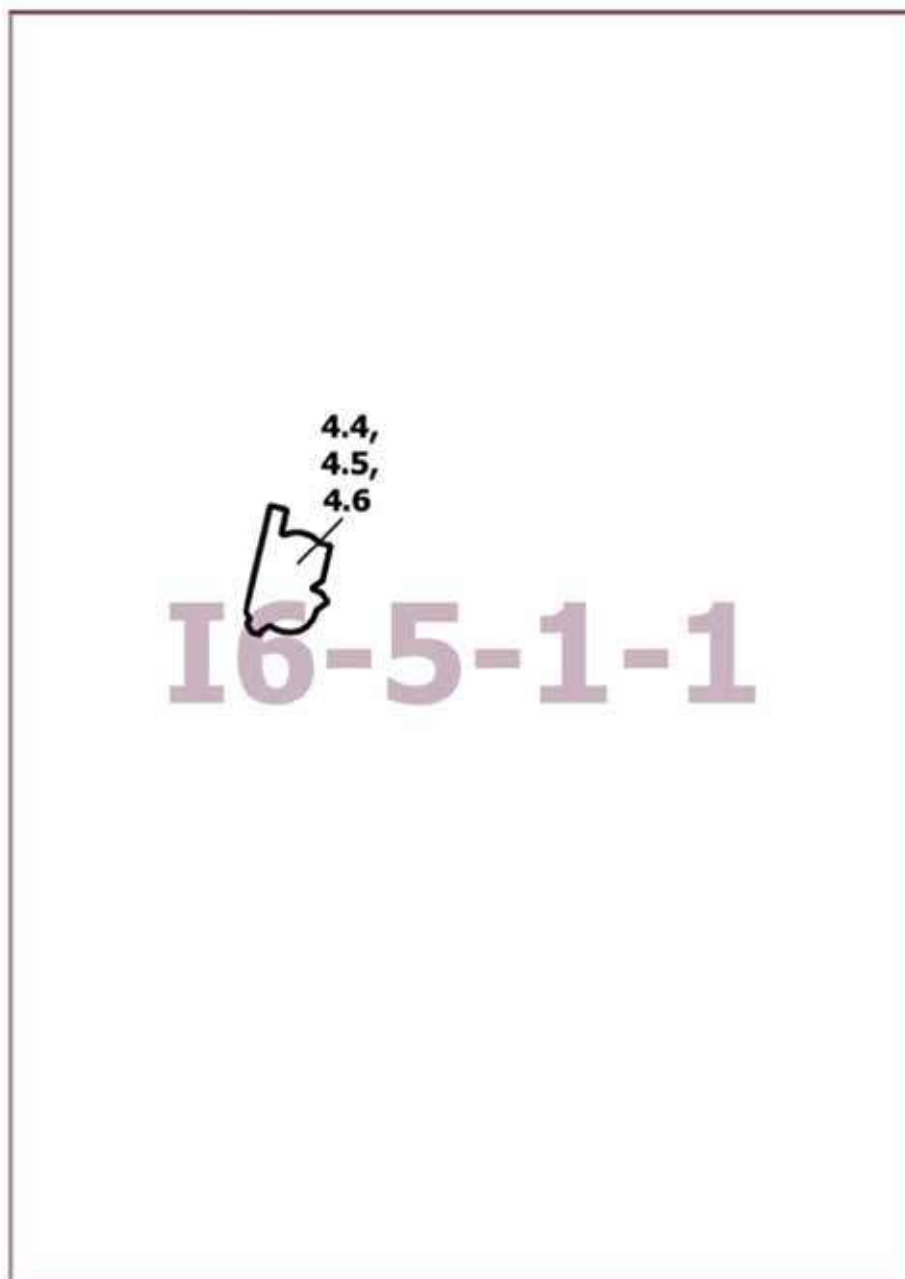
Мэр Москвы **С.С.Собянин**



Приложение  
к постановлению Правительства Москвы  
от 5 июля 2022 г. № 1370-ПП

**Внесение изменения в приложение к постановлению Правительства Москвы  
от 28 марта 2017 г. № 120-ПП**

Книга 6  
Карта градостроительного зонирования  
Границы территориальных зон и виды разрешенного использования  
земельных участков и объектов капитального строительства  
Юго-Восточный административный округ города Москвы



## О внесении изменений в постановление Правительства Москвы от 28 марта 2017 г. № 120-ПП

Постановление Правительства Москвы от 5 июля 2022 года № 1371-ПП

В соответствии с Градостроительным кодексом Российской Федерации, Законом города Москвы от 25 июня 2008 г. № 28 «Градостроительный кодекс города Москвы», постановлениями Правительства Москвы от 7 апреля 2009 г. № 270-ПП «О создании Городской комиссии по вопросам градостроительства, землепользования и застройки при Правительстве Москвы и об утверждении положений о Городской и окружной комиссиях по вопросам градостроительства, землепользования и застройки при Правительстве Москвы», от 22 марта 2022 г. № 438-ПП «О реализации положений пункта 2 статьи 7 Федерального закона от 14 марта 2022 г. № 58-ФЗ «О внесении изменений в отдельные законодательные акты Российской Федерации» **Правительство Москвы постановляет:**

1. Внести изменения в постановление Правительства Москвы от 28 марта 2017 г. № 120-ПП «Об утверждении правил землепользования и застройки города Москвы»:

1.1. Карту градостроительного зонирования «Границы территориальных зон и виды разрешенного использования земельных участков и объектов капитального строительства. Восточный административный округ города Москвы» раздела 1 книги 5 территориальной части правил землепользования и застройки приложения к постановлению дополнить изображением территориальной зоны согласно приложению 1 к настоящему постановлению.

1.2. Карту градостроительного зонирования «Границы территориальных зон, подзон территориальных зон и предельные параметры разрешенного строительства, реконструкции объектов капитального строительства. Восточный административный округ города Москвы» раздела 1 книги 5 территориальной части правил землепользования и застройки приложения к постановлению дополнить изображением территориальной зоны согласно приложению 2 к настоящему постановлению.

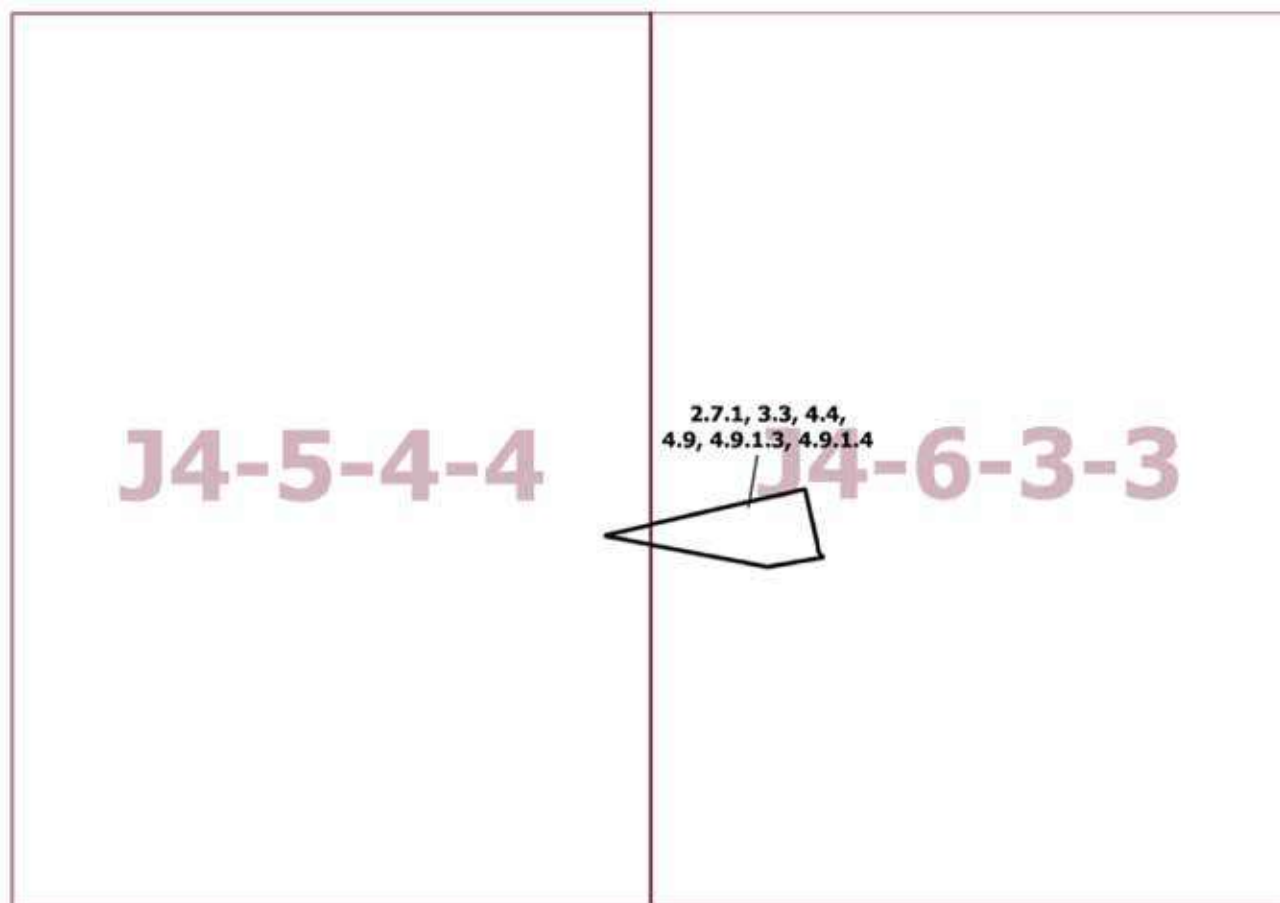
2. Контроль за выполнением настоящего постановления возложить на заместителя Мэра Москвы в Правительстве Москвы по вопросам градостроительной политики и строительства Бочкарева А.Ю.

Мэр Москвы **С.С.Собянин**

**Приложение 1**  
к постановлению Правительства Москвы  
от 5 июля 2022 г. № 1371-ПП

**Внесение изменения в приложение к постановлению Правительства Москвы  
от 28 марта 2017 г. № 120-ПП**

Книга 5  
Карта градостроительного зонирования  
Границы территориальных зон и виды разрешенного использования  
земельных участков и объектов капитального строительства  
Восточный административный округ города Москвы



**Приложение 2**  
к постановлению Правительства Москвы  
от 5 июля 2022 г. № 1371-ПП

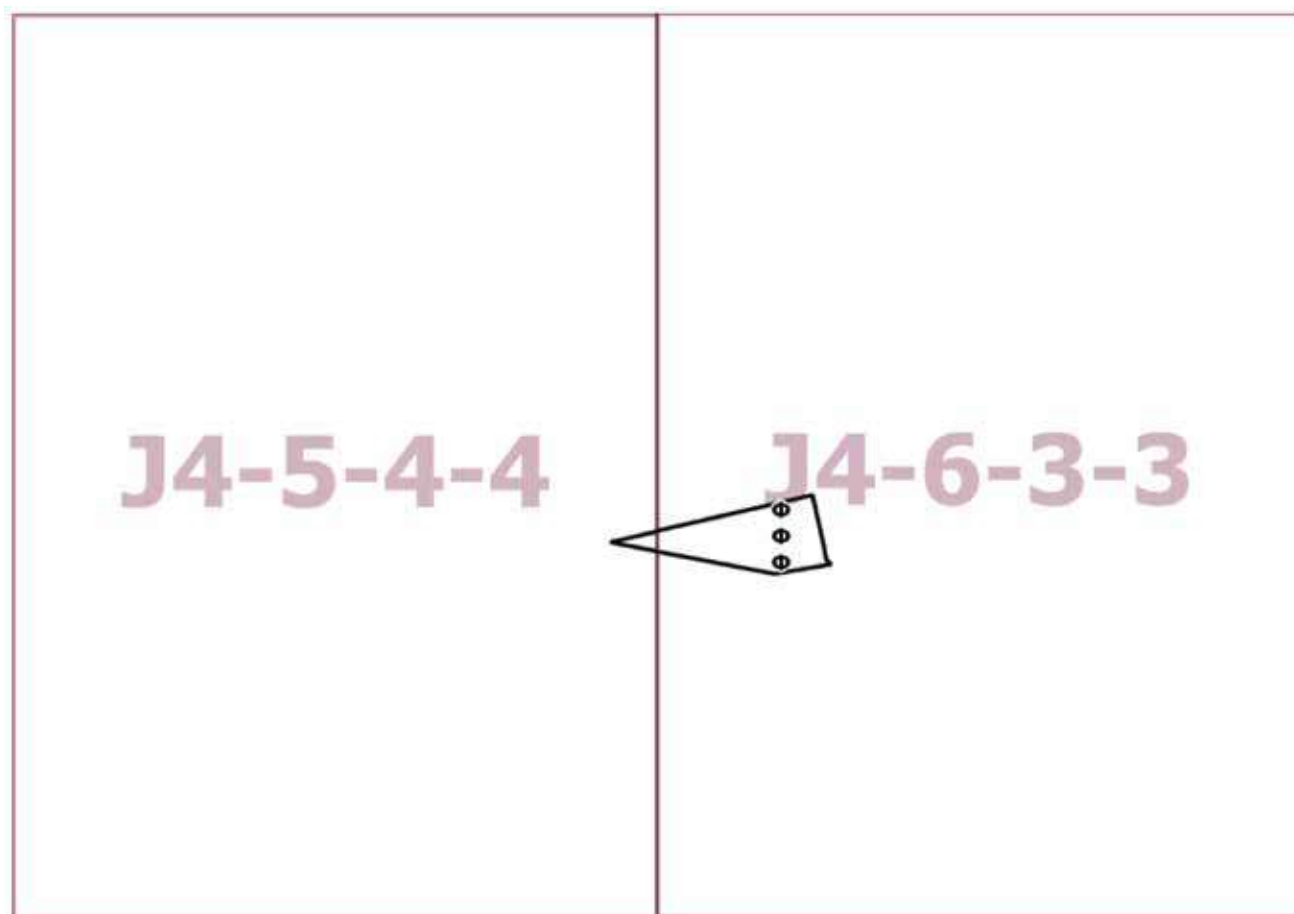
**Внесение изменения в приложение к постановлению Правительства Москвы  
от 28 марта 2017 г. № 120-ПП**

Книга 5

Карта градостроительного зонирования

Границы территориальных зон, подзон территориальных зон и предельные параметры  
разрешенного строительства, реконструкции объектов капитального строительства

Восточный административный округ города Москвы



## О внесении изменений в постановление Правительства Москвы от 28 марта 2017 г. № 120-ПП

Постановление Правительства Москвы от 5 июля 2022 года № 1372-ПП

В соответствии с Градостроительным кодексом Российской Федерации, Законом города Москвы от 25 июня 2008 г. № 28 «Градостроительный кодекс города Москвы», постановлением Правительства Москвы от 7 апреля 2009 г. № 270-ПП «О создании Городской комиссии по вопросам градостроительства, землепользования и застройки при Правительстве Москвы и об утверждении положений о Городской и окружной комиссиях по вопросам градостроительства, землепользования и застройки при Правительстве Москвы» **Правительство Москвы постановляет:**

1. Внести изменения в постановление Правительства Москвы от 28 марта 2017 г. № 120-ПП «Об утверждении правил землепользования и застройки города Москвы»:

1.1. Карту градостроительного зонирования «Границы территориальных зон и виды разрешенного использования земельных участков и объектов капитального строительства. Западный административный округ города Москвы» раздела 1 книги 9 территориальной части правил землепользования и застройки приложения к постановлению дополнить изображением территориальной зоны согласно приложению 1 к настоящему постановлению.

1.2. Карту градостроительного зонирования «Границы территориальных зон, подзон территориальных зон и предельные параметры разрешенного строительства, реконструкции объектов капитального строительства. Западный административный округ города Москвы» раздела 1 книги 9 территориальной части правил землепользования и застройки приложения к постановлению дополнить изображением территориальной зоны согласно приложению 2 к настоящему постановлению.


2. Контроль за выполнением настоящего постановления возложить на заместителя Мэра Москвы в Правительстве Москвы по вопросам градостроительной политики и строительства Бочкарева А.Ю.

Мэр Москвы **С.С.Собянин**

**Приложение 1**  
к постановлению Правительства Москвы  
от 5 июля 2022 г. № 1372-ПП

**Внесение изменения в приложение к постановлению Правительства Москвы  
от 28 марта 2017 г. № 120-ПП**

Книга 9  
Карта градостроительного зонирования  
Границы территориальных зон и виды разрешенного использования  
земельных участков и объектов капитального строительства  
Западный административный округ города Москвы



**Приложение 2**  
к постановлению Правительства Москвы  
от 5 июля 2022 г. № 1372-ПП

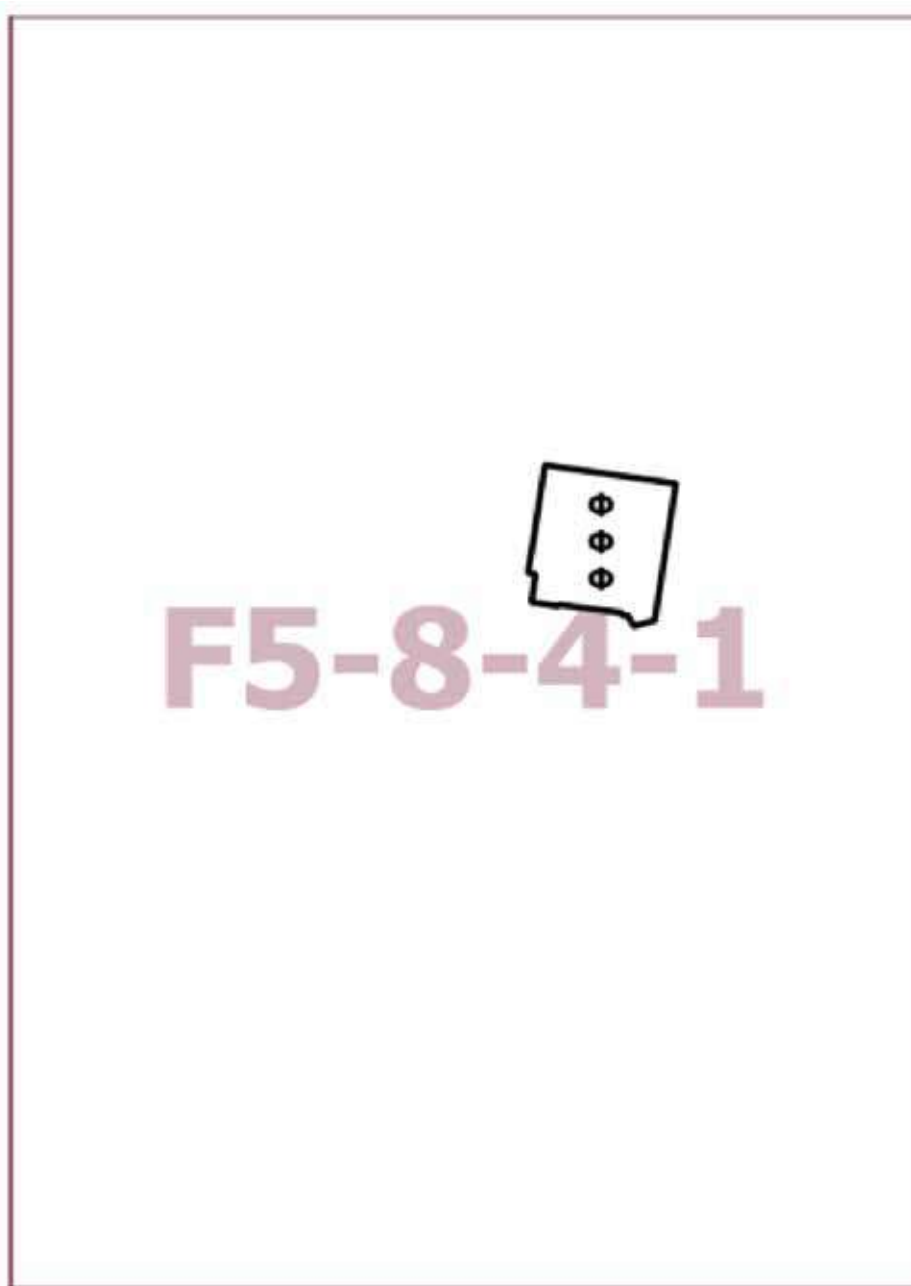
**Внесение изменения в приложение к постановлению Правительства Москвы  
от 28 марта 2017 г. № 120-ПП**

Книга 9

Карта градостроительного зонирования

Границы территориальных зон, подзон территориальных зон и предельные параметры  
разрешенного строительства, реконструкции объектов капитального строительства

Западный административный округ города Москвы



## О внесении изменений в постановление Правительства Москвы от 28 марта 2017 г. № 120-ПП

Постановление Правительства Москвы от 5 июля 2022 года № 1373-ПП

В соответствии с Градостроительным кодексом Российской Федерации, Законом города Москвы от 25 июня 2008 г. № 28 «Градостроительный кодекс города Москвы», постановлениями Правительства Москвы от 7 апреля 2009 г. № 270-ПП «О создании Городской комиссии по вопросам градостроительства, землепользования и застройки при Правительстве Москвы и об утверждении положений о Городской и окружной комиссиях по вопросам градостроительства, землепользования и застройки при Правительстве Москвы», от 22 марта 2022 г. № 438-ПП «О реализации положений пункта 2 статьи 7 Федерального закона от 14 марта 2022 г. № 58-ФЗ «О внесении изменений в отдельные законодательные акты Российской Федерации» **Правительство Москвы постановляет:**

1. Внести изменения в постановление Правительства Москвы от 28 марта 2017 г. № 120-ПП «Об утверждении правил землепользования и застройки города Москвы»:

1.1. Карту градостроительного зонирования «Границы территориальных зон и виды разрешенного использования земельных участков и объектов капитального строительства. Юго-Восточный административный округ города Москвы» раздела 1 книги 6 территориальной части правил землепользования и застройки приложения

к постановлению дополнить изображениями территориальных зон согласно приложению 1 к настоящему постановлению.

1.2. Карту градостроительного зонирования «Границы территориальных зон, подзон территориальных зон и предельные параметры разрешенного строительства, реконструкции объектов капитального строительства. Юго-Восточный административный округ города Москвы» раздела 1 книги 6 территориальной части правил землепользования и застройки приложения к постановлению дополнить изображениями территориальных зон согласно приложению 2 к настоящему постановлению.

2. Контроль за выполнением настоящего постановления возложить на заместителя Мэра Москвы в Правительстве Москвы по вопросам градостроительной политики и строительства Бочкарева А.Ю.

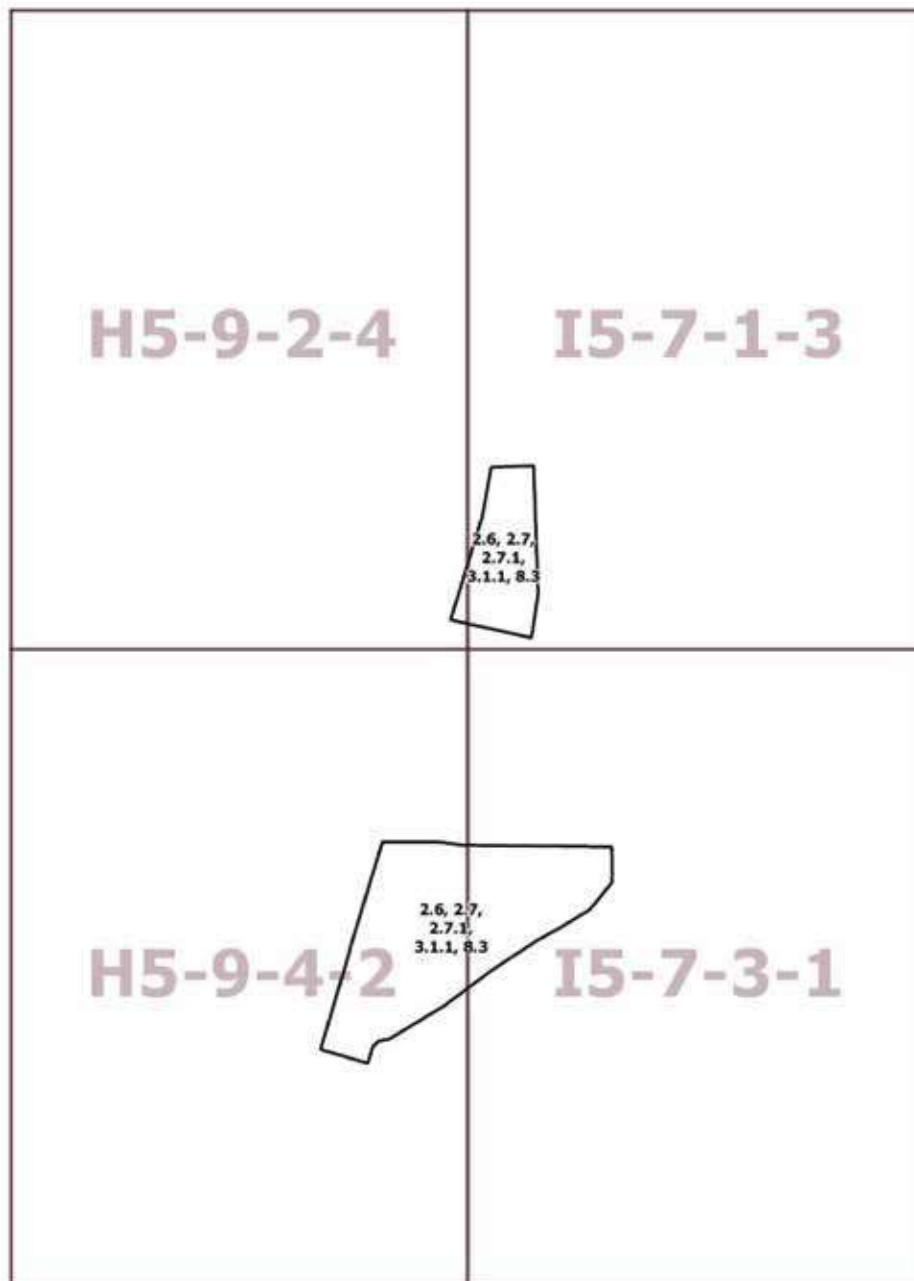
Мэр Москвы **С.С.Собянин**



**Приложение 1**  
к постановлению Правительства Москвы  
от 5 июля 2022 г. № 1373-ПП

**Внесение изменений в приложение к постановлению Правительства Москвы  
от 28 марта 2017 г. № 120-ПП**

Книга 6  
Карта градостроительного зонирования  
Границы территориальных зон и виды разрешенного использования  
земельных участков и объектов капитального строительства  
Юго-Восточный административный округ города Москвы



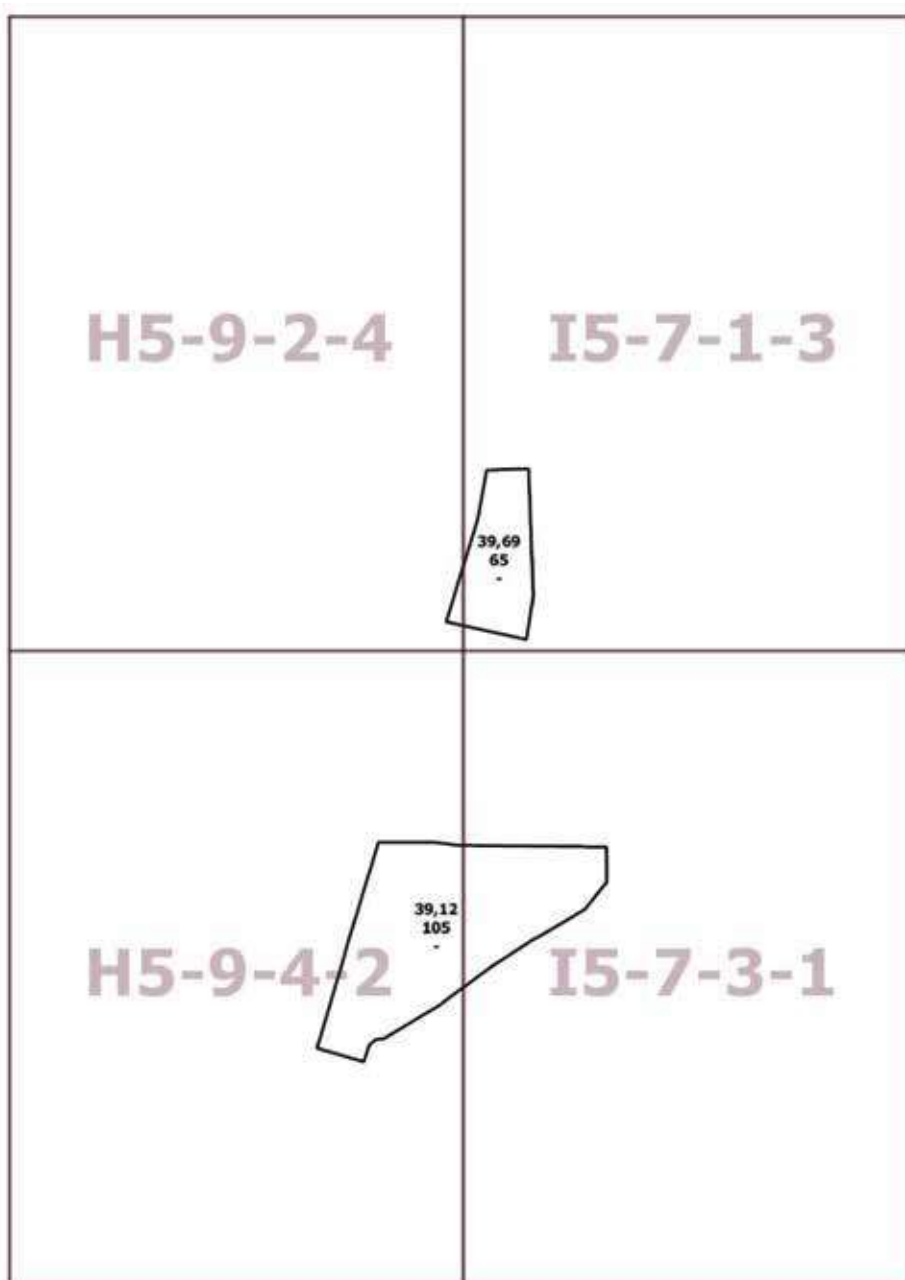
**Приложение 2**  
к постановлению Правительства Москвы  
от 5 июля 2022 г. № 1373-ПП

**Внесение изменений в приложение к постановлению Правительства Москвы  
от 28 марта 2017 г. № 120-ПП**

Книга 6

Карта градостроительного зонирования

Границы территориальных зон, подзон территориальных зон и предельные параметры  
разрешенного строительства, реконструкции объектов капитального строительства  
Юго-Восточный административный округ города Москвы



## О внесении изменений в постановление Правительства Москвы от 28 марта 2017 г. № 120-ПП

Постановление Правительства Москвы от 5 июля 2022 года № 1374-ПП

В соответствии с Градостроительным кодексом Российской Федерации, Законом города Москвы от 25 июня 2008 г. № 28 «Градостроительный кодекс города Москвы», постановлением Правительства Москвы от 7 апреля 2009 г. № 270-ПП «О создании Городской комиссии по вопросам градостроительства, землепользования и застройки при Правительстве Москвы и об утверждении положений о Городской и окружной комиссиях по вопросам градостроительства, землепользования и застройки при Правительстве Москвы» **Правительство Москвы постановляет:**

1. Внести изменения в постановление Правительства Москвы от 28 марта 2017 г. № 120-ПП «Об утверждении правил землепользования и застройки города Москвы»:

1.1. Карту градостроительного зонирования «Границы территориальных зон и виды разрешенного использования земельных участков и объектов капитального строительства. Юго-Восточный административный округ города Москвы» раздела 1 книги 6 территориальной части правил землепользования и застройки приложения к постановлению дополнить изображением территориальной зоны согласно приложению 1 к настоящему постановлению.

1.2. Карту градостроительного зонирования «Границы территориальных зон, подзон территориальных зон и предельные параметры разрешенного строительства, реконструкции объектов капитального строительства. Юго-Восточный административный округ города Москвы» раздела 1 книги 6 территориальной части правил землепользования и застройки приложения к постановлению дополнить изображением территориальной зоны согласно приложению 2 к настоящему постановлению.

1.3. Раздел 2 книги 6 территориальной части правил землепользования и застройки приложения к постановлению дополнить подразделом в редакции согласно приложению 3 к настоящему постановлению.

2. Контроль за выполнением настоящего постановления возложить на заместителя Мэра Москвы в Правительстве Москвы по вопросам градостроительной политики и строительства Бочкарева А.Ю.

Мэр Москвы **С.С.Собянин**

**Приложение 1**  
к постановлению Правительства Москвы  
от 5 июля 2022 г. № 1374-ПП

**Внесение изменения в приложение к постановлению Правительства Москвы  
от 28 марта 2017 г. № 120-ПП**

Книга 6  
Карта градостроительного зонирования  
Границы территориальных зон и виды разрешенного использования  
земельных участков и объектов капитального строительства  
Юго-Восточный административный округ города Москвы



**Приложение 2**  
*к постановлению Правительства Москвы  
от 5 июля 2022 г. № 1374-ПП*

**Внесение изменения в приложение к постановлению Правительства Москвы  
от 28 марта 2017 г. № 120-ПП**

Книга 6

Карта градостроительного зонирования

Границы территориальных зон, подзон территориальных зон и предельные параметры  
разрешенного строительства, реконструкции объектов капитального строительства  
Юго-Восточный административный округ города Москвы



**Приложение 3**  
к постановлению Правительства Москвы  
от 5 июля 2022 г. № 1374-ПП

**Внесение изменения в приложение к постановлению Правительства Москвы  
от 28 марта 2017 г. № 120-ПП**

Книга 6  
Юго-Восточный административный округ города Москвы

**Пункт 534**

Территориальная зона		136212819
Основные виды разрешенного использования	4.9. Служебные гаражи	
Условно разрешенные виды использования		
Вспомогательные виды		
Максимальный процент застройки (%)	Не установлен	
Высота застройки (м)	Не установлена	
Плотность застройки (тыс.кв.м/га)	Не установлена	
Минимальные и (или) максимальные размеры земельных участков (га)		
Иные показатели	Общая площадь объекта – 3 400 кв.м. Этажность – 3 этажа плюс 1 (антресольный)	

## О внесении изменений в постановление Правительства Москвы от 28 марта 2017 г. № 120-ПП

Постановление Правительства Москвы от 5 июля 2022 года № 1375-ПП

В соответствии с Градостроительным кодексом Российской Федерации, Законом города Москвы от 25 июня 2008 г. № 28 «Градостроительный кодекс города Москвы», постановлениями Правительства Москвы от 7 апреля 2009 г. № 270-ПП «О создании Городской комиссии по вопросам градостроительства, землепользования и застройки при Правительстве Москвы и об утверждении положений о Городской и окружной комиссиях по вопросам градостроительства, землепользования и застройки при Правительстве Москвы», от 22 марта 2022 г. № 438-ПП «О реализации положений пункта 2 статьи 7 Федерального закона от 14 марта 2022 г. № 58-ФЗ «О внесении изменений в отдельные законодательные акты Российской Федерации» **Правительство Москвы постановляет:**

1. Внести изменения в постановление Правительства Москвы от 28 марта 2017 г. № 120-ПП «Об утверждении правил землепользования и застройки города Москвы»:

1.1. Карту градостроительного зонирования «Границы территориальных зон и виды разрешенного использования земельных участков и объектов капитального строительства. Северо-Восточный административный округ города Москвы» раздела 1 книги 4 территориальной части правил землепользования и застройки приложения к постановлению дополнить изображением территориальной зоны согласно приложению 1 к настоящему постановлению.

1.2. Карту градостроительного зонирования «Границы территориальных зон, подзон территориальных зон и предельные параметры разрешенного строительства, реконструкции объектов капитального строительства. Северо-Восточный административный округ города Москвы» раздела 1 книги 4 территориальной части правил землепользования и застройки приложения к постановлению дополнить изображением территориальной зоны согласно приложению 2 к настоящему постановлению.

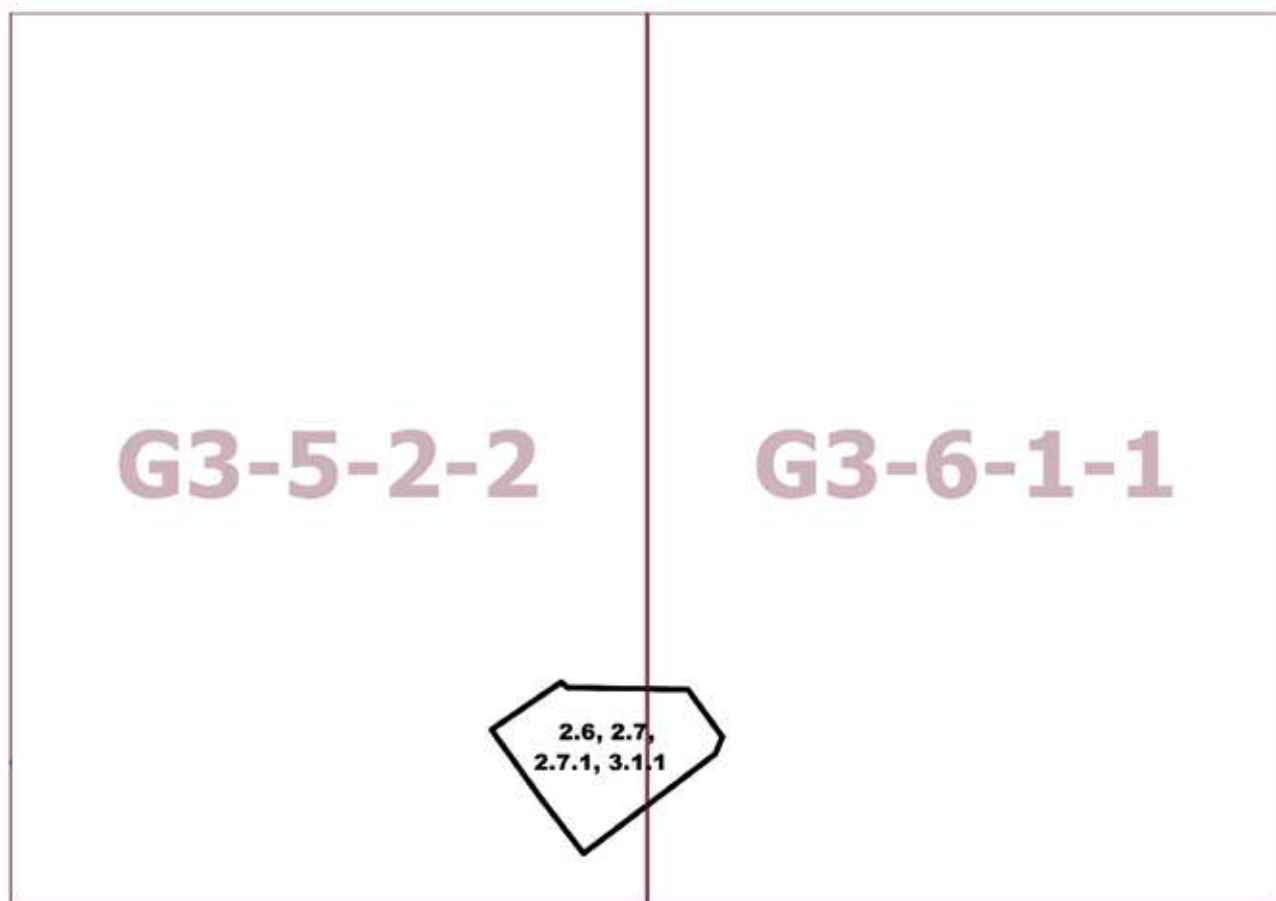
2. Контроль за выполнением настоящего постановления возложить на заместителя Мэра Москвы в Правительстве Москвы по вопросам градостроительной политики и строительства Бочкарева А.Ю.

Мэр Москвы **С.С.Собянин**

**Приложение 1**  
к постановлению Правительства Москвы  
от 5 июля 2022 г. № 1375-ПП

**Внесение изменения в приложение к постановлению Правительства Москвы  
от 28 марта 2017 г. № 120-ПП**

Книга 4  
Карта градостроительного зонирования  
Границы территориальных зон и виды разрешенного использования  
земельных участков и объектов капитального строительства  
Северо-Восточный административный округ города Москвы





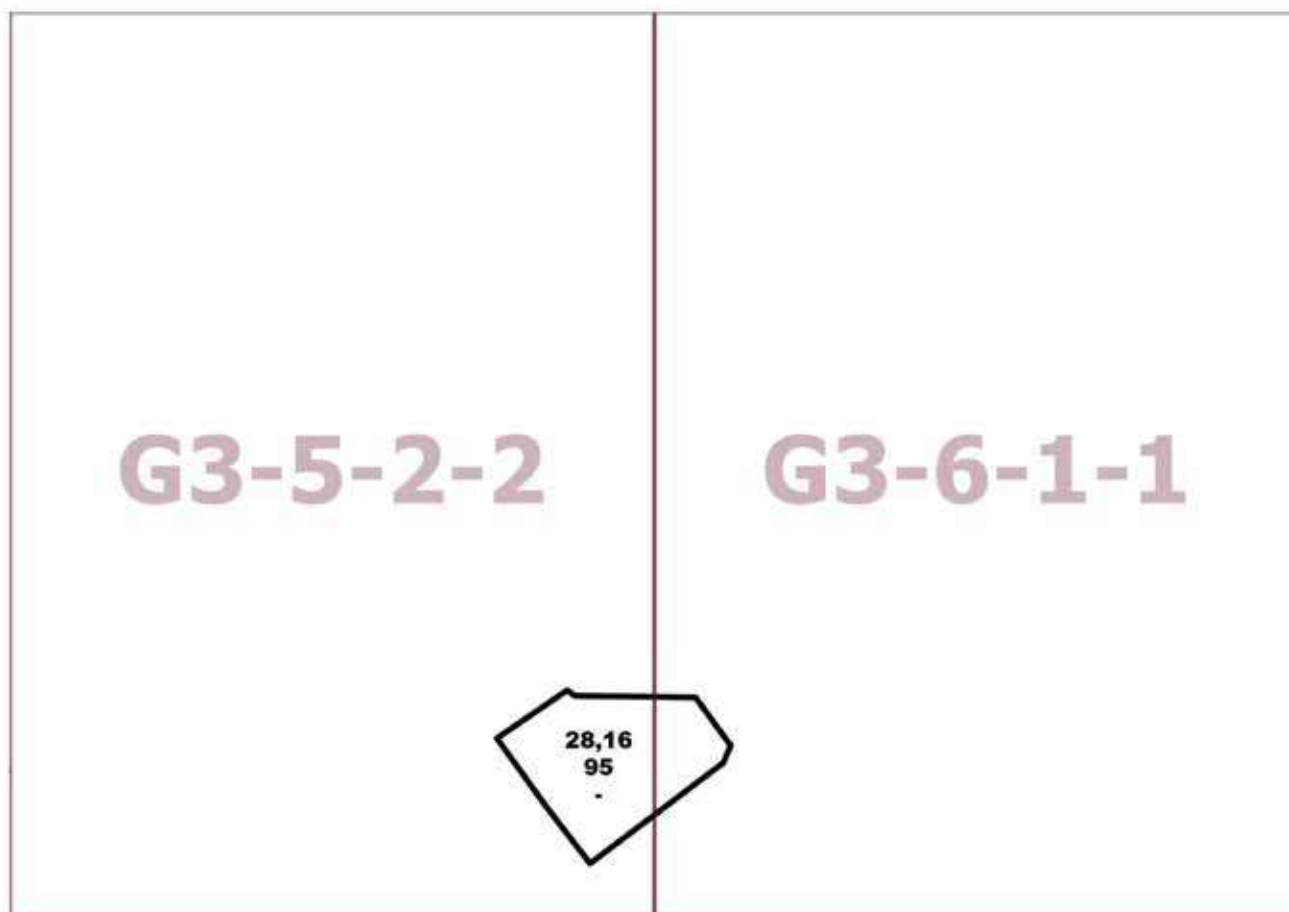
**Приложение 2**  
к постановлению Правительства Москвы  
от 5 июля 2022 г. № 1375-ПП

**Внесение изменения в приложение к постановлению Правительства Москвы  
от 28 марта 2017 г. № 120-ПП**

Книга 4

Карта градостроительного зонирования

Границы территориальных зон, подзон территориальных зон и предельные параметры  
разрешенного строительства, реконструкции объектов капитального строительства  
Северо-Восточный административный округ города Москвы



## О внесении изменения в постановление Правительства Москвы от 28 марта 2017 г. № 120-ПП

Постановление Правительства Москвы от 5 июля 2022 года № 1376-ПП

В соответствии с Градостроительным кодексом Российской Федерации, Законом города Москвы от 25 июня 2008 г. № 28 «Градостроительный кодекс города Москвы» **Правительство Москвы постановляет:**

1. Внести изменение в постановление Правительства Москвы от 28 марта 2017 г. № 120-ПП «Об утверждении правил землепользования и застройки города Москвы», изменив изображение территориальной зоны на карте градостроительного зонирования «Границы территориальных зон и виды разрешенного использования земельных участков и объектов капитального строительства. Юго-Западный административный округ города Москвы» раздела 1 книги 8 территориальной части правил землепользования и застройки приложения к постановлению согласно приложению к настоящему постановлению.

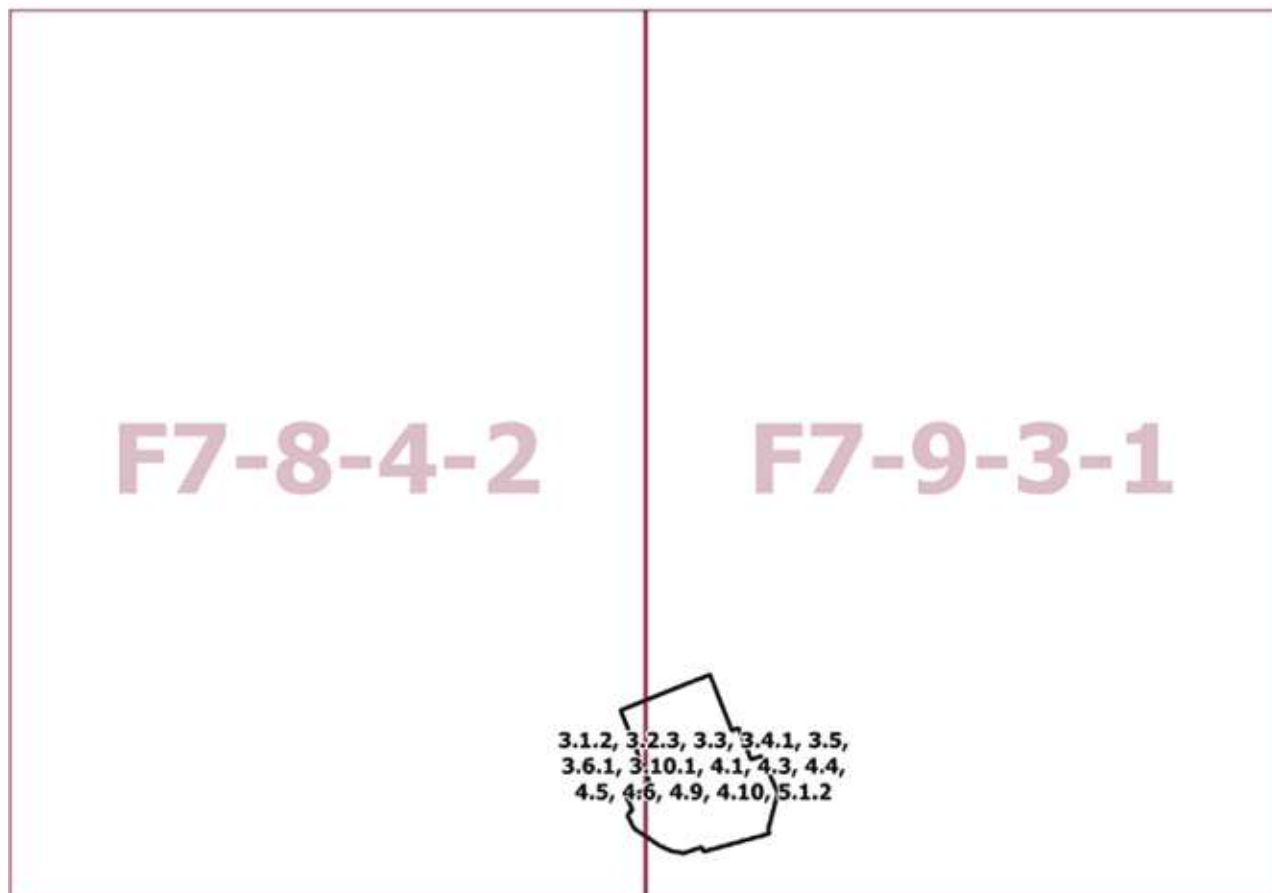
2. Контроль за выполнением настоящего постановления возложить на заместителя Мэра Москвы в Правительстве Москвы по вопросам градостроительной политики и строительства Бочкарева А.Ю.

Мэр Москвы **С.С.Собянин**

Приложение  
к постановлению Правительства Москвы  
от 5 июля 2022 г. № 1376-ПП

**Внесение изменения в приложение к постановлению Правительства Москвы  
от 28 марта 2017 г. № 120-ПП**

Книга 8  
Карта градостроительного зонирования  
Границы территориальных зон и виды разрешенного использования  
земельных участков и объектов капитального строительства  
Юго-Западный административный округ города Москвы



## О внесении изменений в постановление Правительства Москвы от 28 марта 2017 г. № 120-ПП

Постановление Правительства Москвы от 5 июля 2022 года № 1377-ПП

В соответствии с Градостроительным кодексом Российской Федерации, Законом города Москвы от 25 июня 2008 г. № 28 «Градостроительный кодекс города Москвы», постановлениями Правительства Москвы от 7 апреля 2009 г. № 270-ПП «О создании Городской комиссии по вопросам градостроительства, землепользования и застройки при Правительстве Москвы и об утверждении положений о Городской и окружной комиссиях по вопросам градостроительства, землепользования и застройки при Правительстве Москвы», от 22 марта 2022 г. № 438-ПП «О реализации положений пункта 2 статьи 7 Федерального закона от 14 марта 2022 г. № 58-ФЗ «О внесении изменений в отдельные законодательные акты Российской Федерации» **Правительство Москвы постановляет:**

1. Внести изменения в постановление Правительства Москвы от 28 марта 2017 г. № 120-ПП «Об утверждении правил землепользования и застройки города Москвы»:

1.1. Изображение территориальной зоны на карте градостроительного зонирования «Границы территориальных зон и виды разрешенного использования земельных участков и объектов капитального строительства. Юго-Восточный административный округ города Москвы» раздела 1 книги 6 территориальной части правил землепользования и застройки приложения к постановлению изменить согласно приложению 1 к настоящему постановлению.

1.2. Карту градостроительного зонирования «Границы территориальных зон и виды разрешенного использования земельных участков и объектов капитального строительства. Юго-Восточный административный округ города Москвы» раздела 1 книги 6 территориальной части правил землепользования и застройки приложения к постановлению дополнить изображениями территориальных зон согласно приложению 1 к настоящему постановлению.

1.3. Изображение территориальной зоны на карте градостроительного зонирования «Границы территориальных зон, подзон территориальных зон и предельные параметры разрешенного строительства, реконструкции объектов капитального строительства. Юго-Восточный административный округ города Москвы» раздела 1 книги 6 территориальной части правил землепользования и застройки приложения к постановлению изменить согласно приложению 2 к настоящему постановлению.

1.4. Карту градостроительного зонирования «Границы территориальных зон, подзон территориальных зон и предельные параметры разрешенного строительства, реконструкции объектов капитального строительства. Юго-Восточный административный округ города Москвы» раздела 1 книги 6 территориальной части правил землепользования и застройки приложения к постановлению дополнить изображениями территориальных зон согласно приложению 2 к настоящему постановлению.

2. Контроль за выполнением настоящего постановления возложить на заместителя Мэра Москвы в Правительстве Москвы по вопросам градостроительной политики и строительства Бочкарева А.Ю.

Мэр Москвы **С.С.Собянин**

## Приложение 1

к постановлению Правительства Москвы  
от 5 июля 2022 г. № 1377-ПП

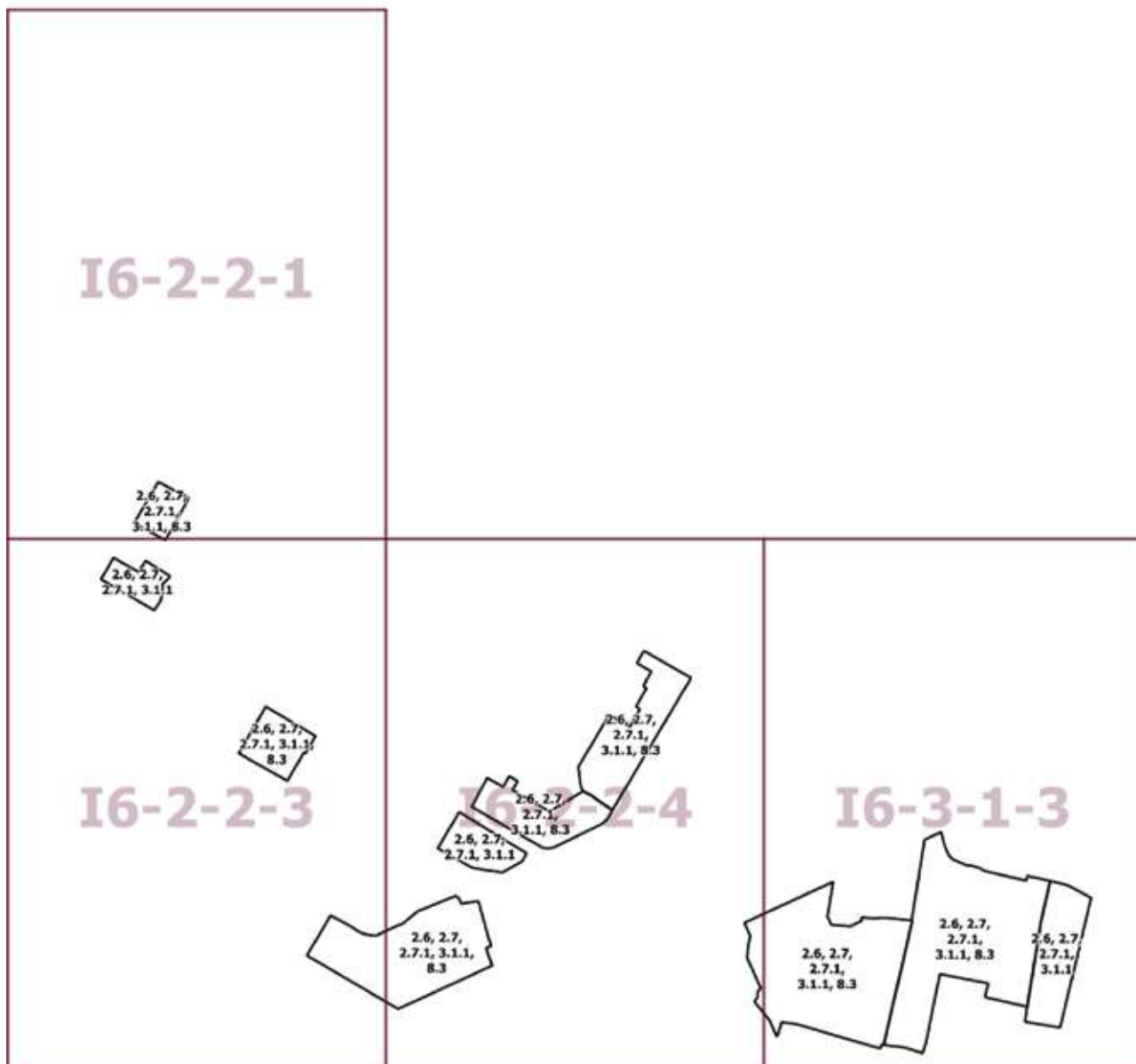
**Внесение изменений в приложение к постановлению Правительства Москвы  
от 28 марта 2017 г. № 120-ПП**

Книга 6

Карта градостроительного зонирования

Границы территориальных зон и виды разрешенного использования земельных участков и объектов  
капитального строительства

Юго-Восточный административный округ города Москвы



## Приложение 2

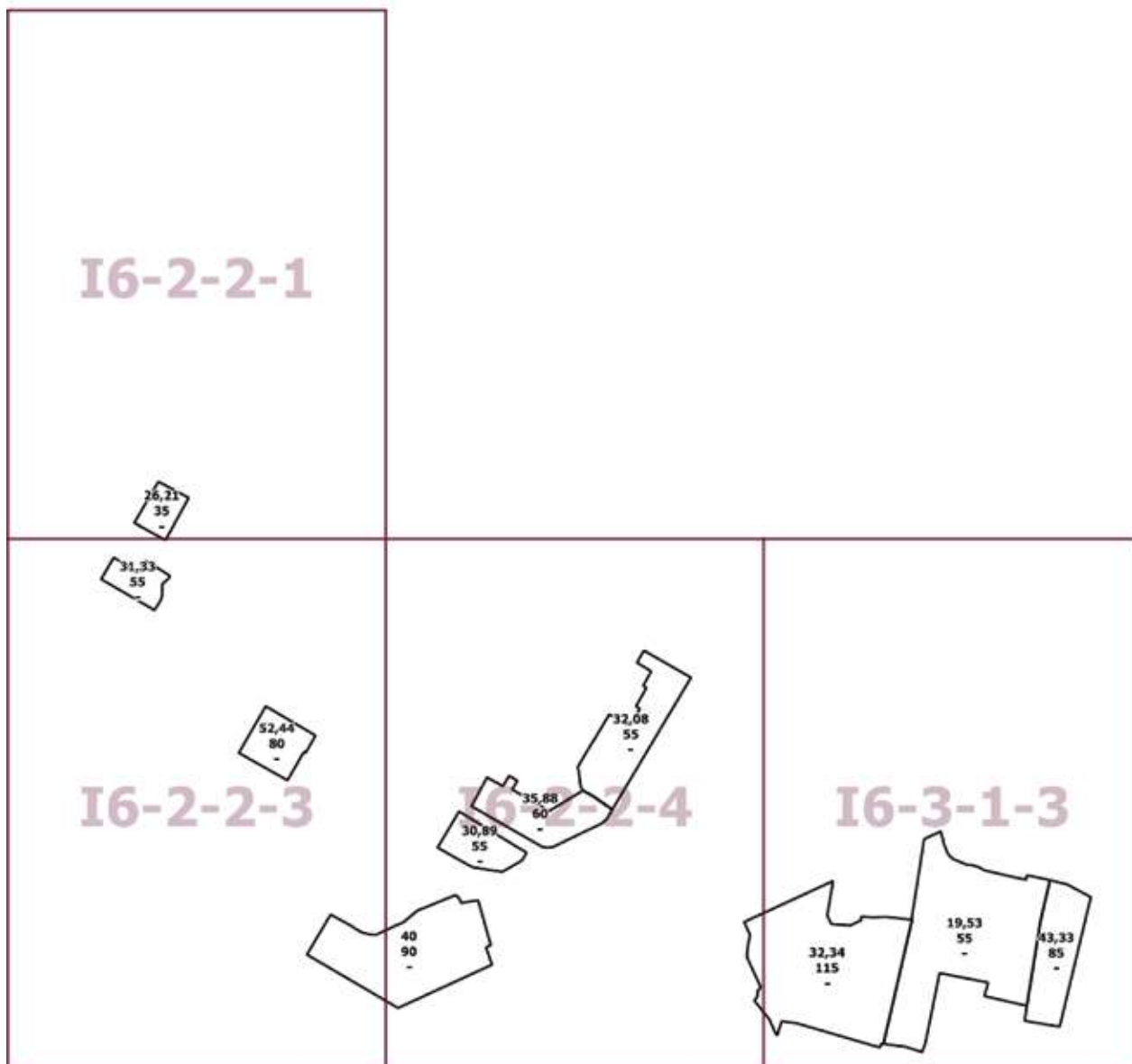
к постановлению Правительства Москвы  
от 5 июля 2022 г. № 1377-ПП

**Внесение изменений в приложение к постановлению Правительства Москвы  
от 28 марта 2017 г. № 120-ПП**

Книга 6

Карта градостроительного зонирования

Границы территориальных зон, подзон территориальных зон и предельные параметры разрешенного строительства, реконструкции объектов капитального строительства  
Юго-Восточный административный округ города Москвы



## **О внесении изменений в постановление Правительства Москвы от 28 марта 2017 г. № 120-ПП**

Постановление Правительства Москвы от 5 июля 2022 года № 1378-ПП

В соответствии с Градостроительным кодексом Российской Федерации, Законом города Москвы от 25 июня 2008 г. № 28 «Градостроительный кодекс города Москвы», постановлениями Правительства Москвы от 7 апреля 2009 г. № 270-ПП «О создании Городской комиссии по вопросам градостроительства, землепользования и застройки при Правительстве Москвы и об утверждении положений о Городской и окружной комиссиях по вопросам градостроительства, землепользования и застройки при Правительстве Москвы», от 22 марта 2022 г. № 438-ПП «О реализации положений пункта 2 статьи 7 Федерального закона от 14 марта 2022 г. № 58-ФЗ «О внесении изменений в отдельные законодательные акты Российской Федерации» **Правительство Москвы постановляет:**

1. Внести изменения в постановление Правительства Москвы от 28 марта 2017 г. № 120-ПП «Об утверждении правил землепользования и застройки города Москвы»:

1.1. Карту градостроительного зонирования «Границы территориальных зон и виды разрешенного использования земельных участков и объектов капитального строительства. Центральный административный округ города Москвы» раздела 1 книги 2 территориальной части правил землепользования и застройки приложения к постановлению дополнить изображением территориальной зоны согласно приложению 1 к настоящему постановлению.

1.2. Карту градостроительного зонирования «Границы территориальных зон, подзон территориальных зон и предельные параметры разрешенного строительства, реконструкции объектов капитального строительства. Центральный административный округ города Москвы» раздела 1 книги 2 территориальной части правил землепользования и застройки приложения к постановлению дополнить изображением территориальной зоны согласно приложению 2 к настоящему постановлению.

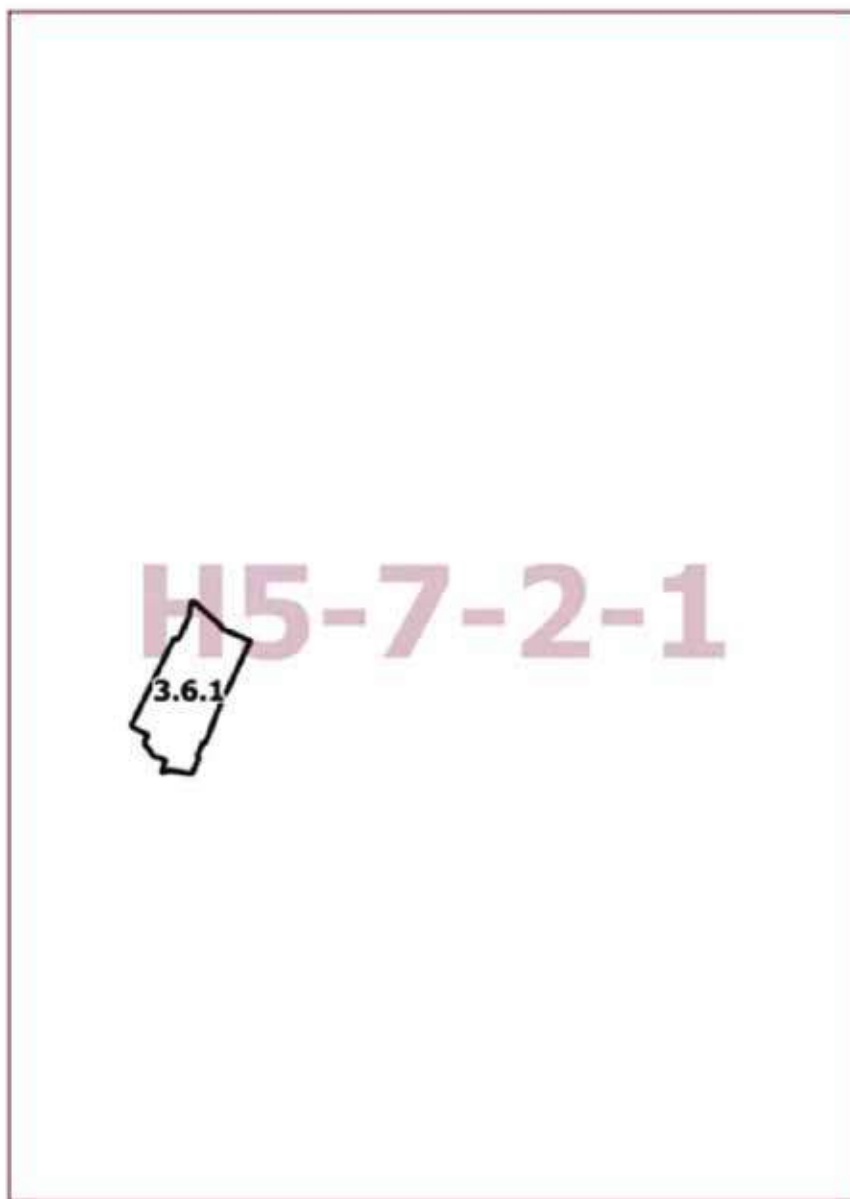
2. Контроль за выполнением настоящего постановления возложить на заместителя Мэра Москвы в Правительстве Москвы по вопросам градостроительной политики и строительства Бочкарева А.Ю.

Мэр Москвы **С.С.Собянин**

**Приложение 1**  
к постановлению Правительства Москвы  
от 5 июля 2022 г. № 1378-ПП

**Внесение изменения в приложение к постановлению Правительства Москвы  
от 28 марта 2017 г. № 120-ПП**

Книга 2  
Карта градостроительного зонирования  
Границы территориальных зон и виды разрешенного использования  
земельных участков и объектов капитального строительства  
Центральный административный округ города Москвы





**Приложение 2**

к постановлению Правительства Москвы  
от 5 июля 2022 г. № 1378-ПП

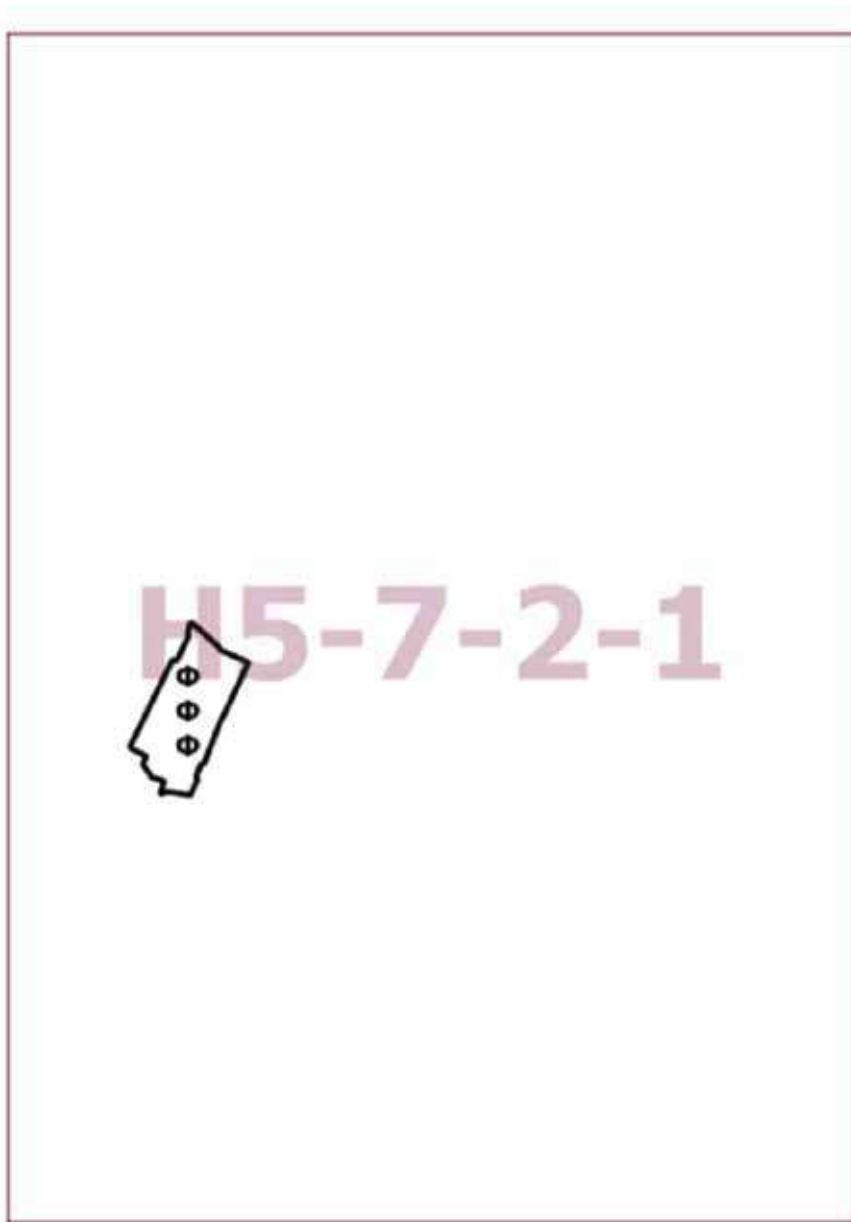
**Внесение изменения в приложение к постановлению Правительства Москвы  
от 28 марта 2017 г. № 120-ПП**

Книга 2

Карта градостроительного зонирования

Границы территориальных зон, подзон территориальных зон и предельные параметры  
разрешенного строительства, реконструкции объектов капитального строительства

Центральный административный округ города Москвы



## О внесении изменений в постановление Правительства Москвы от 28 марта 2017 г. № 120-ПП

Постановление Правительства Москвы от 5 июля 2022 года № 1379-ПП

В соответствии с Градостроительным кодексом Российской Федерации, Законом города Москвы от 25 июня 2008 г. № 28 «Градостроительный кодекс города Москвы», постановлениями Правительства Москвы от 7 апреля 2009 г. № 270-ПП «О создании Городской комиссии по вопросам градостроительства, землепользования и застройки при Правительстве Москвы и об утверждении положений о Городской и окружной комиссиях по вопросам градостроительства, землепользования и застройки при Правительстве Москвы», от 22 марта 2022 г. № 438-ПП «О реализации положений пункта 2 статьи 7 Федерального закона от 14 марта 2022 г. № 58-ФЗ «О внесении изменений в отдельные законодательные акты Российской Федерации» **Правительство Москвы постановляет:**

1. Внести изменения в постановление Правительства Москвы от 28 марта 2017 г. № 120-ПП «Об утверждении правил землепользования и застройки города Москвы»:

1.1. Карту градостроительного зонирования «Границы территориальных зон и виды разрешенного использования земельных участков и объектов капитального строительства. Восточный административный округ города Москвы» раздела 1 книги 5 территориальной части правил землепользования и застройки приложения к постановлению дополнить изображением территориальной зоны согласно приложению 1 к настоящему постановлению.

1.2. Карту градостроительного зонирования «Границы территориальных зон, подзон территориальных зон и предельные параметры разрешенного строительства, реконструкции объектов капитального строительства. Восточный административный округ города Москвы» раздела 1 книги 5 территориальной части правил землепользования и застройки приложения к постановлению дополнить изображением территориальной зоны согласно приложению 2 к настоящему постановлению.

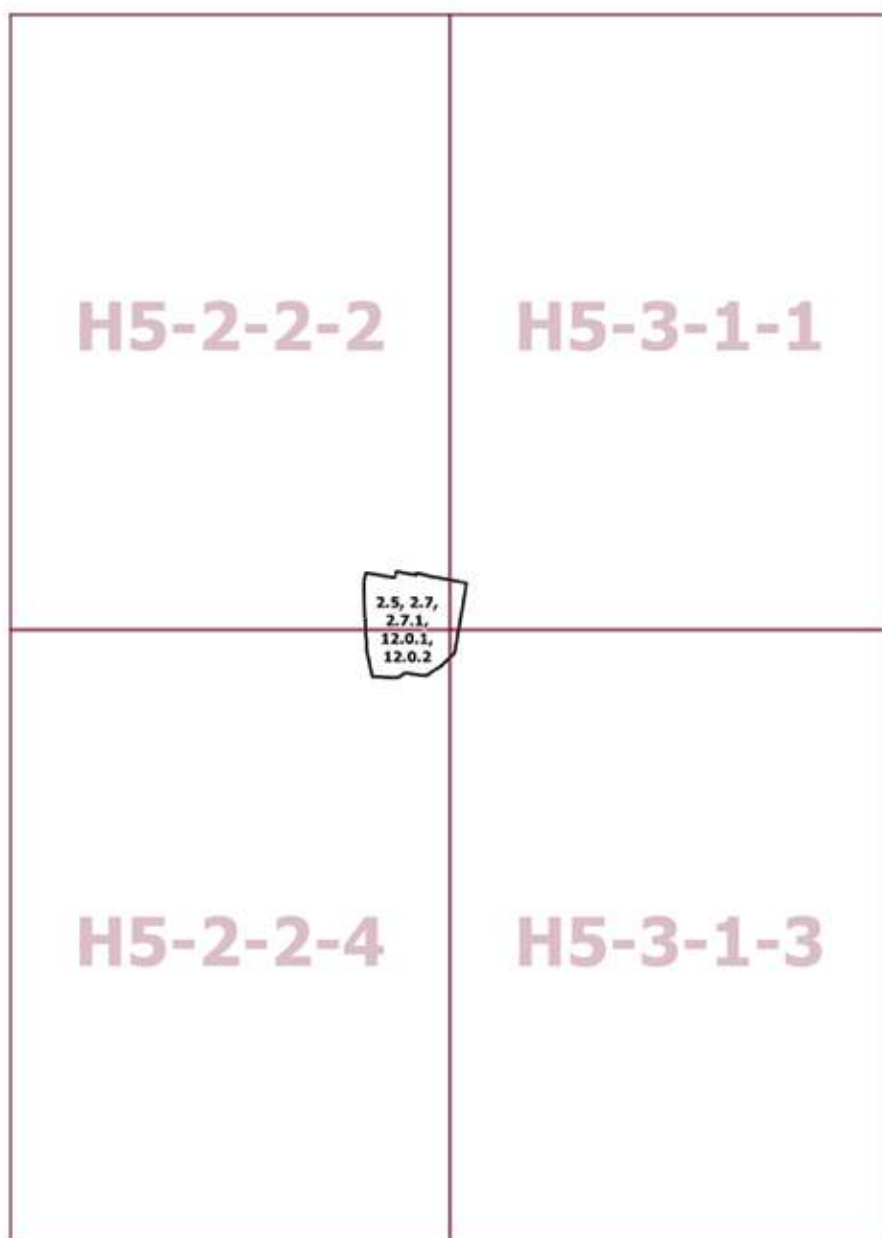
2. Контроль за выполнением настоящего постановления возложить на заместителя Мэра Москвы в Правительстве Москвы по вопросам градостроительной политики и строительства Бочкарева А.Ю.

Мэр Москвы **С.С.Собянин**

**Приложение 1**  
к постановлению Правительства Москвы  
от 5 июля 2022 г. № 1379-ПП

**Внесение изменения в приложение к постановлению Правительства Москвы  
от 28 марта 2017 г. № 120-ПП**

Книга 5  
Карта градостроительного зонирования  
Границы территориальных зон и виды разрешенного использования земельных участков и объектов  
капитального строительства  
Восточный административный округ города Москвы



Приложение 2  
к постановлению Правительства Москвы  
от 5 июля 2022 г. № 1379-ПП

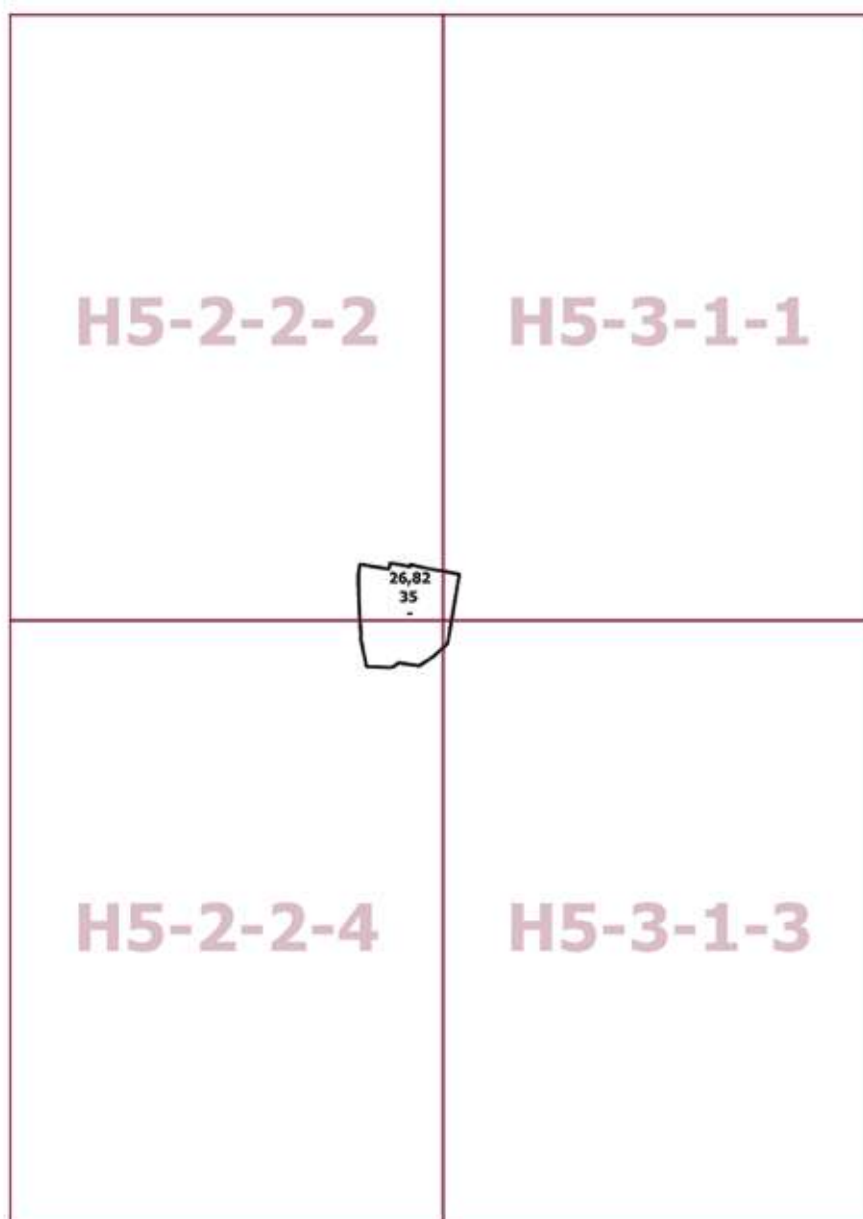
**Внесение изменения в приложение к постановлению Правительства Москвы  
от 28 марта 2017 г. № 120-ПП**

Книга 5

Карта градостроительного зонирования

Границы территориальных зон, подзон территориальных зон и предельные параметры разрешенного строительства, реконструкции объектов капитального строительства

Восточный административный округ города Москвы



## О внесении изменений в постановление Правительства Москвы от 28 марта 2017 г. № 120-ПП

Постановление Правительства Москвы от 5 июля 2022 года № 1380-ПП

В соответствии с Градостроительным кодексом Российской Федерации, Законом города Москвы от 25 июня 2008 г. № 28 «Градостроительный кодекс города Москвы», постановлениями Правительства Москвы от 7 апреля 2009 г. № 270-ПП «О создании Городской комиссии по вопросам градостроительства, землепользования и застройки при Правительстве Москвы и об утверждении положений о Городской и окружной комиссиях по вопросам градостроительства, землепользования и застройки при Правительстве Москвы», от 22 марта 2022 г. № 438-ПП «О реализации положений пункта 2 статьи 7 Федерального закона от 14 марта 2022 г. № 58-ФЗ «О внесении изменений в отдельные законодательные акты Российской Федерации» **Правительство Москвы постановляет:**

1. Внести изменения в постановление Правительства Москвы от 28 марта 2017 г. № 120-ПП «Об утверждении правил землепользования и застройки города Москвы»:

1.1. Карту градостроительного зонирования «Границы территориальных зон и виды разрешенного использования земельных участков и объектов капитального строительства. Северо-Восточный административный округ города Москвы» раздела 1 книги 4 территориальной части правил землепользования и застройки приложения к постановлению дополнить изображениями территориальных зон согласно приложению 1 к настоящему постановлению.

1.2. Карту градостроительного зонирования «Границы территориальных зон, подзон территориальных зон и предельные параметры разрешенного строительства, реконструкции объектов капитального строительства. Северо-Восточный административный округ города Москвы» раздела 1 книги 4 территориальной части правил землепользования и застройки приложения к постановлению дополнить изображениями территориальных зон согласно приложению 2 к настоящему постановлению.

2. Контроль за выполнением настоящего постановления возложить на заместителя Мэра Москвы в Правительстве Москвы по вопросам градостроительной политики и строительства Бочкарева А.Ю.

Мэр Москвы **С.С.Собянин**

**Приложение 1**  
к постановлению Правительства Москвы  
от 5 июля 2022 г. № 1380-ПП

**Внесение изменений в приложение к постановлению Правительства Москвы  
от 28 марта 2017 г. № 120-ПП**

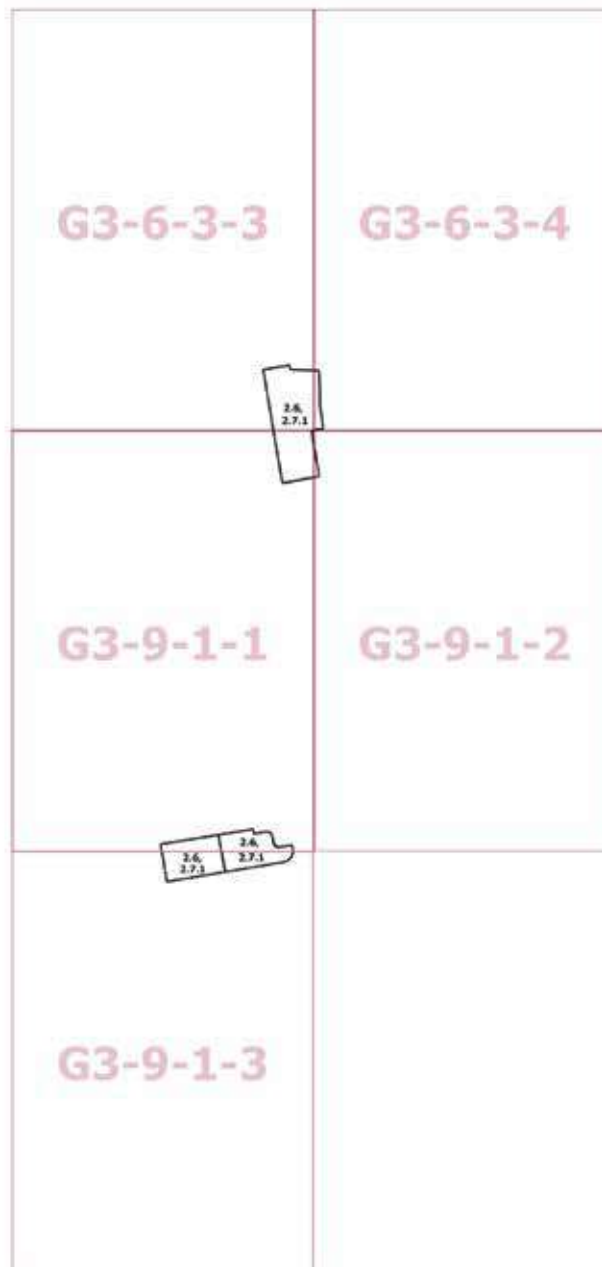
Книга 4

Карта градостроительного зонирования

Границы территориальных зон и виды разрешенного использования

земельных участков и объектов капитального строительства

Северо-Восточный административный округ города Москвы



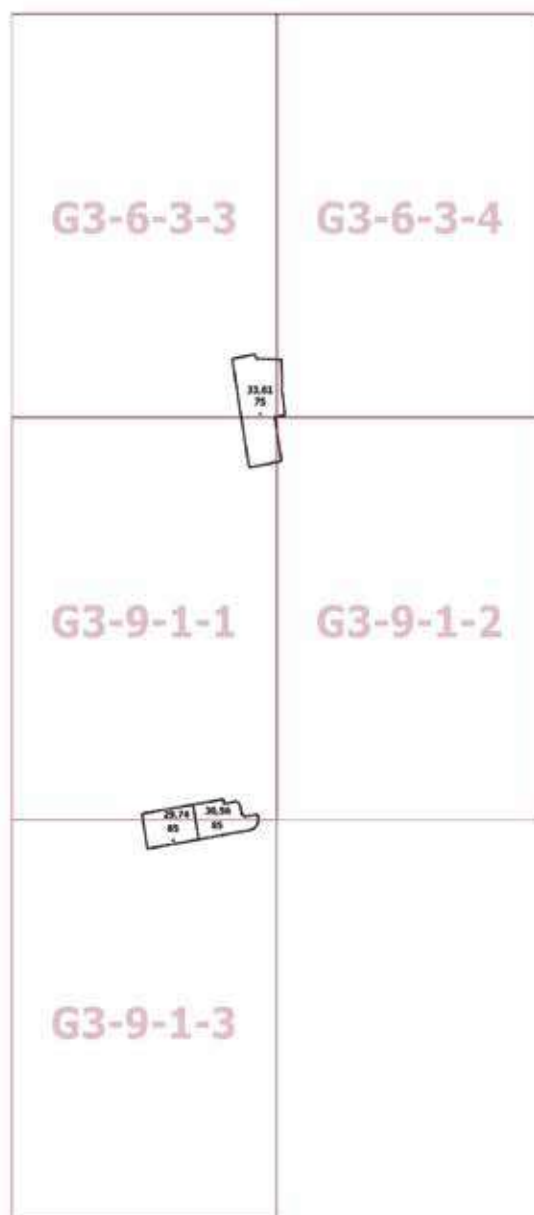
**Приложение 2**  
к постановлению Правительства Москвы  
от 5 июля 2022 г. № 1380-ПП

**Внесение изменений в приложение к постановлению Правительства Москвы  
от 28 марта 2017 г. № 120-ПП**

Книга 4

Карта градостроительного зонирования

Границы территориальных зон, подзон территориальных зон и предельные параметры разрешенного строительства, реконструкции объектов капитального строительства  
Северо-Восточный административный округ города Москвы



## **О внесении изменений в постановление Правительства Москвы от 28 марта 2017 г. № 120-ПП**

Постановление Правительства Москвы от 5 июля 2022 года № 1381-ПП

В соответствии с Градостроительным кодексом Российской Федерации, Законом города Москвы от 25 июня 2008 г. № 28 «Градостроительный кодекс города Москвы», постановлениями Правительства Москвы от 7 апреля 2009 г. № 270-ПП «О создании Городской комиссии по вопросам градостроительства, землепользования и застройки при Правительстве Москвы и об утверждении положений о Городской и окружной комиссиях по вопросам градостроительства, землепользования и застройки при Правительстве Москвы», от 22 марта 2022 г. № 438-ПП «О реализации положений пункта 2 статьи 7 Федерального закона от 14 марта 2022 г. № 58-ФЗ «О внесении изменений в отдельные законодательные акты Российской Федерации» **Правительство Москвы постановляет:**

1. Внести изменения в постановление Правительства Москвы от 28 марта 2017 г. № 120-ПП «Об утверждении правил землепользования и застройки города Москвы»:

1.1. Карту градостроительного зонирования «Границы территориальных зон и виды разрешенного использования земельных участков и объектов капитального строительства. Поселение Щаповское города Москвы» раздела 1 книги 13 территориальной части правил землепользования и застройки приложения к постановлению дополнить изображениями территориальных зон согласно приложению 1 к настоящему постановлению.

1.2. Карту градостроительного зонирования «Границы территориальных зон, подзон территориальных зон и предельные параметры разрешенного строительства, реконструкции объектов капитального строительства. Поселение Щаповское города Москвы» раздела 1 книги 13 территориальной части правил землепользования и застройки приложения к постановлению дополнить изображениями территориальных зон согласно приложению 2 к настоящему постановлению.

2. Контроль за выполнением настоящего постановления возложить на заместителя Мэра Москвы в Правительстве Москвы по вопросам градостроительной политики и строительства Бочкарева А.Ю.

Мэр Москвы **С.С.Собянин**



**Приложение 1**

к постановлению Правительства Москвы  
от 5 июля 2022 г. № 1381-ПП

**Внесение изменений в приложение к постановлению Правительства Москвы  
от 28 марта 2017 г. № 120-ПП**

Книга 13

Троицкий административный округ города Москвы

Карта градостроительного зонирования

Границы территориальных зон и виды разрешенного использования  
земельных участков и объектов капитального строительства

поселение Щаповское города Москвы

**D10-9-4-3**

2.5, 2.7,  
3.1.1,  
12.0.1,  
12.0.2

2.6, 2.7,  
3.1.1,  
12.0.1,  
12.0.2

Приложение 2  
к постановлению Правительства Москвы  
от 5 июля 2022 г. № 1381-ПП

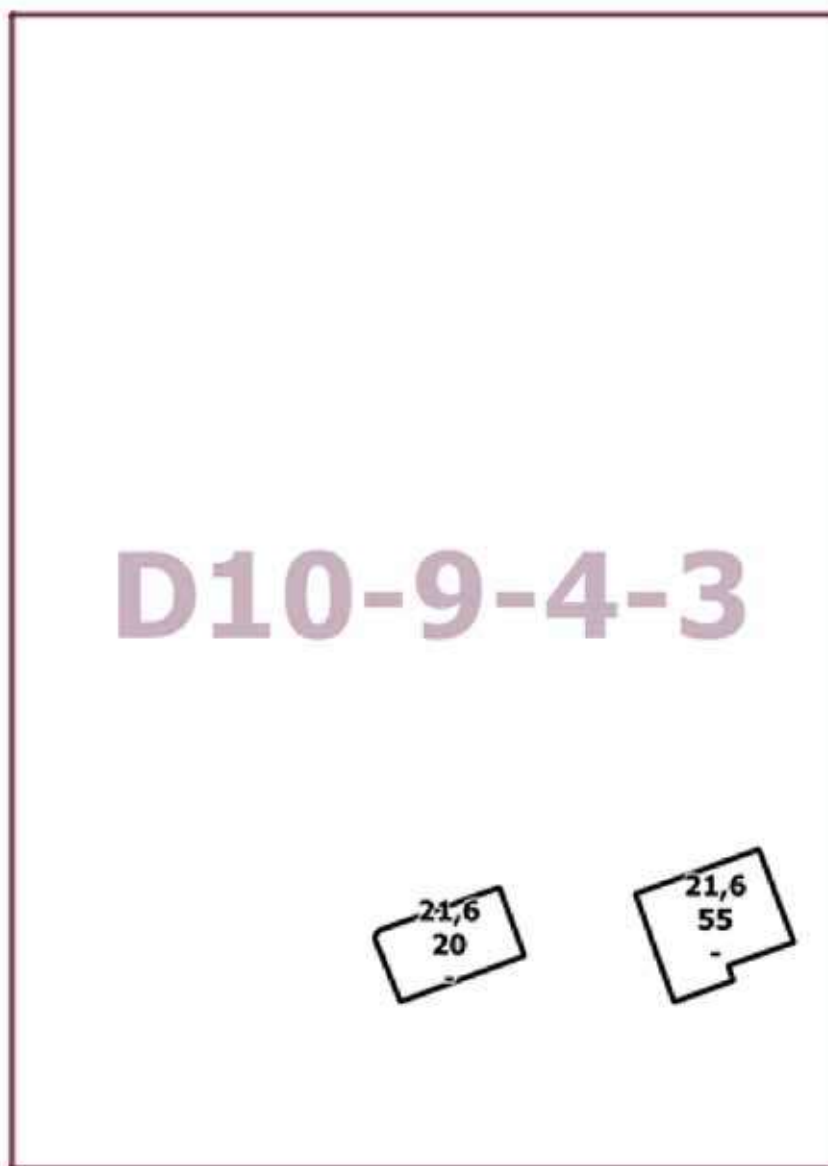
**Внесение изменений в приложение к постановлению Правительства Москвы  
от 28 марта 2017 г. № 120-ПП**

Книга 13

Троицкий административный округ города Москвы

Карта градостроительного зонирования

Границы территориальных зон, подзон территориальных зон и предельные параметры  
разрешенного строительства, реконструкции объектов капитального строительства  
поселение Щаповское города Москвы



## О внесении изменений в постановление Правительства Москвы от 28 марта 2017 г. № 120-ПП

Постановление Правительства Москвы от 5 июля 2022 года № 1382-ПП

В соответствии с Градостроительным кодексом Российской Федерации, Законом города Москвы от 25 июня 2008 г. № 28 «Градостроительный кодекс города Москвы», постановлениями Правительства Москвы от 7 апреля 2009 г. № 270-ПП «О создании Городской комиссии по вопросам градостроительства, землепользования и застройки при Правительстве Москвы и об утверждении положений о Городской и окружной комиссиях по вопросам градостроительства, землепользования и застройки при Правительстве Москвы», от 22 марта 2022 г. № 438-ПП «О реализации положений пункта 2 статьи 7 Федерального закона от 14 марта 2022 г. № 58-ФЗ «О внесении изменений в отдельные законодательные акты Российской Федерации» **Правительство Москвы постановляет:**

1. Внести изменения в постановление Правительства Москвы от 28 марта 2017 г. № 120-ПП «Об утверждении правил землепользования и застройки города Москвы»:

1.1. Карту градостроительного зонирования «Границы территориальных зон и виды разрешенного использования земельных участков и объектов капитального строительства. Восточный административный округ города Москвы» раздела 1 книги 5 территориальной части правил землепользования и застройки приложения к постановлению дополнить изображениями территориальных зон согласно приложению 1 к настоящему постановлению.

1.2. Карту градостроительного зонирования «Границы территориальных зон, подзон территориальных зон и предельные параметры разрешенного строительства, реконструкции объектов капитального строительства. Восточный административный округ города Москвы» раздела 1 книги 5 территориальной части правил землепользования и застройки приложения к постановлению дополнить изображениями территориальных зон согласно приложению 2 к настоящему постановлению.

2. Контроль за выполнением настоящего постановления возложить на заместителя Мэра Москвы в Правительстве Москвы по вопросам градостроительной политики и строительства Бочкарева А.Ю.

Мэр Москвы **С.С.Собянин**

## Приложение 1

к постановлению Правительства Москвы  
от 5 июля 2022 г. № 1382-ПП

**Внесение изменений в приложение к постановлению Правительства Москвы  
от 28 марта 2017 г. № 120-ПП**

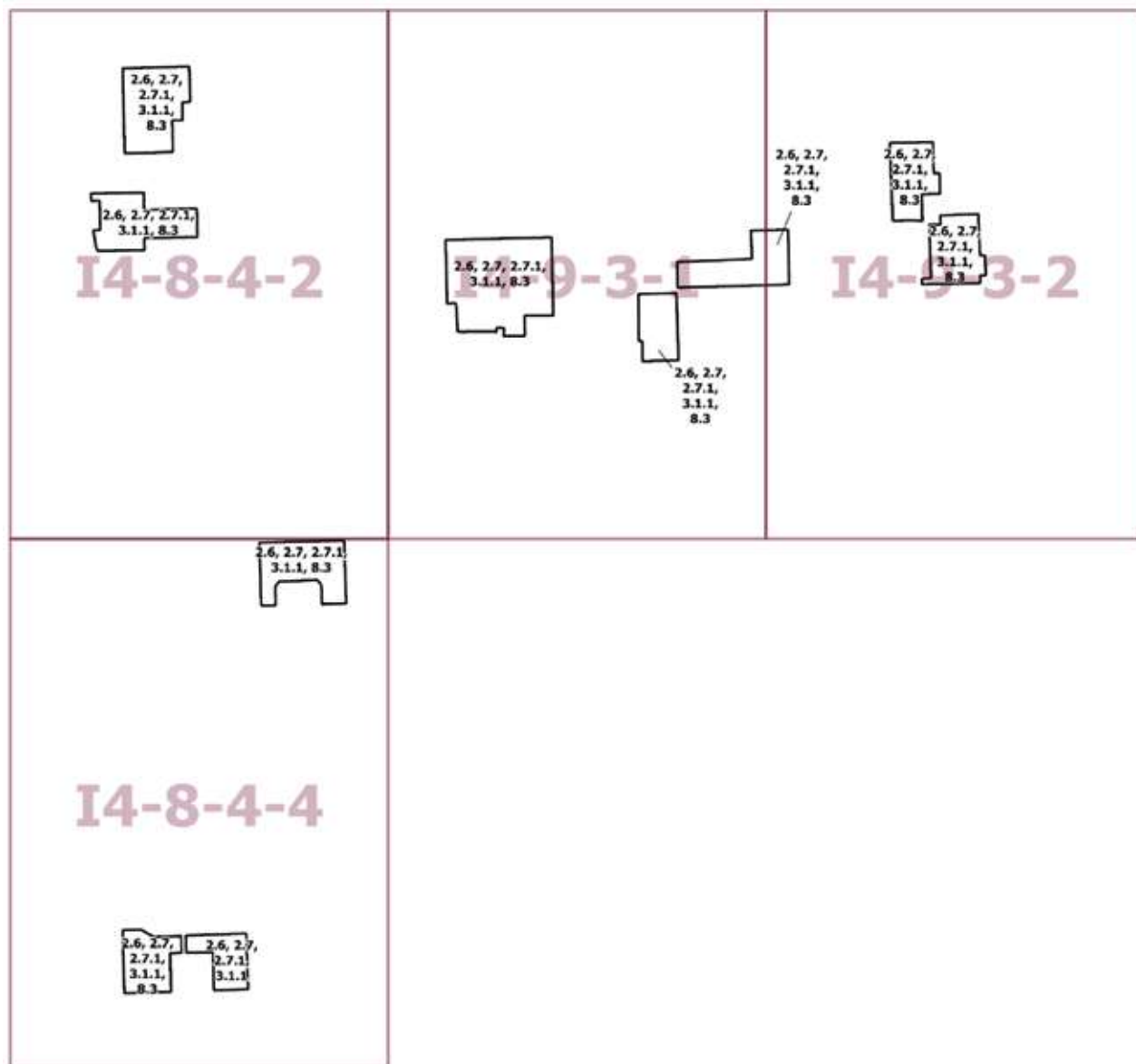
Книга 5

Карта градостроительного зонирования

Границы территориальных зон и виды разрешенного использования

земельных участков и объектов капитального строительства

Восточный административный округ города Москвы



**Приложение 2**

к постановлению Правительства Москвы  
от 5 июля 2022 г. № 1382-ПП

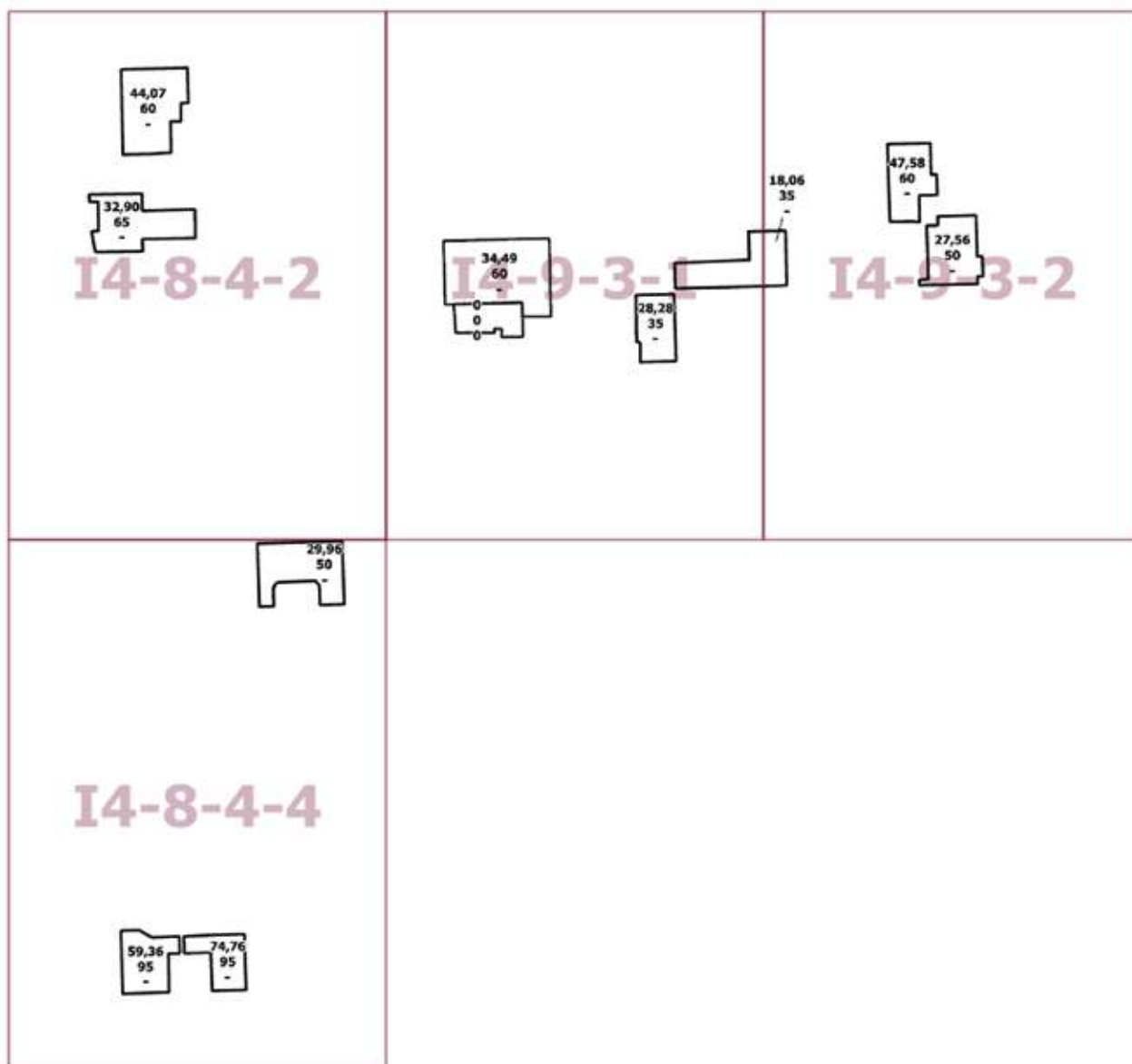
**Внесение изменений в приложение к постановлению Правительства Москвы  
от 28 марта 2017 г. № 120-ПП**

Книга 5

Карта градостроительного зонирования

Границы территориальных зон, подзон территориальных зон и предельные параметры  
разрешенного строительства, реконструкции объектов капитального строительства

Восточный административный округ города Москвы



## О внесении изменений в постановление Правительства Москвы от 28 марта 2017 г. № 120-ПП

Постановление Правительства Москвы от 5 июля 2022 года № 1383-ПП

В соответствии с Градостроительным кодексом Российской Федерации, Законом города Москвы от 25 июня 2008 г. № 28 «Градостроительный кодекс города Москвы», постановлениями Правительства Москвы от 7 апреля 2009 г. № 270-ПП «О создании Городской комиссии по вопросам градостроительства, землепользования и застройки при Правительстве Москвы и об утверждении положений о Городской и окружной комиссиях по вопросам градостроительства, землепользования и застройки при Правительстве Москвы», от 22 марта 2022 г. № 438-ПП «О реализации положений пункта 2 статьи 7 Федерального закона от 14 марта 2022 г. № 58-ФЗ «О внесении изменений в отдельные законодательные акты Российской Федерации» **Правительство Москвы постановляет:**

1. Внести изменения в постановление Правительства Москвы от 28 марта 2017 г. № 120-ПП «Об утверждении правил землепользования и застройки города Москвы»:

1.1. Карту градостроительного зонирования «Границы территориальных зон и виды разрешенного использования земельных участков и объектов капитального строительства. Северный административный округ города Москвы» раздела 1 книги 3 территориальной части правил землепользования и застройки приложения к постановлению дополнить изображениями территориальных зон согласно приложению 1 к настоящему постановлению.

1.2. Карту градостроительного зонирования «Границы территориальных зон, подзон территориальных зон и предельные параметры разрешенного строительства, реконструкции объектов капитального строительства. Северный административный округ города Москвы» раздела 1 книги 3 территориальной части правил землепользования и застройки приложения к постановлению дополнить изображениями территориальных зон согласно приложению 2 к настоящему постановлению.

2. Контроль за выполнением настоящего постановления возложить на заместителя Мэра Москвы в Правительстве Москвы по вопросам градостроительной политики и строительства Бочкарева А.Ю.

Мэр Москвы **С.С.Собянин**

**Приложение 1**

к постановлению Правительства Москвы  
от 5 июля 2022 г. № 1383-ПП

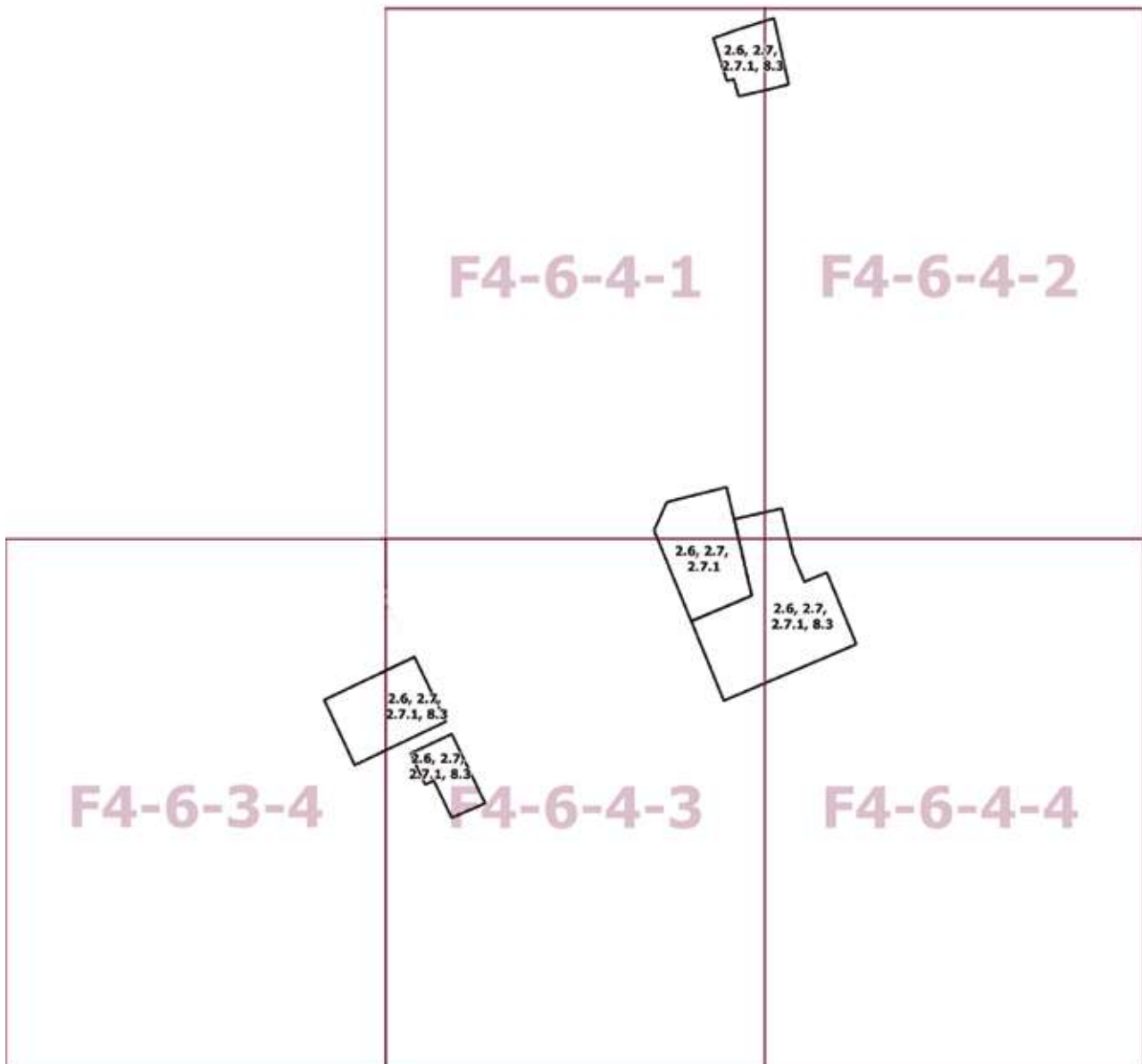
**Внесение изменений в приложение к постановлению Правительства Москвы  
от 28 марта 2017 г. № 120-ПП**

Книга 3

Карта градостроительного зонирования

Границы территориальных зон и виды разрешенного использования земельных участков и объектов  
капитального строительства

Северный административный округ города Москвы



## Приложение 2

к постановлению Правительства Москвы  
от 5 июля 2022 г. № 1383-ПП

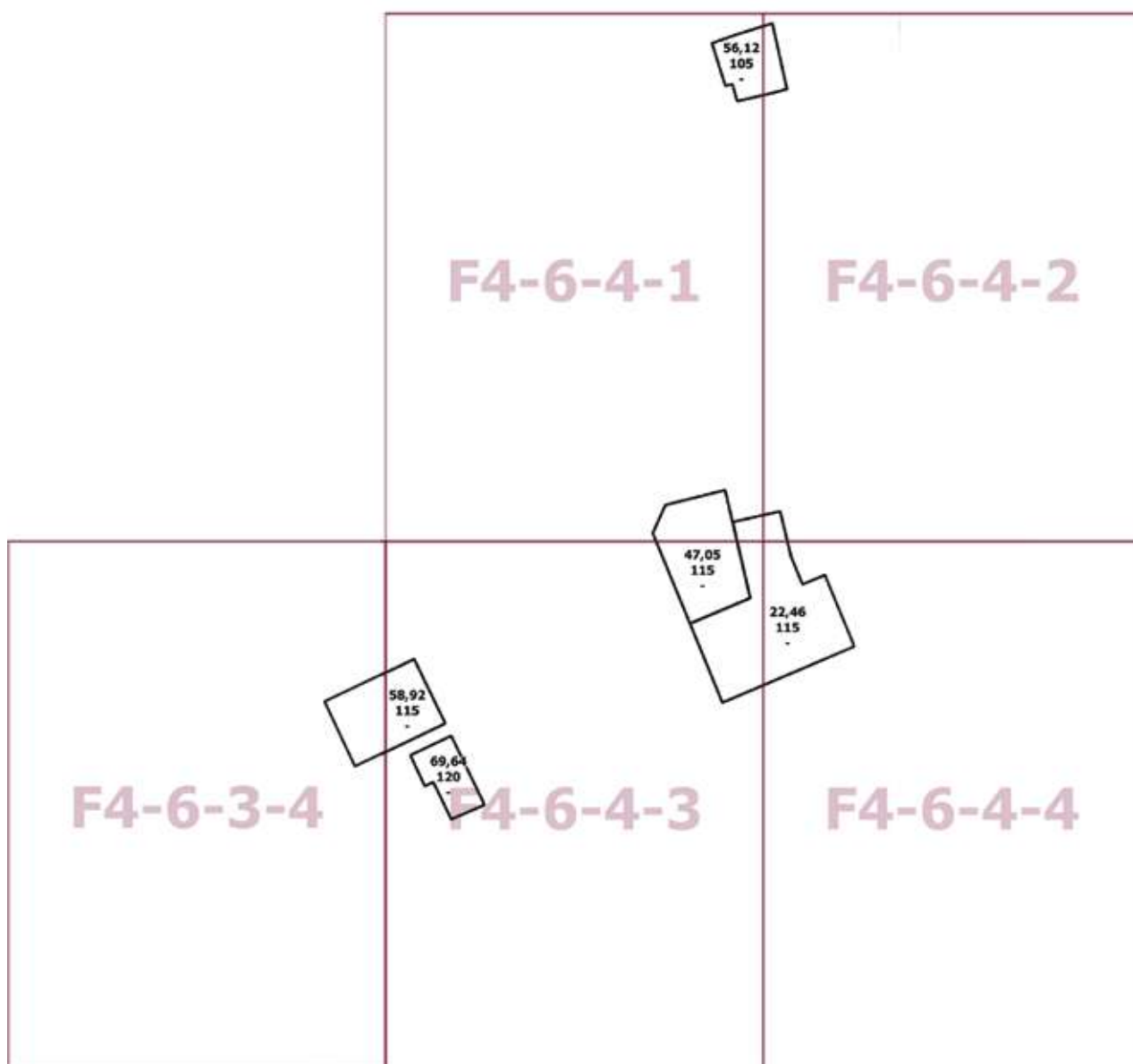
**Внесение изменений в приложение к постановлению Правительства Москвы  
от 28 марта 2017 г. № 120-ПП**

Книга 3

Карта градостроительного зонирования

Границы территориальных зон, подзон территориальных зон и предельные параметры разрешенного строительства, реконструкции объектов капитального строительства

Северный административный округ города Москвы





## О внесении изменений в постановление Правительства Москвы от 28 марта 2017 г. № 120-ПП

Постановление Правительства Москвы от 5 июля 2022 года № 1384-ПП

В соответствии с Градостроительным кодексом Российской Федерации, Законом города Москвы от 25 июня 2008 г. № 28 «Градостроительный кодекс города Москвы», постановлениями Правительства Москвы от 7 апреля 2009 г. № 270-ПП «О создании Городской комиссии по вопросам градостроительства, землепользования и застройки при Правительстве Москвы и об утверждении положений о Городской и окружной комиссиях по вопросам градостроительства, землепользования и застройки при Правительстве Москвы», от 22 марта 2022 г. № 438-ПП «О реализации положений пункта 2 статьи 7 Федерального закона от 14 марта 2022 г. № 58-ФЗ «О внесении изменений в отдельные законодательные акты Российской Федерации» **Правительство Москвы постановляет:**

1. Внести изменения в постановление Правительства Москвы от 28 марта 2017 г. № 120-ПП «Об утверждении правил землепользования и застройки города Москвы»:

1.1. Карту градостроительного зонирования «Границы территориальных зон и виды разрешенного использования земельных участков и объектов капитального строительства. Северо-Восточный административный округ города Москвы» раздела 1 книги 4 территориальной части правил землепользования и застройки приложения к постановлению дополнить изображением территориальной зоны согласно приложению 1 к настоящему постановлению.

1.2. Карту градостроительного зонирования «Границы территориальных зон, подзон территориальных зон и предельные параметры разрешенного строительства, реконструкции объектов капитального строительства. Северо-Восточный административный округ города Москвы» раздела 1 книги 4 территориальной части правил землепользования и застройки приложения к постановлению дополнить изображением территориальной зоны согласно приложению 2 к настоящему постановлению.

2. Контроль за выполнением настоящего постановления возложить на заместителя Мэра Москвы в Правительстве Москвы по вопросам градостроительной политики и строительства Бочкарева А.Ю.

Мэр Москвы **С.С.Собянин**

**Приложение 1**

к постановлению Правительства Москвы  
от 5 июля 2022 г. № 1384-ПП

**Внесение изменения в приложение к постановлению Правительства Москвы  
от 28 марта 2017 г. № 120-ПП**

Книга 4

Карта градостроительного зонирования

Границы территориальных зон и виды разрешенного использования

земельных участков и объектов капитального строительства

Северо-Восточный административный округ города Москвы

**G4-2-1-1****3.3, 4.4,  
4.9.1.3,  
4.9.1.4**

**Приложение 2**  
к постановлению Правительства Москвы  
от 5 июля 2022 г. № 1384-ПП

**Внесение изменения в приложение к постановлению Правительства Москвы  
от 28 марта 2017 г. № 120-ПП**

Книга 4

Карта градостроительного зонирования

Границы территориальных зон, подзон территориальных зон и предельные параметры  
разрешенного строительства, реконструкции объектов капитального строительства  
Северо-Восточный административный округ города Москвы



## О внесении изменений в постановление Правительства Москвы от 28 марта 2017 г. № 120-ПП

Постановление Правительства Москвы от 5 июля 2022 года № 1385-ПП

В соответствии с Градостроительным кодексом Российской Федерации, Законом города Москвы от 25 июня 2008 г. № 28 «Градостроительный кодекс города Москвы», постановлениями Правительства Москвы от 7 апреля 2009 г. № 270-ПП «О создании Городской комиссии по вопросам градостроительства, землепользования и застройки при Правительстве Москвы и об утверждении положений о Городской и окружной комиссиях по вопросам градостроительства, землепользования и застройки при Правительстве Москвы», от 22 марта 2022 г. № 438-ПП «О реализации положений пункта 2 статьи 7 Федерального закона от 14 марта 2022 г. № 58-ФЗ «О внесении изменений в отдельные законодательные акты Российской Федерации» **Правительство Москвы постановляет:**

1. Внести изменения в постановление Правительства Москвы от 28 марта 2017 г. № 120-ПП «Об утверждении правил землепользования и застройки города Москвы»:

1.1. Карту градостроительного зонирования «Границы территориальных зон и виды разрешенного использования земельных участков и объектов капитального строительства. Северо-Западный административный округ города Москвы» раздела 1 книги 10 территориальной части правил землепользования и застройки приложения к постановлению дополнить изображениями территориальных зон согласно приложению 1 к настоящему постановлению.

1.2. Карту градостроительного зонирования «Границы территориальных зон, подзон территориальных зон и предельные параметры разрешенного строительства, реконструкции объектов капитального строительства. Северо-Западный административный округ города Москвы» раздела 1 книги 10 территориальной части правил землепользования и застройки приложения к постановлению дополнить изображениями территориальных зон согласно приложению 2 к настоящему постановлению.

2. Контроль за выполнением настоящего постановления возложить на заместителя Мэра Москвы в Правительстве Москвы по вопросам градостроительной политики и строительства Бочкарева А.Ю.

Мэр Москвы **С.С.Собянин**

**Приложение 1**

к постановлению Правительства Москвы  
от 5 июля 2022 г. № 1385-ПП

**Внесение изменений в приложение к постановлению Правительства Москвы  
от 28 марта 2017 г. № 120-ПП**

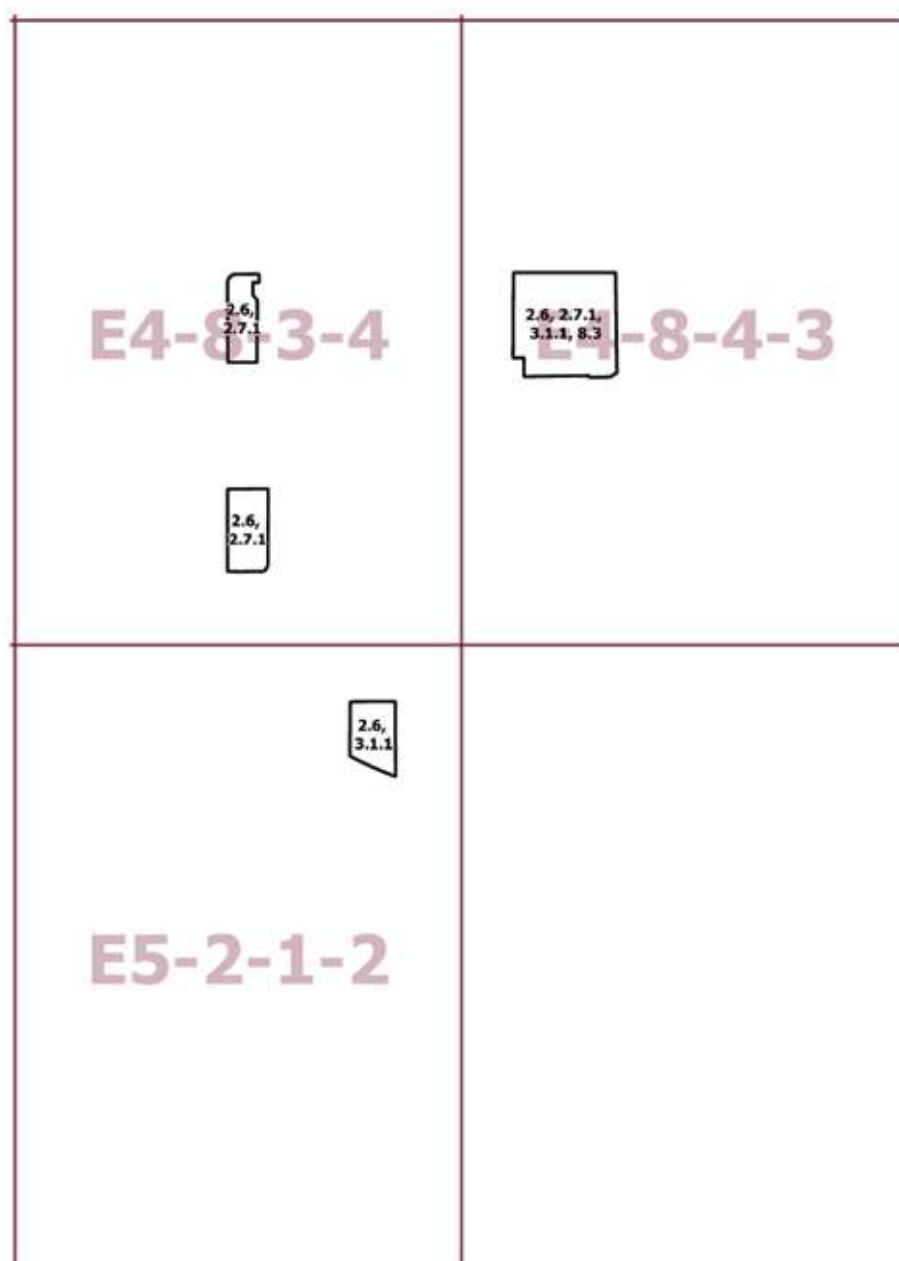
Книга 10

Карта градостроительного зонирования

Границы территориальных зон и виды разрешенного использования

земельных участков и объектов капитального строительства

Северо-Западный административный округ города Москвы



**Приложение 2**

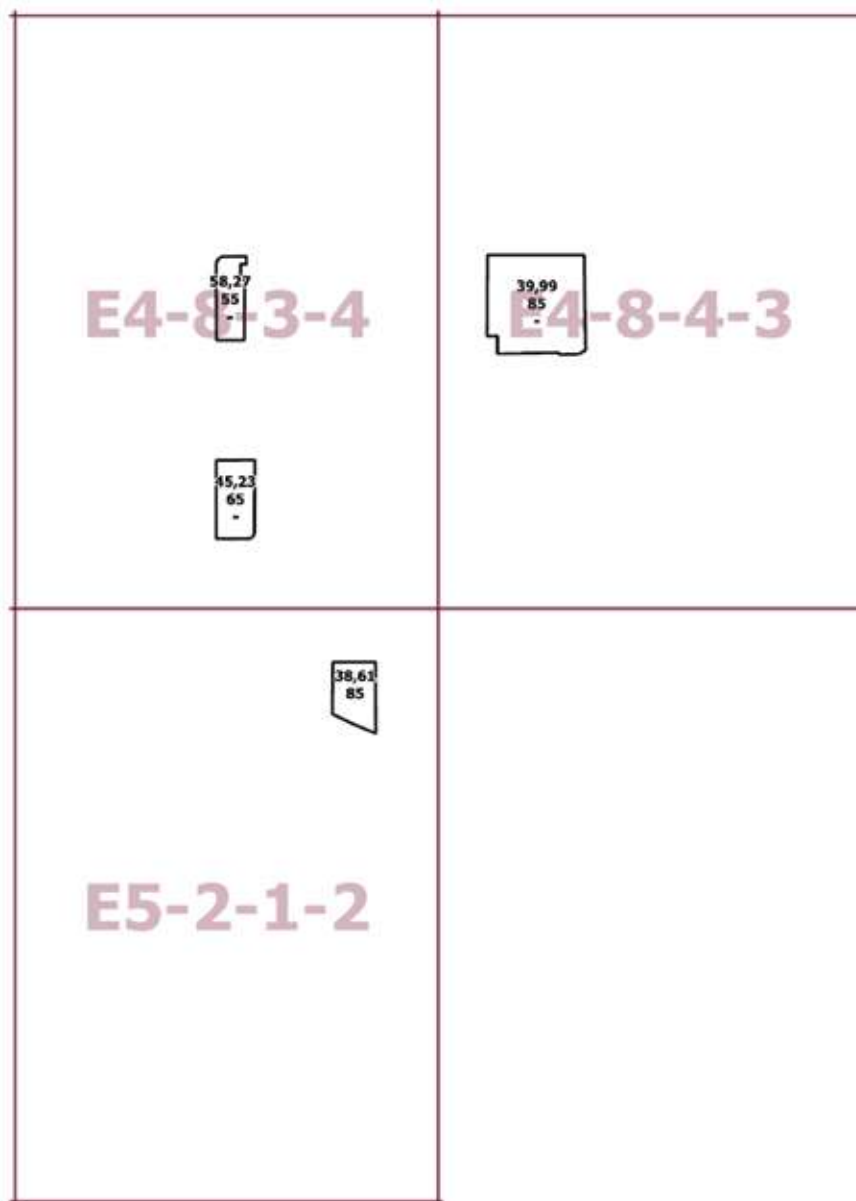
к постановлению Правительства Москвы  
от 5 июля 2022 г. № 1385-ПП

**Внесение изменений в приложение к постановлению Правительства Москвы  
от 28 марта 2017 г. № 120-ПП**

Книга 10

Карта градостроительного зонирования

Границы территориальных зон, подзон территориальных зон и предельные параметры  
разрешенного строительства, реконструкции объектов капитального строительства  
Северо-Западный административный округ города Москвы



## О внесении изменений в постановление Правительства Москвы от 28 марта 2017 г. № 120-ПП

Постановление Правительства Москвы от 5 июля 2022 года № 1386-ПП

В соответствии с Градостроительным кодексом Российской Федерации, Законом города Москвы от 25 июня 2008 г. № 28 «Градостроительный кодекс города Москвы», постановлениями Правительства Москвы от 7 апреля 2009 г. № 270-ПП «О создании Городской комиссии по вопросам градостроительства, землепользования и застройки при Правительстве Москвы и об утверждении положений о Городской и окружной комиссиях по вопросам градостроительства, землепользования и застройки при Правительстве Москвы», от 22 марта 2022 г. № 438-ПП «О реализации положений пункта 2 статьи 7 Федерального закона от 14 марта 2022 г. № 58-ФЗ «О внесении изменений в отдельные законодательные акты Российской Федерации» **Правительство Москвы постановляет:**

1. Внести изменения в постановление Правительства Москвы от 28 марта 2017 г. № 120-ПП «Об утверждении правил землепользования и застройки города Москвы»:

1.1. Карту градостроительного зонирования «Границы территориальных зон и виды разрешенного использования земельных участков и объектов капитального строительства. Северный административный округ города Москвы» раздела 1 книги 3 территориальной части правил землепользования и застройки приложения к постановлению дополнить изображениями территориальных зон согласно приложению 1 к настоящему постановлению.

1.2. Карту градостроительного зонирования «Границы территориальных зон, подзон территориальных зон и предельные параметры разрешенного строительства, реконструкции объектов капитального строительства. Северный административный округ города Москвы» раздела 1 книги 3 территориальной части правил землепользования и застройки приложения к постановлению дополнить изображениями территориальных зон согласно приложению 2 к настоящему постановлению.


2. Контроль за выполнением настоящего постановления возложить на заместителя Мэра Москвы в Правительстве Москвы по вопросам градостроительной политики и строительства Бочкарева А.Ю.

Мэр Москвы **С.С.Собянин**

**Приложение 1**  
к постановлению Правительства Москвы  
от 5 июля 2022 г. № 1386-ПП

**Внесение изменений в приложение к постановлению Правительства Москвы  
от 28 марта 2017 г. № 120-ПП**

Книга 3  
Карта градостроительного зонирования  
Границы территориальных зон и виды разрешенного использования  
земельных участков и объектов капитального строительства  
Северный административный округ города Москвы





## Приложение 2

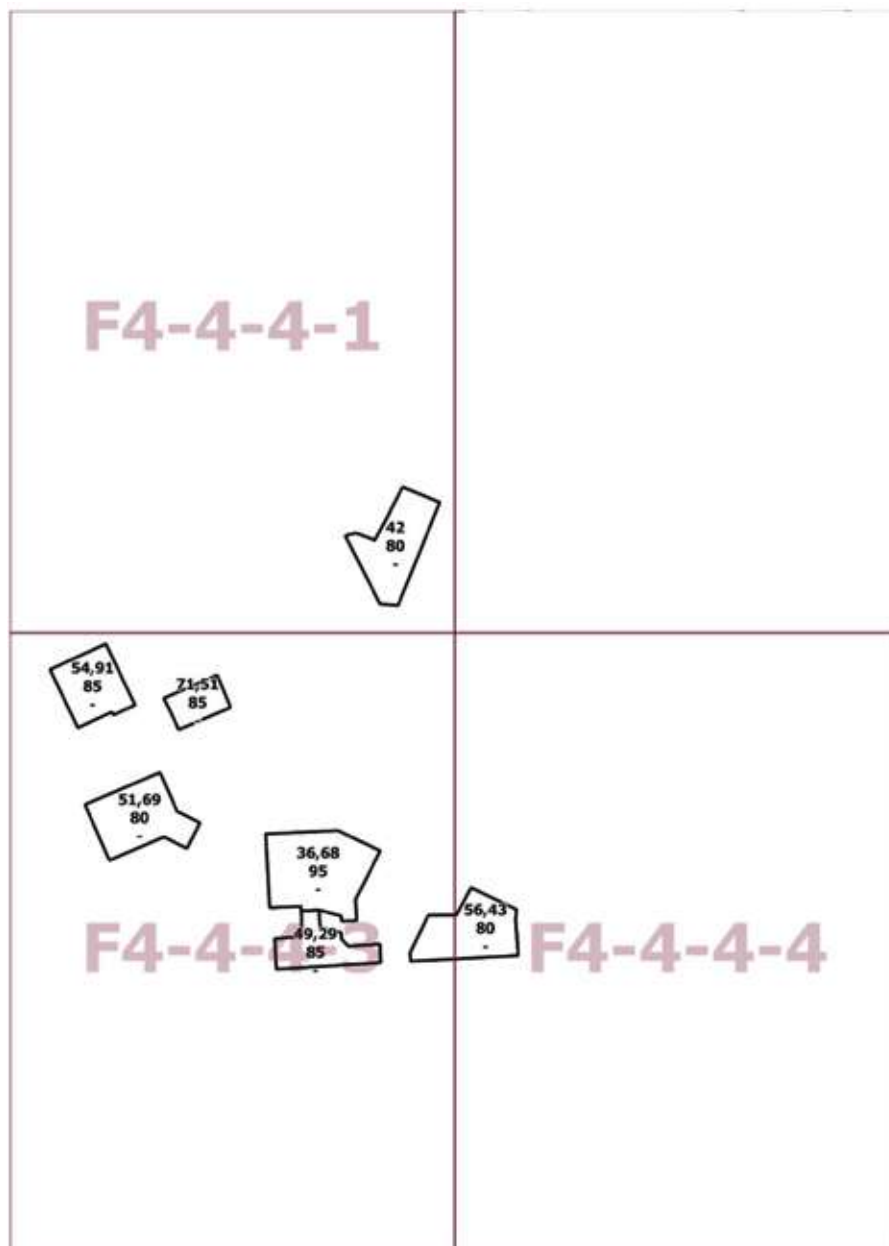
к постановлению Правительства Москвы  
от 5 июля 2022 г. № 1386-ПП

**Внесение изменений в приложение к постановлению Правительства Москвы  
от 28 марта 2017 г. № 120-ПП**

Книга 3

Карта градостроительного зонирования

Границы территориальных зон, подзон территориальных зон и предельные параметры  
разрешенного строительства, реконструкции объектов капитального строительства  
Северный административный округ города Москвы



## О внесении изменений в постановление Правительства Москвы от 28 марта 2017 г. № 120-ПП

Постановление Правительства Москвы от 5 июля 2022 года № 1387-ПП

В соответствии с Градостроительным кодексом Российской Федерации, Законом города Москвы от 25 июня 2008 г. № 28 «Градостроительный кодекс города Москвы», постановлением Правительства Москвы от 7 апреля 2009 г. № 270-ПП «О создании Городской комиссии по вопросам градостроительства, землепользования и застройки при Правительстве Москвы и об утверждении положений о Городской и окружной комиссиях по вопросам градостроительства, землепользования и застройки при Правительстве Москвы» **Правительство Москвы постановляет:**

1. Внести изменения в постановление Правительства Москвы от 28 марта 2017 г. № 120-ПП «Об утверждении правил землепользования и застройки города Москвы»:

1.1. Карту градостроительного зонирования «Границы территориальных зон и виды разрешенного использования земельных участков и объектов капитального строительства. Северный административный округ города Москвы» раздела 1 книги 3 территориальной части правил землепользования и застройки приложения к постановлению дополнить изображениями территориальных зон согласно приложению 1 к настоящему постановлению.

1.2. Карту градостроительного зонирования «Границы территориальных зон, подзон территориальных зон и предельные параметры разрешенного строительства, реконструкции объектов капитального строительства. Северный административный округ города Москвы» раздела 1 книги 3 территориальной части правил землепользования и застройки приложения к постановлению дополнить изображениями территориальных зон согласно приложению 2 к настоящему постановлению.

2. Контроль за выполнением настоящего постановления возложить на заместителя Мэра Москвы в Правительстве Москвы по вопросам градостроительной политики и строительства Бочкарева А.Ю.

Мэр Москвы **С.С.Собянин**

**Приложение 1**

к постановлению Правительства Москвы  
от 5 июля 2022 г. № 1387-ПП

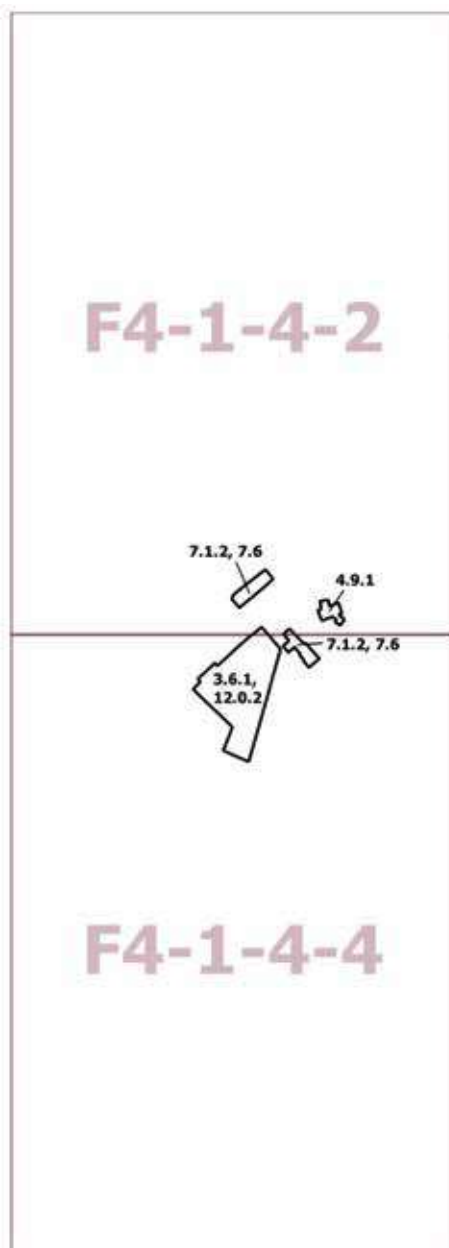
**Внесение изменений в приложение к постановлению Правительства Москвы  
от 28 марта 2017 г. № 120-ПП**

Книга 3

Карта градостроительного зонирования

Границы территориальных зон и виды разрешенного использования  
земельных участков и объектов капитального строительства

Северный административный округ города Москвы



**Приложение 2**

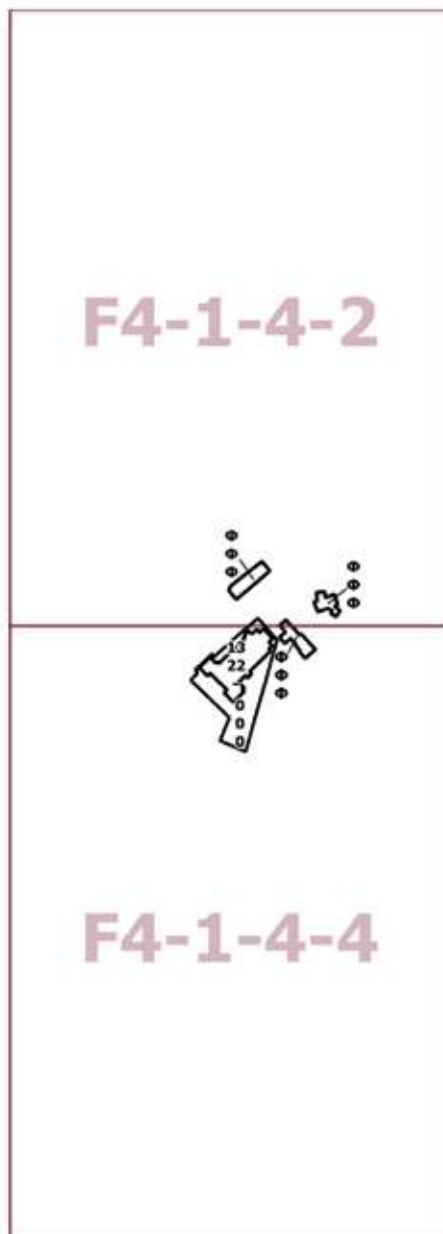
к постановлению Правительства Москвы  
от 5 июля 2022 г. № 1387-ПП

**Внесение изменений в приложение к постановлению Правительства Москвы  
от 28 марта 2017 г. № 120-ПП**

Книга 3

Карта градостроительного зонирования

Границы территориальных зон, подзон территориальных зон и предельные параметры  
разрешенного строительства, реконструкции объектов капитального строительства  
Северный административный округ города Москвы



## О внесении изменений в постановление Правительства Москвы от 28 марта 2017 г. № 120-ПП

Постановление Правительства Москвы от 5 июля 2022 года № 1388-ПП

В соответствии с Градостроительным кодексом Российской Федерации, Законом города Москвы от 25 июня 2008 г. № 28 «Градостроительный кодекс города Москвы», постановлениями Правительства Москвы от 7 апреля 2009 г. № 270-ПП «О создании Городской комиссии по вопросам градостроительства, землепользования и застройки при Правительстве Москвы и об утверждении положений о Городской и окружной комиссиях по вопросам градостроительства, землепользования и застройки при Правительстве Москвы», от 22 марта 2022 г. № 438-ПП «О реализации положений пункта 2 статьи 7 Федерального закона от 14 марта 2022 г. № 58-ФЗ «О внесении изменений в отдельные законодательные акты Российской Федерации» **Правительство Москвы постановляет:**

1. Внести изменения в постановление Правительства Москвы от 28 марта 2017 г. № 120-ПП «Об утверждении правил землепользования и застройки города Москвы»:

1.1. Карту градостроительного зонирования «Границы территориальных зон и виды разрешенного использования земельных участков и объектов капитального строительства. Восточный административный округ города Москвы» раздела 1 книги 5 территориальной ча-

сти правил землепользования и застройки приложения к постановлению дополнить изображениями территориальных зон согласно приложению 1 к настоящему постановлению.

1.2. Карту градостроительного зонирования «Границы территориальных зон, подзон территориальных зон и предельные параметры разрешенного строительства, реконструкции объектов капитального строительства. Восточный административный округ города Москвы» раздела 1 книги 5 территориальной части правил землепользования и застройки приложения к постановлению дополнить изображениями территориальных зон согласно приложению 2 к настоящему постановлению.

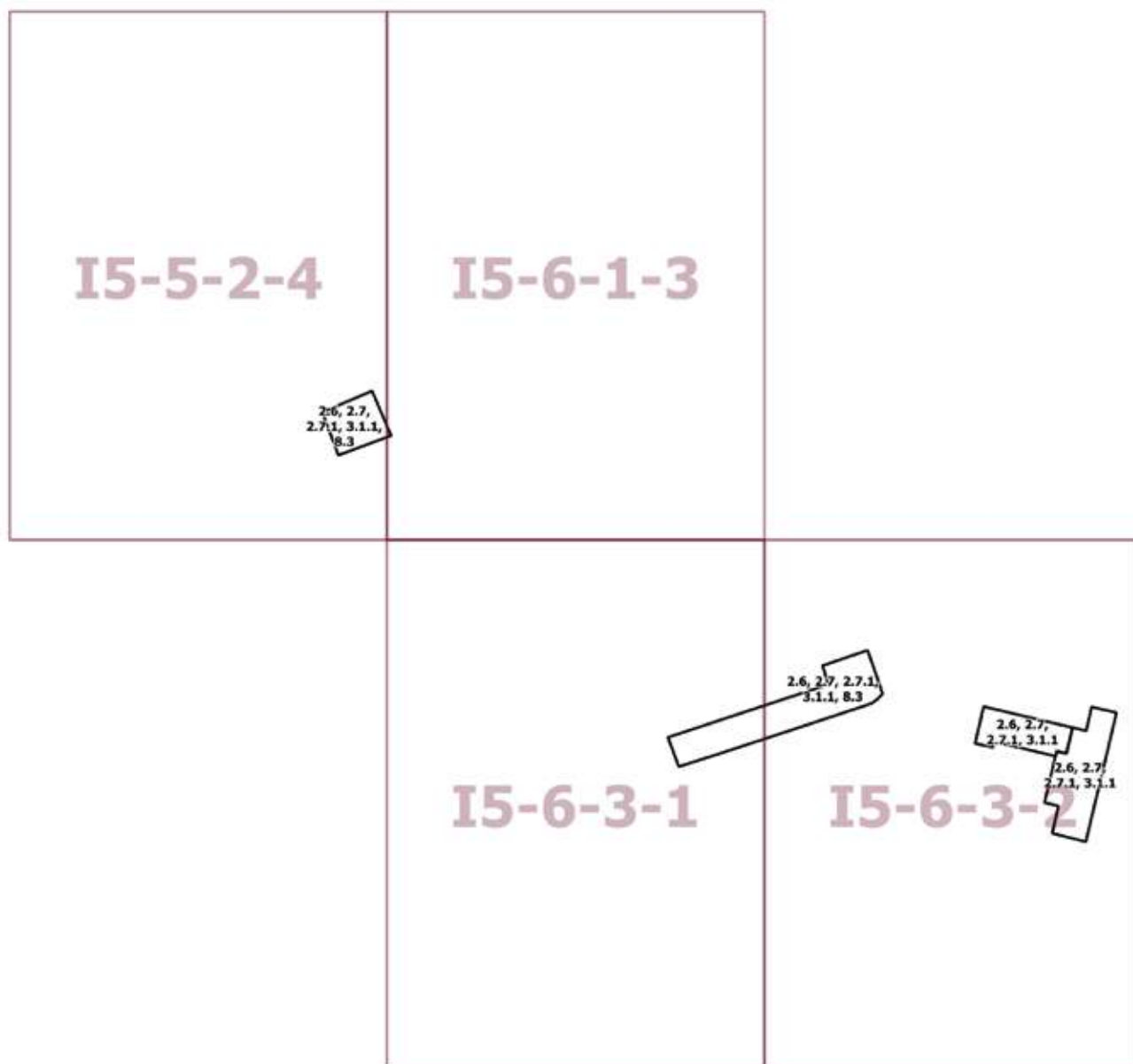
2. Контроль за выполнением настоящего постановления возложить на заместителя Мэра Москвы в Правительстве Москвы по вопросам градостроительной политики и строительства Бочкарева А.Ю.

Мэр Москвы **С.С.Собянин**

**Приложение 1**  
к постановлению Правительства Москвы  
от 5 июля 2022 г. № 1388-ПП

**Внесение изменений в приложение к постановлению Правительства Москвы  
от 28 марта 2017 г. № 120-ПП**

Книга 5  
Карта градостроительного зонирования  
Границы территориальных зон и виды разрешенного использования  
земельных участков и объектов капитального строительства  
Восточный административный округ города Москвы



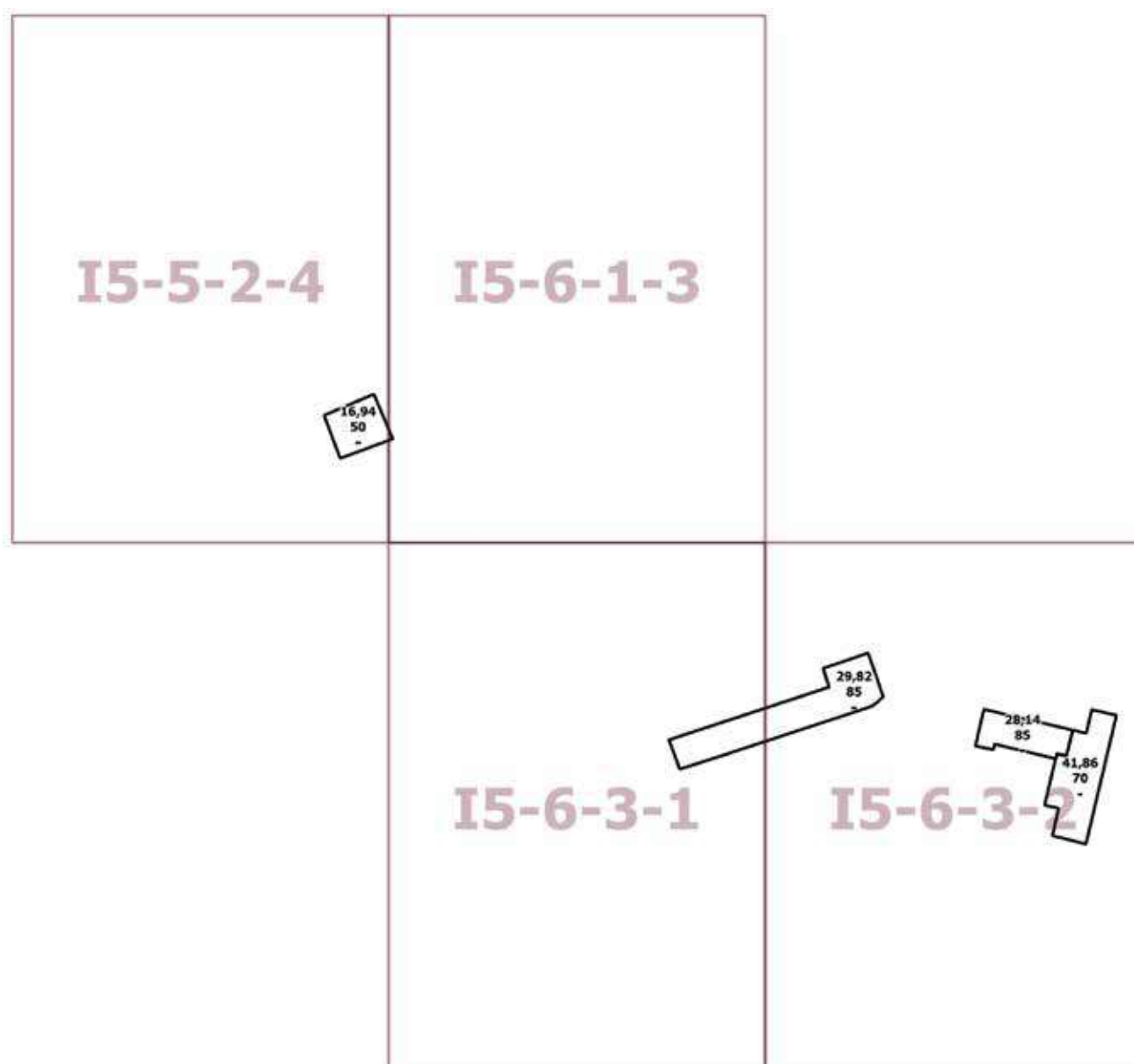
**Приложение 2**  
к постановлению Правительства Москвы  
от 5 июля 2022 г. № 1388-ПП

**Внесение изменений в приложение к постановлению Правительства Москвы  
от 28 марта 2017 г. № 120-ПП**

Книга 5

Карта градостроительного зонирования

Границы территориальных зон, подзон территориальных зон и предельные параметры разрешенного строительства, реконструкции объектов капитального строительства  
Восточный административный округ города Москвы



## О внесении изменений в постановление Правительства Москвы от 28 марта 2017 г. № 120-ПП

Постановление Правительства Москвы от 5 июля 2022 года № 1389-ПП

В соответствии с Градостроительным кодексом Российской Федерации, Законом города Москвы от 25 июня 2008 г. № 28 «Градостроительный кодекс города Москвы», постановлениями Правительства Москвы от 7 апреля 2009 г. № 270-ПП «О создании Городской комиссии по вопросам градостроительства, землепользования и застройки при Правительстве Москвы и об утверждении положений о Городской и окружной комиссиях по вопросам градостроительства, землепользования и застройки при Правительстве Москвы», от 22 марта 2022 г. № 438-ПП «О реализации положений пункта 2 статьи 7 Федерального закона от 14 марта 2022 г. № 58-ФЗ «О внесении изменений в отдельные законодательные акты Российской Федерации» **Правительство Москвы постановляет:**

1. Внести изменения в постановление Правительства Москвы от 28 марта 2017 г. № 120-ПП «Об утверждении правил землепользования и застройки города Москвы»:

1.1. Карту градостроительного зонирования «Границы территориальных зон и виды разрешенного использования земельных участков и объектов капитального строительства. Восточный административный округ города Москвы» раздела 1 книги 5 территориальной части правил землепользования и застройки приложения к постановлению дополнить изображением территориальной зоны согласно приложению 1 к настоящему постановлению.

1.2. Карту градостроительного зонирования «Границы территориальных зон, подзон территориальных зон и предельные параметры разрешенного строительства, реконструкции объектов капитального строительства. Восточный административный округ города Москвы» раздела 1 книги 5 территориальной части правил землепользования и застройки приложения к постановлению дополнить изображением территориальной зоны согласно приложению 2 к настоящему постановлению.

2. Контроль за выполнением настоящего постановления возложить на заместителя Мэра Москвы в Правительстве Москвы по вопросам градостроительной политики и строительства Бочкарева А.Ю.

Мэр Москвы **С.С.Собянин**



**Приложение 1**

к постановлению Правительства Москвы  
от 5 июля 2022 г. № 1389-ПП

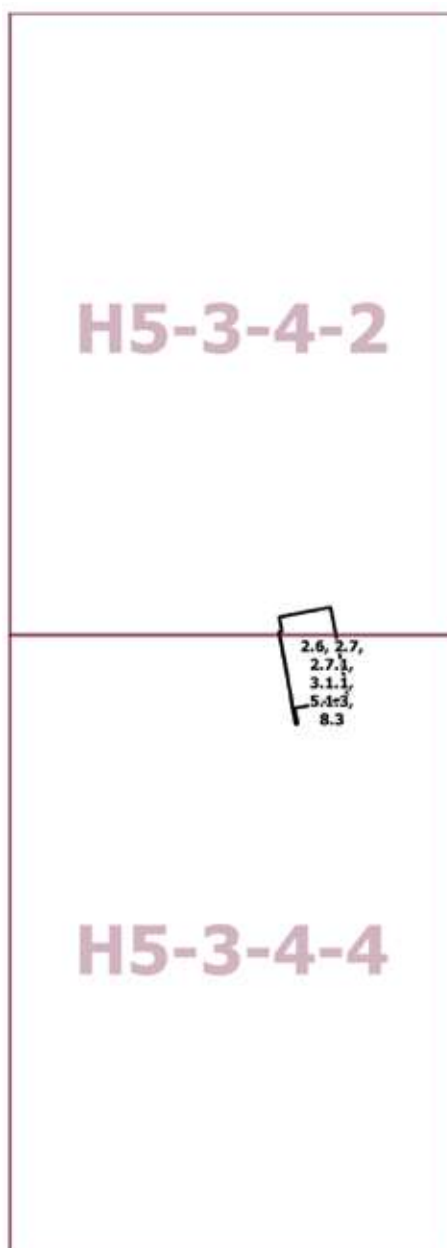
**Внесение изменения в приложение к постановлению Правительства Москвы  
от 28 марта 2017 г. № 120-ПП**

Книга 5

Карта градостроительного зонирования

Границы территориальных зон и виды разрешенного использования  
земельных участков и объектов капитального строительства

Восточный административный округ города Москвы



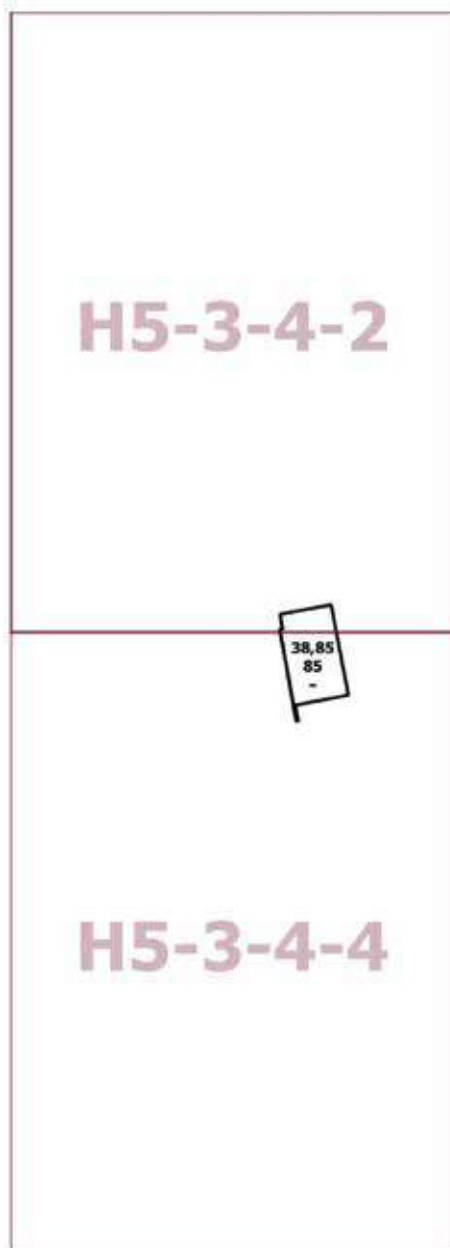
**Приложение 2**  
к постановлению Правительства Москвы  
от 5 июля 2022 г. № 1389-ПП

**Внесение изменения в приложение к постановлению Правительства Москвы  
от 28 марта 2017 г. № 120-ПП**

Книга 5

Карта градостроительного зонирования

Границы территориальных зон, подзон территориальных зон и предельные параметры  
разрешенного строительства, реконструкции объектов капитального строительства  
Восточный административный округ города Москвы



## О внесении изменений в постановление Правительства Москвы от 28 марта 2017 г. № 120-ПП

Постановление Правительства Москвы от 5 июля 2022 года № 1390-ПП

В соответствии с Градостроительным кодексом Российской Федерации, Законом города Москвы от 25 июня 2008 г. № 28 «Градостроительный кодекс города Москвы», постановлениями Правительства Москвы от 7 апреля 2009 г. № 270-ПП «О создании Городской комиссии по вопросам градостроительства, землепользования и застройки при Правительстве Москвы и об утверждении положений о Городской и окружной комиссиях по вопросам градостроительства, землепользования и застройки при Правительстве Москвы», от 22 марта 2022 г. № 438-ПП «О реализации положений пункта 2 статьи 7 Федерального закона от 14 марта 2022 г. № 58-ФЗ «О внесении изменений в отдельные законодательные акты Российской Федерации» **Правительство Москвы постановляет:**

1. Внести изменения в постановление Правительства Москвы от 28 марта 2017 г. № 120-ПП «Об утверждении правил землепользования и застройки города Москвы»:

1.1. Карту градостроительного зонирования «Границы территориальных зон и виды разрешенного использования земельных участков и объектов капитального строительства. Восточный административный округ города Москвы» раздела 1 книги 5 территориальной части правил землепользования и застройки приложения к постановлению дополнить изображениями территориальных зон согласно приложению 1 к настоящему постановлению.

1.2. Карту градостроительного зонирования «Границы территориальных зон, подзон территориальных зон и предельные параметры разрешенного строительства, реконструкции объектов капитального строительства. Восточный административный округ города Москвы» раздела 1 книги 5 территориальной части правил землепользования и застройки приложения к постановлению дополнить изображениями территориальных зон согласно приложению 2 к настоящему постановлению.

2. Контроль за выполнением настоящего постановления возложить на заместителя Мэра Москвы в Правительстве Москвы по вопросам градостроительной политики и строительства Бочкарева А.Ю.

Мэр Москвы **С.С.Собянин**

**Приложение 1**

к постановлению Правительства Москвы  
от 5 июля 2022 г. № 1390-ПП

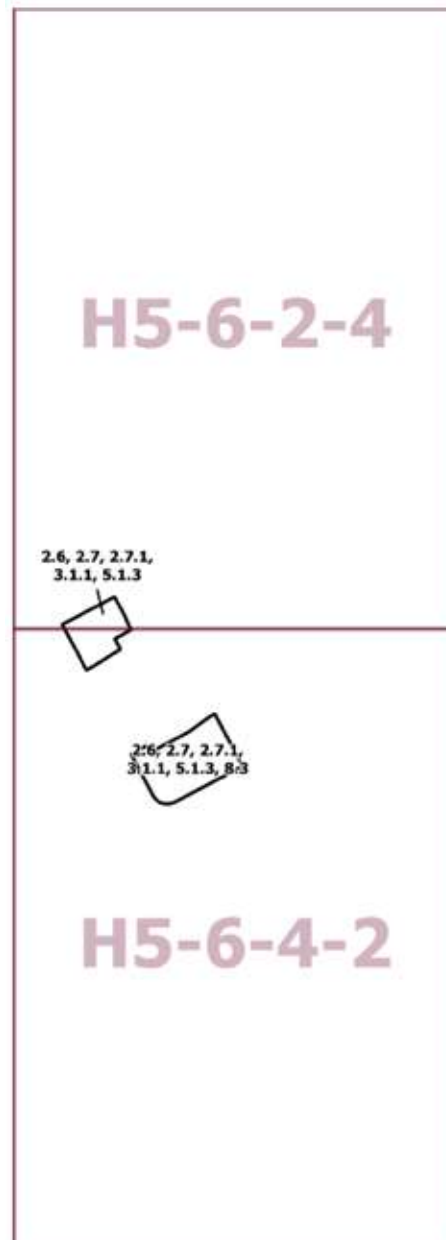
**Внесение изменений в приложение к постановлению Правительства Москвы  
от 28 марта 2017 г. № 120-ПП**

Книга 5

Карта градостроительного зонирования

Границы территориальных зон и виды разрешенного использования  
земельных участков и объектов капитального строительства

Восточный административный округ города Москвы



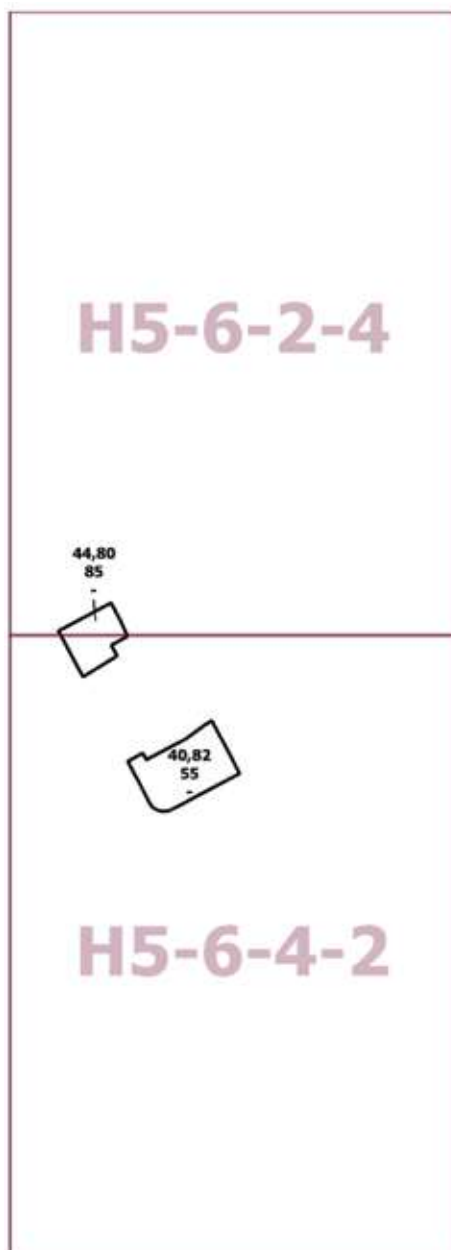
**Приложение 2**  
к постановлению Правительства Москвы  
от 5 июля 2022 г. № 1390-ПП

**Внесение изменений в приложение к постановлению Правительства Москвы  
от 28 марта 2017 г. № 120-ПП**

Книга 5

Карта градостроительного зонирования

Границы территориальных зон, подзон территориальных зон и предельные параметры  
разрешенного строительства, реконструкции объектов капитального строительства  
Восточный административный округ города Москвы



## О внесении изменений в постановление Правительства Москвы от 28 марта 2017 г. № 120-ПП

Постановление Правительства Москвы от 5 июля 2022 года № 1391-ПП

В соответствии с Градостроительным кодексом Российской Федерации, Законом города Москвы от 25 июня 2008 г. № 28 «Градостроительный кодекс города Москвы», постановлениями Правительства Москвы от 7 апреля 2009 г. № 270-ПП «О создании Городской комиссии по вопросам градостроительства, землепользования и застройки при Правительстве Москвы и об утверждении положений о Городской и окружной комиссиях по вопросам градостроительства, землепользования и застройки при Правительстве Москвы», от 22 марта 2022 г. № 438-ПП «О реализации положений пункта 2 статьи 7 Федерального закона от 14 марта 2022 г. № 58-ФЗ «О внесении изменений в отдельные законодательные акты Российской Федерации» **Правительство Москвы постановляет:**

1. Внести изменения в постановление Правительства Москвы от 28 марта 2017 г. № 120-ПП «Об утверждении правил землепользования и застройки города Москвы»:

1.1. Карту градостроительного зонирования «Границы территориальных зон и виды разрешенного использования земельных участков и объектов капитального строительства. Поселение Кокошкино города Москвы» раздела 1 книги 12 территориальной части правил землепользования и застройки приложения к постановлению дополнить изображениями территориальных зон согласно приложению 1 к настоящему постановлению.

1.2. Карту градостроительного зонирования «Границы территориальных зон, подзон территориальных зон и предельные параметры разрешенного строительства, реконструкции объектов капитального строительства. Поселение Кокошкино города Москвы» раздела 1 книги 12 территориальной части правил землепользования и застройки приложения к постановлению дополнить изображениями территориальных зон согласно приложению 2 к настоящему постановлению.

2. Контроль за выполнением настоящего постановления возложить на заместителя Мэра Москвы в Правительстве Москвы по вопросам градостроительной политики и строительства Бочкарева А.Ю.

Мэр Москвы **С.С.Собянин**

**Приложение 1**

к постановлению Правительства Москвы  
от 5 июля 2022 г. № 1391-ПП

**Внесение изменений в приложение к постановлению Правительства Москвы  
от 28 марта 2017 г. № 120-ПП**

Книга 12

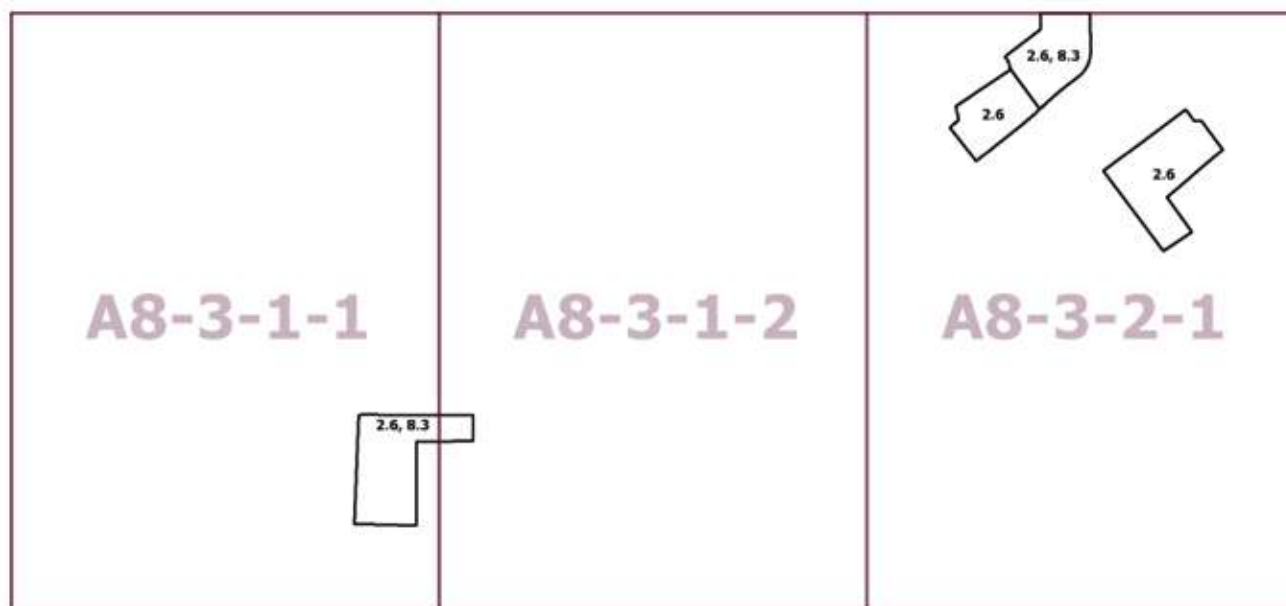
Новомосковский административный округ города Москвы

Карта градостроительного зонирования

Границы территориальных зон и виды разрешенного использования

земельных участков и объектов капитального строительства

поселение Кокошкино города Москвы



## Приложение 2

к постановлению Правительства Москвы  
от 5 июля 2022 г. № 1391-ПП

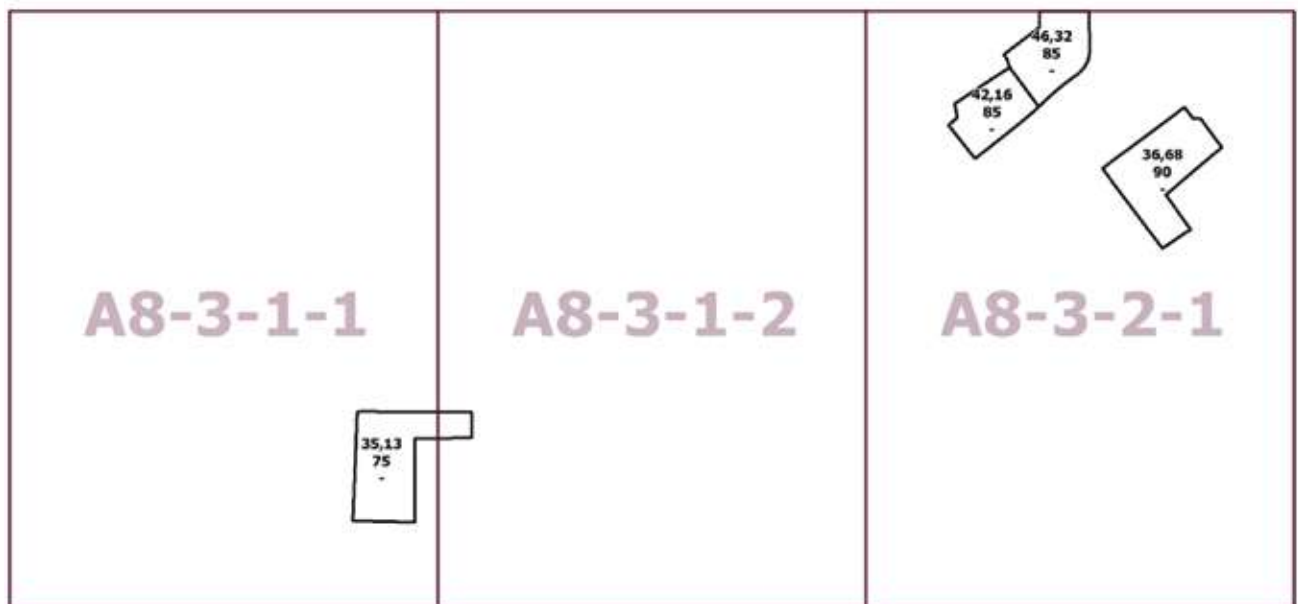
**Внесение изменений в приложение к постановлению Правительства Москвы  
от 28 марта 2017 г. № 120-ПП**

Книга 12

Новомосковский административный округ города Москвы

Карта градостроительного зонирования

Границы территориальных зон, подзон территориальных зон и предельные параметры  
разрешенного строительства, реконструкции объектов капитального строительства  
поселение Кокошкино города Москвы





## О внесении изменений в постановление Правительства Москвы от 28 марта 2017 г. № 120-ПП

Постановление Правительства Москвы от 5 июля 2022 года № 1392-ПП

В соответствии с Градостроительным кодексом Российской Федерации, Законом города Москвы от 25 июня 2008 г. № 28 «Градостроительный кодекс города Москвы», постановлениями Правительства Москвы от 7 апреля 2009 г. № 270-ПП «О создании Городской комиссии по вопросам градостроительства, землепользования и застройки при Правительстве Москвы и об утверждении положений о Городской и окружной комиссиях по вопросам градостроительства, землепользования и застройки при Правительстве Москвы», от 22 марта 2022 г. № 438-ПП «О реализации положений пункта 2 статьи 7 Федерального закона от 14 марта 2022 г. № 58-ФЗ «О внесении изменений в отдельные законодательные акты Российской Федерации» **Правительство Москвы постановляет:**

1. Внести изменения в постановление Правительства Москвы от 28 марта 2017 г. № 120-ПП «Об утверждении правил землепользования и застройки города Москвы»:

1.1. Карту градостроительного зонирования «Границы территориальных зон и виды разрешенного использования земельных участков и объектов капитального строительства. Северный административный округ города Москвы» раздела 1 книги 3 территориальной части правил землепользования и застройки приложения к постановлению дополнить изображениями территориальных зон согласно приложению 1 к настоящему постановлению.

1.2. Карту градостроительного зонирования «Границы территориальных зон, подзон территориальных зон и предельные параметры разрешенного строительства, реконструкции объектов капитального строительства. Северный административный округ города Москвы» раздела 1 книги 3 территориальной части правил землепользования и застройки приложения к постановлению дополнить изображениями территориальных зон согласно приложению 2 к настоящему постановлению.

2. Контроль за выполнением настоящего постановления возложить на заместителя Мэра Москвы в Правительстве Москвы по вопросам градостроительной политики и строительства Бочкарева А.Ю.

Мэр Москвы **С.С.Собянин**

**Приложение 1**

к постановлению Правительства Москвы  
от 5 июля 2022 г. № 1392-ПП

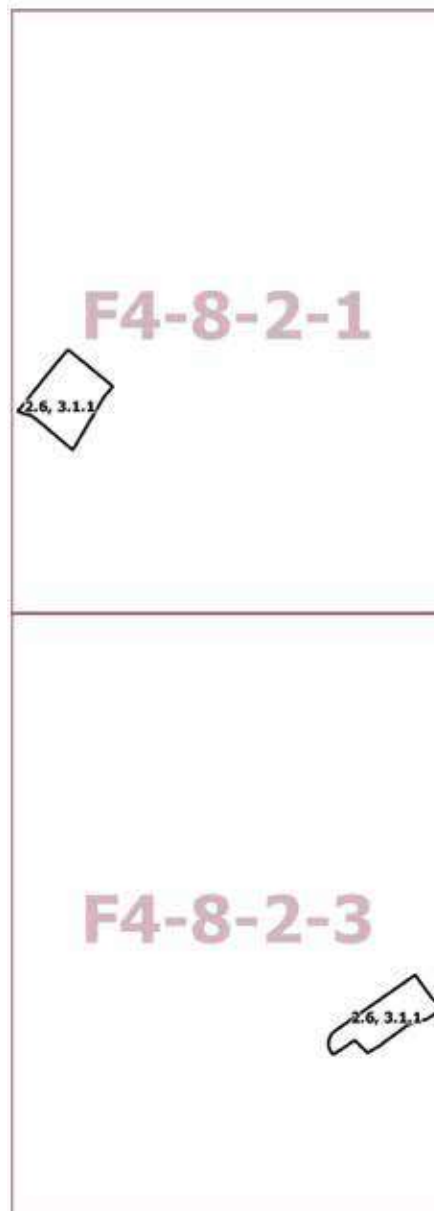
**Внесение изменений в приложение к постановлению Правительства Москвы  
от 28 марта 2017 г. № 120-ПП**

Книга 3

Карта градостроительного зонирования

Границы территориальных зон и виды разрешенного использования  
земельных участков и объектов капитального строительства

Северный административный округ города Москвы



**Приложение 2**


к постановлению Правительства Москвы  
от 5 июля 2022 г. № 1392-ПП

**Внесение изменений в приложение к постановлению Правительства Москвы  
от 28 марта 2017 г. № 120-ПП**

Книга 3

Карта градостроительного зонирования

Границы территориальных зон, подзон территориальных зон и предельные параметры  
разрешенного строительства, реконструкции объектов капитального строительства  
Северный административный округ города Москвы



## О внесении изменений в постановление Правительства Москвы от 28 марта 2017 г. № 120-ПП

Постановление Правительства Москвы от 5 июля 2022 года № 1393-ПП

В соответствии с Градостроительным кодексом Российской Федерации, Законом города Москвы от 25 июня 2008 г. № 28 «Градостроительный кодекс города Москвы», постановлениями Правительства Москвы от 7 апреля 2009 г. № 270-ПП «О создании Городской комиссии по вопросам градостроительства, землепользования и застройки при Правительстве Москвы и об утверждении положений о Городской и окружной комиссиях по вопросам градостроительства, землепользования и застройки при Правительстве Москвы», от 22 марта 2022 г. № 438-ПП «О реализации положений пункта 2 статьи 7 Федерального закона от 14 марта 2022 г. № 58-ФЗ «О внесении изменений в отдельные законодательные акты Российской Федерации» **Правительство Москвы постановляет:**

1. Внести изменения в постановление Правительства Москвы от 28 марта 2017 г. № 120-ПП «Об утверждении правил землепользования и застройки города Москвы»:

1.1. Карту градостроительного зонирования «Границы территориальных зон и виды разрешенного использования земельных участков и объектов капитального строительства. Северный административный округ города Москвы» раздела 1 книги 3 территориальной части правил землепользования и застройки приложения к постановлению дополнить изображениями территориальных зон согласно приложению 1 к настоящему постановлению.

1.2. Карту градостроительного зонирования «Границы территориальных зон, подзон территориальных зон и предельные параметры разрешенного строительства, реконструкции объектов капитального строительства. Северный административный округ города Москвы» раздела 1 книги 3 территориальной части правил землепользования и застройки приложения к постановлению дополнить изображениями территориальных зон согласно приложению 2 к настоящему постановлению.

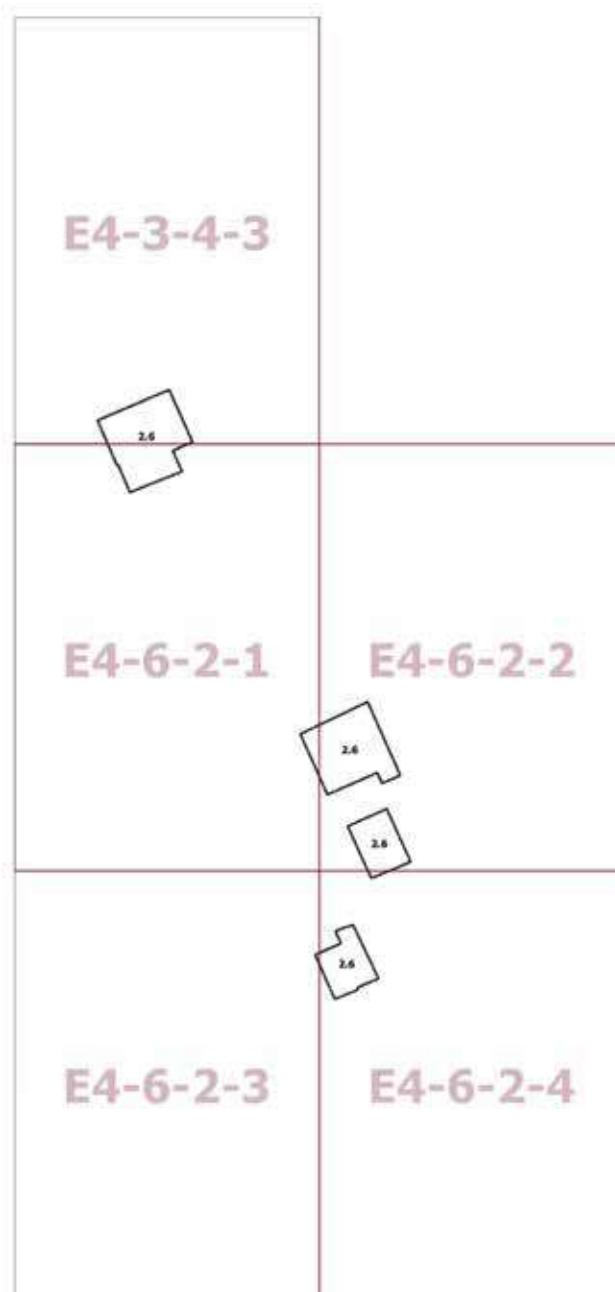
2. Контроль за выполнением настоящего постановления возложить на заместителя Мэра Москвы в Правительстве Москвы по вопросам градостроительной политики и строительства Бочкарева А.Ю.

Мэр Москвы **С.С.Собянин**

**Приложение 1**  
к постановлению Правительства Москвы  
от 5 июля 2022 г. № 1393-ПП

**Внесение изменений в приложение к постановлению Правительства Москвы  
от 28 марта 2017 г. № 120-ПП**

Книга 3  
Карта градостроительного зонирования  
Границы территориальных зон и виды разрешенного использования  
земельных участков и объектов капитального строительства  
Северный административный округ города Москвы



Приложение 2  
к постановлению Правительства Москвы  
от 5 июля 2022 г. № 1393-ПП

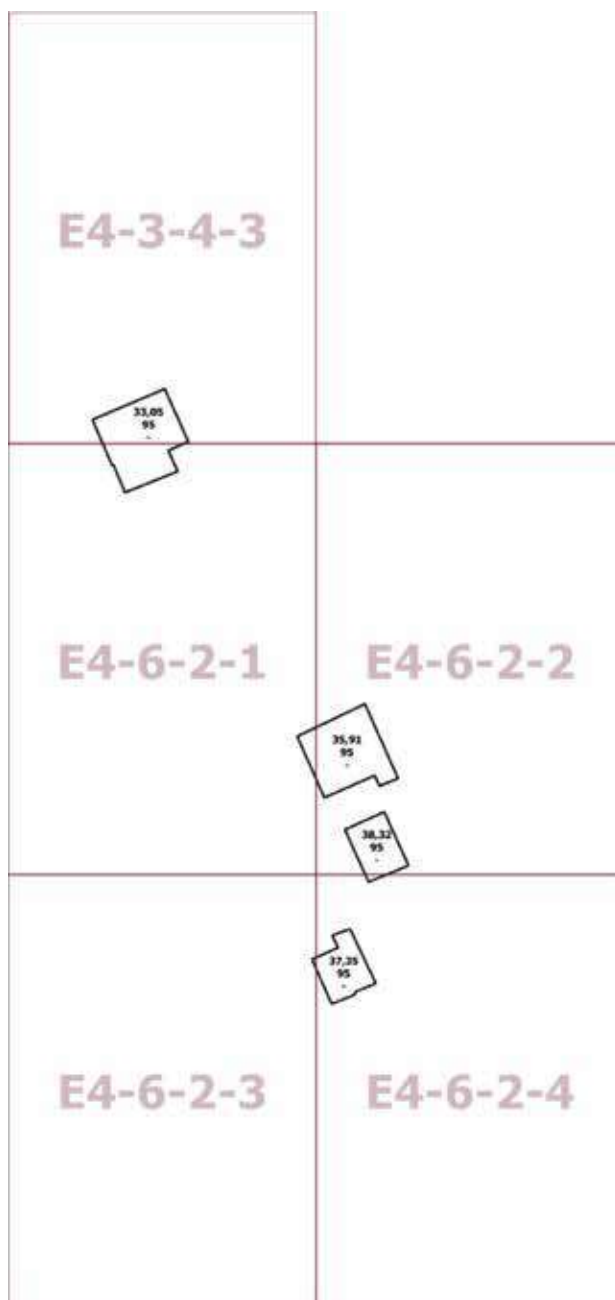
**Внесение изменений в приложение к постановлению Правительства Москвы  
от 28 марта 2017 г. № 120-ПП**

Книга 3

Карта градостроительного зонирования

Границы территориальных зон, подзон территориальных зон и предельные параметры разрешенного строительства, реконструкции объектов капитального строительства

Северный административный округ города Москвы



## О внесении изменений в постановление Правительства Москвы от 28 марта 2017 г. № 120-ПП

Постановление Правительства Москвы от 5 июля 2022 года № 1394-ПП

В соответствии с Градостроительным кодексом Российской Федерации, Законом города Москвы от 25 июня 2008 г. № 28 «Градостроительный кодекс города Москвы», постановлениями Правительства Москвы от 7 апреля 2009 г. № 270-ПП «О создании Городской комиссии по вопросам градостроительства, землепользования и застройки при Правительстве Москвы и об утверждении положений о Городской и окружной комиссиях по вопросам градостроительства, землепользования и застройки при Правительстве Москвы», от 22 марта 2022 г. № 438-ПП «О реализации положений пункта 2 статьи 7 Федерального закона от 14 марта 2022 г. № 58-ФЗ «О внесении изменений в отдельные законодательные акты Российской Федерации» **Правительство Москвы постановляет:**

1. Внести изменения в постановление Правительства Москвы от 28 марта 2017 г. № 120-ПП «Об утверждении правил землепользования и застройки города Москвы»:

1.1. Карту градостроительного зонирования «Границы территориальных зон и виды разрешенного использования земельных участков и объектов капитального строительства. Северный административный округ города Москвы» раздела 1 книги 3 территориальной части правил землепользования и застройки приложения к постановлению дополнить изображениями территориальных зон согласно приложению 1 к настоящему постановлению.

1.2. Карту градостроительного зонирования «Границы территориальных зон, подзон территориальных зон и предельные параметры разрешенного строительства, реконструкции объектов капитального строительства. Северный административный округ города Москвы» раздела 1 книги 3 территориальной части правил землепользования и застройки приложения к постановлению дополнить изображениями территориальных зон согласно приложению 2 к настоящему постановлению.

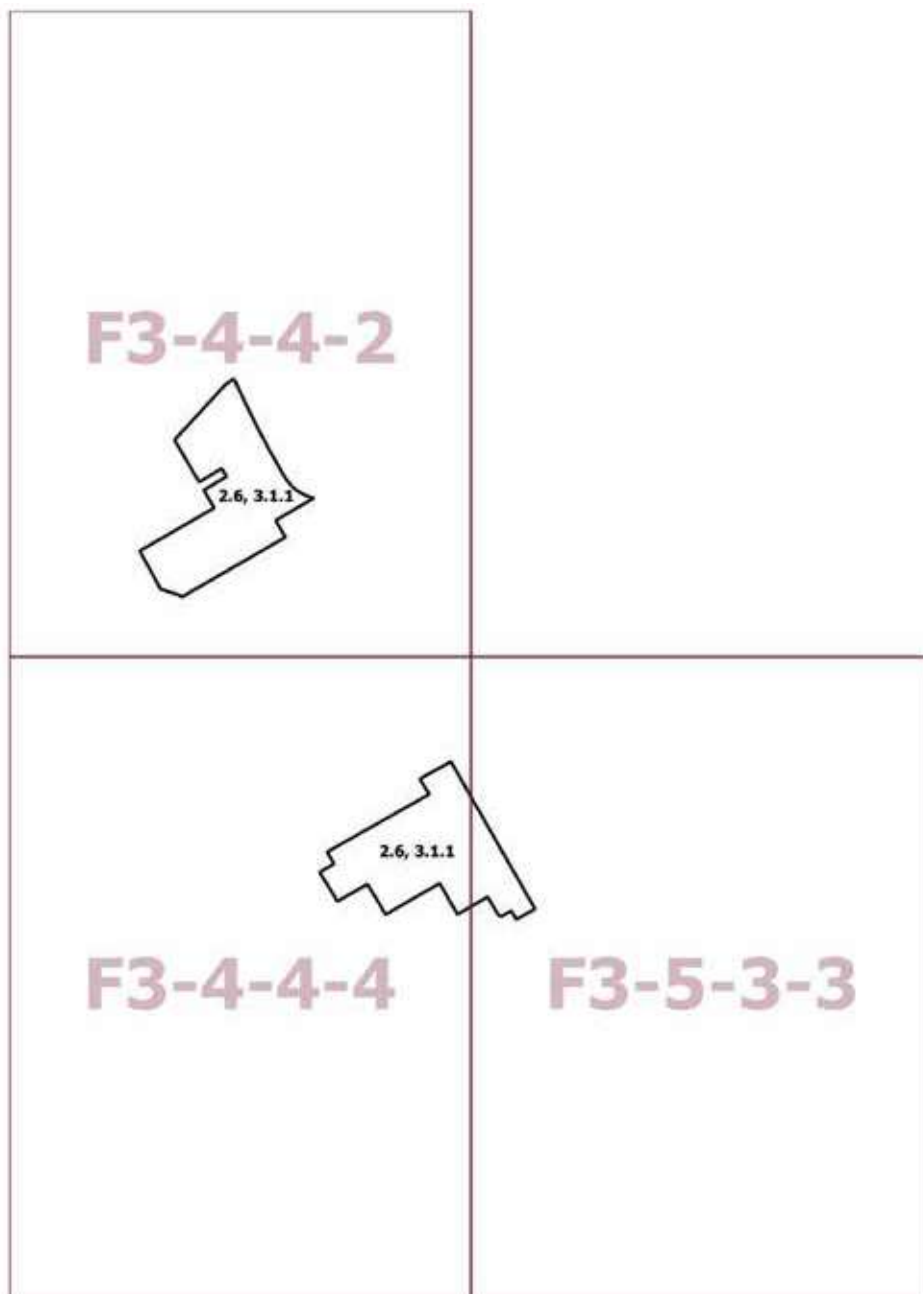
2. Контроль за выполнением настоящего постановления возложить на заместителя Мэра Москвы в Правительстве Москвы по вопросам градостроительной политики и строительства Бочкарева А.Ю.

Мэр Москвы **С.С.Собянин**

**Приложение 1**  
к постановлению Правительства Москвы  
от 5 июля 2022 г. № 1394-ПП

**Внесение изменений в приложение к постановлению Правительства Москвы  
от 28 марта 2017 г. № 120-ПП**

Книга 3  
Карта градостроительного зонирования  
Границы территориальных зон и виды разрешенного использования  
земельных участков и объектов капитального строительства  
Северный административный округ города Москвы





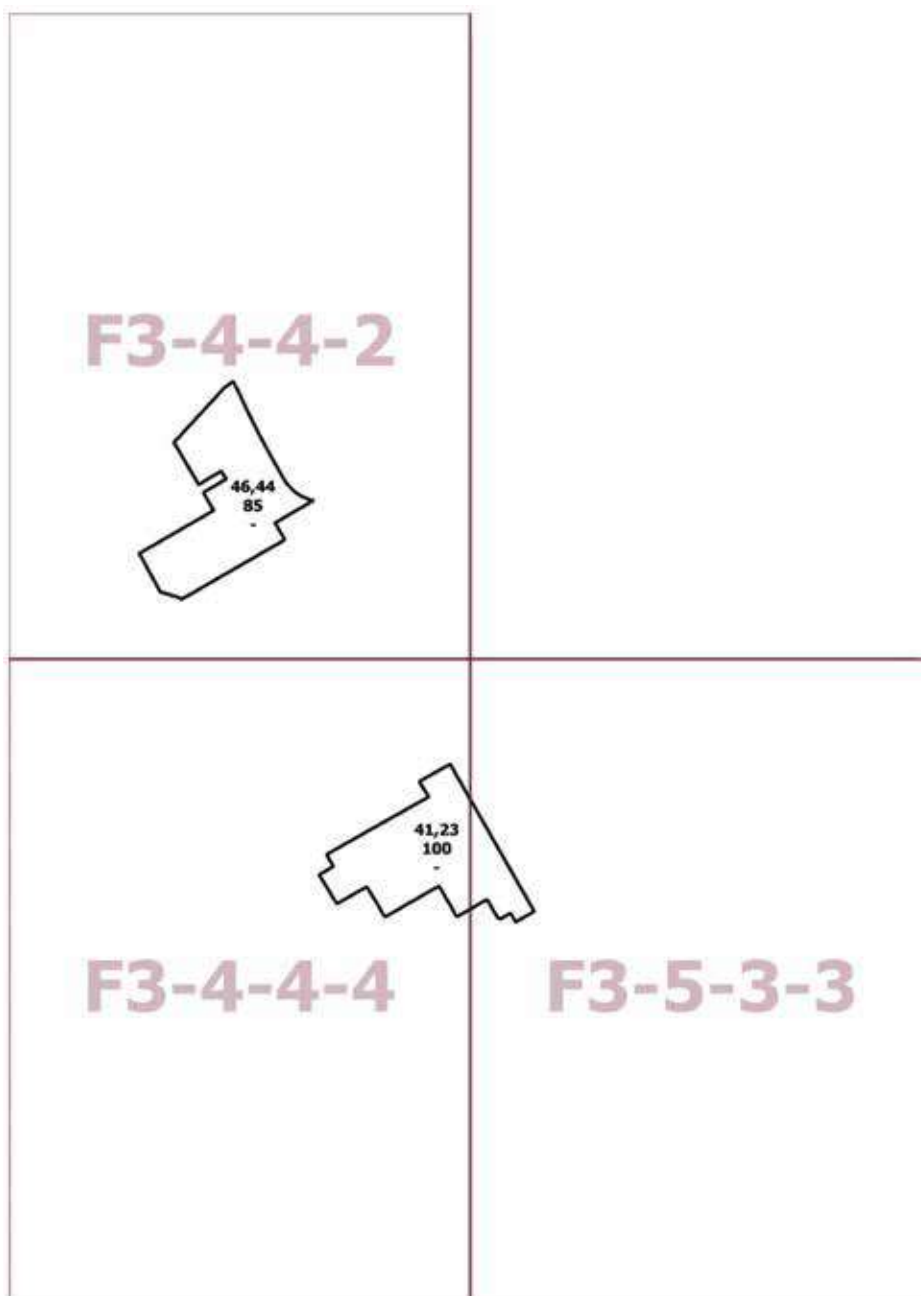
Приложение 2  
к постановлению Правительства Москвы  
от 5 июля 2022 г. № 1394-ПП

**Внесение изменений в приложение к постановлению Правительства Москвы  
от 28 марта 2017 г. № 120-ПП**

Книга 3

Карта градостроительного зонирования

Границы территориальных зон, подзон территориальных зон и предельные параметры разрешенного строительства, реконструкции объектов капитального строительства Северный административный округ города Москвы



## О внесении изменений в постановление Правительства Москвы от 28 марта 2017 г. № 120-ПП

Постановление Правительства Москвы от 5 июля 2022 года № 1395-ПП

В соответствии с Градостроительным кодексом Российской Федерации, Законом города Москвы от 25 июня 2008 г. № 28 «Градостроительный кодекс города Москвы», постановлениями Правительства Москвы от 7 апреля 2009 г. № 270-ПП «О создании Городской комиссии по вопросам градостроительства, землепользования и застройки при Правительстве Москвы и об утверждении положений о Городской и окружной комиссиях по вопросам градостроительства, землепользования и застройки при Правительстве Москвы», от 22 марта 2022 г. № 438-ПП «О реализации положений пункта 2 статьи 7 Федерального закона от 14 марта 2022 г. № 58-ФЗ «О внесении изменений в отдельные законодательные акты Российской Федерации» **Правительство Москвы постановляет:**

1. Внести изменения в постановление Правительства Москвы от 28 марта 2017 г. № 120-ПП «Об утверждении правил землепользования и застройки города Москвы»:

1.1. Карту градостроительного зонирования «Границы территориальных зон и виды разрешенного использования земельных участков и объектов капитального строительства. Северо-Восточный административный округ города Москвы» раздела 1 книги 4 территориальной части правил землепользования и застройки приложения к постановлению дополнить изображением территориальной зоны согласно приложению 1 к настоящему постановлению.

1.2. Карту градостроительного зонирования «Границы территориальных зон, подзон территориальных зон и предельные параметры разрешенного строительства, реконструкции объектов капитального строительства. Северо-Восточный административный округ города Москвы» раздела 1 книги 4 территориальной части правил землепользования и застройки приложения к постановлению дополнить изображением территориальной зоны согласно приложению 2 к настоящему постановлению.

2. Контроль за выполнением настоящего постановления возложить на заместителя Мэра Москвы в Правительстве Москвы по вопросам градостроительной политики и строительства Бочкарева А.Ю.

Мэр Москвы **С.С.Собянин**

**Приложение 1**

к постановлению Правительства Москвы  
от 5 июля 2022 г. № 1395-ПП

**Внесение изменения в приложение к постановлению Правительства Москвы  
от 28 марта 2017 г. № 120-ПП**

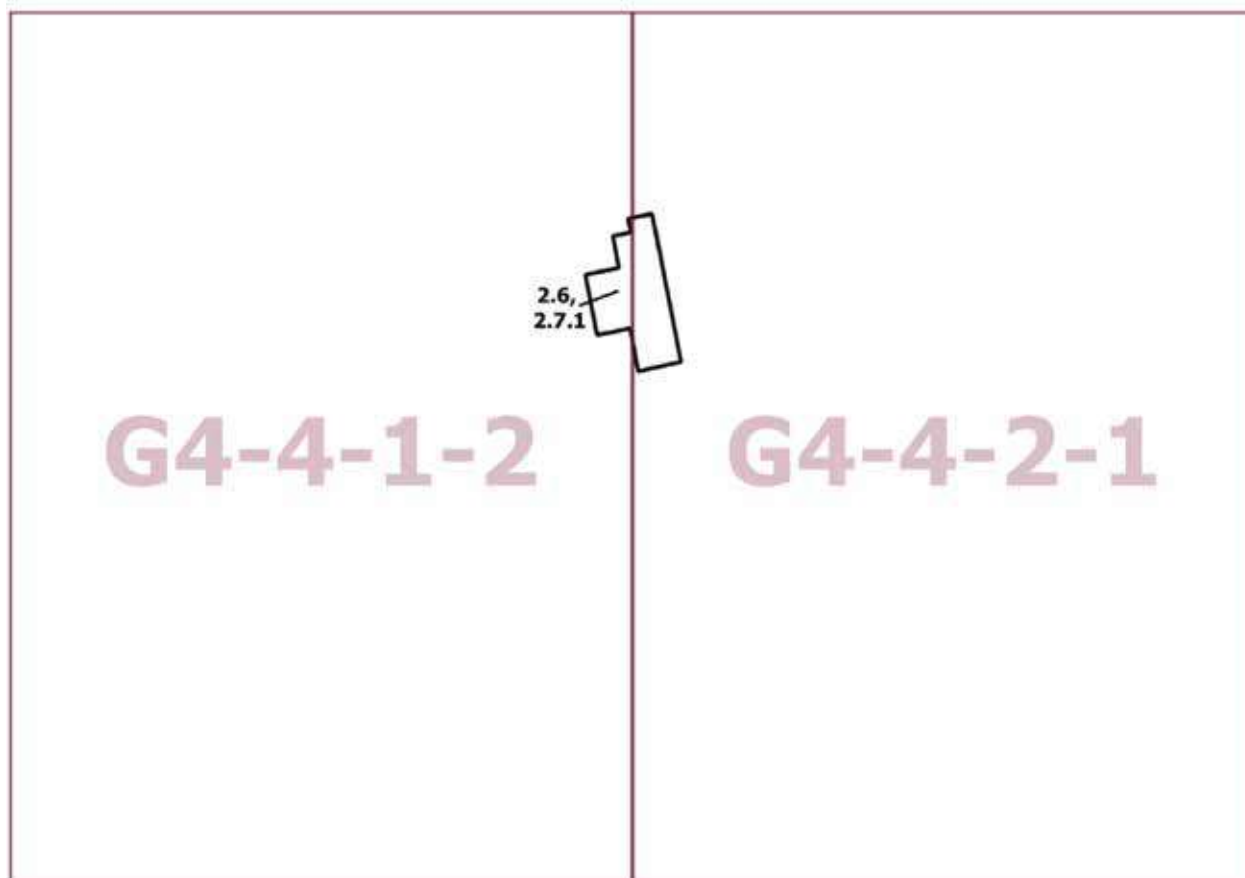
Книга 4

Карта градостроительного зонирования

Границы территориальных зон и виды разрешенного использования

земельных участков и объектов капитального строительства

Северо-Восточный административный округ города Москвы



**Приложение 2**

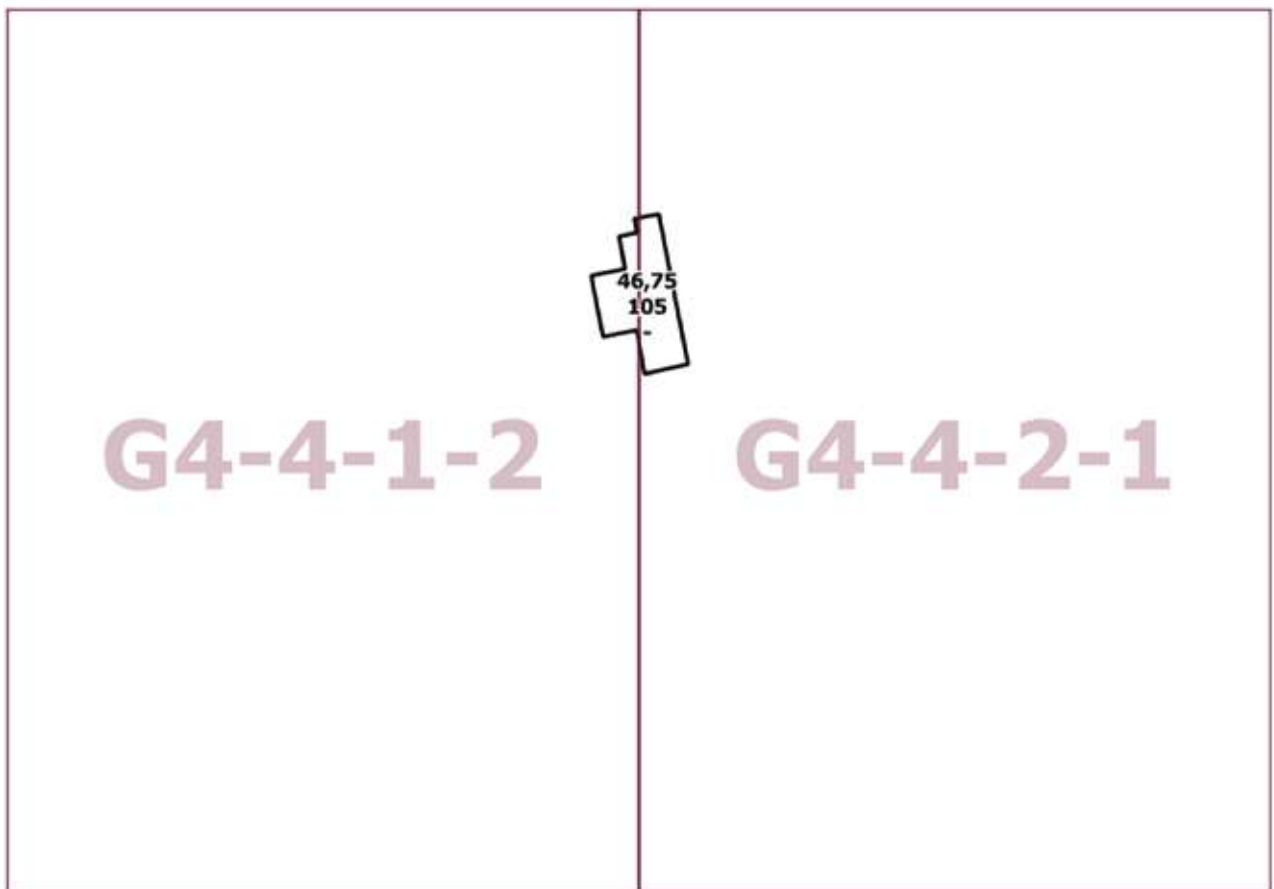
к постановлению Правительства Москвы  
от 5 июля 2022 г. № 1395-ПП

**Внесение изменения в приложение к постановлению Правительства Москвы  
от 28 марта 2017 г. № 120-ПП**

Книга 4

Карта градостроительного зонирования

Границы территориальных зон, подзон территориальных зон и предельные параметры разрешенного  
строительства, реконструкции объектов капитального строительства  
Северо-Восточный административный округ города Москвы



## О внесении изменений в постановление Правительства Москвы от 28 марта 2017 г. № 120-ПП

Постановление Правительства Москвы от 5 июля 2022 года № 1396-ПП

В соответствии с Градостроительным кодексом Российской Федерации, Законом города Москвы от 25 июня 2008 г. № 28 «Градостроительный кодекс города Москвы», постановлениями Правительства Москвы от 7 апреля 2009 г. № 270-ПП «О создании Городской комиссии по вопросам градостроительства, землепользования и застройки при Правительстве Москвы и об утверждении положений о Городской и окружной комиссиях по вопросам градостроительства, землепользования и застройки при Правительстве Москвы», от 22 марта 2022 г. № 438-ПП «О реализации положений пункта 2 статьи 7 Федерального закона от 14 марта 2022 г. № 58-ФЗ «О внесении изменений в отдельные законодательные акты Российской Федерации» **Правительство Москвы постановляет:**

1. Внести изменения в постановление Правительства Москвы от 28 марта 2017 г. № 120-ПП «Об утверждении правил землепользования и застройки города Москвы»:

1.1. Карту градостроительного зонирования «Границы территориальных зон и виды разрешенного использования земельных участков и объектов капитального строительства. Северо-Западный административный округ города Москвы» раздела 1 книги 10 территориальной части правил землепользования и застройки приложения к постановлению дополнить изображениями территориальных зон согласно приложению 1 к настоящему постановлению.

1.2. Карту градостроительного зонирования «Границы территориальных зон, подзон территориальных зон и предельные параметры разрешенного строительства, реконструкции объектов капитального строительства. Северо-Западный административный округ города Москвы» раздела 1 книги 10 территориальной части правил землепользования и застройки приложения к постановлению дополнить изображениями территориальных зон согласно приложению 2 к настоящему постановлению.

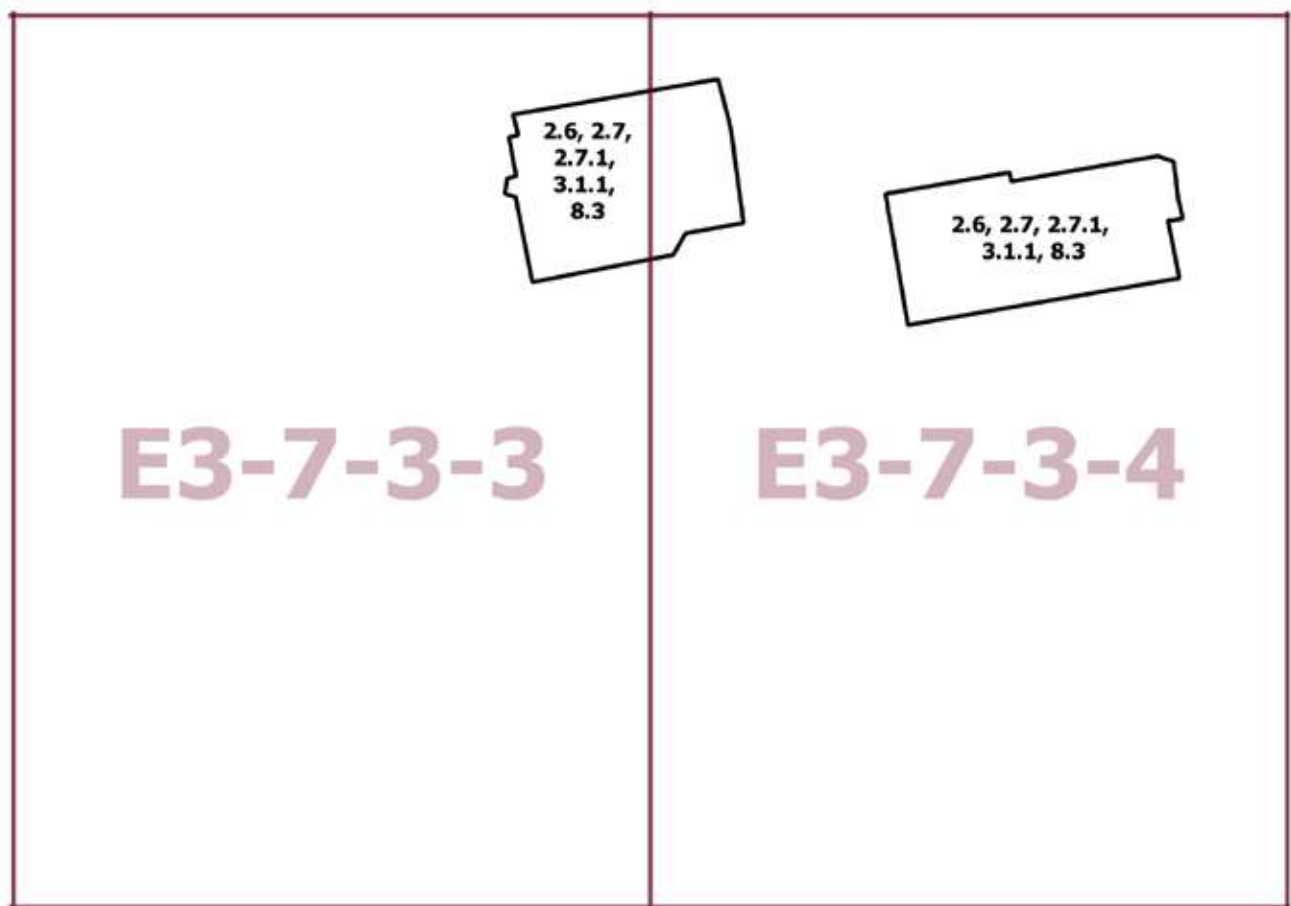
2. Контроль за выполнением настоящего постановления возложить на заместителя Мэра Москвы в Правительстве Москвы по вопросам градостроительной политики и строительства Бочкарева А.Ю.

Мэр Москвы **С.С.Собянин**

**Приложение 1**  
к постановлению Правительства Москвы  
от 5 июля 2022 г. № 1396-ПП

**Внесение изменений в приложение к постановлению Правительства Москвы  
от 28 марта 2017 г. № 120-ПП**

Книга 10  
Карта градостроительного зонирования  
Границы территориальных зон и виды разрешенного использования  
земельных участков и объектов капитального строительства  
Северо-Западный административный округ города Москвы



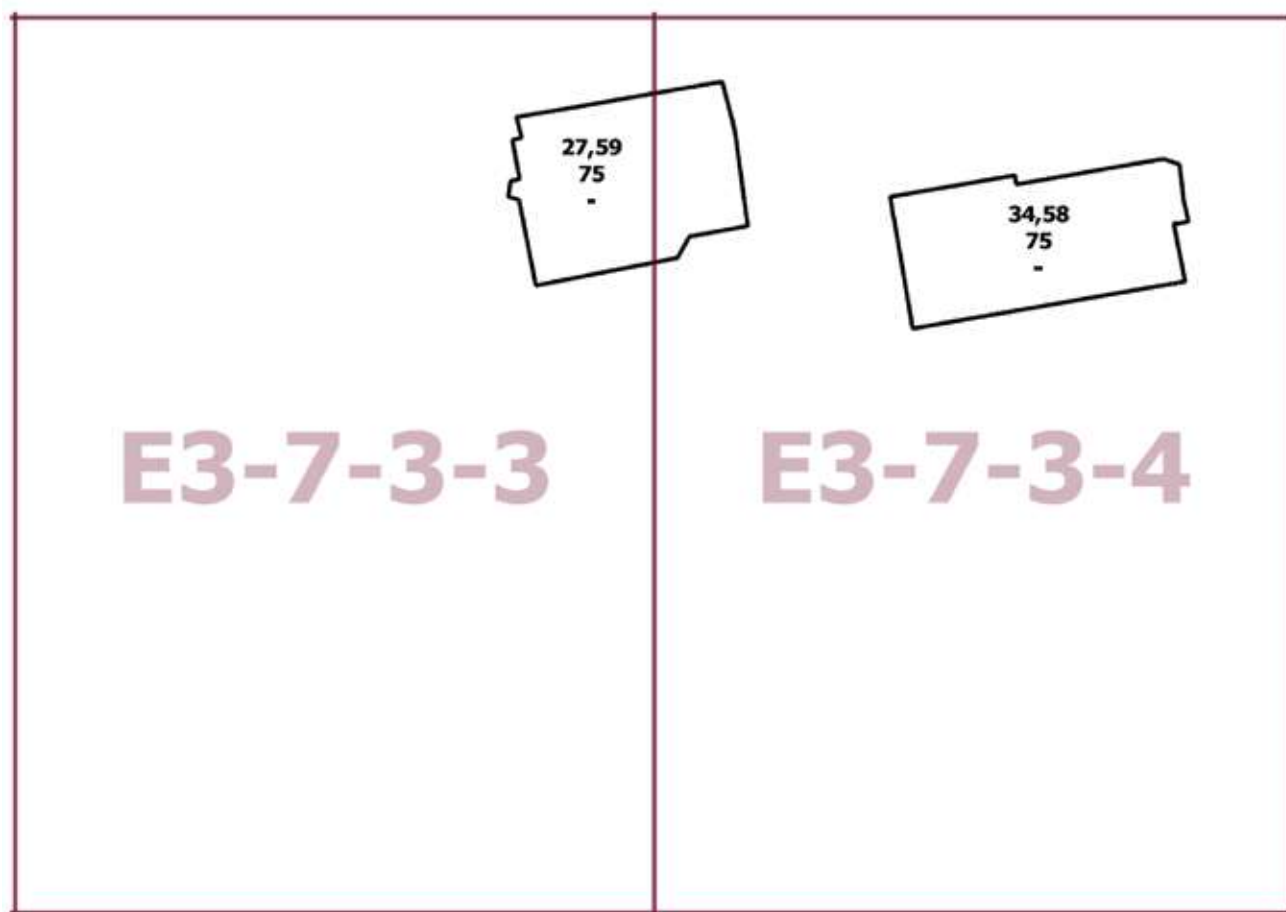
**Приложение 2**  
к постановлению Правительства Москвы  
от 5 июля 2022 г. № 1396-ПП

**Внесение изменений в приложение к постановлению Правительства Москвы  
от 28 марта 2017 г. № 120-ПП**

Книга 10

Карта градостроительного зонирования

Границы территориальных зон, подзон территориальных зон и предельные параметры  
разрешенного строительства, реконструкции объектов капитального строительства  
Северо-Западный административный округ города Москвы



## О внесении изменений в постановление Правительства Москвы от 28 марта 2017 г. № 120-ПП

Постановление Правительства Москвы от 5 июля 2022 года № 1397-ПП

В соответствии с Градостроительным кодексом Российской Федерации, Законом города Москвы от 25 июня 2008 г. № 28 «Градостроительный кодекс города Москвы», постановлениями Правительства Москвы от 7 апреля 2009 г. № 270-ПП «О создании Городской комиссии по вопросам градостроительства, землепользования и застройки при Правительстве Москвы и об утверждении положений о Городской и окружной комиссиях по вопросам градостроительства, землепользования и застройки при Правительстве Москвы», от 22 марта 2022 г. № 438-ПП «О реализации положений пункта 2 статьи 7 Федерального закона от 14 марта 2022 г. № 58-ФЗ «О внесении изменений в отдельные законодательные акты Российской Федерации» **Правительство Москвы постановляет:**

1. Внести изменения в постановление Правительства Москвы от 28 марта 2017 г. № 120-ПП «Об утверждении правил землепользования и застройки города Москвы»:

1.1. Карту градостроительного зонирования «Границы территориальных зон и виды разрешенного использования земельных участков и объектов капитального строительства. Центральный административный округ города Москвы» раздела 1 книги 2 территориальной части правил землепользования и застройки приложения к постановлению дополнить изображениями территориальных зон согласно приложению 1 к настоящему постановлению.

1.2. Изображение территориальной зоны на карте градостроительного зонирования «Границы территориальных зон, подзон территориальных зон и предельные параметры разрешенного строительства, реконструкции объектов капитального строительства. Центральный административный округ города Москвы» раздела 1 книги 2 территориальной части правил землепользования и застройки приложения к постановлению изменить согласно приложению 2 к настоящему постановлению.

1.3. Карту градостроительного зонирования «Границы территориальных зон, подзон территориальных зон и предельные параметры разрешенного строительства, реконструкции объектов капитального строительства. Центральный административный округ города Москвы» раздела 1 книги 2 территориальной части правил землепользования и застройки приложения к постановлению дополнить изображениями территориальных зон согласно приложению 2 к настоящему постановлению.

2. Контроль за выполнением настоящего постановления возложить на заместителя Мэра Москвы в Правительстве Москвы по вопросам градостроительной политики и строительства Бочкарева А.Ю.

Мэр Москвы **С.С.Собянин**



**Приложение 1**

к постановлению Правительства Москвы  
от 5 июля 2022 г. № 1397-ПП

**Внесение изменений в приложение к постановлению Правительства Москвы  
от 28 марта 2017 г. № 120-ПП**

Книга 2

Карта градостроительного зонирования

Границы территориальных зон и виды разрешенного использования  
земельных участков и объектов капитального строительства

Центральный административный округ города Москвы



**Приложение 2**

к постановлению Правительства Москвы  
от 5 июля 2022 г. № 1397-ПП

**Внесение изменений в приложение к постановлению Правительства Москвы  
от 28 марта 2017 г. № 120-ПП**

Книга 2

Карта градостроительного зонирования

Границы территориальных зон, подзон территориальных зон и предельные параметры  
разрешенного строительства, реконструкции объектов капитального строительства

Центральный административный округ города Москвы



## О внесении изменений в постановление Правительства Москвы от 28 марта 2017 г. № 120-ПП

Постановление Правительства Москвы от 5 июля 2022 года № 1398-ПП

В соответствии с Градостроительным кодексом Российской Федерации, Законом города Москвы от 25 июня 2008 г. № 28 «Градостроительный кодекс города Москвы», постановлениями Правительства Москвы от 7 апреля 2009 г. № 270-ПП «О создании Городской комиссии по вопросам градостроительства, землепользования и застройки при Правительстве Москвы и об утверждении положений о Городской и окружной комиссиях по вопросам градостроительства, землепользования и застройки при Правительстве Москвы», от 22 марта 2022 г. № 438-ПП «О реализации положений пункта 2 статьи 7 Федерального закона от 14 марта 2022 г. № 58-ФЗ «О внесении изменений в отдельные законодательные акты Российской Федерации» **Правительство Москвы постановляет:**

1. Внести изменения в постановление Правительства Москвы от 28 марта 2017 г. № 120-ПП «Об утверждении правил землепользования и застройки города Москвы»:

1.1. Карту градостроительного зонирования «Границы территориальных зон и виды разрешенного использования земельных участков и объектов капитального строительства. Восточный административный округ города Москвы» раздела 1 книги 5 территориальной части правил землепользования и застройки приложения к постановлению дополнить изображениями территориальных зон согласно приложению 1 к настоящему постановлению.

1.2. Карту градостроительного зонирования «Границы территориальных зон, подзон территориальных зон и предельные параметры разрешенного строительства, реконструкции объектов капитального строительства. Восточный административный округ города Москвы» раздела 1 книги 5 территориальной части правил землепользования и застройки приложения к постановлению дополнить изображениями территориальных зон согласно приложению 2 к настоящему постановлению.

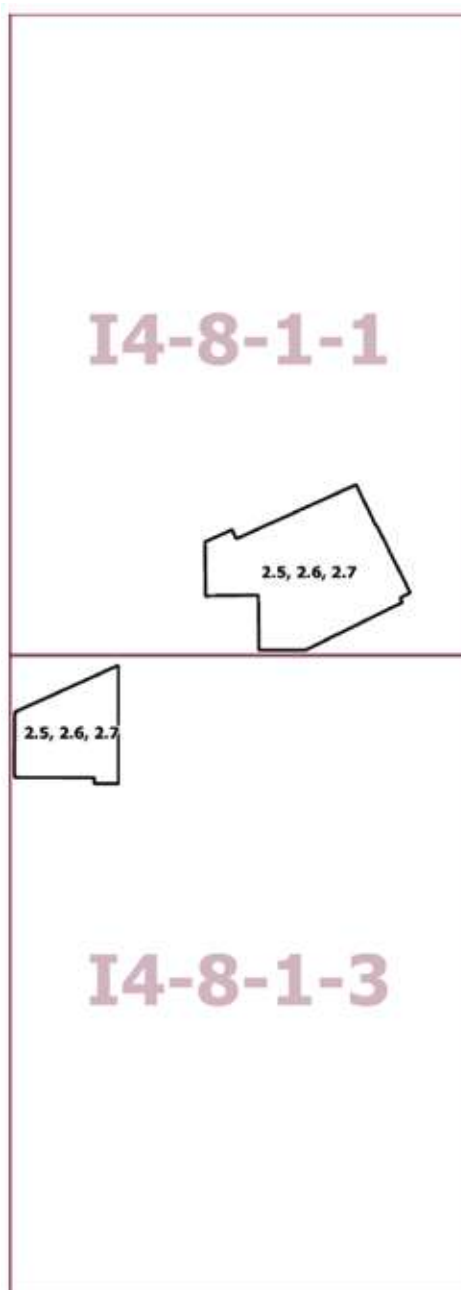
2. Контроль за выполнением настоящего постановления возложить на заместителя Мэра Москвы в Правительстве Москвы по вопросам градостроительной политики и строительства Бочкарева А.Ю.

Мэр Москвы **С.С.Собянин**

**Приложение 1**  
к постановлению Правительства Москвы  
от 5 июля 2022 г. № 1398-ПП

**Внесение изменений в приложение к постановлению Правительства Москвы  
от 28 марта 2017 г. № 120-ПП**

Книга 5  
Карта градостроительного зонирования  
Границы территориальных зон и виды разрешенного использования  
земельных участков и объектов капитального строительства  
Восточный административный округ города Москвы



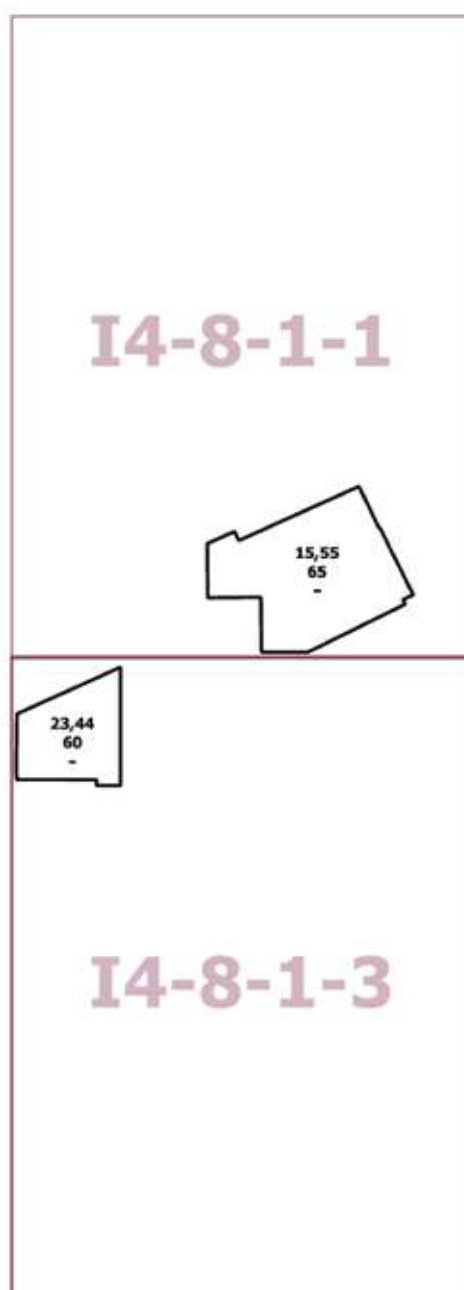
**Приложение 2**  
к постановлению Правительства Москвы  
от 5 июля 2022 г. № 1398-ПП

**Внесение изменений в приложение к постановлению Правительства Москвы  
от 28 марта 2017 г. № 120-ПП**

Книга 5

Карта градостроительного зонирования

Границы территориальных зон, подзон территориальных зон и предельные параметры разрешенного строительства, реконструкции объектов капитального строительства  
Восточный административный округ города Москвы



## О внесении изменений в постановление Правительства Москвы от 28 марта 2017 г. № 120-ПП

Постановление Правительства Москвы от 5 июля 2022 года № 1399-ПП

В соответствии с Градостроительным кодексом Российской Федерации, Законом города Москвы от 25 июня 2008 г. № 28 «Градостроительный кодекс города Москвы», постановлениями Правительства Москвы от 7 апреля 2009 г. № 270-ПП «О создании Городской комиссии по вопросам градостроительства, землепользования и застройки при Правительстве Москвы и об утверждении положений о Городской и окружной комиссиях по вопросам градостроительства, землепользования и застройки при Правительстве Москвы», от 22 марта 2022 г. № 438-ПП «О реализации положений пункта 2 статьи 7 Федерального закона от 14 марта 2022 г. № 58-ФЗ «О внесении изменений в отдельные законодательные акты Российской Федерации» **Правительство Москвы постановляет:**

1. Внести изменения в постановление Правительства Москвы от 28 марта 2017 г. № 120-ПП «Об утверждении правил землепользования и застройки города Москвы»:

1.1. Карту градостроительного зонирования «Границы территориальных зон и виды разрешенного использования земельных участков и объектов капитального строительства. Северный административный округ города Москвы» раздела 1 книги 3 территориальной части правил землепользования и застройки приложения к постановлению дополнить изображениями территориальных зон согласно приложению 1 к настоящему постановлению.

1.2. Карту градостроительного зонирования «Границы территориальных зон, подзон территориальных зон и предельные параметры разрешенного строительства, реконструкции объектов капитального строительства. Северный административный округ города Москвы» раздела 1 книги 3 территориальной части правил землепользования и застройки приложения к постановлению дополнить изображениями территориальных зон согласно приложению 2 к настоящему постановлению.

2. Контроль за выполнением настоящего постановления возложить на заместителя Мэра Москвы в Правительстве Москвы по вопросам градостроительной политики и строительства Бочкарева А.Ю.

Мэр Москвы **С.С.Собянин**

**Приложение 1**

к постановлению Правительства Москвы  
от 5 июля 2022 г. № 1399-ПП

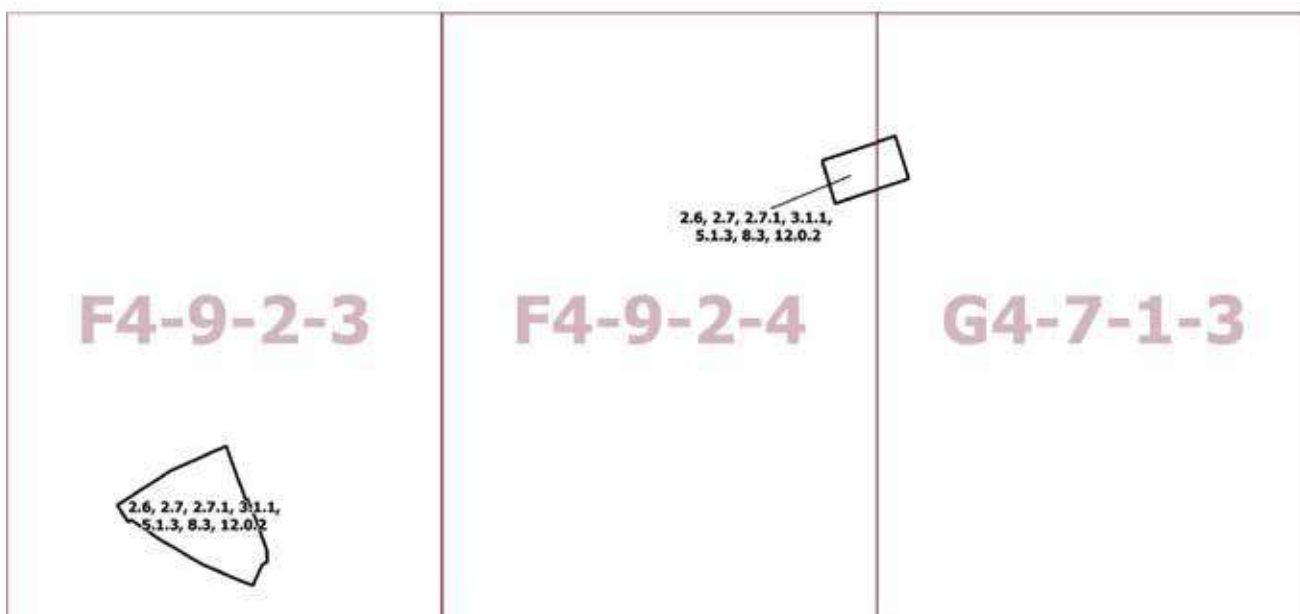
**Внесение изменений в приложение к постановлению Правительства Москвы  
от 28 марта 2017 г. № 120-ПП**

Книга 3

Карта градостроительного зонирования

Границы территориальных зон и виды разрешенного использования  
земельных участков и объектов капитального строительства

Северный административный округ города Москвы



**Приложение 2**

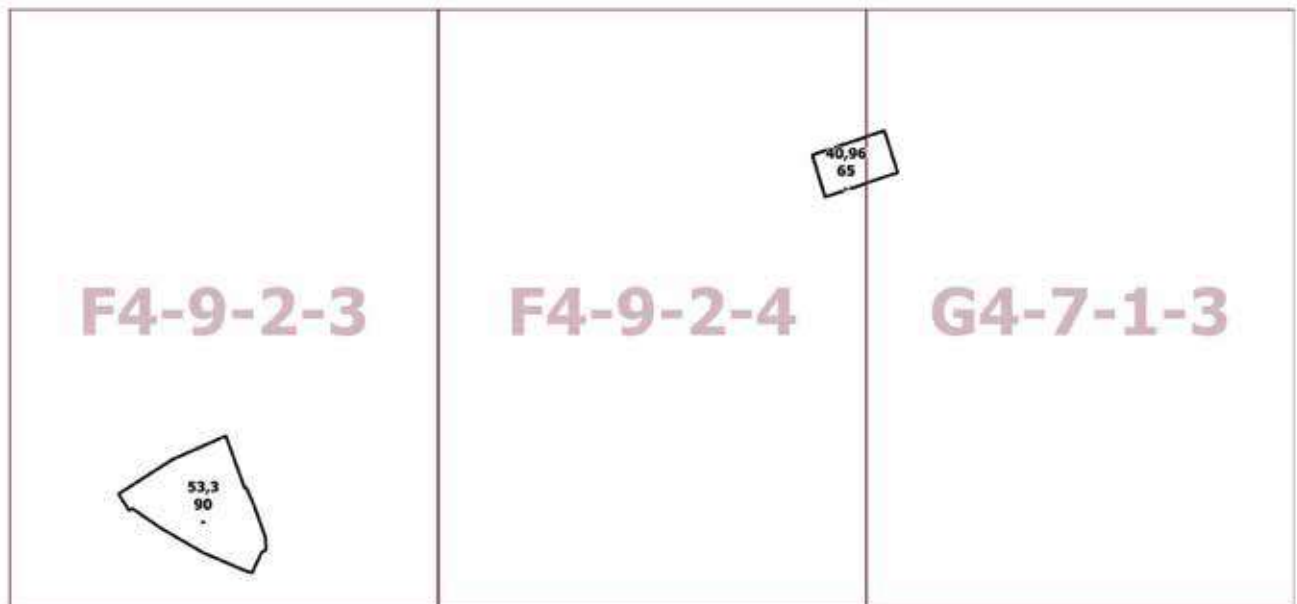
к постановлению Правительства Москвы  
от 5 июля 2022 г. № 1399-ПП

**Внесение изменений в приложение к постановлению Правительства Москвы  
от 28 марта 2017 г. № 120-ПП**

Книга 3

Карта градостроительного зонирования

Границы территориальных зон, подзон территориальных зон и предельные параметры  
разрешенного строительства, реконструкции объектов капитального строительства  
Северный административный округ города Москвы





## О внесении изменения в постановление Правительства Москвы от 28 марта 2017 г. № 120-ПП

Постановление Правительства Москвы от 5 июля 2022 года № 1400-ПП

В соответствии с Градостроительным кодексом Российской Федерации, Законом города Москвы от 25 июня 2008 г. № 28 «Градостроительный кодекс города Москвы», постановлениями Правительства Москвы от 7 апреля 2009 г. № 270-ПП «О создании Городской комиссии по вопросам градостроительства, землепользования и застройки при Правительстве Москвы и об утверждении положений о Городской и окружной комиссиях по вопросам градостроительства, землепользования и застройки при Правительстве Москвы», от 22 марта 2022 г. № 438-ПП «О реализации положений пункта 2 статьи 7 Федерального закона от 14 марта 2022 г. № 58-ФЗ «О внесении изменений в отдельные законодательные акты Российской Федерации» **Правительство Москвы постановляет:**

1. Внести изменение в постановление Правительства Москвы от 28 марта 2017 г. № 120-ПП «Об утверждении правил землепользования и застройки города Москвы», изменив изображение территориальной зоны на карте градостроительного зонирования «Границы территориальных зон, подзон территориальных зон и предельные параметры разрешенного строительства, реконструкции объектов капитального строительства. Северо-Восточный административный округ города Москвы» раздела 1 книги 4 территориальной части правил землепользования и застройки приложения к постановлению согласно приложению к настоящему постановлению.

2. Контроль за выполнением настоящего постановления возложить на заместителя Мэра Москвы в Правительстве Москвы по вопросам градостроительной политики и строительства Бочкарева А.Ю.

Мэр Москвы **С.С.Собянин**

Приложение  
к постановлению Правительства Москвы  
от 5 июля 2022 г. № 1400-ПП

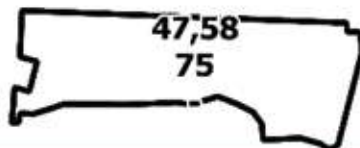
**Внесение изменения в приложение к постановлению Правительства Москвы  
от 28 марта 2017 г. № 120-ПП**

Книга 4

Карта градостроительного зонирования

Границы территориальных зон, подзон территориальных зон и предельные параметры  
разрешенного строительства, реконструкции объектов капитального строительства  
Северо-Восточный административный округ города Москвы

**G3-6-2-4**



## О внесении изменений в постановление Правительства Москвы от 28 марта 2017 г. № 120-ПП

Постановление Правительства Москвы от 5 июля 2022 года № 1401-ПП

В соответствии с Градостроительным кодексом Российской Федерации, Законом города Москвы от 25 июня 2008 г. № 28 «Градостроительный кодекс города Москвы», постановлениями Правительства Москвы от 7 апреля 2009 г. № 270-ПП «О создании Городской комиссии по вопросам градостроительства, землепользования и застройки при Правительстве Москвы и об утверждении положений о Городской и окружной комиссиях по вопросам градостроительства, землепользования и застройки при Правительстве Москвы», от 22 марта 2022 г. № 438-ПП «О реализации положений пункта 2 статьи 7 Федерального закона от 14 марта 2022 г. № 58-ФЗ «О внесении изменений в отдельные законодательные акты Российской Федерации» **Правительство Москвы постановляет:**

1. Внести изменения в постановление Правительства Москвы от 28 марта 2017 г. № 120-ПП «Об утверждении правил землепользования и застройки города Москвы»:

1.1. Карту градостроительного зонирования «Границы территориальных зон и виды разрешенного использования земельных участков и объектов капитального строительства. Северо-Восточный административный округ города Москвы» раздела 1 книги 4 территориальной части правил землепользования и застройки приложения к постановлению дополнить изображениями территориальных зон согласно приложению 1 к настоящему постановлению.

1.2. Карту градостроительного зонирования «Границы территориальных зон, подзон территориальных зон и предельные параметры разрешенного строительства, реконструкции объектов капитального строительства. Северо-Восточный административный округ города Москвы» раздела 1 книги 4 территориальной части правил землепользования и застройки приложения к постановлению дополнить изображениями территориальных зон согласно приложению 2 к настоящему постановлению.

2. Контроль за выполнением настоящего постановления возложить на заместителя Мэра Москвы в Правительстве Москвы по вопросам градостроительной политики и строительства Бочкарева А.Ю.

Мэр Москвы **С.С.Собянин**

## Приложение 1

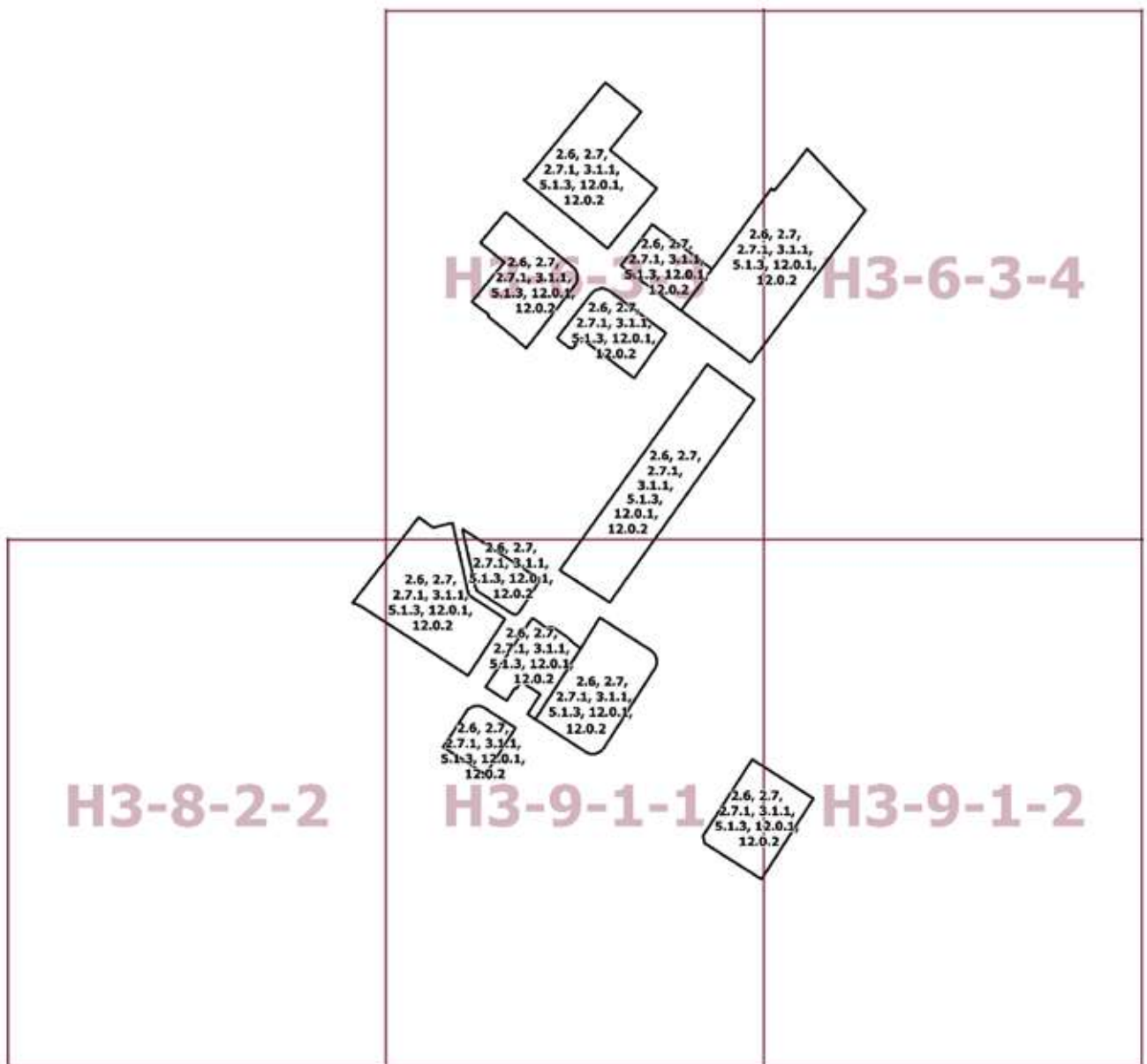
к постановлению Правительства Москвы  
от 5 июля 2022 г. № 1401-ПП

**Внесение изменений в приложение к постановлению Правительства Москвы  
от 28 марта 2017 г. № 120-ПП**

Книга 4

Карта градостроительного зонирования

Границы территориальных зон и виды разрешенного использования  
земельных участков и объектов капитального строительства  
Северо-Восточный административный округ города Москвы



## Приложение 2

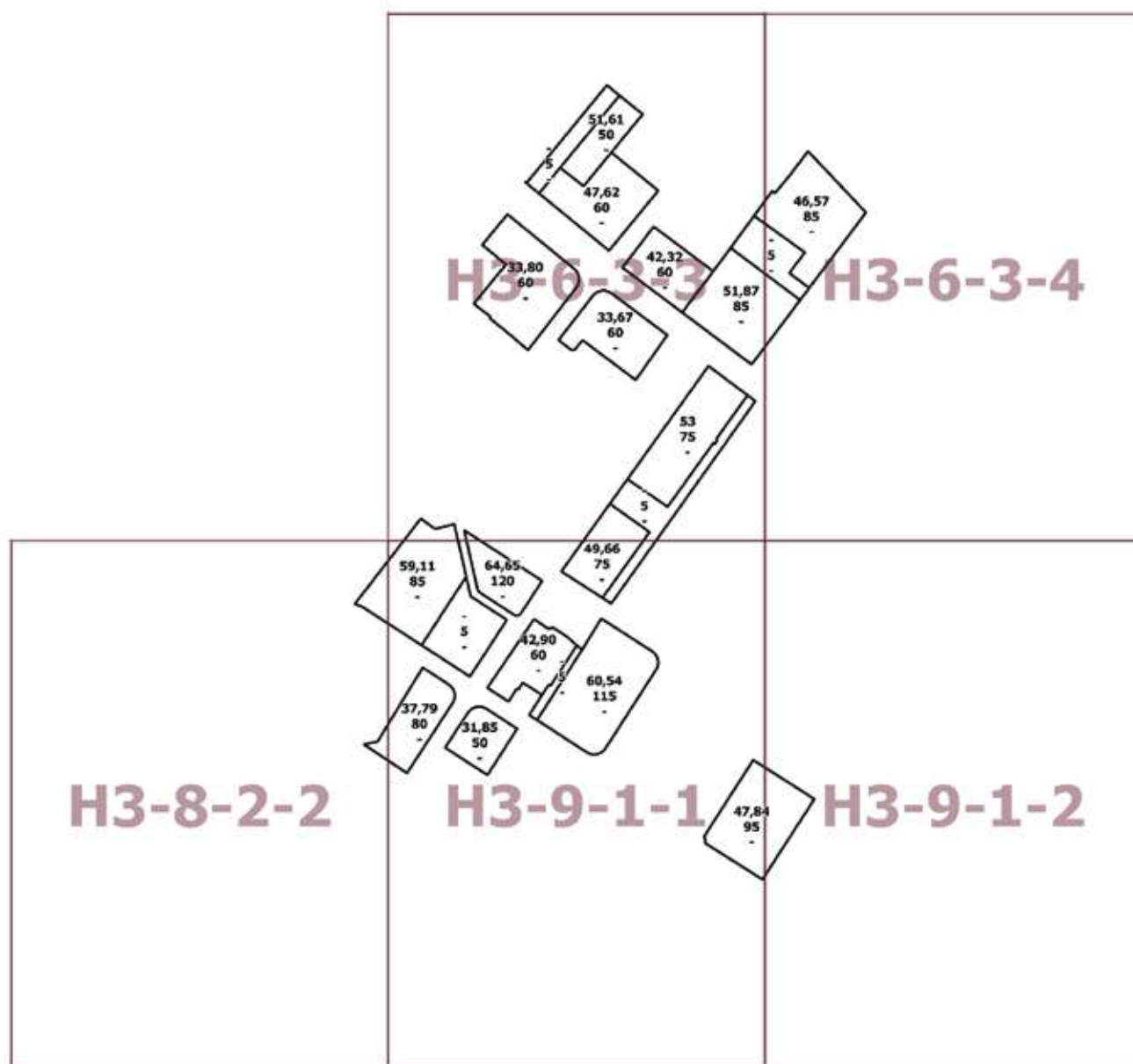
к постановлению Правительства Москвы  
от 5 июля 2022 г. № 1401-ПП

**Внесение изменений в приложение к постановлению Правительства Москвы  
от 28 марта 2017 г. № 120-ПП**

Книга 4

Карта градостроительного зонирования

Границы территориальных зон, подзон территориальных зон и предельные параметры  
разрешенного строительства, реконструкции объектов капитального строительства  
Северо-Восточный административный округ города Москвы



## О внесении изменений в постановление Правительства Москвы от 28 марта 2017 г. № 120-ПП

Постановление Правительства Москвы от 5 июля 2022 года № 1402-ПП

В соответствии с Градостроительным кодексом Российской Федерации, Законом города Москвы от 25 июня 2008 г. № 28 «Градостроительный кодекс города Москвы», постановлениями Правительства Москвы от 7 апреля 2009 г. № 270-ПП «О создании Городской комиссии по вопросам градостроительства, землепользования и застройки при Правительстве Москвы и об утверждении положений о Городской и окружной комиссиях по вопросам градостроительства, землепользования и застройки при Правительстве Москвы», от 22 марта 2022 г. № 438-ПП «О реализации положений пункта 2 статьи 7 Федерального закона от 14 марта 2022 г. № 58-ФЗ «О внесении изменений в отдельные законодательные акты Российской Федерации» **Правительство Москвы постановляет:**

1. Внести изменения в постановление Правительства Москвы от 28 марта 2017 г. № 120-ПП «Об утверждении правил землепользования и застройки города Москвы»:

1.1. Карту градостроительного зонирования «Границы территориальных зон и виды разрешенного использования земельных участков и объектов капитального строительства. Южный административный округ города Москвы» раздела 1 книги 7 территориальной части правил землепользования и застройки приложения к постановлению дополнить изображениями территориальных зон согласно приложению 1 к настоящему постановлению.

1.2. Карту градостроительного зонирования «Границы территориальных зон, подзон территориальных зон и предельные параметры разрешенного строительства, реконструкции объектов капитального строительства. Южный административный округ города Москвы» раздела 1 книги 7 территориальной части правил землепользования и застройки приложения к постановлению дополнить изображениями территориальных зон согласно приложению 2 к настоящему постановлению.

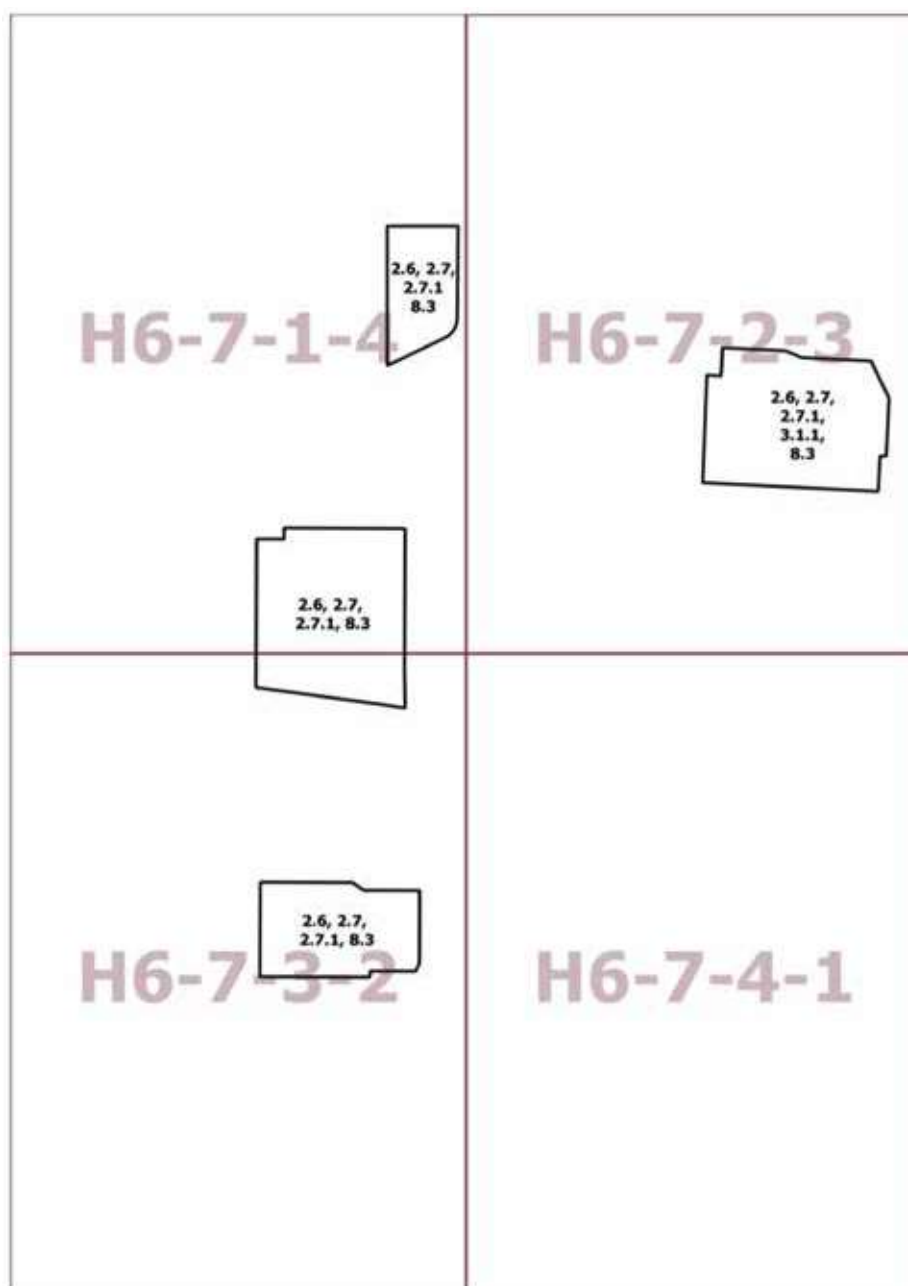
2. Контроль за выполнением настоящего постановления возложить на заместителя Мэра Москвы в Правительстве Москвы по вопросам градостроительной политики и строительства Бочкарева А.Ю.

Мэр Москвы **С.С.Собянин**

Приложение 1  
к постановлению Правительства Москвы  
от 5 июля 2022 г. № 1402-ПП

**Внесение изменений в приложение к постановлению Правительства Москвы  
от 28 марта 2017 г. № 120-ПП**

Книга 7  
Карта градостроительного зонирования  
Границы территориальных зон и виды разрешенного использования  
земельных участков и объектов капитального строительства  
Южный административный округ города Москвы



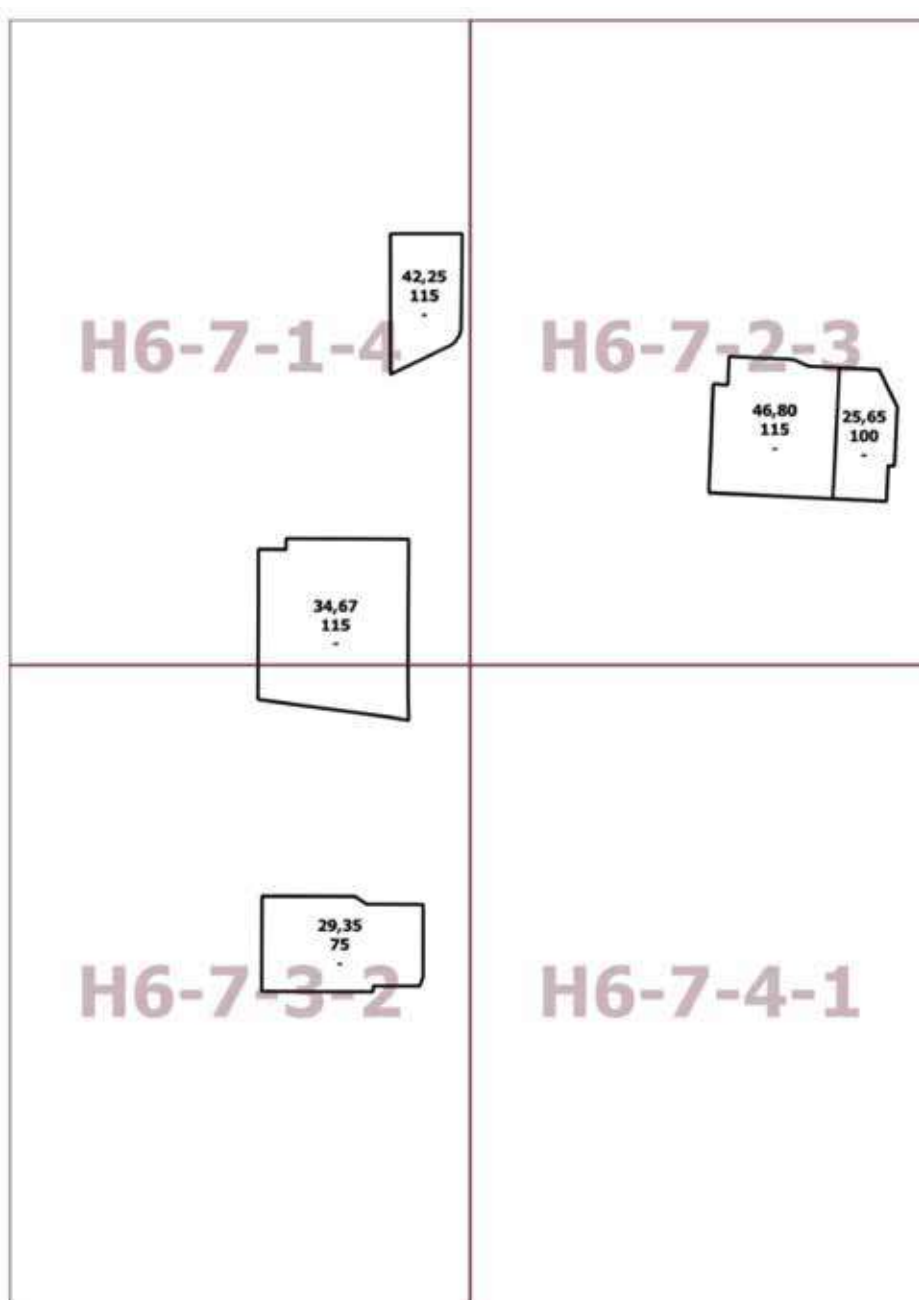
Приложение 2  
к постановлению Правительства Москвы  
от 5 июля 2022 г. № 1402-ПП

Внесение изменений в приложение к постановлению Правительства Москвы  
от 28 марта 2017 г. № 120-ПП

Книга 7

Карта градостроительного зонирования

Границы территориальных зон, подзон территориальных зон и предельные параметры  
разрешенного строительства, реконструкции объектов капитального строительства  
Южный административный округ города Москвы





## О внесении изменений в постановление Правительства Москвы от 28 марта 2017 г. № 120-ПП

Постановление Правительства Москвы от 5 июля 2022 года № 1403-ПП

В соответствии с Градостроительным кодексом Российской Федерации, Законом города Москвы от 25 июня 2008 г. № 28 «Градостроительный кодекс города Москвы», постановлениями Правительства Москвы от 7 апреля 2009 г. № 270-ПП «О создании Городской комиссии по вопросам градостроительства, землепользования и застройки при Правительстве Москвы и об утверждении положений о Городской и окружной комиссиях по вопросам градостроительства, землепользования и застройки при Правительстве Москвы», от 22 марта 2022 г. № 438-ПП «О реализации положений пункта 2 статьи 7 Федерального закона от 14 марта 2022 г. № 58-ФЗ «О внесении изменений в отдельные законодательные акты Российской Федерации» **Правительство Москвы постановляет:**

1. Внести изменения в постановление Правительства Москвы от 28 марта 2017 г. № 120-ПП «Об утверждении правил землепользования и застройки города Москвы»:

1.1. Карту градостроительного зонирования «Границы территориальных зон и виды разрешенного использования земельных участков и объектов капитального строительства. Юго-Западный административный округ города Москвы» раздела 1 книги 8 территориальной части правил землепользования и застройки приложения к постановлению дополнить изображениями территориальных зон согласно приложению 1 к настоящему постановлению.

1.2. Карту градостроительного зонирования «Границы территориальных зон, подзон территориальных зон и предельные параметры разрешенного строительства, реконструкции объектов капитального строительства. Юго-Западный административный округ города Москвы» раздела 1 книги 8 территориальной части правил землепользования и застройки приложения к постановлению дополнить изображениями территориальных зон согласно приложению 2 к настоящему постановлению.

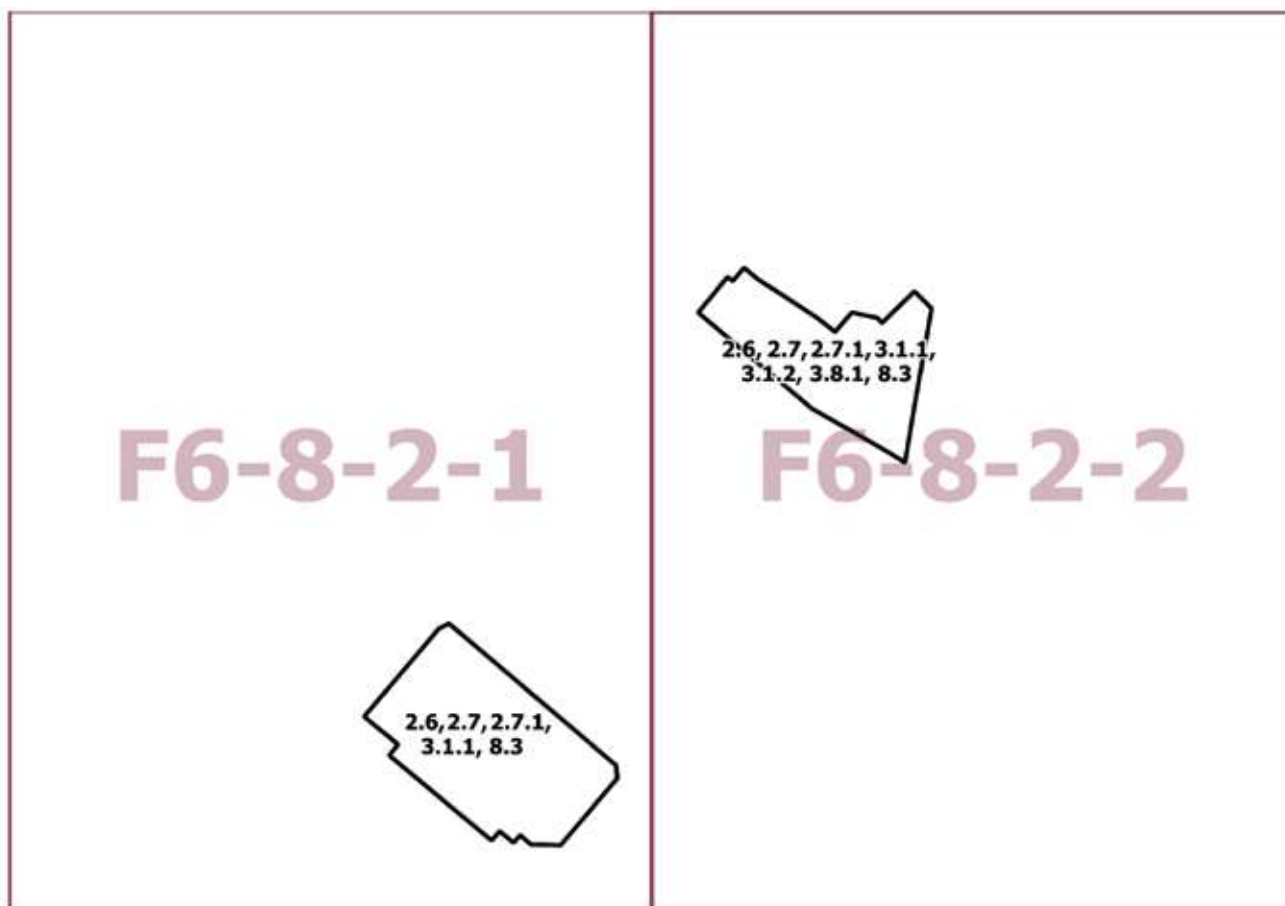
2. Контроль за выполнением настоящего постановления возложить на заместителя Мэра Москвы в Правительстве Москвы по вопросам градостроительной политики и строительства Бочкарева А.Ю.

Мэр Москвы **С.С.Собянин**

**Приложение 1**  
к постановлению Правительства Москвы  
от 5 июля 2022 г. № 1403-ПП

**Внесение изменений в приложение к постановлению Правительства Москвы  
от 28 марта 2017 г. № 120-ПП**

Книга 8  
Карта градостроительного зонирования  
Границы территориальных зон и виды разрешенного использования  
земельных участков и объектов капитального строительства  
Юго-Западный административный округ города Москвы



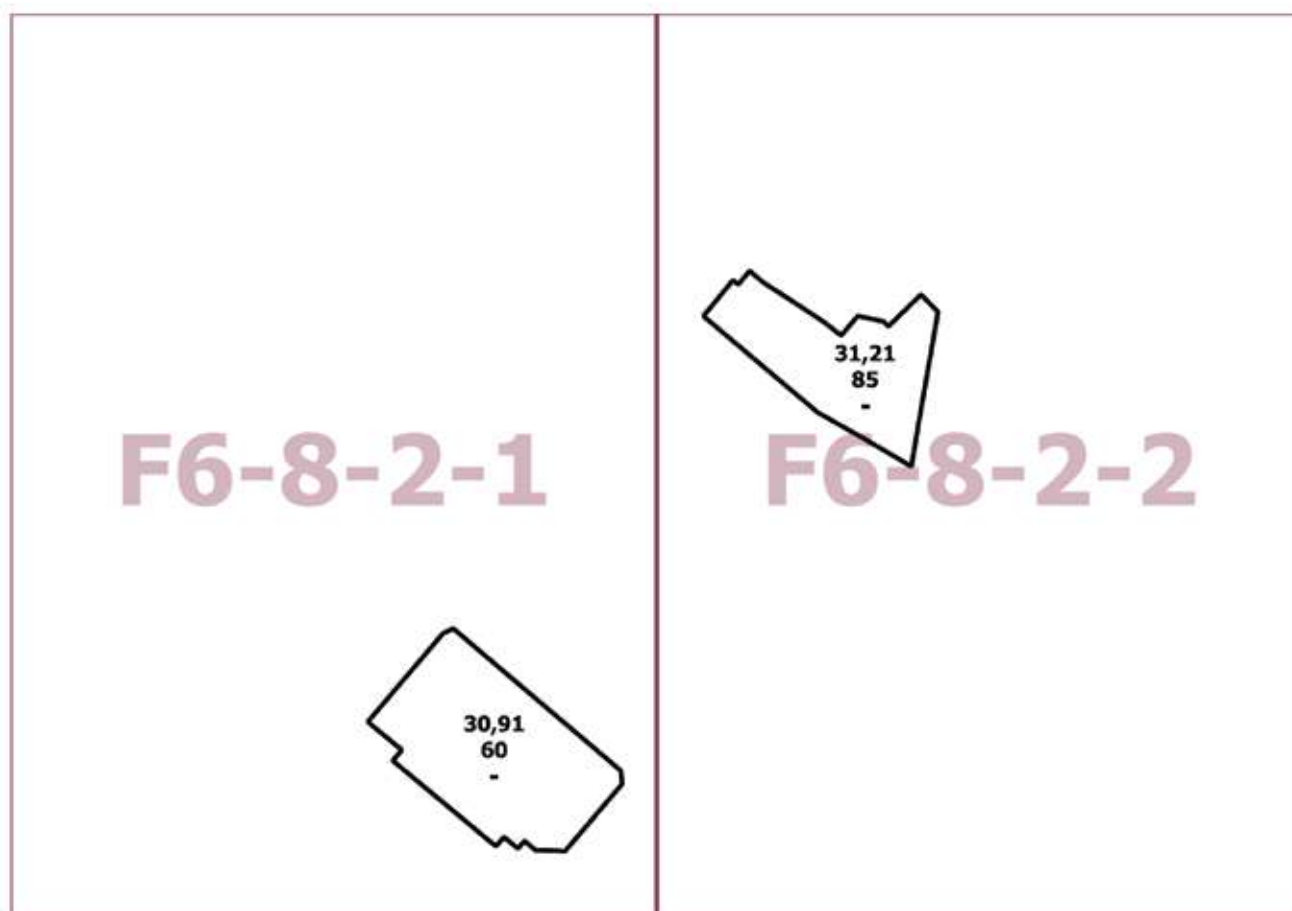
**Приложение 2**  
к постановлению Правительства Москвы  
от 5 июля 2022 г. № 1403-ПП

**Внесение изменений в приложение к постановлению Правительства Москвы  
от 28 марта 2017 г. № 120-ПП**

Книга 8

Карта градостроительного зонирования

Границы территориальных зон, подзон территориальных зон и предельные параметры  
разрешенного строительства, реконструкции объектов капитального строительства  
Юго-Западный административный округ города Москвы



## О внесении изменений в постановление Правительства Москвы от 28 марта 2017 г. № 120-ПП

Постановление Правительства Москвы от 5 июля 2022 года № 1404-ПП

В соответствии с Градостроительным кодексом Российской Федерации, Законом города Москвы от 25 июня 2008 г. № 28 «Градостроительный кодекс города Москвы», постановлениями Правительства Москвы от 7 апреля 2009 г. № 270-ПП «О создании Городской комиссии по вопросам градостроительства, землепользования и застройки при Правительстве Москвы и об утверждении положений о Городской и окружной комиссиях по вопросам градостроительства, землепользования и застройки при Правительстве Москвы», от 22 марта 2022 г. № 438-ПП «О реализации положений пункта 2 статьи 7 Федерального закона от 14 марта 2022 г. № 58-ФЗ «О внесении изменений в отдельные законодательные акты Российской Федерации» **Правительство Москвы постановляет:**

1. Внести изменения в постановление Правительства Москвы от 28 марта 2017 г. № 120-ПП «Об утверждении правил землепользования и застройки города Москвы»:

1.1. Карту градостроительного зонирования «Границы территориальных зон и виды разрешенного использования земельных участков и объектов капитального строительства. Юго-Западный административный округ города Москвы» раздела 1 книги 8 территориальной части правил землепользования и застройки приложения к постановлению дополнить изображением территориальной зоны согласно приложению 1 к настоящему постановлению.

1.2. Карту градостроительного зонирования «Границы территориальных зон, подзон территориальных зон и предельные параметры разрешенного строительства, реконструкции объектов капитального строительства. Юго-Западный административный округ города Москвы» раздела 1 книги 8 территориальной части правил землепользования и застройки приложения к постановлению дополнить изображением территориальной зоны согласно приложению 2 к настоящему постановлению.

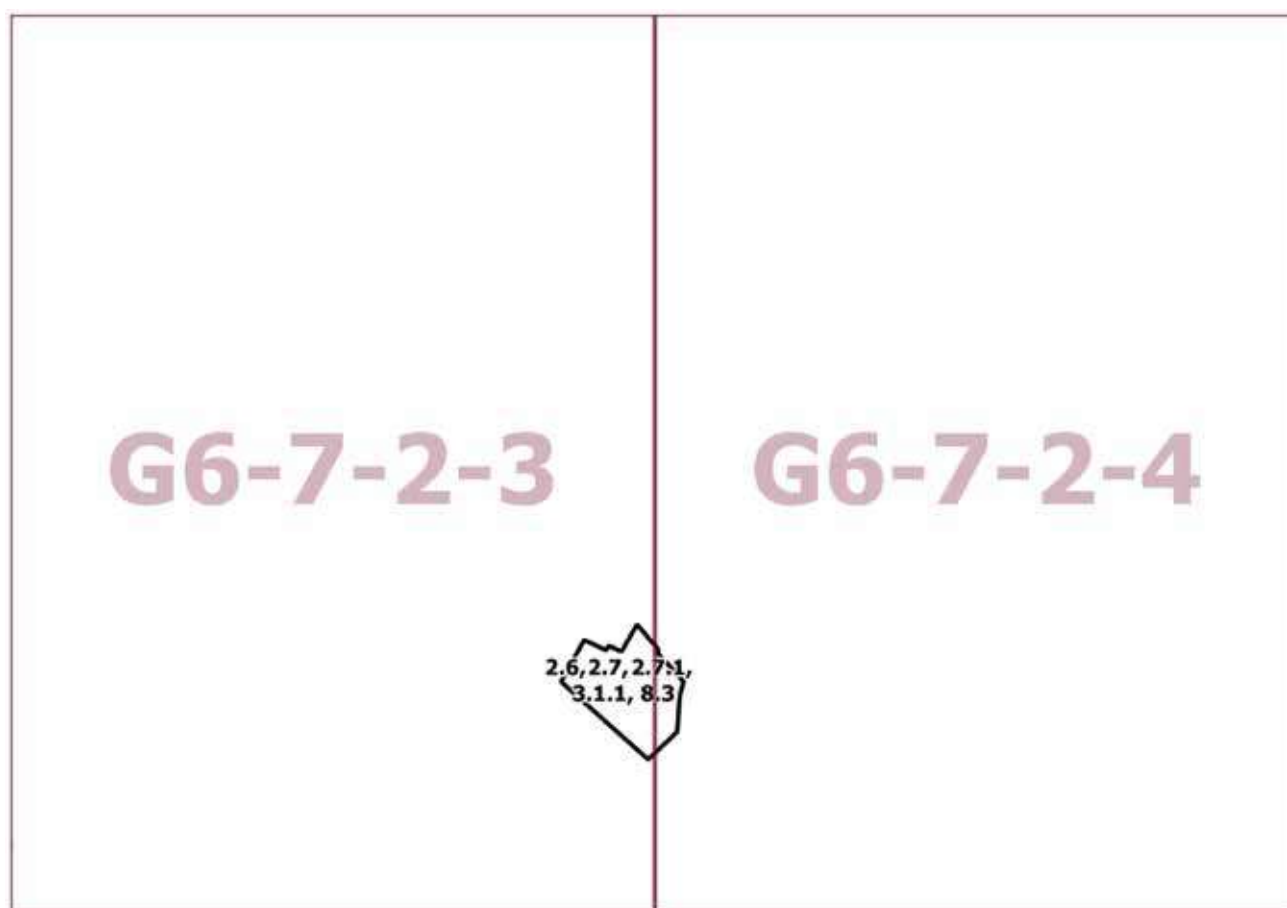
2. Контроль за выполнением настоящего постановления возложить на заместителя Мэра Москвы в Правительстве Москвы по вопросам градостроительной политики и строительства Бочкарева А.Ю.

Мэр Москвы **С.С.Собянин**

**Приложение 1**  
к постановлению Правительства Москвы  
от 5 июля 2022 г. № 1404-ПП

**Внесение изменения в приложение к постановлению Правительства Москвы  
от 28 марта 2017 г. № 120-ПП**

Книга 8  
Карта градостроительного зонирования  
Границы территориальных зон и виды разрешенного использования  
земельных участков и объектов капитального строительства  
Юго-Западный административный округ города Москвы



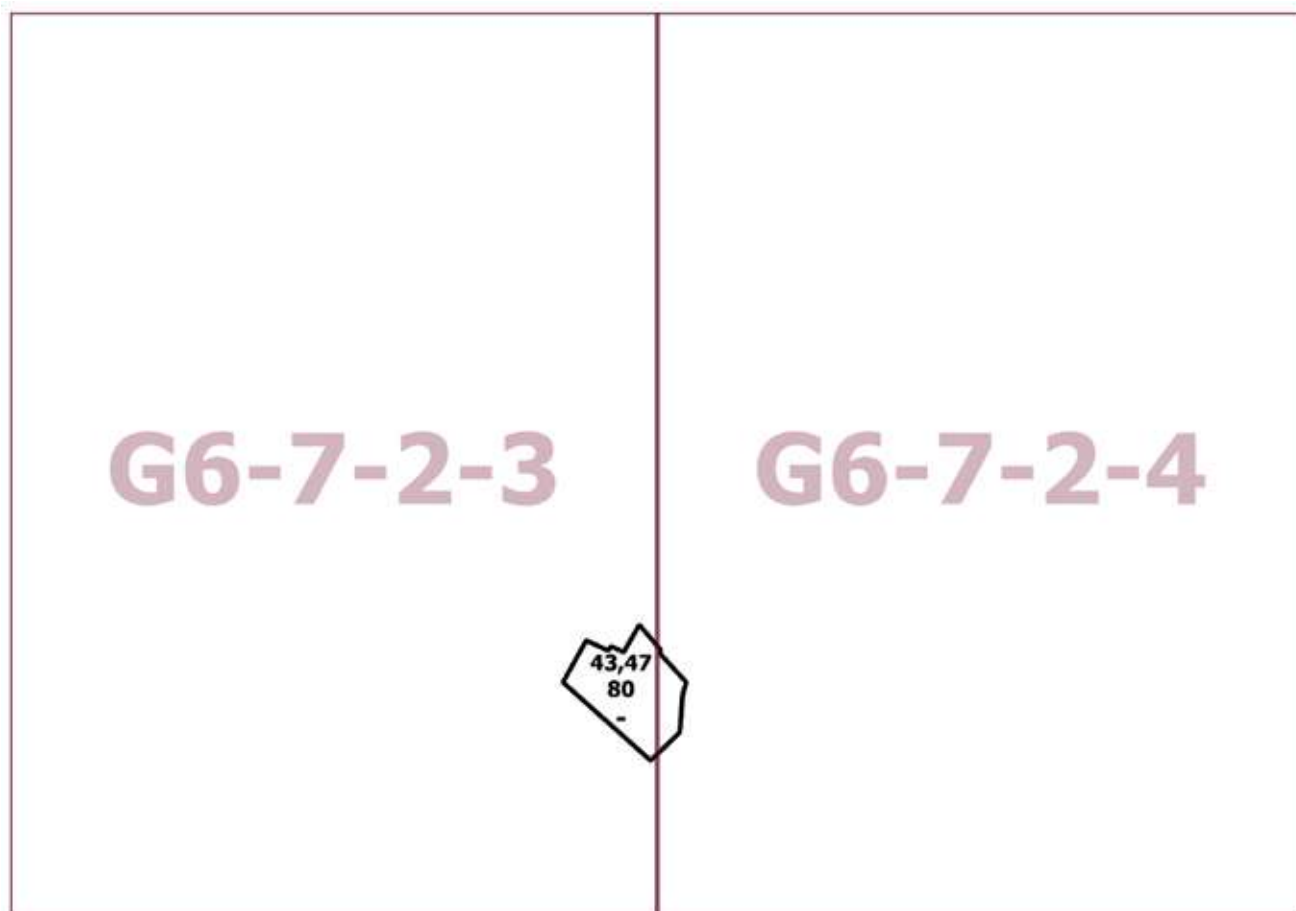
**Приложение 2**  
к постановлению Правительства Москвы  
от 5 июля 2022 г. № 1404-ПП

**Внесение изменения в приложение к постановлению Правительства Москвы  
от 28 марта 2017 г. № 120-ПП**

Книга 8

Карта градостроительного зонирования

Границы территориальных зон, подзон территориальных зон и предельные параметры  
разрешенного строительства, реконструкции объектов капитального строительства  
Юго-Западный административный округ города Москвы



## О внесении изменений в постановление Правительства Москвы от 28 марта 2017 г. № 120-ПП

Постановление Правительства Москвы от 5 июля 2022 года № 1405-ПП

В соответствии с Градостроительным кодексом Российской Федерации, Законом города Москвы от 25 июня 2008 г. № 28 «Градостроительный кодекс города Москвы», постановлениями Правительства Москвы от 7 апреля 2009 г. № 270-ПП «О создании Городской комиссии по вопросам градостроительства, землепользования и застройки при Правительстве Москвы и об утверждении положений о Городской и окружной комиссиях по вопросам градостроительства, землепользования и застройки при Правительстве Москвы», от 22 марта 2022 г. № 438-ПП «О реализации положений пункта 2 статьи 7 Федерального закона от 14 марта 2022 г. № 58-ФЗ «О внесении изменений в отдельные законодательные акты Российской Федерации» **Правительство Москвы постановляет:**

1. Внести изменения в постановление Правительства Москвы от 28 марта 2017 г. № 120-ПП «Об утверждении правил землепользования и застройки города Москвы», изменив изображения территориальных зон на карте градостроительного зонирования «Границы территориальных зон, подзон территориальных зон и предельные параметры разрешенного строительства, реконструкции объектов капитального строительства. Западный административный округ города Москвы» раздела 1 книги 9 территориальной части правил землепользования и застройки приложения к постановлению согласно приложению к настоящему постановлению.

2. Контроль за выполнением настоящего постановления возложить на заместителя Мэра Москвы в Правительстве Москвы по вопросам градостроительной политики и строительства Бочкарева А.Ю.

Мэр Москвы **С.С.Собянин**

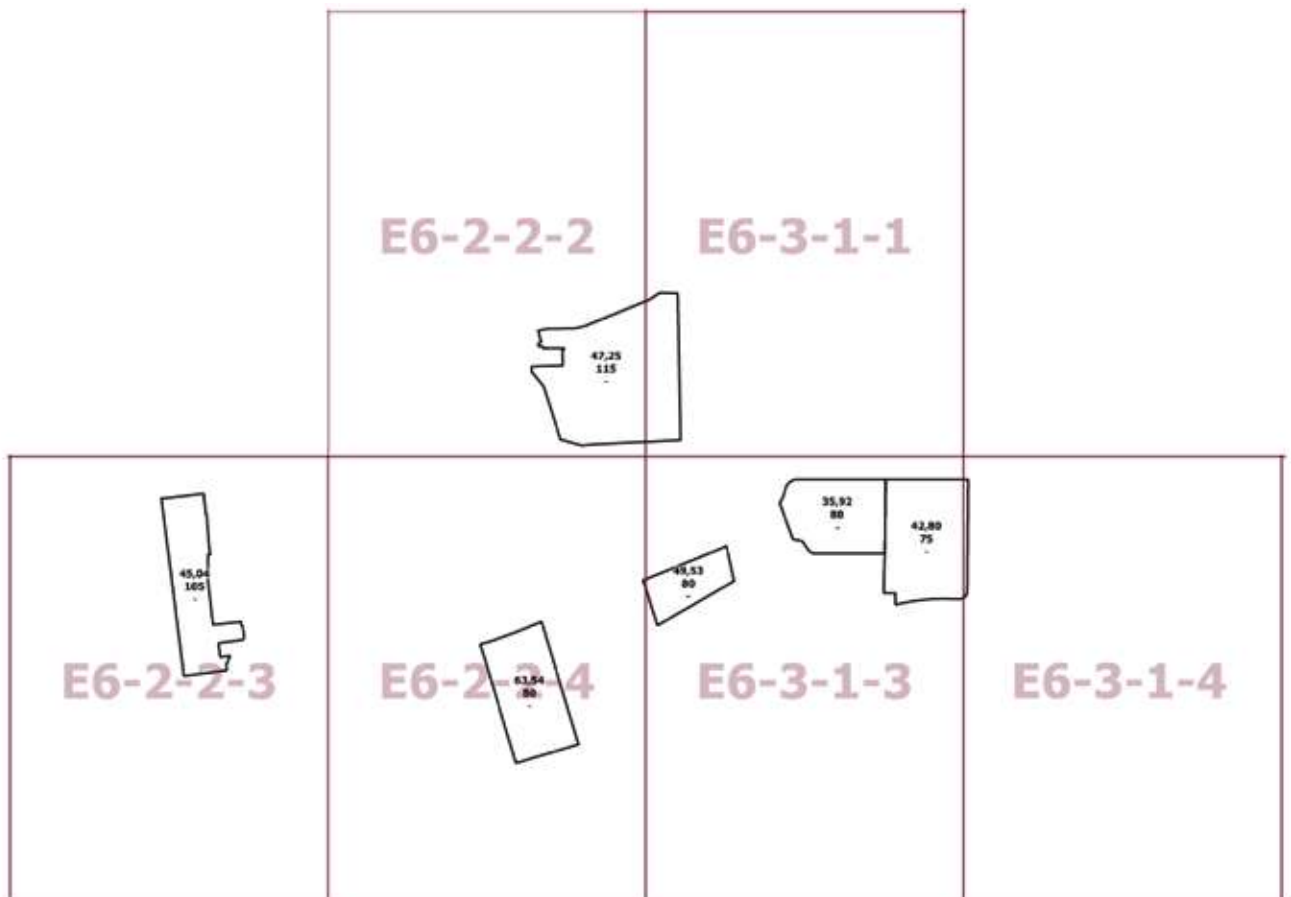
Приложение  
к постановлению Правительства Москвы  
от 5 июля 2022 г. № 1405-ПП

Внесение изменений в приложение к постановлению Правительства Москвы  
от 28 марта 2017 г. № 120-ПП

Книга 9

Карта градостроительного зонирования

Границы территориальных зон, подзон территориальных зон и предельные параметры разрешенного строительства, реконструкции объектов капитального строительства  
Западный административный округ города Москвы





## О внесении изменения в постановление Правительства Москвы от 28 марта 2017 г. № 120-ПП

Постановление Правительства Москвы от 5 июля 2022 года № 1406-ПП

В соответствии с Градостроительным кодексом Российской Федерации, Законом города Москвы от 25 июня 2008 г. № 28 «Градостроительный кодекс города Москвы» **Правительство Москвы постановляет:**

1. Внести изменение в постановление Правительства Москвы от 28 марта 2017 г. № 120-ПП «Об утверждении правил землепользования и застройки города Москвы», изменив изображение территориальной зоны на карте градостроительного зонирования «Границы территориальных зон и виды разрешенного использования земельных участков и объектов капитального строительства. Южный административный округ города Москвы» раздела 1 книги 7 территориальной части правил землепользования и застройки приложения к постановлению согласно приложению к настоящему постановлению.

2. Контроль за выполнением настоящего постановления возложить на заместителя Мэра Москвы в Правительстве Москвы по вопросам градостроительной политики и строительства Бочкарева А.Ю.

Мэр Москвы **С.С.Собянин**

Приложение  
к постановлению Правительства Москвы  
от 5 июля 2022 г. № 1406-ПП

**Внесение изменения в приложение к постановлению Правительства Москвы  
от 28 марта 2017 г. № 120-ПП**

Книга 7  
Карта градостроительного зонирования  
Границы территориальных зон и виды разрешенного использования  
земельных участков и объектов капитального строительства  
Южный административный округ города Москвы



## О внесении изменений в постановление Правительства Москвы от 28 марта 2017 г. № 120-ПП

Постановление Правительства Москвы от 5 июля 2022 года № 1407-ПП

В соответствии с Градостроительным кодексом Российской Федерации, Законом города Москвы от 25 июня 2008 г. № 28 «Градостроительный кодекс города Москвы», постановлениями Правительства Москвы от 7 апреля 2009 г. № 270-ПП «О создании Городской комиссии по вопросам градостроительства, землепользования и застройки при Правительстве Москвы и об утверждении положений о Городской и окружной комиссиях по вопросам градостроительства, землепользования и застройки при Правительстве Москвы», от 22 марта 2022 г. № 438-ПП «О реализации положений пункта 2 статьи 7 Федерального закона от 14 марта 2022 г. № 58-ФЗ «О внесении изменений в отдельные законодательные акты Российской Федерации» **Правительство Москвы постановляет:**

1. Внести изменения в постановление Правительства Москвы от 28 марта 2017 г. № 120-ПП «Об утверждении правил землепользования и застройки города Москвы»:

1.1. Карту градостроительного зонирования «Границы территориальных зон и виды разрешенного использования земельных участков и объектов капитального строительства. Западный административный округ города Москвы» раздела 1 книги 9 территориальной части правил землепользования и застройки приложения к постановлению дополнить изображением территориальной зоны согласно приложению 1 к настоящему постановлению.

1.2. Карту градостроительного зонирования «Границы территориальных зон, подзон территориальных зон и предельные параметры разрешенного строительства, реконструкции объектов капитального строительства. Западный административный округ города Москвы» раздела 1 книги 9 территориальной части правил землепользования и застройки приложения к постановлению дополнить изображением территориальной зоны согласно приложению 2 к настоящему постановлению.

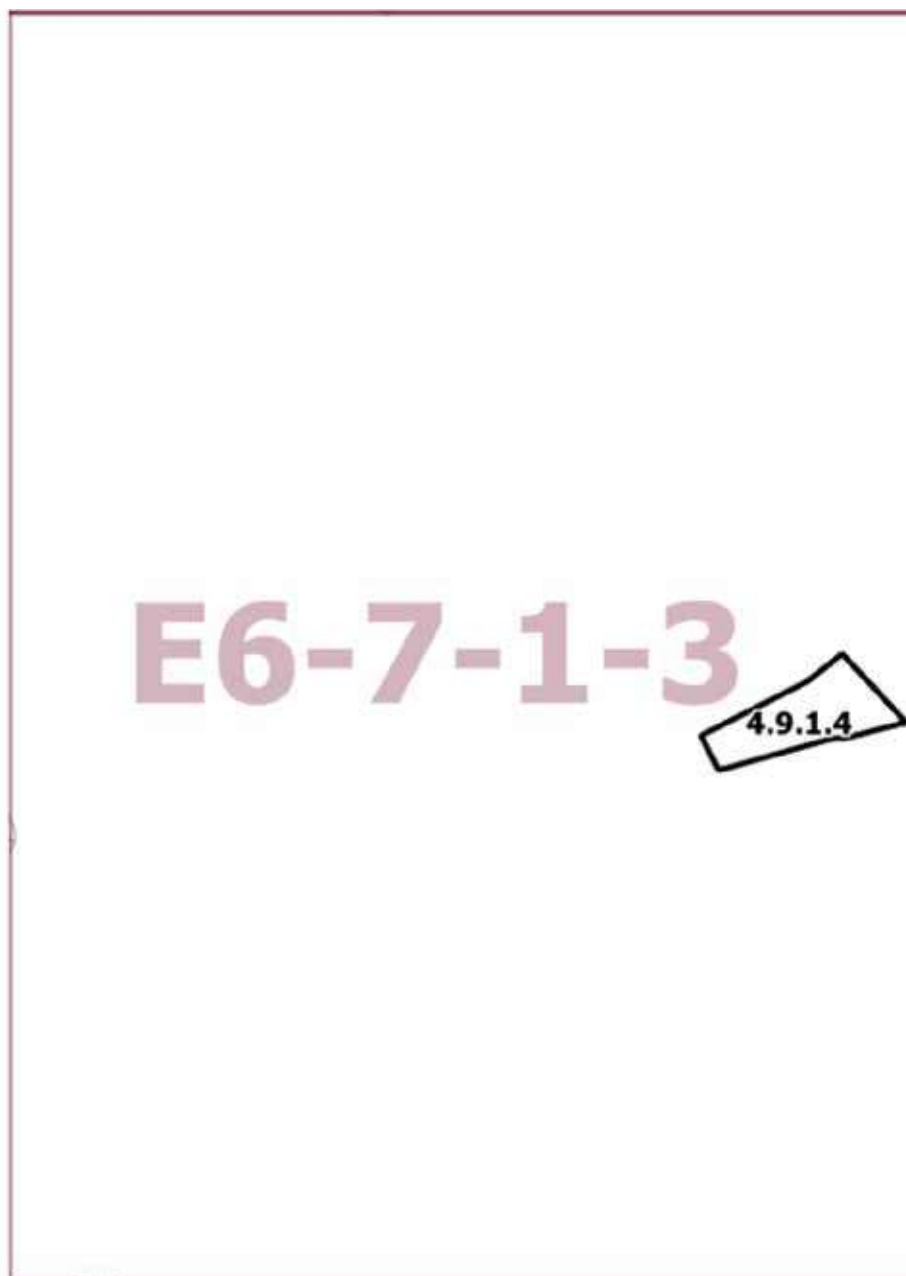
2. Контроль за выполнением настоящего постановления возложить на заместителя Мэра Москвы в Правительстве Москвы по вопросам градостроительной политики и строительства Бочкарева А.Ю.

Мэр Москвы **С.С.Собянин**

**Приложение 1**  
*к постановлению Правительства Москвы  
от 5 июля 2022 г. № 1407-ПП*

**Внесение изменения в приложение к постановлению Правительства Москвы  
от 28 марта 2017 г. № 120-ПП**

Книга 9  
Карта градостроительного зонирования  
Границы территориальных зон и виды разрешенного использования  
земельных участков и объектов капитального строительства  
Западный административный округ города Москвы



**Приложение 2**  
к постановлению Правительства Москвы  
от 5 июля 2022 г. № 1407-ПП

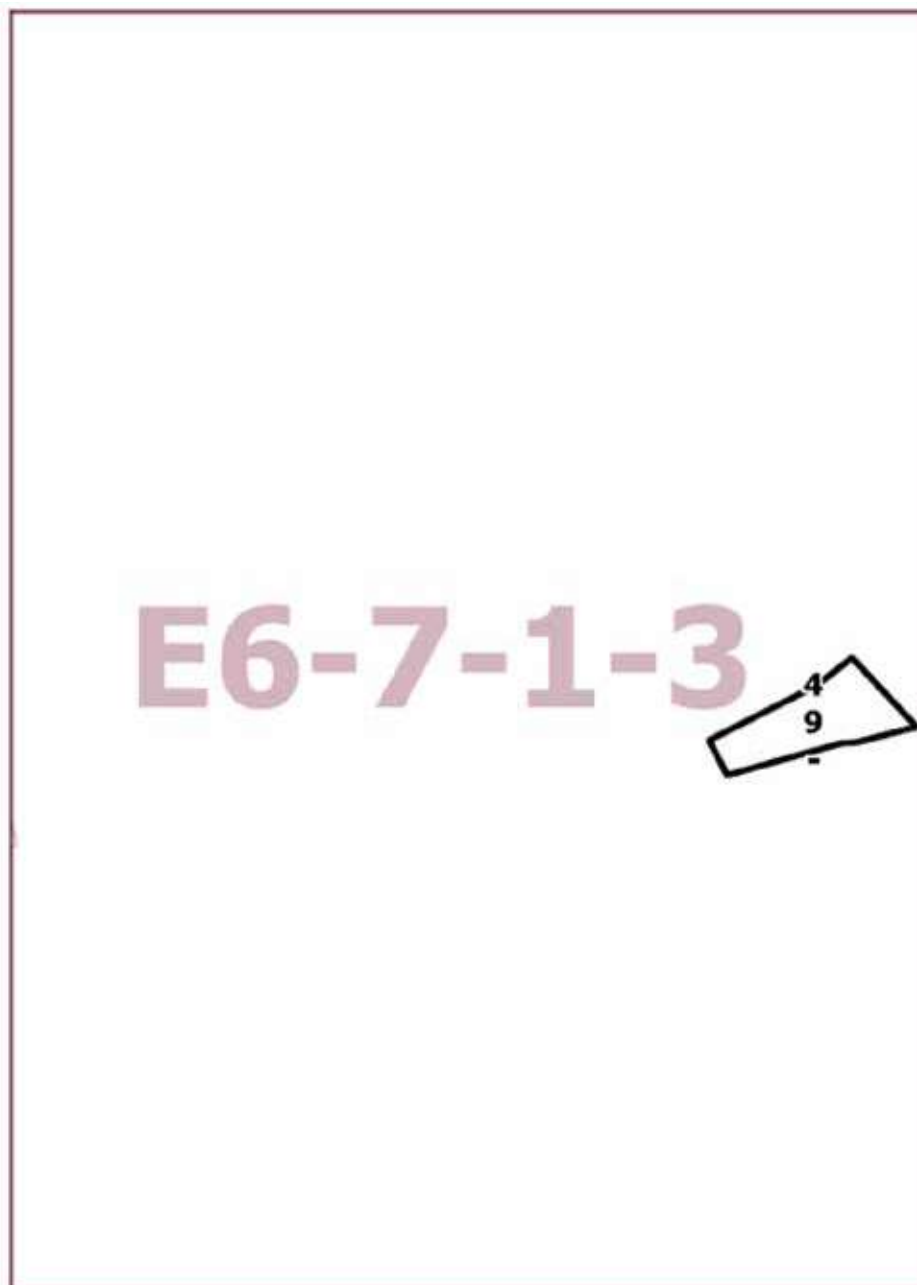
**Внесение изменения в приложение к постановлению Правительства Москвы  
от 28 марта 2017 г. № 120-ПП**

Книга 9

Карта градостроительного зонирования

Границы территориальных зон, подзон территориальных зон и предельные параметры  
разрешенного строительства, реконструкции объектов капитального строительства

Западный административный округ города Москвы



## О внесении изменений в постановление Правительства Москвы от 28 марта 2017 г. № 120-ПП

Постановление Правительства Москвы от 5 июля 2022 года № 1408-ПП

В соответствии с Градостроительным кодексом Российской Федерации, Законом города Москвы от 25 июня 2008 г. № 28 «Градостроительный кодекс города Москвы», постановлением Правительства Москвы от 7 апреля 2009 г. № 270-ПП «О создании Городской комиссии по вопросам градостроительства, землепользования и застройки при Правительстве Москвы и об утверждении положений о Городской и окружной комиссиях по вопросам градостроительства, землепользования и застройки при Правительстве Москвы» **Правительство Москвы постановляет:**

1. Внести изменения в постановление Правительства Москвы от 28 марта 2017 г. № 120-ПП «Об утверждении правил землепользования и застройки города Москвы»:

1.1. Изображение территориальной зоны на карте градостроительного зонирования «Границы территориальных зон и виды разрешенного использования земельных участков и объектов капитального строительства. Юго-Западный административный округ города Москвы» раздела 1 книги 8 территориальной части правил землепользования и застройки приложения к постановлению изменить согласно приложению 1 к настоящему постановлению.

1.2. Изображение территориальной зоны на карте градостроительного зонирования «Границы территориальных зон, подзон территориальных зон и предельные параметры разрешенного строительства, реконструкции объектов капитального строительства. Юго-Западный административный округ города Москвы» раздела 1 книги 8 территориальной части правил землепользования и застройки приложения к постановлению изменить согласно приложению 2 к настоящему постановлению.

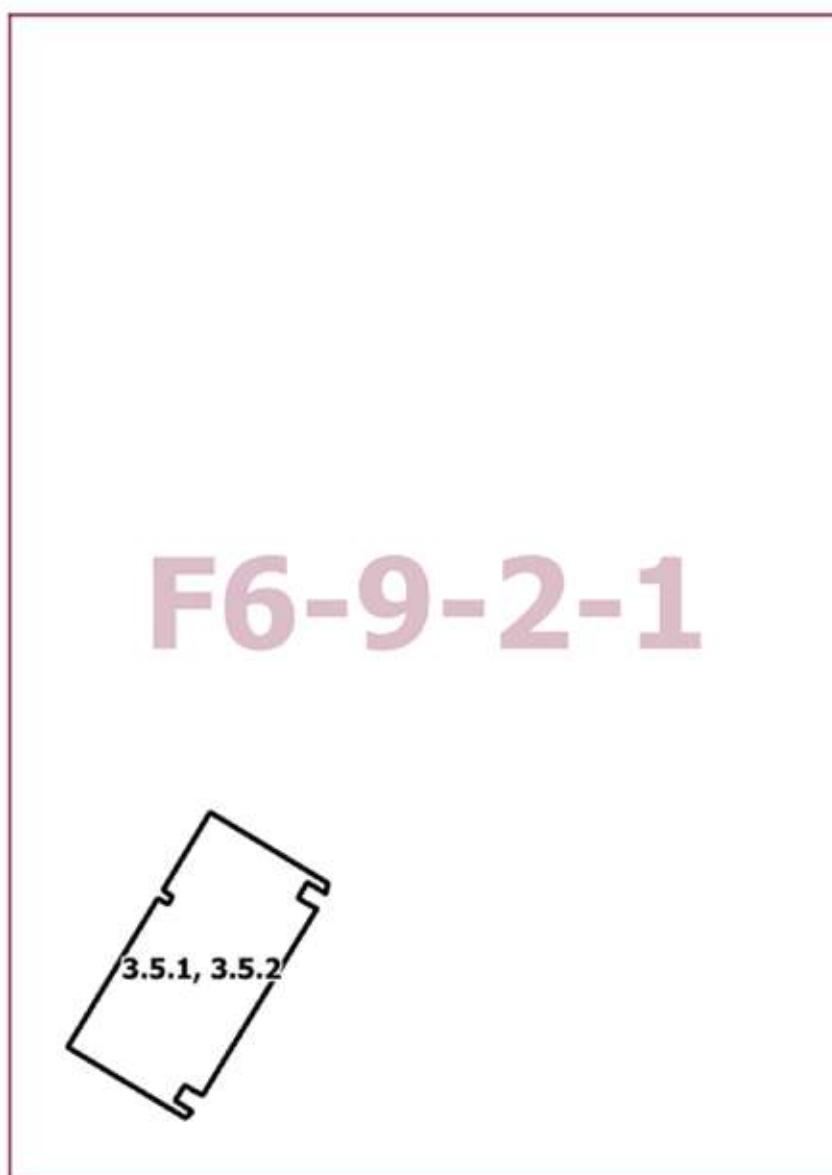
2. Контроль за выполнением настоящего постановления возложить на заместителя Мэра Москвы в Правительстве Москвы по вопросам градостроительной политики и строительства Бочкарева А.Ю.

Мэр Москвы **С.С.Собянин**

**Приложение 1**  
к постановлению Правительства Москвы  
от 5 июля 2022 г. № 1408-ПП

**Внесение изменения в приложение к постановлению Правительства Москвы  
от 28 марта 2017 г. № 120-ПП**

Книга 8  
Карта градостроительного зонирования  
Границы территориальных зон и виды разрешенного использования земельных участков и объектов  
капитального строительства  
Юго-Западный административный округ города Москвы



**Приложение 2**  
*к постановлению Правительства Москвы*  
*от 5 июля 2022 г. № 1408-ПП*

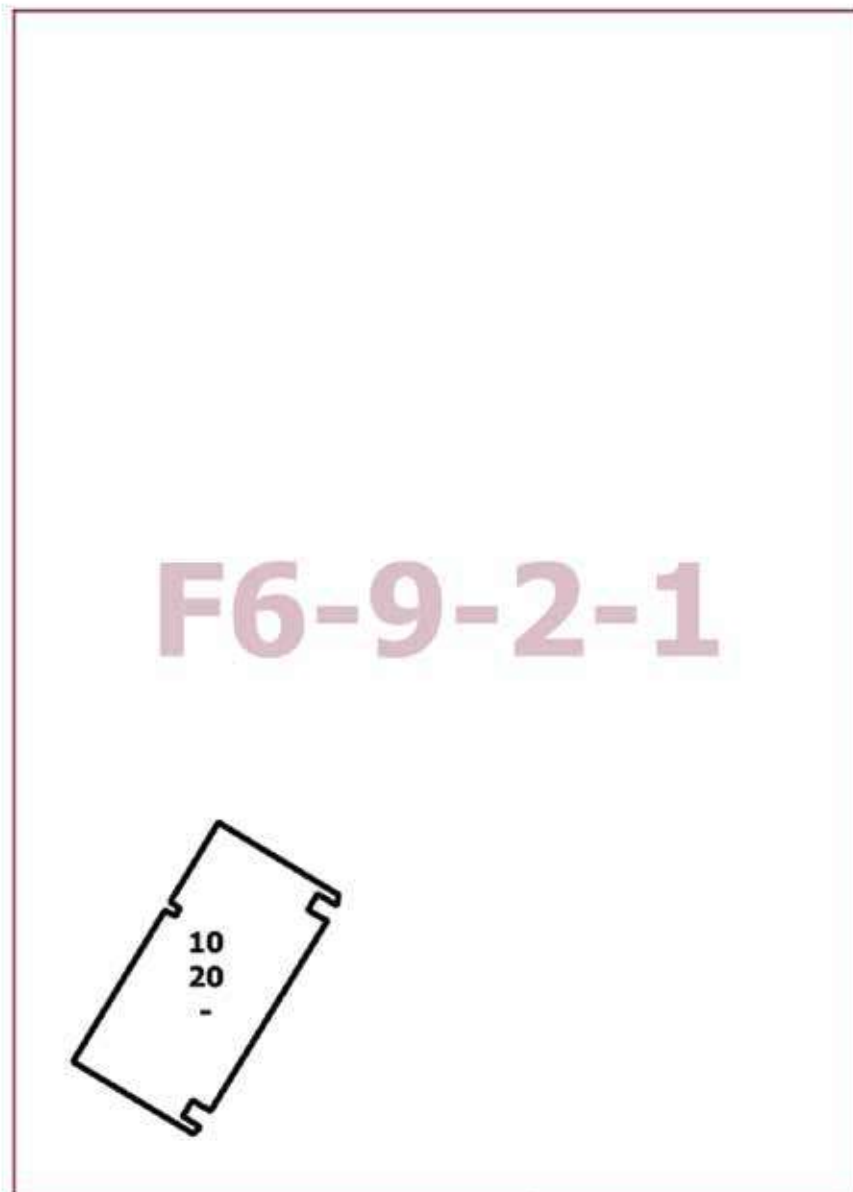
**Внесение изменения в приложение к постановлению Правительства Москвы**  
**от 28 марта 2017 г. № 120-ПП**

Книга 8

Карта градостроительного зонирования

Границы территориальных зон, подзон территориальных зон и предельные параметры разрешенного строительства, реконструкции объектов капитального строительства

Юго-Западный административный округ города Москвы





## О внесении изменений в постановление Правительства Москвы от 28 марта 2017 г. № 120-ПП

Постановление Правительства Москвы от 5 июля 2022 года № 1409-ПП

В соответствии с Градостроительным кодексом Российской Федерации, Законом города Москвы от 25 июня 2008 г. № 28 «Градостроительный кодекс города Москвы», постановлением Правительства Москвы от 7 апреля 2009 г. № 270-ПП «О создании Городской комиссии по вопросам градостроительства, землепользования и застройки при Правительстве Москвы и об утверждении положений о Городской и окружной комиссиях по вопросам градостроительства, землепользования и застройки при Правительстве Москвы» **Правительство Москвы постановляет:**

1. Внести изменения в постановление Правительства Москвы от 28 марта 2017 г. № 120-ПП «Об утверждении правил землепользования и застройки города Москвы»:

1.1. Карту градостроительного зонирования «Границы территориальных зон и виды разрешенного использования земельных участков и объектов капитального строительства. Поселение Внуковское города Москвы» раздела 1 книги 12 территориальной части правил землепользования и застройки приложения к постановлению дополнить изображением территориальной зоны согласно приложению 1 к настоящему постановлению.

1.2. Карту градостроительного зонирования «Границы территориальных зон, подзон территориальных зон и предельные параметры разрешенного строительства, реконструкции объектов капитального строительства. Поселение Внуковское города Москвы» раздела 1 книги 12 территориальной части правил землепользования и застройки приложения к постановлению дополнить изображением территориальной зоны согласно приложению 2 к настоящему постановлению.

1.3. Подраздел 2.1 раздела 2 книги 12 территориальной части правил землепользования и застройки приложения к постановлению дополнить подразделом в редакции согласно приложению 3 к настоящему постановлению.

2. Контроль за выполнением настоящего постановления возложить на заместителя Мэра Москвы в Правительстве Москвы по вопросам градостроительной политики и строительства Бочкарева А.Ю.

Мэр Москвы **С.С.Собянин**

Приложение 1  
к постановлению Правительства Москвы  
от 5 июля 2022 г. № 1409-ПП

**Внесение изменения в приложение к постановлению Правительства Москвы  
от 28 марта 2017 г. № 120-ПП**

Книга 12

Новомосковский административный округ города Москвы

Карта градостроительного зонирования

Границы территориальных зон и виды разрешенного использования

земельных участков и объектов капитального строительства

поселение Внуковское города Москвы

**C7-5-4-1**

**229214510**

**Приложение 2**

к постановлению Правительства Москвы  
от 5 июля 2022 г. № 1409-ПП

**Внесение изменения в приложение к постановлению Правительства Москвы  
от 28 марта 2017 г. № 120-ПП**

Книга 12

Новомосковский административный округ города Москвы

Карта градостроительного зонирования

Границы территориальных зон, подзон территориальных зон и предельные параметры  
разрешенного строительства, реконструкции объектов капитального строительства  
поселение Внуковское города Москвы

**C7-5-4-1**

229214510

Приложение 3  
к постановлению Правительства Москвы  
от 5 июля 2022 г. № 1409-ПП

**Внесение изменения в приложение к постановлению Правительства Москвы  
от 28 марта 2017 г. № 120-ПП**

Книга 12  
Новомосковский административный округ города Москвы  
2.1. на территории поселения Внуковское города Москвы

**Пункт 62**

Территориальная зона	229214510
Основные виды разрешенного использования	2.1. Для индивидуального жилищного строительства
Условно разрешенные виды использования	
Вспомогательные виды	
Максимальный процент застройки (%)	Не установлен
Высота застройки (м)	15
Плотность застройки (тыс.кв.м/га)	Не установлена
Минимальные и (или) максимальные размеры земельных участков (га)	
Иные показатели	Общая площадь объекта – 473,7 кв.м

## О внесении изменения в постановление Правительства Москвы от 28 марта 2017 г. № 120-ПП

Постановление Правительства Москвы от 5 июля 2022 года № 1410-ПП

В соответствии с Градостроительным кодексом Российской Федерации, Законом города Москвы от 25 июня 2008 г. № 28 «Градостроительный кодекс города Москвы» **Правительство Москвы постановляет:**

1. Внести изменение в постановление Правительства Москвы от 28 марта 2017 г. № 120-ПП «Об утверждении правил землепользования и застройки города Москвы», изменив изображение территориальной зоны на карте градостроительного зонирования «Границы территориальных зон и виды разрешенного использования земельных участков и объектов капитального строительства. Северный административный округ города Москвы» раздела 1 книги 3 территориальной части правил землепользования и застройки приложения к постановлению согласно приложению к настоящему постановлению.

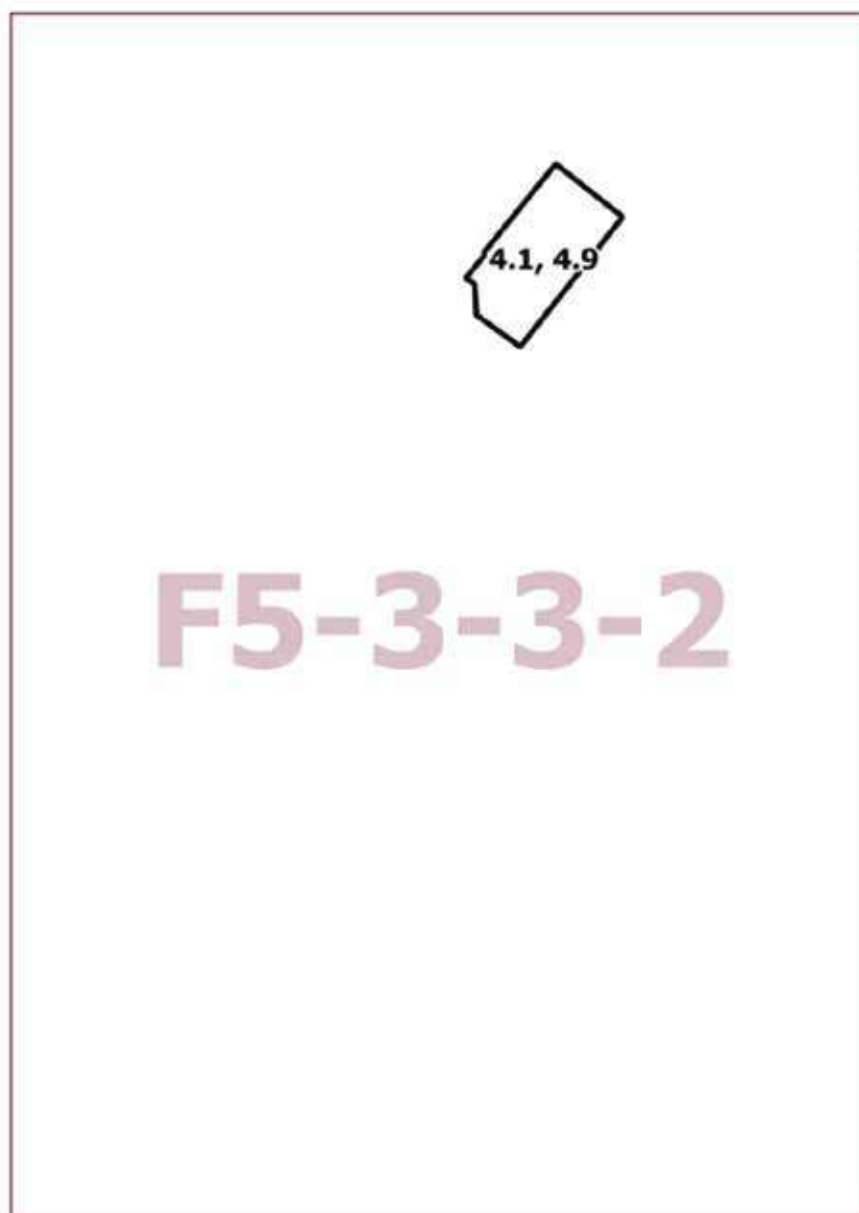
2. Контроль за выполнением настоящего постановления возложить на заместителя Мэра Москвы в Правительстве Москвы по вопросам градостроительной политики и строительства Бочкарева А.Ю.

Мэр Москвы **С.С.Собянин**

Приложение  
к постановлению Правительства Москвы  
от 5 июля 2022 г. № 1410-ПП

**Внесение изменения в приложение к постановлению Правительства Москвы  
от 28 марта 2017 г. № 120-ПП**

Книга 3  
Карта градостроительного зонирования  
Границы территориальных зон и виды разрешенного использования  
земельных участков и объектов капитального строительства  
Северный административный округ города Москвы



## О внесении изменений в постановление Правительства Москвы от 28 марта 2017 г. № 120-ПП

Постановление Правительства Москвы от 5 июля 2022 года № 1411-ПП

В соответствии с Градостроительным кодексом Российской Федерации, Законом города Москвы от 25 июня 2008 г. № 28 «Градостроительный кодекс города Москвы», постановлениями Правительства Москвы от 7 апреля 2009 г. № 270-ПП «О создании Городской комиссии по вопросам градостроительства, землепользования и застройки при Правительстве Москвы и об утверждении положений о Городской и окружной комиссиях по вопросам градостроительства, землепользования и застройки при Правительстве Москвы», от 22 марта 2022 г. № 438-ПП «О реализации положений пункта 2 статьи 7 Федерального закона от 14 марта 2022 г. № 58-ФЗ «О внесении изменений в отдельные законодательные акты Российской Федерации» **Правительство Москвы постановляет:**

1. Внести изменения в постановление Правительства Москвы от 28 марта 2017 г. № 120-ПП «Об утверждении правил землепользования и застройки города Москвы»:

1.1. Карту градостроительного зонирования «Границы территориальных зон и виды разрешенного использования земельных участков и объектов капитального строительства. Центральный административный округ города Москвы» раздела 1 книги 2 территориальной части правил землепользования и застройки приложения к постановлению дополнить изображением территориальной зоны согласно приложению 1 к настоящему постановлению.

1.2. Карту градостроительного зонирования «Границы территориальных зон, подзон территориальных зон и предельные параметры разрешенного строительства, реконструкции объектов капитального строительства. Центральный административный округ города Москвы» раздела 1 книги 2 территориальной части правил землепользования и застройки приложения к постановлению дополнить изображением территориальной зоны согласно приложению 2 к настоящему постановлению.

2. Контроль за выполнением настоящего постановления возложить на заместителя Мэра Москвы в Правительстве Москвы по вопросам градостроительной политики и строительства Бочкарева А.Ю.

Мэр Москвы **С.С.Собянин**

**Приложение 1**  
к постановлению Правительства Москвы  
от 5 июля 2022 г. № 1411-ПП

**Внесение изменения в приложение к постановлению Правительства Москвы  
от 28 марта 2017 г. № 120-ПП**

Книга 2

Карта градостроительного зонирования

Границы территориальных зон и виды разрешенного использования  
земельных участков и объектов капитального строительства

Центральный административный округ города Москвы



G5-6-2-4



**Приложение 2**  
к постановлению Правительства Москвы  
от 5 июля 2022 г. № 1411-ПП

**Внесение изменения в приложение к постановлению Правительства Москвы  
от 28 марта 2017 г. № 120-ПП**

Книга 2

Карта градостроительного зонирования

Границы территориальных зон, подзон территориальных зон и предельные параметры  
разрешенного строительства, реконструкции объектов капитального строительства

Центральный административный округ города Москвы



G5-6-2-4

## О внесении изменений в постановление Правительства Москвы от 28 марта 2017 г. № 120-ПП

Постановление Правительства Москвы от 5 июля 2022 года № 1412-ПП

В соответствии с Градостроительным кодексом Российской Федерации, Законом города Москвы от 25 июня 2008 г. № 28 «Градостроительный кодекс города Москвы», постановлениями Правительства Москвы от 7 апреля 2009 г. № 270-ПП «О создании Городской комиссии по вопросам градостроительства, землепользования и застройки при Правительстве Москвы и об утверждении положений о Городской и окружной комиссиях по вопросам градостроительства, землепользования и застройки при Правительстве Москвы», от 22 марта 2022 г. № 438-ПП «О реализации положений пункта 2 статьи 7 Федерального закона от 14 марта 2022 г. № 58-ФЗ «О внесении изменений в отдельные законодательные акты Российской Федерации» **Правительство Москвы постановляет:**

1. Внести изменения в постановление Правительства Москвы от 28 марта 2017 г. № 120-ПП «Об утверждении правил землепользования и застройки города Москвы»:

1.1. Изображение территориальной зоны на карте градостроительного зонирования «Границы территориальных зон и виды разрешенного использования земельных участков и объектов капитального строительства. Юго-Западный административный округ города Москвы» раздела 1 книги 8 территориальной части правил землепользования и застройки приложения к постановлению изменить согласно приложению 1 к настоящему постановлению.

1.2. Изображение территориальной зоны на карте градостроительного зонирования «Границы территориальных зон, подзон территориальных зон и предельные параметры разрешенного строительства, реконструкции объектов капитального строительства. Юго-Западный административный округ города Москвы» раздела 1 книги 8 территориальной части правил землепользования и застройки приложения к постановлению изменить согласно приложению 2 к настоящему постановлению.

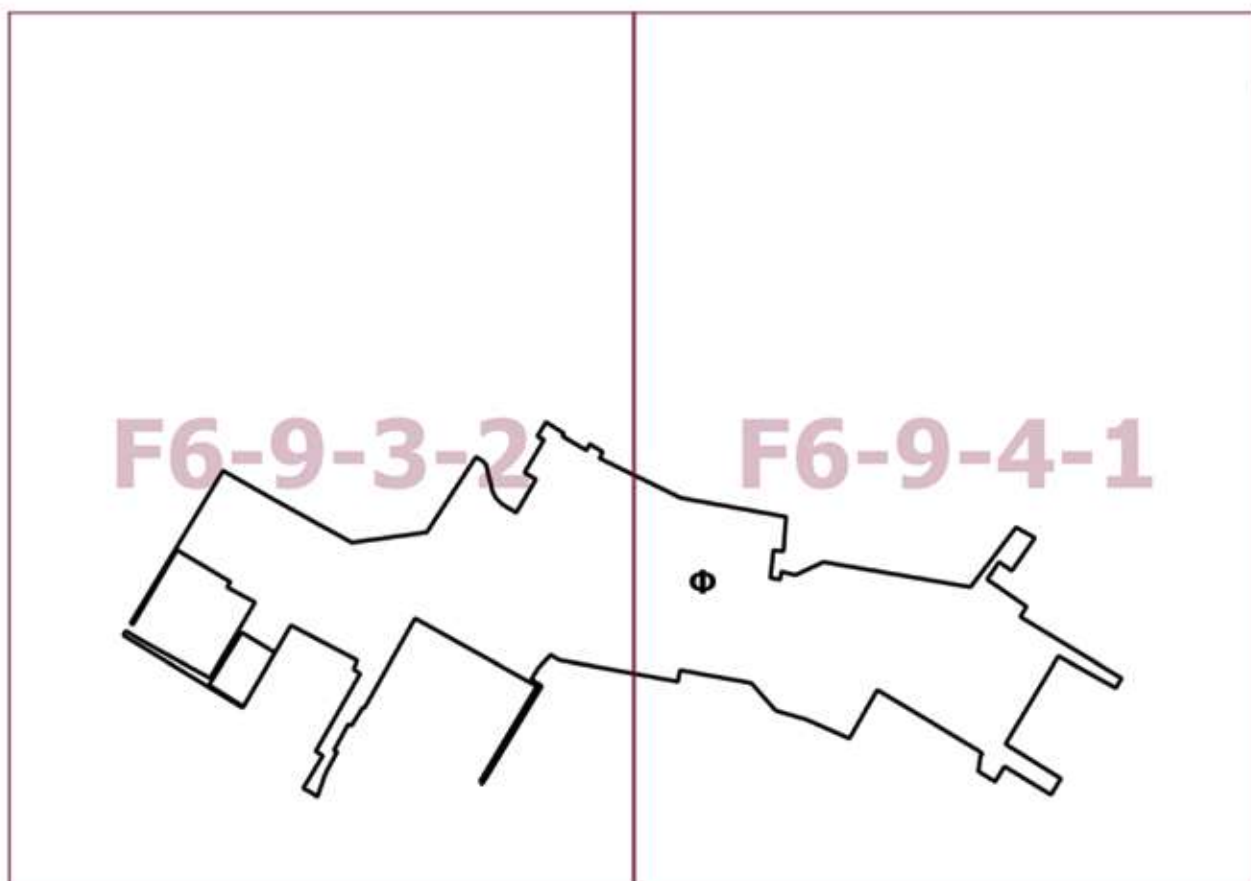
2. Контроль за выполнением настоящего постановления возложить на заместителя Мэра Москвы в Правительстве Москвы по вопросам градостроительной политики и строительства Бочкарева А.Ю.

Мэр Москвы **С.С.Собянин**

**Приложение 1**  
к постановлению Правительства Москвы  
от 5 июля 2022 г. № 1412-ПП

**Внесение изменения в приложение к постановлению Правительства Москвы  
от 28 марта 2017 г. № 120-ПП**

Книга 8  
Карта градостроительного зонирования  
Границы территориальных зон и виды разрешенного использования  
земельных участков и объектов капитального строительства  
Юго-Западный административный округ города Москвы



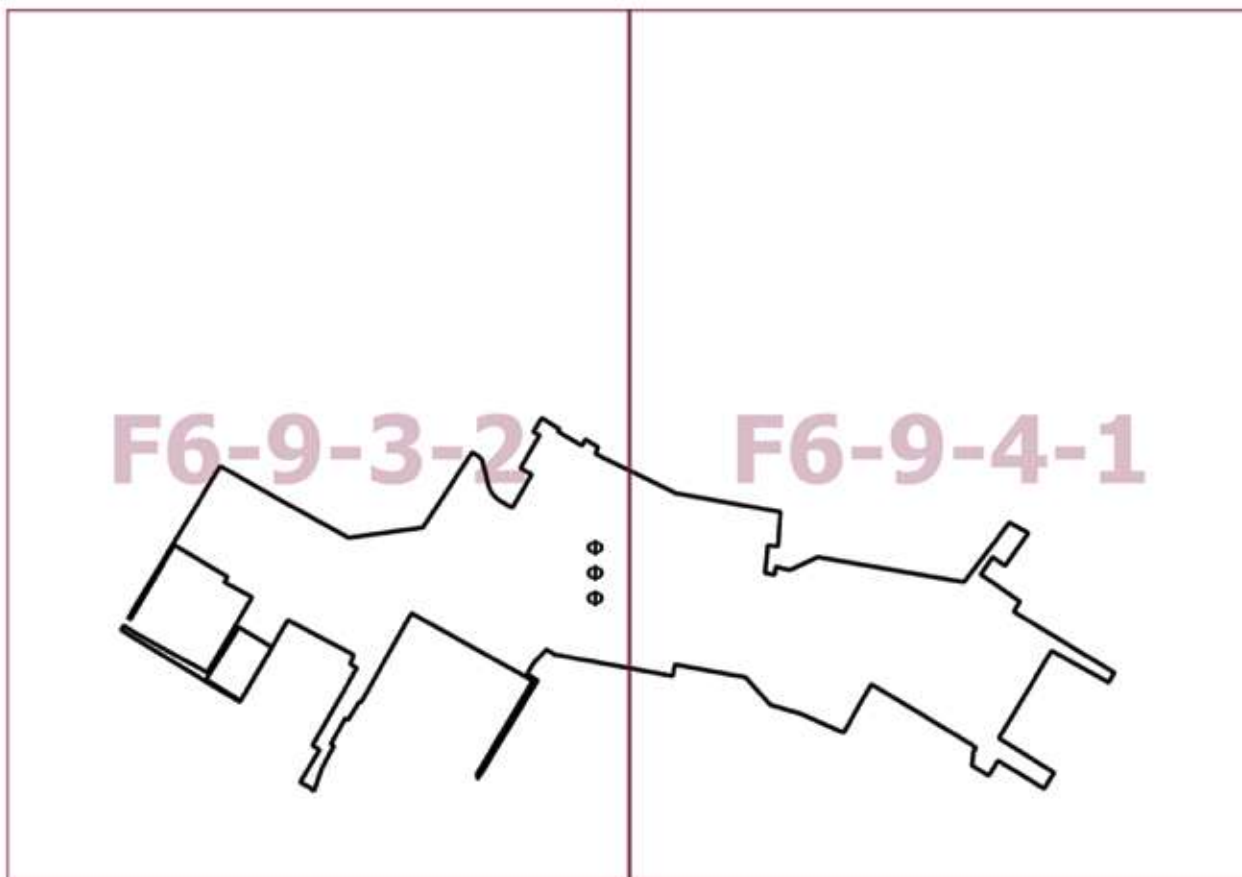
Приложение 2  
к постановлению Правительства Москвы  
от 5 июля 2022 г. № 1412-ПП

**Внесение изменения в приложение к постановлению Правительства Москвы  
от 28 марта 2017 г. № 120-ПП**

Книга 8

Карта градостроительного зонирования

Границы территориальных зон, подзон территориальных зон и предельные параметры  
разрешенного строительства, реконструкции объектов капитального строительства  
Юго-Западный административный округ города Москвы



## О внесении изменения в постановление Правительства Москвы от 28 марта 2017 г. № 120-ПП

Постановление Правительства Москвы от 5 июля 2022 года № 1413-ПП

В соответствии с Градостроительным кодексом Российской Федерации, Законом города Москвы от 25 июня 2008 г. № 28 «Градостроительный кодекс города Москвы» **Правительство Москвы постановляет:**

1. Внести изменение в постановление Правительства Москвы от 28 марта 2017 г. № 120-ПП «Об утверждении правил землепользования и застройки города Москвы», изменив изображение территориальной зоны на карте градостроительного зонирования «Границы территориальных зон и виды разрешенного использования земельных участков и объектов капитального строительства. Юго-Восточный административный округ города Москвы» раздела 1 книги 6 территориальной части правил землепользования и застройки приложения к постановлению согласно приложению к настоящему постановлению.

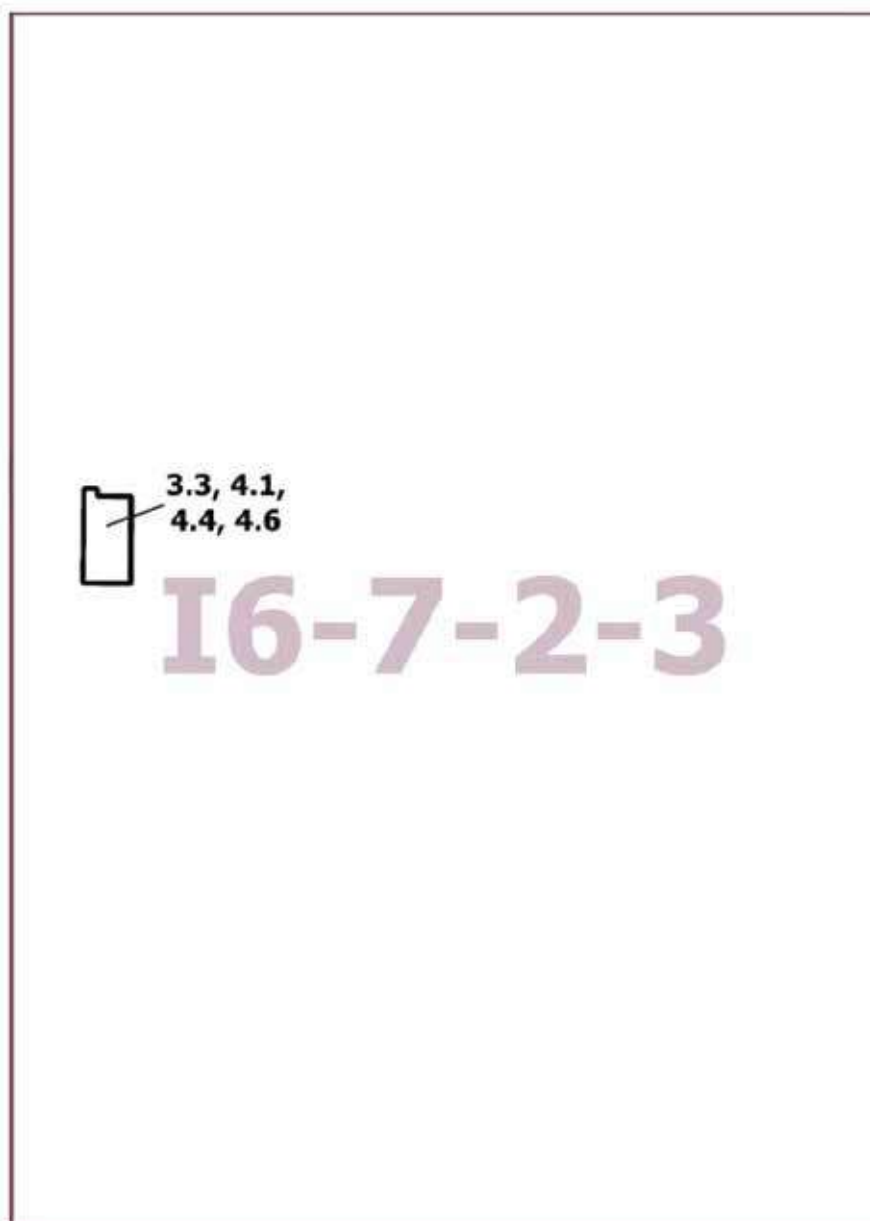
2. Контроль за выполнением настоящего постановления возложить на заместителя Мэра Москвы в Правительстве Москвы по вопросам градостроительной политики и строительства Бочкарева А.Ю.

Мэр Москвы **С.С.Собянин**

Приложение  
к постановлению Правительства Москвы  
от 5 июля 2022 г. № 1413-ПП

**Внесение изменения в приложение к постановлению Правительства Москвы  
от 28 марта 2017 г. № 120-ПП**

Книга 6  
Карта градостроительного зонирования  
Границы территориальных зон и виды разрешенного использования  
земельных участков и объектов капитального строительства  
Юго-Восточный административный округ города Москвы



## О внесении изменений в постановление Правительства Москвы от 28 марта 2017 г. № 120-ПП

Постановление Правительства Москвы от 5 июля 2022 года № 1414-ПП

В соответствии с Градостроительным кодексом Российской Федерации, Законом города Москвы от 25 июня 2008 г. № 28 «Градостроительный кодекс города Москвы», постановлениями Правительства Москвы от 7 апреля 2009 г. № 270-ПП «О создании Городской комиссии по вопросам градостроительства, землепользования и застройки при Правительстве Москвы и об утверждении положений о Городской и окружной комиссиях по вопросам градостроительства, землепользования и застройки при Правительстве Москвы», от 22 марта 2022 г. № 438-ПП «О реализации положений пункта 2 статьи 7 Федерального закона от 14 марта 2022 г. № 58-ФЗ «О внесении изменений в отдельные законодательные акты Российской Федерации» **Правительство Москвы постановляет:**

1. Внести изменения в постановление Правительства Москвы от 28 марта 2017 г. № 120-ПП «Об утверждении правил землепользования и застройки города Москвы»:

1.1. Карту градостроительного зонирования «Границы территориальных зон и виды разрешенного использования земельных участков и объектов капитального строительства. Центральный административный округ города Москвы» раздела 1 книги 2 территориальной части правил землепользования и застройки приложения к постановлению дополнить изображением территориальной зоны согласно приложению 1 к настоящему постановлению.

1.2. Карту градостроительного зонирования «Границы территориальных зон, подзон территориальных зон и предельные параметры разрешенного строительства, реконструкции объектов капитального строительства. Центральный административный округ города Москвы» раздела 1 книги 2 территориальной части правил землепользования и застройки приложения к постановлению дополнить изображением территориальной зоны согласно приложению 2 к настоящему постановлению.

2. Контроль за выполнением настоящего постановления возложить на заместителя Мэра Москвы в Правительстве Москвы по вопросам градостроительной политики и строительства Бочкарева А.Ю.

Мэр Москвы **С.С.Собянин**

**Приложение 1**  
к постановлению Правительства Москвы  
от 5 июля 2022 г. № 1414-ПП

**Внесение изменения в приложение к постановлению Правительства Москвы  
от 28 марта 2017 г. № 120-ПП**

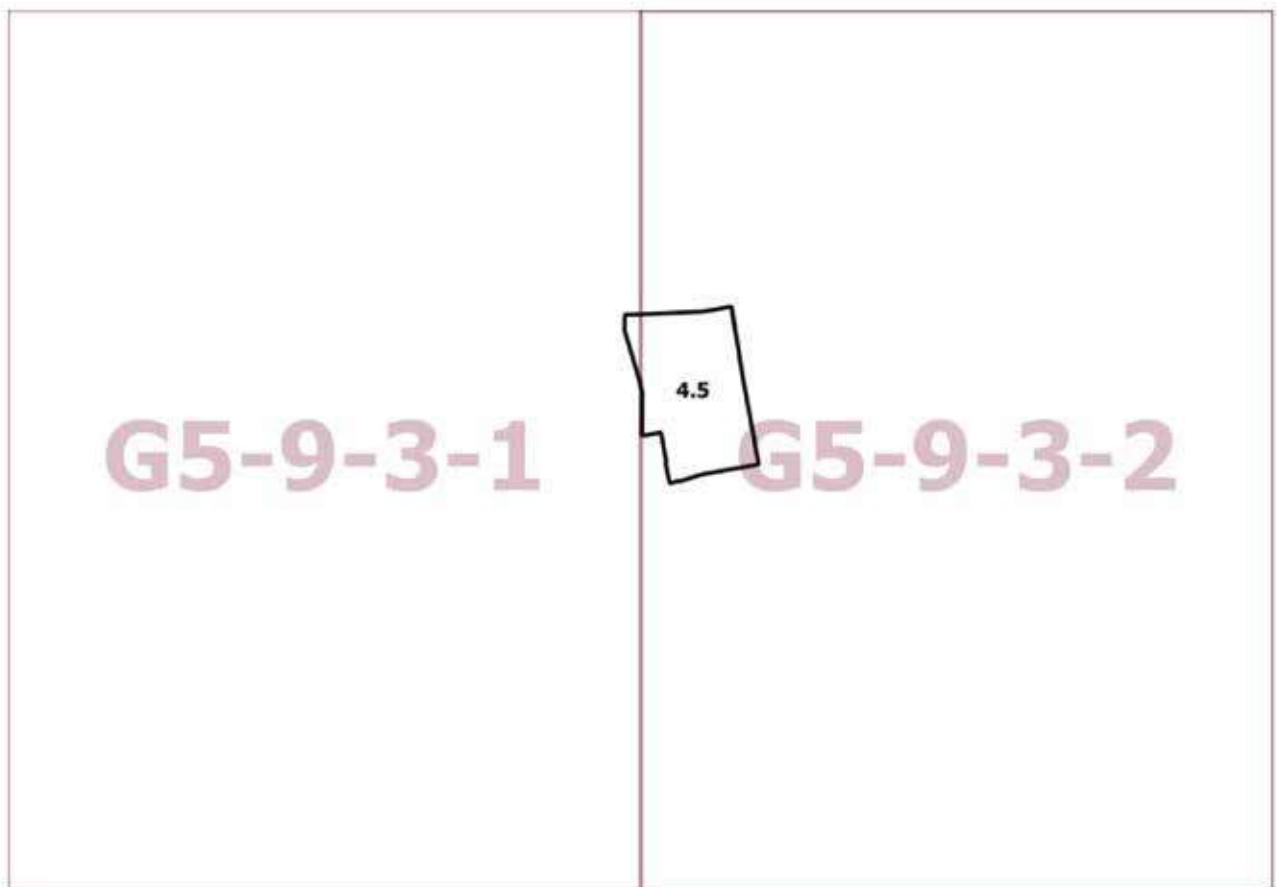
Книга 2

Карта градостроительного зонирования

Границы территориальных зон и виды разрешенного использования

земельных участков и объектов капитального строительства

Центральный административный округ города Москвы





**Приложение 2**  
к постановлению Правительства Москвы  
от 5 июля 2022 г. № 1414-ПП

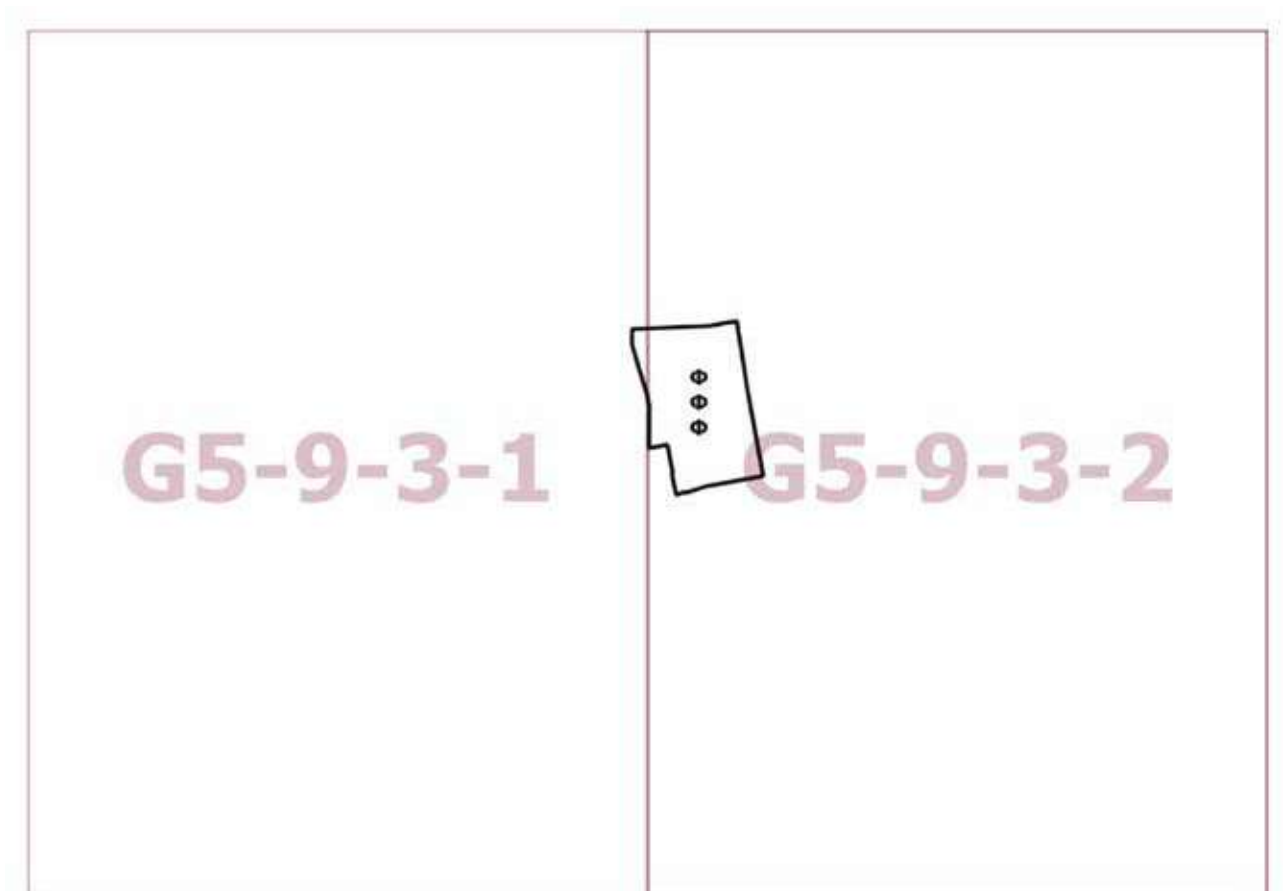
**Внесение изменения в приложение к постановлению Правительства Москвы  
от 28 марта 2017 г. № 120-ПП**

Книга 2

Карта градостроительного зонирования

Границы территориальных зон, подзон территориальных зон и предельные параметры  
разрешенного строительства, реконструкции объектов капитального строительства

Центральный административный округ города Москвы



## О внесении изменений в постановление Правительства Москвы от 28 марта 2017 г. № 120-ПП

Постановление Правительства Москвы от 5 июля 2022 года № 1415-ПП

В соответствии с Градостроительным кодексом Российской Федерации, Законом города Москвы от 25 июня 2008 г. № 28 «Градостроительный кодекс города Москвы», постановлениями Правительства Москвы от 7 апреля 2009 г. № 270-ПП «О создании Городской комиссии по вопросам градостроительства, землепользования и застройки при Правительстве Москвы и об утверждении положений о Городской и окружной комиссиях по вопросам градостроительства, землепользования и застройки при Правительстве Москвы», от 22 марта 2022 г. № 438-ПП «О реализации положений пункта 2 статьи 7 Федерального закона от 14 марта 2022 г. № 58-ФЗ «О внесении изменений в отдельные законодательные акты Российской Федерации» **Правительство Москвы постановляет:**

1. Внести изменения в постановление Правительства Москвы от 28 марта 2017 г. № 120-ПП «Об утверждении правил землепользования и застройки города Москвы»:

1.1. Карту градостроительного зонирования «Границы территориальных зон и виды разрешенного использования земельных участков и объектов капитального строительства. Юго-Западный административный округ города Москвы» раздела 1 книги 8 территориальной части правил землепользования и застройки приложения к постановлению дополнить изображением территориальной зоны согласно приложению 1 к настоящему постановлению.

1.2. Карту градостроительного зонирования «Границы территориальных зон, подзон территориальных зон и предельные параметры разрешенного строительства, реконструкции объектов капитального строительства. Юго-Западный административный округ города Москвы» раздела 1 книги 8 территориальной части правил землепользования и застройки приложения к постановлению дополнить изображением территориальной зоны согласно приложению 2 к настоящему постановлению.

2. Контроль за выполнением настоящего постановления возложить на заместителя Мэра Москвы в Правительстве Москвы по вопросам градостроительной политики и строительства Бочкарева А.Ю.

Мэр Москвы **С.С.Собянин**

**Приложение 1**

к постановлению Правительства Москвы  
от 5 июля 2022 г. № 1415-ПП

**Внесение изменения в приложение к постановлению Правительства Москвы  
от 28 марта 2017 г. № 120-ПП**

Книга 8

Карта градостроительного зонирования

Границы территориальных зон и виды разрешенного использования  
земельных участков и объектов капитального строительства

Юго-Западный административный округ города Москвы



**Приложение 2**  
к постановлению Правительства Москвы  
от 5 июля 2022 г. № 1415-ПП

**Внесение изменения в приложение к постановлению Правительства Москвы  
от 28 марта 2017 г. № 120-ПП**

Книга 8

Карта градостроительного зонирования

Границы территориальных зон, подзон территориальных зон и предельные параметры  
разрешенного строительства, реконструкции объектов капитального строительства  
Юго-Западный административный округ города Москвы



## О внесении изменений в постановление Правительства Москвы от 28 марта 2017 г. № 120-ПП

Постановление Правительства Москвы от 5 июля 2022 года № 1417-ПП

В соответствии с Градостроительным кодексом Российской Федерации, Законом города Москвы от 25 июня 2008 г. № 28 «Градостроительный кодекс города Москвы», постановлениями Правительства Москвы от 7 апреля 2009 г. № 270-ПП «О создании Городской комиссии по вопросам градостроительства, землепользования и застройки при Правительстве Москвы и об утверждении положений о Городской и окружной комиссиях по вопросам градостроительства, землепользования и застройки при Правительстве Москвы», от 22 марта 2022 г. № 438-ПП «О реализации положений пункта 2 статьи 7 Федерального закона от 14 марта 2022 г. № 58-ФЗ «О внесении изменений в отдельные законодательные акты Российской Федерации» **Правительство Москвы постановляет:**

1. Внести изменения в постановление Правительства Москвы от 28 марта 2017 г. № 120-ПП «Об утверждении правил землепользования и застройки города Москвы»:

1.1. Карту градостроительного зонирования «Границы территориальных зон и виды разрешенного использования земельных участков и объектов капитального строительства. Западный административный округ города Москвы» раздела 1 книги 9 территориальной части правил землепользования и застройки приложения к постановлению дополнить изображением территориальной зоны согласно приложению 1 к настоящему постановлению.

1.2. Карту градостроительного зонирования «Границы территориальных зон, подзон территориальных зон и предельные параметры разрешенного строительства, реконструкции объектов капитального строительства. Западный административный округ города Москвы» раздела 1 книги 9 территориальной части правил землепользования и застройки приложения к постановлению дополнить изображением территориальной зоны согласно приложению 2 к настоящему постановлению.

1.3. Подраздел «Пункт 768» раздела 2 книги 9 территориальной части правил землепользования и застройки приложения к постановлению признать утратившим силу.

1.4. Раздел 2 книги 9 территориальной части правил землепользования и застройки приложения к постановлению дополнить подразделом в редакции согласно приложению 3 к настоящему постановлению.

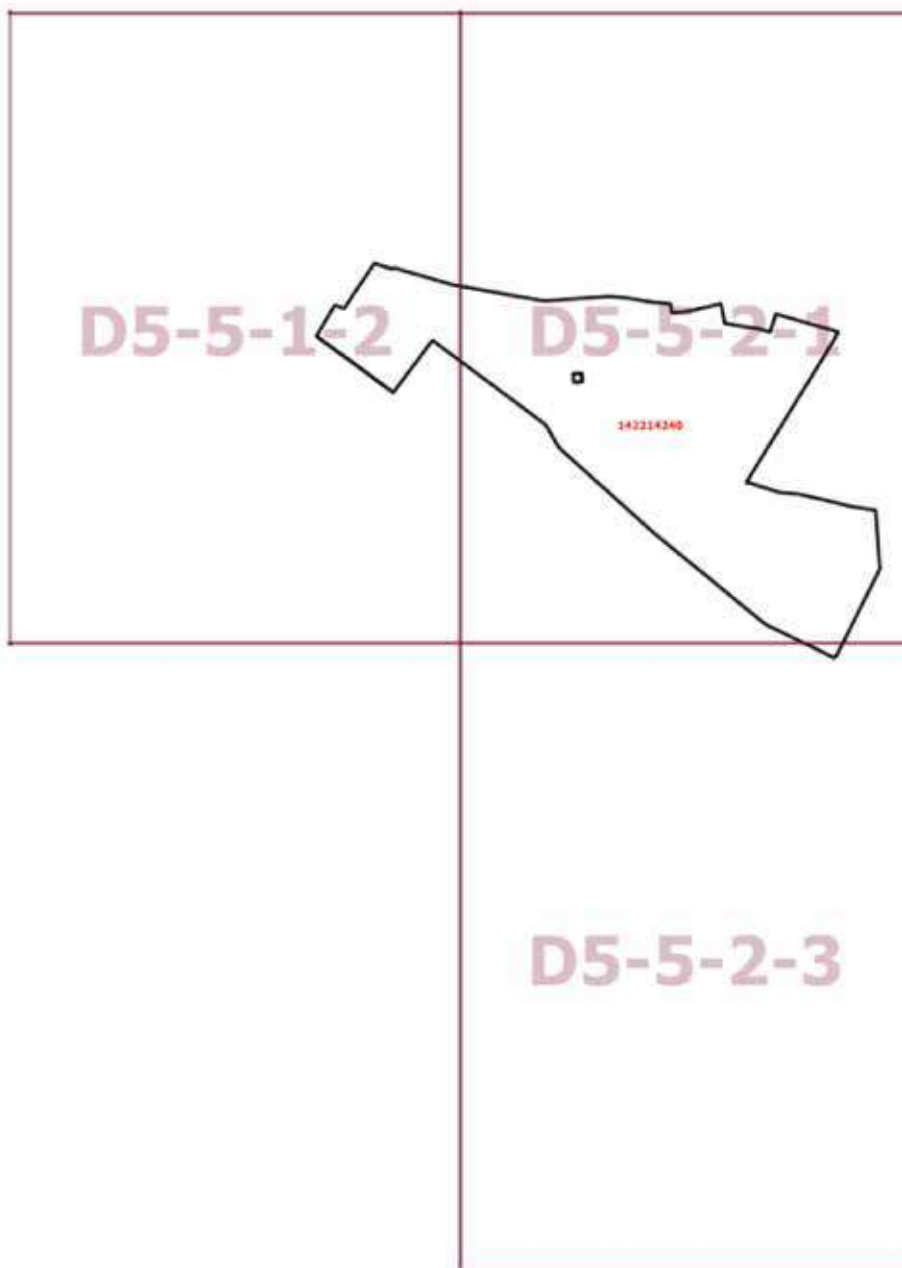
2. Контроль за выполнением настоящего постановления возложить на заместителя Мэра Москвы в Правительстве Москвы по вопросам градостроительной политики и строительства Бочкарева А.Ю.

Мэр Москвы **С.С.Собянин**

**Приложение 1**  
к постановлению Правительства Москвы  
от 5 июля 2022 г. № 1417-ПП

**Внесение изменения в приложение к постановлению Правительства Москвы  
от 28 марта 2017 г. № 120-ПП**

Книга 9  
Карта градостроительного зонирования  
Границы территориальных зон и виды разрешенного использования земельных участков и объектов  
капитального строительства  
Западный административный округ города Москвы



**Приложение 2**  
к постановлению Правительства Москвы  
от 5 июля 2022 г. № 1417-ПП

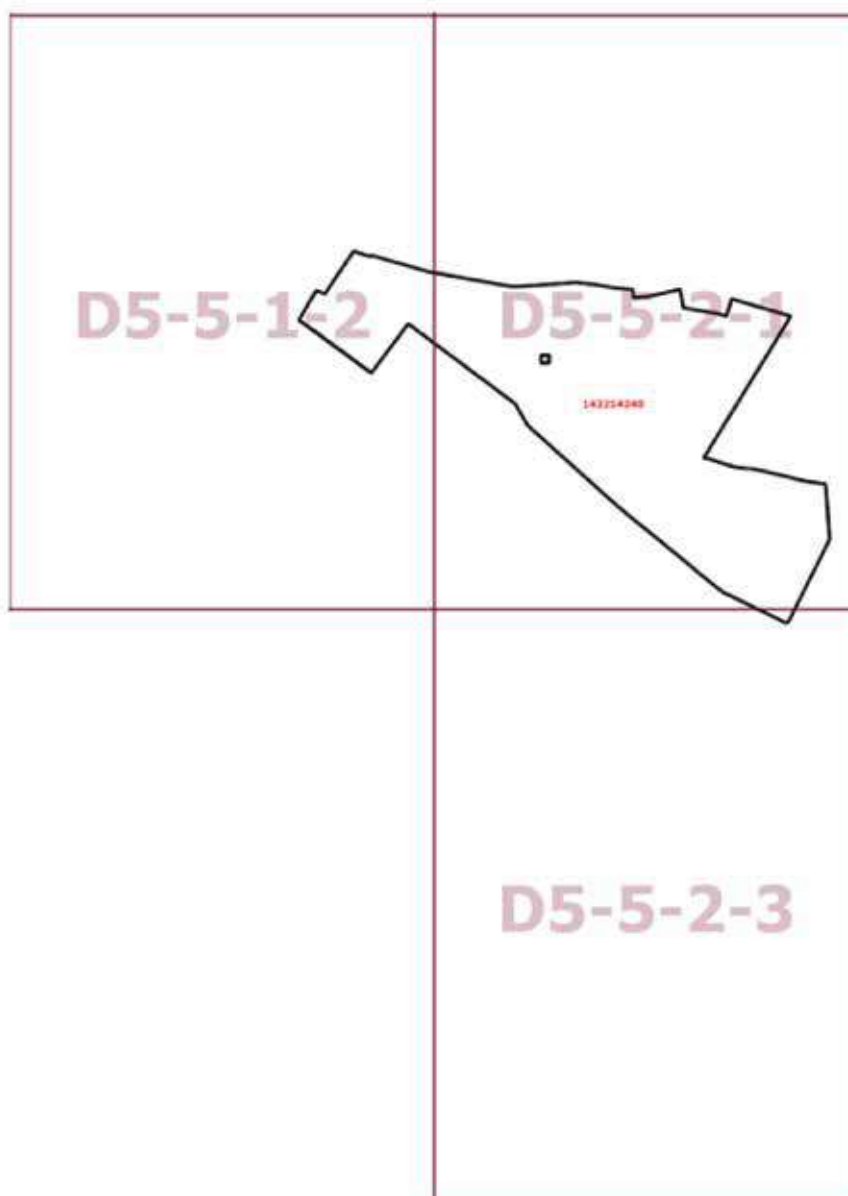
**Внесение изменения в приложение к постановлению Правительства Москвы  
от 28 марта 2017 г. № 120-ПП**

Книга 9

Карта градостроительного зонирования

Границы территориальных зон, подзон территориальных зон и предельные параметры  
разрешенного строительства, реконструкции объектов капитального строительства

Западный административный округ города Москвы



## Приложение 3

к постановлению Правительства Москвы  
от 5 июля 2022 г. № 1417-ПП

**Внесение изменения в приложение к постановлению Правительства Москвы  
от 28 марта 2017 г. № 120-ПП**

Книга 9

Западный административный округ города Москвы

Пункт 785

Территориальная зона		142214240
Основные виды разрешенного использования	3.3. Бытовое обслуживание. 3.8.1. Государственное управление. 3.9. Обеспечение научной деятельности. 4.1. Деловое управление. 4.9. Служебные гаражи. 4.9.1. Объекты дорожного сервиса. 6.4. Пищевая промышленность. 6.8. Связь. 6.9. Склад. 6.12. Научно-производственная деятельность. 7.2. Автомобильный транспорт. 12.0.1. Улично-дорожная сеть. 12.0.2. Благоустройство территории	
Условно разрешенные виды использования		
Вспомогательные виды		
Максимальный процент застройки (%)	Не установлен	
Высота застройки (м)	40	
Плотность застройки (тыс.кв.м/га)	Не установлена	
Минимальные и (или) максимальные размеры земельных участков (га)		
Иные показатели	Суммарная поэтажная площадь объекта в габаритах наружных стен – 70 000 кв.м	



## О внесении изменений в постановление Правительства Москвы от 28 марта 2017 г. № 120-ПП

Постановление Правительства Москвы от 5 июля 2022 года № 1418-ПП

В соответствии с Градостроительным кодексом Российской Федерации, Законом города Москвы от 25 июня 2008 г. № 28 «Градостроительный кодекс города Москвы», постановлениями Правительства Москвы от 7 апреля 2009 г. № 270-ПП «О создании Городской комиссии по вопросам градостроительства, землепользования и застройки при Правительстве Москвы и об утверждении положений о Городской и окружной комиссиях по вопросам градостроительства, землепользования и застройки при Правительстве Москвы», от 22 марта 2022 г. № 438-ПП «О реализации положений пункта 2 статьи 7 Федерального закона от 14 марта 2022 г. № 58-ФЗ «О внесении изменений в отдельные законодательные акты Российской Федерации» **Правительство Москвы постановляет:**

1. Внести изменения в постановление Правительства Москвы от 28 марта 2017 г. № 120-ПП «Об утверждении правил землепользования и застройки города Москвы»:

1.1. Карту градостроительного зонирования «Границы территориальных зон и виды разрешенного использования земельных участков и объектов капитального строительства. Юго-Западный административный округ города Москвы» раздела 1 книги 8 территориальной части правил землепользования и застройки приложения к постановлению дополнить изображениями территориальных зон согласно приложению 1 к настоящему постановлению.

1.2. Карту градостроительного зонирования «Границы территориальных зон, подзон территориальных зон и предельные параметры разрешенного строительства, реконструкции объектов капитального строительства. Юго-Западный административный округ города Москвы» раздела 1 книги 8 территориальной части правил землепользования и застройки приложения к постановлению дополнить изображениями территориальных зон согласно приложению 2 к настоящему постановлению.

2. Контроль за выполнением настоящего постановления возложить на заместителя Мэра Москвы в Правительстве Москвы по вопросам градостроительной политики и строительства Бочкарева А.Ю.

Мэр Москвы **С.С.Собянин**

Приложение 1  
к постановлению Правительства Москвы  
от 5 июля 2022 г. № 1418-ПП

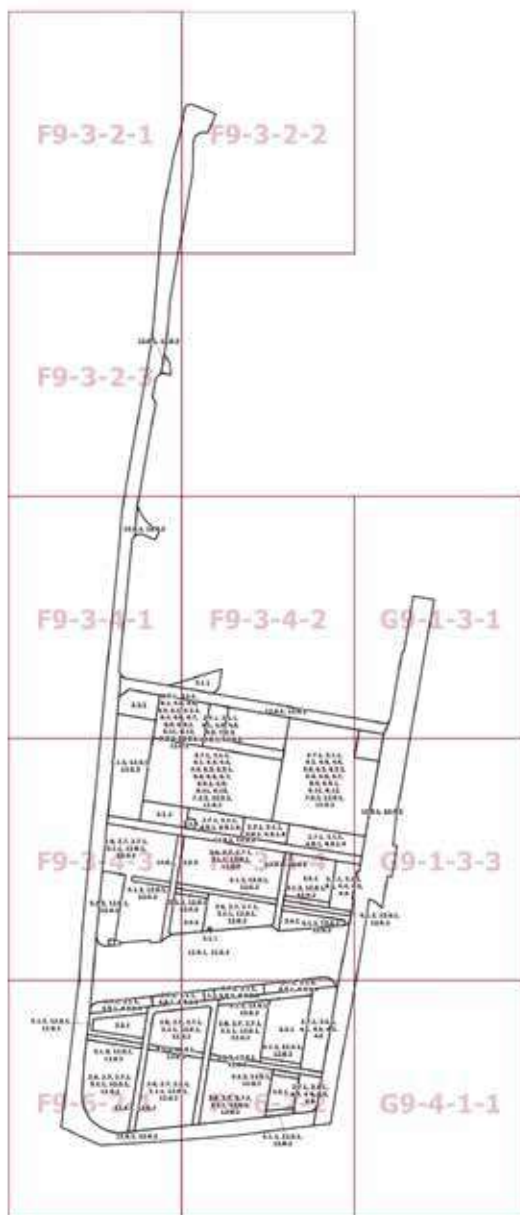
**Внесение изменений в приложение к постановлению Правительства Москвы  
от 28 марта 2017 г. № 120-ПП**

Книга 8

Карта градостроительного зонирования

Границы территориальных зон и виды разрешенного использования земельных  
участков и объектов капитального строительства

Юго-Западный административный округ города Москвы



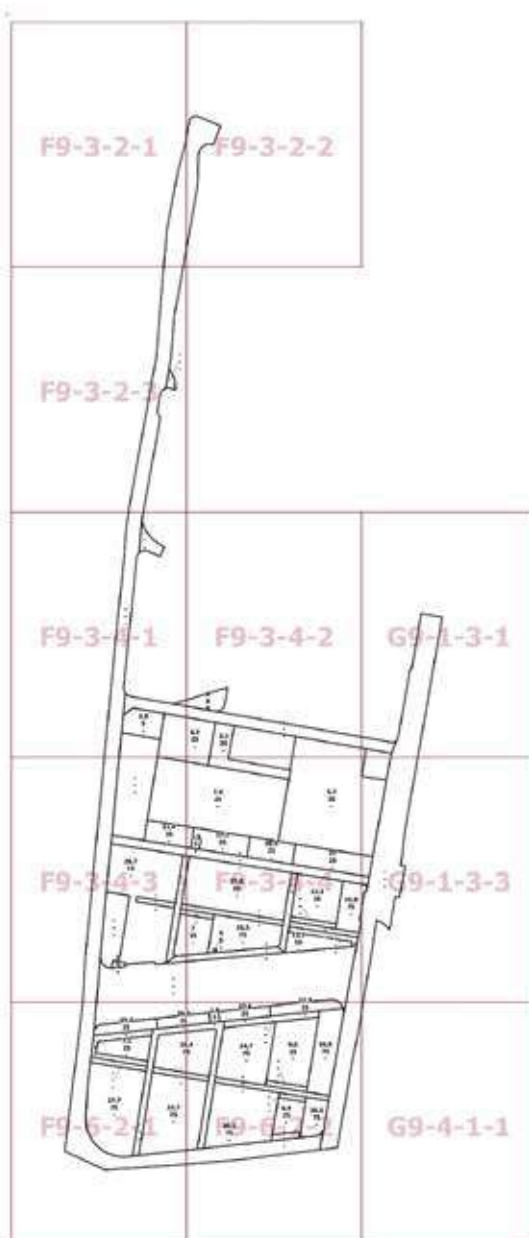
**Приложение 2**  
к постановлению Правительства Москвы  
от 5 июля 2022 г. № 1418-ПП

**Внесение изменений в приложение к постановлению Правительства Москвы  
от 28 марта 2017 г. № 120-ПП**

Книга 8

Карта градостроительного зонирования

Границы территориальных зон, подзон территориальных зон и предельные параметры разрешенного строительства, реконструкции объектов капитального строительства  
Юго-Западный административный округ города Москвы



## О внесении изменений в постановление Правительства Москвы от 28 марта 2017 г. № 120-ПП

Постановление Правительства Москвы от 5 июля 2022 года № 1419-ПП

В соответствии с Градостроительным кодексом Российской Федерации, Законом города Москвы от 25 июня 2008 г. № 28 «Градостроительный кодекс города Москвы», постановлениями Правительства Москвы от 7 апреля 2009 г. № 270-ПП «О создании Городской комиссии по вопросам градостроительства, землепользования и застройки при Правительстве Москвы и об утверждении положений о Городской и окружной комиссиях по вопросам градостроительства, землепользования и застройки при Правительстве Москвы», от 22 марта 2022 г. № 438-ПП «О реализации положений пункта 2 статьи 7 Федерального закона от 14 марта 2022 г. № 58-ФЗ «О внесении изменений в отдельные законодательные акты Российской Федерации» **Правительство Москвы постановляет:**

1. Внести изменения в постановление Правительства Москвы от 28 марта 2017 г. № 120-ПП «Об утверждении правил землепользования и застройки города Москвы»:

1.1. Карту градостроительного зонирования «Границы территориальных зон и виды разрешенного использования земельных участков и объектов капитального строительства. Северный административный округ города Москвы» раздела 1 книги 3 территориальной части правил землепользования и застройки приложения к постановлению дополнить изображением территориальной зоны согласно приложению 1 к настоящему постановлению.

1.2. Карту градостроительного зонирования «Границы территориальных зон, подзон территориальных зон и предельные параметры разрешенного строительства, реконструкции объектов капитального строительства. Северный административный округ города Москвы» раздела 1 книги 3 территориальной части правил землепользования и застройки приложения к постановлению дополнить изображением территориальной зоны согласно приложению 2 к настоящему постановлению.

1.3. Раздел 2 книги 3 территориальной части правил землепользования и застройки приложения к постановлению дополнить подразделом в редакции согласно приложению 3 к настоящему постановлению.

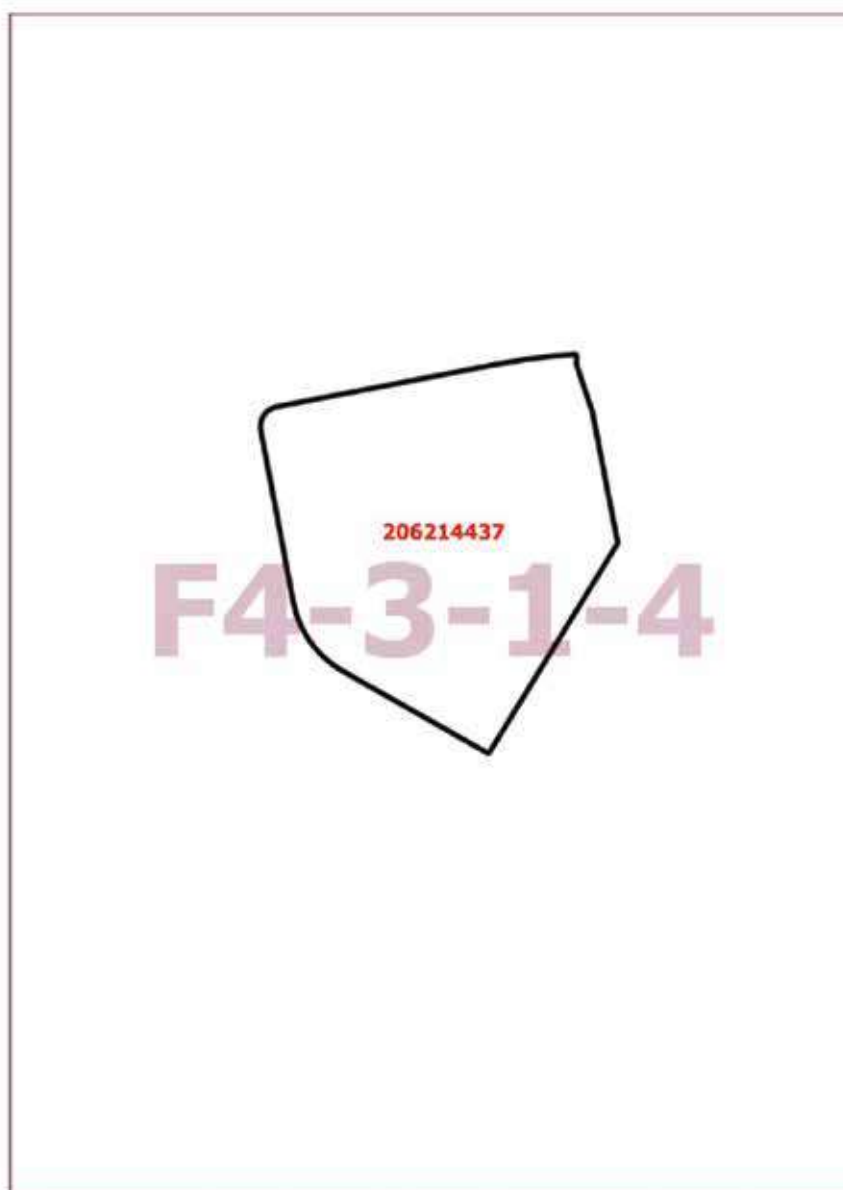
2. Контроль за выполнением настоящего постановления возложить на заместителя Мэра Москвы в Правительстве Москвы по вопросам градостроительной политики и строительства Бочкарева А.Ю.

Мэр Москвы **С.С.Собянин**

**Приложение 1**  
к постановлению Правительства Москвы  
от 5 июля 2022 г. № 1419-ПП

**Внесение изменения в приложение к постановлению Правительства Москвы  
от 28 марта 2017 г. № 120-ПП**

Книга 3  
Карта градостроительного зонирования  
Границы территориальных зон и виды разрешенного использования  
земельных участков и объектов капитального строительства  
Северный административный округ города Москвы



**Приложение 2**


к постановлению Правительства Москвы  
от 5 июля 2022 г. № 1419-ПП

**Внесение изменения в приложение к постановлению Правительства Москвы  
от 28 марта 2017 г. № 120-ПП**

Книга 3

Карта градостроительного зонирования

Границы территориальных зон, подзон территориальных зон и предельные параметры  
разрешенного строительства, реконструкции объектов капитального строительства  
Северный административный округ города Москвы



## Приложение 3

к постановлению Правительства Москвы  
от 5 июля 2022 г. № 1419-ПП

**Внесение изменения в приложение к постановлению Правительства Москвы  
от 28 марта 2017 г. № 120-ПП**

Книга 3

Северный административный округ города Москвы

Пункт 672

Территориальная зона	206214437
Основные виды разрешенного использования	2.6. Многоэтажная жилая застройка (высотная застройка). 2.7. Обслуживание жилой застройки. 2.7.1. Хранение автотранспорта. 3.1.1. Предоставление коммунальных услуг. 3.3. Бытовое обслуживание. 3.5.1. Дошкольное, начальное и среднее общее образование. 3.6.1. Объекты культурно-досуговой деятельности. 4.1. Деловое управление. 4.2. Объекты торговли (торговые центры, торгово-развлекательные центры (комплексы)). 4.7. Гостиничное обслуживание. 12.0.1. Улично-дорожная сеть. 12.0.2. Благоустройство
Условно разрешенные виды использования	
Вспомогательные виды	
Максимальный процент застройки (%)	Не установлен
Высота застройки (м)	75
Плотность застройки (тыс.кв.м/га)	36,63
Минимальные и (или) максимальные размеры земельных участков (га)	
Иные показатели	Суммарная поэтажная площадь объекта в габаритах наружных стен – 87 900 кв.м, в том числе: – жилая застройка – 55 747 кв.м; – гостиница на 575 номеров – 31 600 кв.м

## О внесении изменений в постановление Правительства Москвы от 28 марта 2017 г. № 120-ПП

Постановление Правительства Москвы от 5 июля 2022 года № 1420-ПП

В соответствии с Градостроительным кодексом Российской Федерации, Законом города Москвы от 25 июня 2008 г. № 28 «Градостроительный кодекс города Москвы», постановлением Правительства Москвы от 7 апреля 2009 г. № 270-ПП «О создании Городской комиссии по вопросам градостроительства, землепользования и застройки при Правительстве Москвы и об утверждении положений о Городской и окружной комиссиях по вопросам градостроительства, землепользования и застройки при Правительстве Москвы» **Правительство Москвы постановляет:**

1. Внести изменения в постановление Правительства Москвы от 28 марта 2017 г. № 120-ПП «Об утверждении правил землепользования и застройки города Москвы»:

1.1. Карту градостроительного зонирования «Границы территориальных зон и виды разрешенного использования земельных участков и объектов капитального строительства. Поселение Краснопахорское города Москвы» раздела 1 книги 13 территориальной части правил землепользования и застройки приложения к постановлению дополнить изображением территориальной зоны согласно приложению 1 к настоящему постановлению.

1.2. Карту градостроительного зонирования «Границы территориальных зон и виды разрешенного использования земельных участков и объектов капитального строительства. Поселение Михайлово-Ярцевское города Москвы» раздела 1 книги 13 территориальной части правил землепользования и застройки приложения к постановлению дополнить изображениями территориальных зон согласно приложению 2 к настоящему постановлению.

1.3. Карту градостроительного зонирования «Границы территориальных зон, подзон территориальных зон и предельные параметры разрешенного строительства, реконструкции объектов капитального строительства. Поселение Краснопахорское города Москвы» раздела 1 книги 13 территориальной части правил землепользования и застройки приложения к постановлению дополнить изображением территориальной зоны согласно приложению 3 к настоящему постановлению.

1.4. Карту градостроительного зонирования «Границы территориальных зон, подзон территориальных зон и предельные параметры разрешенного строительства, реконструкции объектов капитального строительства. Поселение Михайлово-Ярцевское города Москвы» раздела 1 книги 13 территориальной части правил землепользования и застройки приложения к постановлению дополнить изображениями территориальных зон согласно приложению 4 к настоящему постановлению.

1.5. Подразделы «Пункт 40», «Пункт 41» подраздела 2.5 раздела 2 книги 13 территориальной части правил землепользования и застройки приложения к постановлению признать утратившими силу.

1.6. Подраздел 2.5 раздела 2 книги 13 территориальной части правил землепользования и застройки приложения к постановлению дополнить подразделом в редакции согласно приложению 5 к настоящему постановлению.

2. Контроль за выполнением настоящего постановления возложить на заместителя Мэра Москвы в Правительстве Москвы по вопросам градостроительной политики и строительства Бочкарева А.Ю.

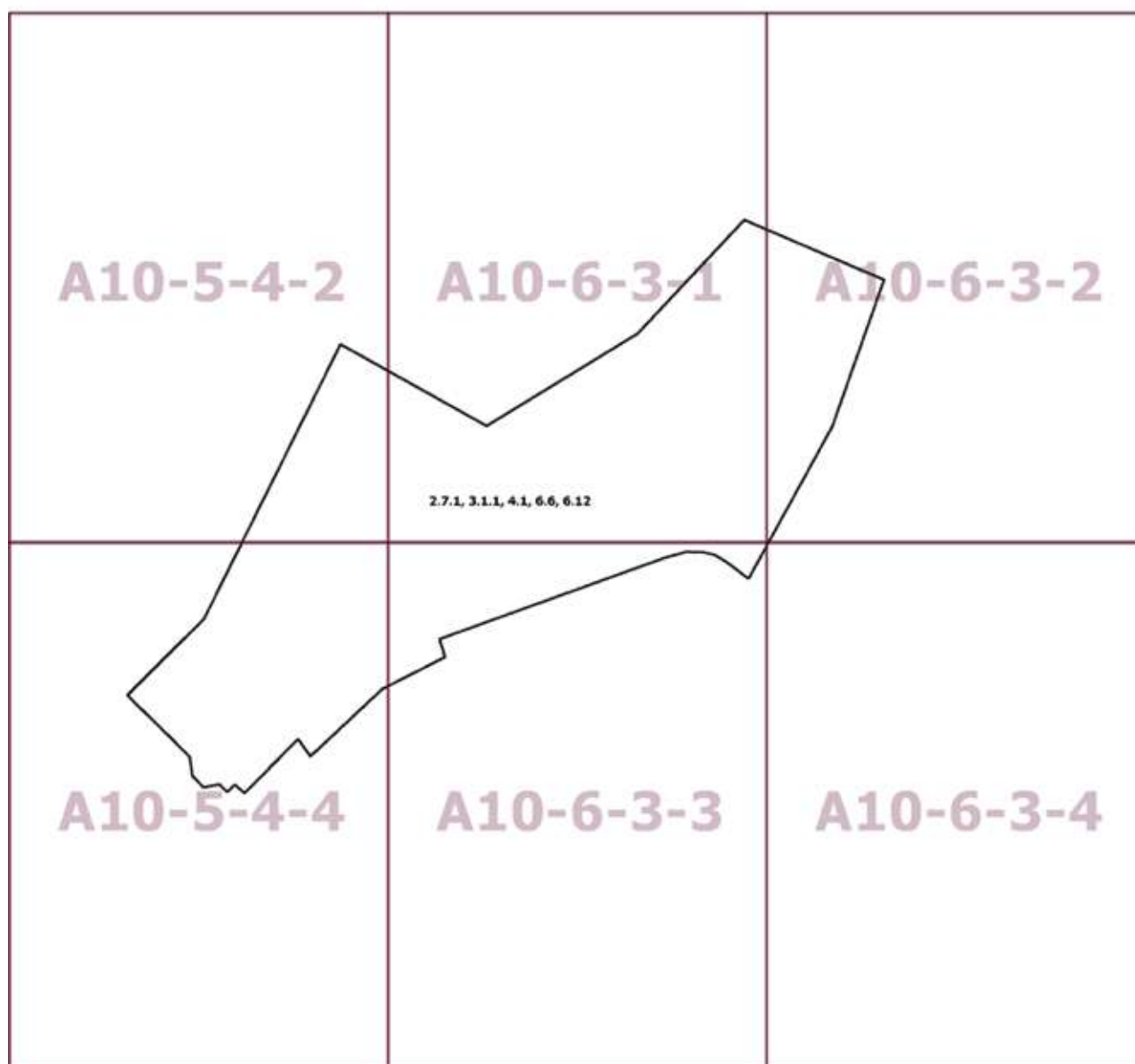
Мэр Москвы **С.С.Собянин**



**Приложение 1**  
к постановлению Правительства Москвы  
от 5 июля 2022 г. № 1420-ПП

**Внесение изменения в приложение к постановлению Правительства Москвы  
от 28 марта 2017 г. № 120-ПП**

Книга 13  
Троицкий административный округ города Москвы  
Карта градостроительного зонирования  
Границы территориальных зон и виды разрешенного использования  
земельных участков и объектов капитального строительства  
поселение Краснопахорское города Москвы

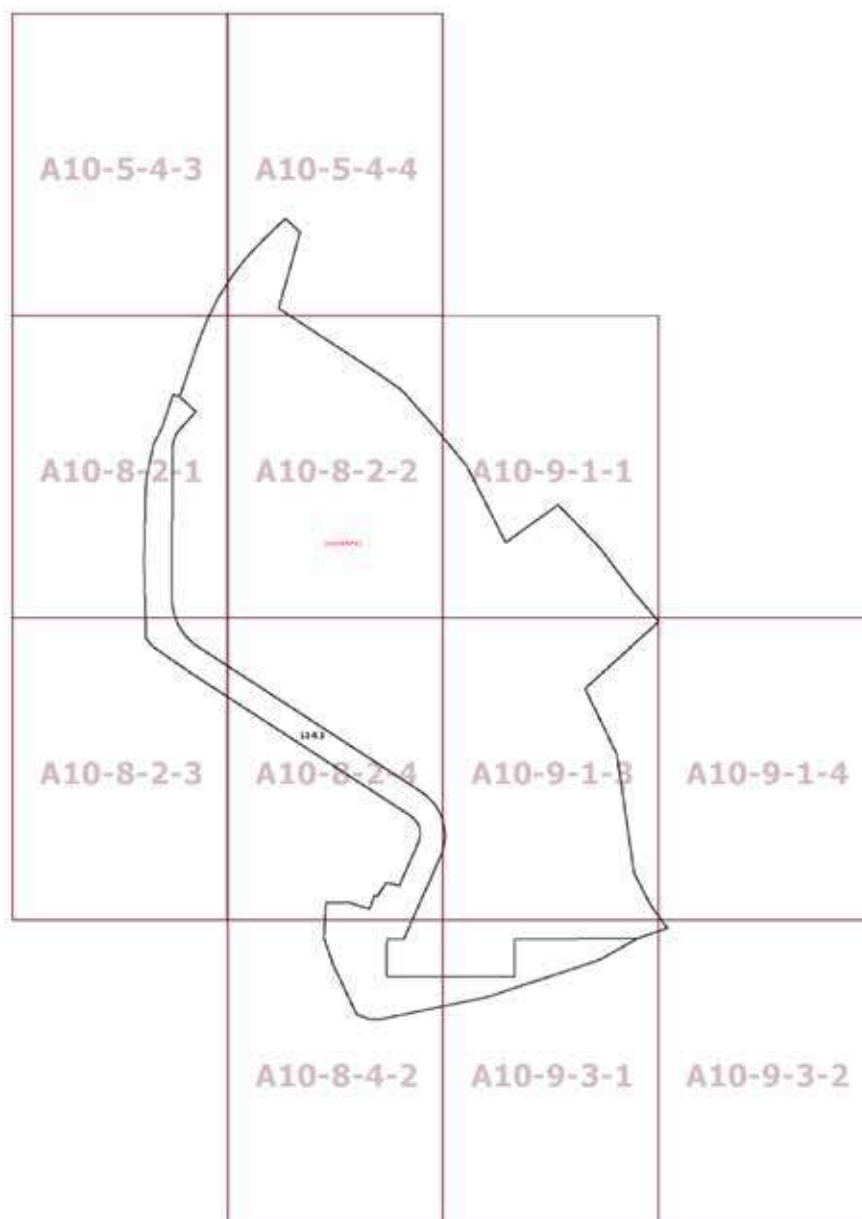


Приложение 2  
к постановлению Правительства Москвы  
от 5 июля 2022 г. № 1420-ПП

**Внесение изменений в приложение к постановлению Правительства Москвы  
от 28 марта 2017 г. № 120-ПП**

Книга 13

Троицкий административный округ города Москвы  
Карта градостроительного зонирования  
Границы территориальных зон и виды разрешенного использования  
земельных участков и объектов капитального строительства  
поселение Михайлово-Ярцевское города Москвы





**Приложение 4**

к постановлению Правительства Москвы  
от 5 июля 2022 г. № 1420-ПП

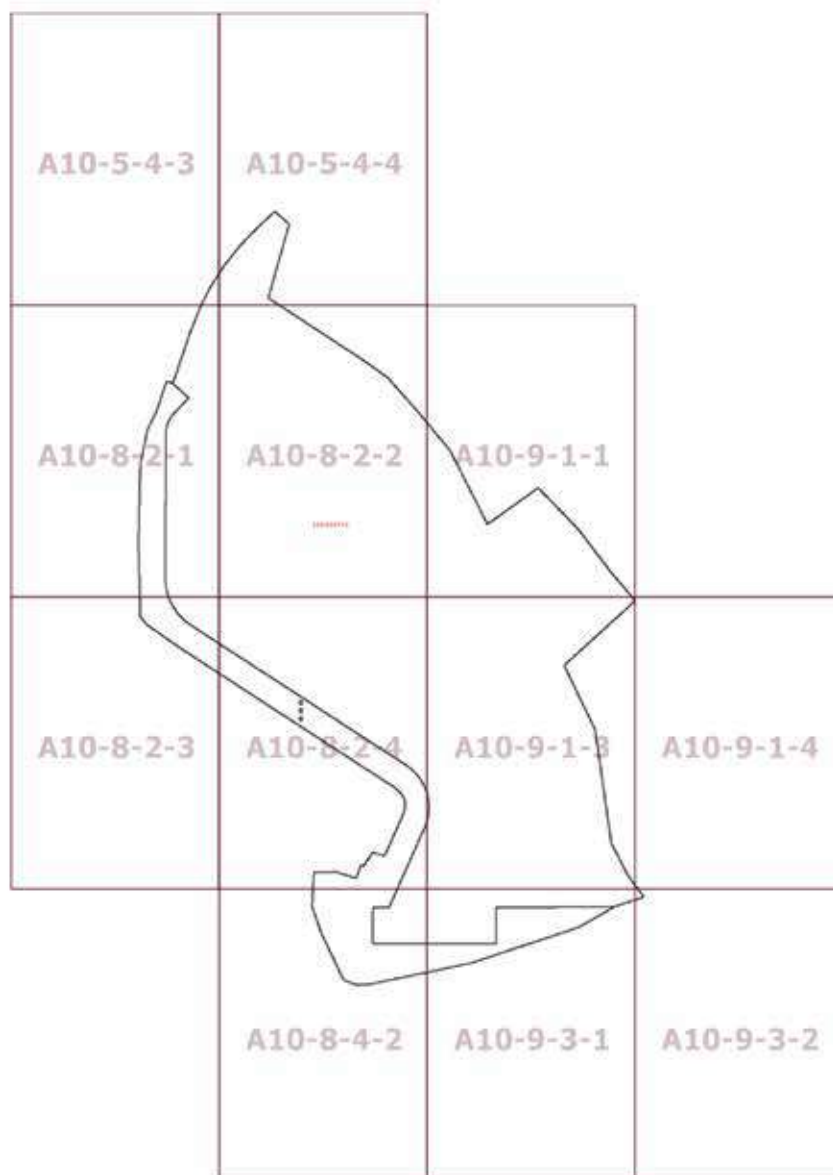
**Внесение изменений в приложение к постановлению Правительства Москвы  
от 28 марта 2017 г. № 120-ПП**

Книга 13

Троицкий административный округ города Москвы

Карта градостроительного зонирования

Границы территориальных зон, подзон территориальных зон и предельные параметры разрешенного строительства, реконструкции объектов капитального строительства поселения Михайлово-Ярцевское города Москвы



## Приложение 5

к постановлению Правительства Москвы  
от 5 июля 2022 г. № 1420-ПП

**Внесение изменения в приложение к постановлению Правительства Москвы  
от 28 марта 2017 г. № 120-ПП**

Книга 13

Троицкий административный округ города Москвы  
2.5. на территории поселения Михайлово-Ярцевское города Москвы

## Пункт 63

Территориальная зона	238204711
Основные виды разрешенного использования	2.7.1. Хранение автотранспорта. 3.1.1. Предоставление коммунальных услуг. 3.2.4. Общежития. 4.1. Деловое управление. 4.6. Общественное питание. 6.6. Строительная промышленность. 6.9. Склады. 6.12. Научно-производственная деятельность. Размещение технологических, промышленных, агропромышленных парков, бизнес-инкубаторов
Условно разрешенные виды использования	
Вспомогательные виды	
Максимальный процент застройки (%)	Не установлен
Высота застройки (м)	50
Плотность застройки (тыс. кв.м/га)	4,72
Минимальные и (или) максимальные размеры земельных участков (га)	
Иные показатели	Суммарная поэтажная площадь объектов в габаритах наружных стен – 330 000 кв.м, в том числе: производственный комплекс – 265 000 кв.м, в том числе: общежития – 50 000 кв.м; административный комплекс – 8 000 кв.м, инженерные сооружения – 7 000 кв.м

## О внесении изменений в постановление Правительства Москвы от 28 марта 2017 г. № 120-ПП

Постановление Правительства Москвы от 5 июля 2022 года № 1421-ПП

В соответствии с Градостроительным кодексом Российской Федерации, Законом города Москвы от 25 июня 2008 г. № 28 «Градостроительный кодекс города Москвы», постановлением Правительства Москвы от 7 апреля 2009 г. № 270-ПП «О создании Городской комиссии по вопросам градостроительства, землепользования и застройки при Правительстве Москвы и об утверждении положений о Городской и окружной комиссиях по вопросам градостроительства, землепользования и застройки при Правительстве Москвы» **Правительство Москвы постановляет:**

1. Внести изменения в постановление Правительства Москвы от 28 марта 2017 г. № 120-ПП «Об утверждении правил землепользования и застройки города Москвы»:

1.1. Карту градостроительного зонирования «Границы территориальных зон и виды разрешенного использования земельных участков и объектов капитального строительства. Северо-Восточный административный округ города Москвы» раздела 1 книги 4 территориальной части правил землепользования и застройки приложения к постановлению дополнить изображением территориальной зоны согласно приложению 1 к настоящему постановлению.

1.2. Карту градостроительного зонирования «Границы территориальных зон, подзон территориальных зон и предельные параметры разрешенного строительства, реконструкции объектов капитального строительства. Северо-Восточный административный округ города Москвы» раздела 1 книги 4 территориальной части правил землепользования и застройки приложения к постановлению дополнить изображением территориальной зоны согласно приложению 2 к настоящему постановлению.

1.3. Раздел 2 книги 4 территориальной части правил землепользования и застройки приложения к постановлению дополнить подразделом в редакции согласно приложению 3 к настоящему постановлению.

1.4. Изображение территории на карте градостроительного зонирования «Территории, в границах которых предусматривается осуществление деятельности по комплексному развитию территории» раздела 1 книги 14 территориальной части правил землепользования и застройки приложения к постановлению изменить согласно приложению 4 к настоящему постановлению.


2. Контроль за выполнением настоящего постановления возложить на заместителя Мэра Москвы в Правительстве Москвы по вопросам градостроительной политики и строительства Бочкарева А.Ю.

Мэр Москвы **С.С.Собянин**

**Приложение 1**  
к постановлению Правительства Москвы  
от 5 июля 2022 г. № 1421-ПП

**Внесение изменения в приложение к постановлению Правительства Москвы  
от 28 марта 2017 г. № 120-ПП**

Книга 4  
Карта градостроительного зонирования  
Границы территориальных зон и виды разрешенного использования  
земельных участков и объектов капитального строительства  
Северо-Восточный административный округ города Москвы



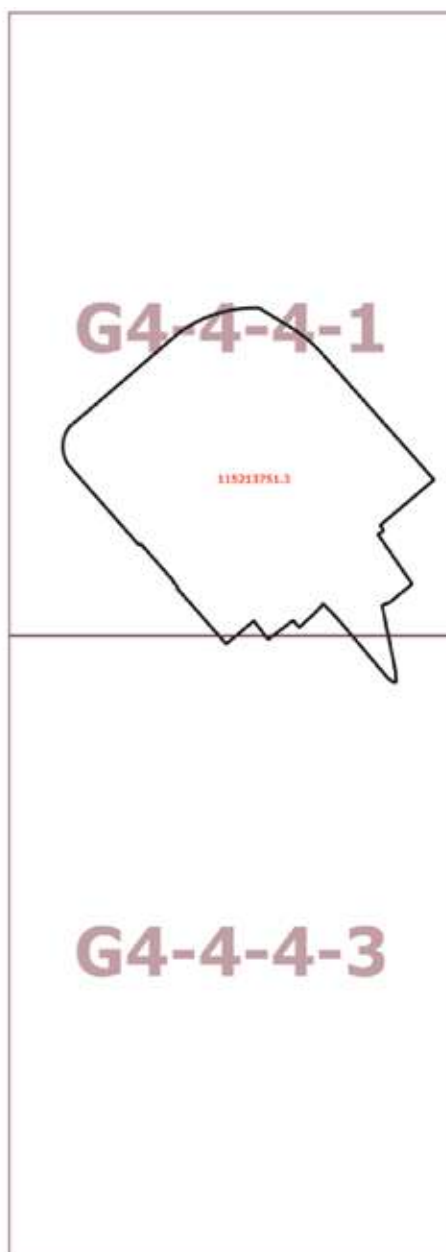
**Приложение 2**  
к постановлению Правительства Москвы  
от 5 июля 2022 г. № 1421-ПП

**Внесение изменения в приложение к постановлению Правительства Москвы  
от 28 марта 2017 г. № 120-ПП**

Книга 4

Карта градостроительного зонирования

Границы территориальных зон, подзон территориальных зон и предельные параметры  
разрешенного строительства, реконструкции объектов капитального строительства  
Северо-Восточный административный округ города Москвы





## Приложение 3

к постановлению Правительства Москвы  
от 5 июля 2022 г. № 1421-ПП

**Внесение изменения в приложение к постановлению Правительства Москвы  
от 28 марта 2017 г. № 120-ПП**

Книга 4

Северо-Восточный административный округ города Москвы

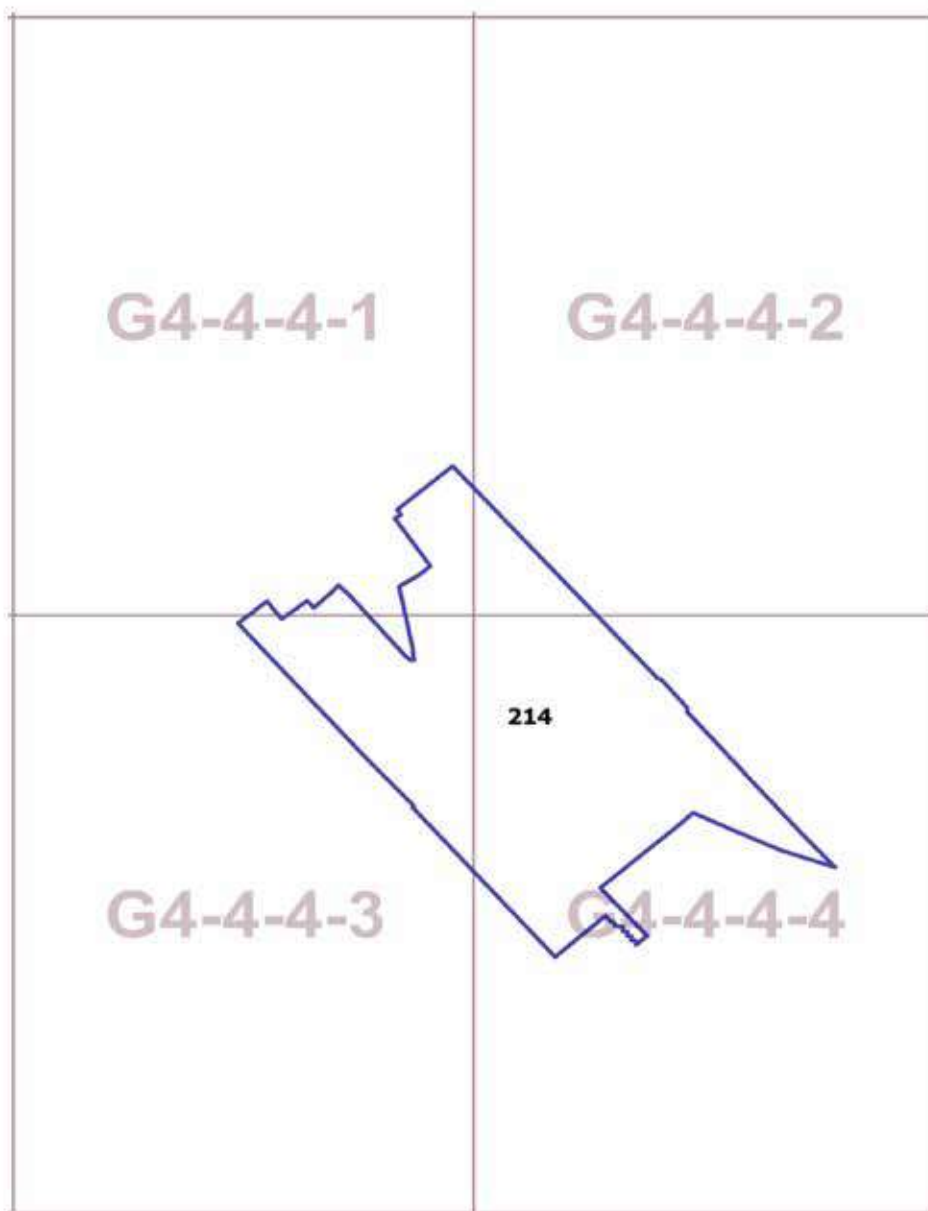
Пункт 579

Территориальная зона	115213751.3
Основные виды разрешенного использования	<p>2.6. Многоэтажная жилая застройка (высотная застройка).</p> <p>2.7. Обслуживание жилой застройки.</p> <p>2.7.1. Хранение автотранспорта.</p> <p>3.4.1. Амбулаторно-поликлиническое обслуживание.</p> <p>3.5.1. Дошкольное, начальное и среднее общее образование.</p> <p>4.1. Деловое управление.</p> <p>4.2. Объекты торговли (торговые центры, торгово-развлекательные центры (комплексы).</p> <p>4.4. Магазины.</p> <p>4.5. Банковская и страховая деятельность.</p> <p>4.6. Общественное питание.</p> <p>4.9. Служебные гаражи.</p> <p>5.1.2. Обеспечение занятий спортом в помещениях.</p> <p>12.0.1. Улично-дорожная сеть.</p> <p>12.0.2. Благоустройство территории</p>
Условно разрешенные виды использования	
Вспомогательные виды	
Максимальный процент застройки (%)	Не установлен
Высота застройки (м)	200
Плотность застройки (тыс. кв.м/га)	Не установлена
Иные показатели	<p>Суммарная поэтажная площадь объектов в габаритах наружных стен – 284 196 кв.м, в том числе:</p> <p>– жилая часть – 198 937 кв.м;</p> <p>– нежилая часть – 85 259 кв.м, в том числе: образовательная организация (дошкольная образовательная организация на 140 мест, общая образовательная организация на 320 мест) на 460 мест</p>

Приложение 4  
к постановлению Правительства Москвы  
от 5 июля 2022 г. № 1421-ПП

**Внесение изменения в приложение к постановлению Правительства Москвы  
от 28 марта 2017 г. № 120-ПП**

Книга 14  
Карта градостроительного зонирования  
Территории, в границах которых предусматривается  
осуществление деятельности по комплексному развитию территории



## О внесении изменений в постановление Правительства Москвы от 28 марта 2017 г. № 120-ПП

Постановление Правительства Москвы от 6 июля 2022 года № 1427-ПП

В соответствии с Градостроительным кодексом Российской Федерации, Законом города Москвы от 25 июня 2008 г. № 28 «Градостроительный кодекс города Москвы», постановлениями Правительства Москвы от 7 апреля 2009 г. № 270-ПП «О создании Городской комиссии по вопросам градостроительства, землепользования и застройки при Правительстве Москвы и об утверждении положений о Городской и окружной комиссиях по вопросам градостроительства, землепользования и застройки при Правительстве Москвы», от 22 марта 2022 г. № 438-ПП «О реализации положений пункта 2 статьи 7 Федерального закона от 14 марта 2022 г. № 58-ФЗ «О внесении изменений в отдельные законодательные акты Российской Федерации» **Правительство Москвы постановляет:**

1. Внести изменения в постановление Правительства Москвы от 28 марта 2017 г. № 120-ПП «Об утверждении правил землепользования и застройки города Москвы»:

1.1. Карту градостроительного зонирования «Границы территориальных зон и виды разрешенного использования земельных участков и объектов капитального строительства. Поселение Новофедоровское города Москвы» раздела 1 книги 13 территориальной части правил землепользования и застройки приложения к постановлению дополнить изображениями территориальных зон согласно приложению 1 к настоящему постановлению.

1.2. Карту градостроительного зонирования «Границы территориальных зон, подзон территориальных зон и предельные параметры разрешенного строительства, реконструкции объектов капитального строительства. Поселение Новофедоровское города Москвы» раздела 1 книги 13 территориальной части правил землепользования и застройки приложения к постановлению дополнить изображениями территориальных зон согласно приложению 2 к настоящему постановлению.

1.3. Подраздел 2.6 раздела 2 книги 13 территориальной части правил землепользования и застройки приложения к постановлению дополнить подразделами в редакции согласно приложению 3 к настоящему постановлению.

1.4. Карту градостроительного зонирования «Территории, в границах которых предусматривается осуществление деятельности по комплексному развитию территории» раздела 1 книги 14 территориальной части правил землепользования и застройки приложения к постановлению дополнить изображениями территорий поселения Новофедоровское города Москвы согласно приложению 4 к настоящему постановлению.

1.5. Раздел 2 книги 14 территориальной части правил землепользования и застройки приложения к постановлению дополнить подразделом в редакции согласно приложению 5 к настоящему постановлению.

2. Контроль за выполнением настоящего постановления возложить на заместителя Мэра Москвы в Правительстве Москвы по вопросам градостроительной политики и строительства Бочкарева А.Ю.

Мэр Москвы **С.С.Собянин**

**Внесение изменений в приложение к постановлению Правительства Москвы  
от 28 марта 2017 г. № 120-ПП**

Книга 13

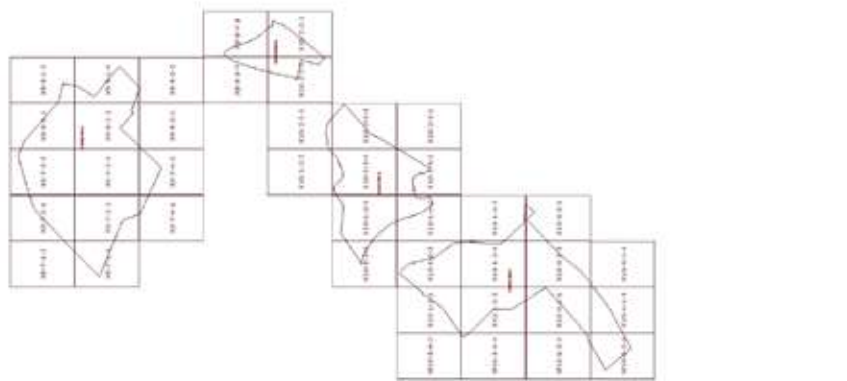
Троицкий административный округ города Москвы

Карта Градостроительного зонирования

Границы территориальных зон и виды разрешенного использования

земельных участков и объектов капитального строительства

поселение Новодоровское города Москвы





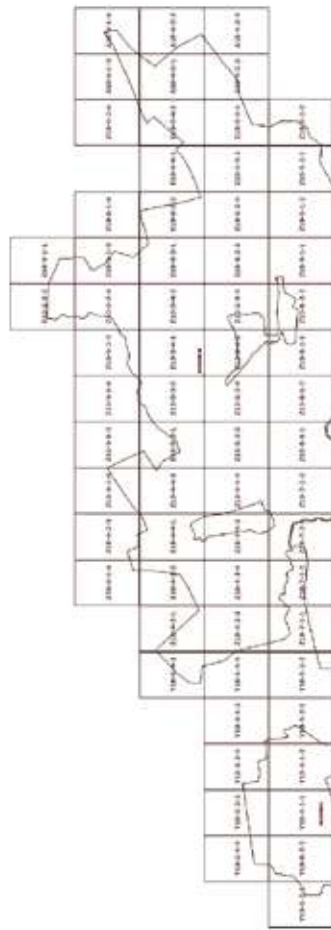
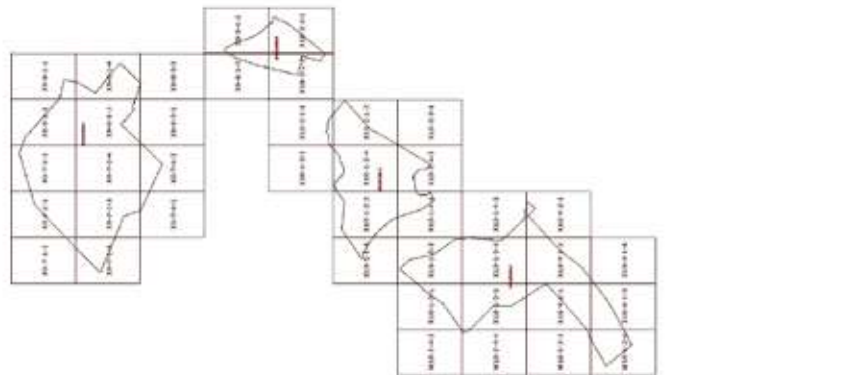
**Внесение изменений в приложение к постановлению Правительства Москвы  
от 28 марта 2017 г. № 120-ПП**

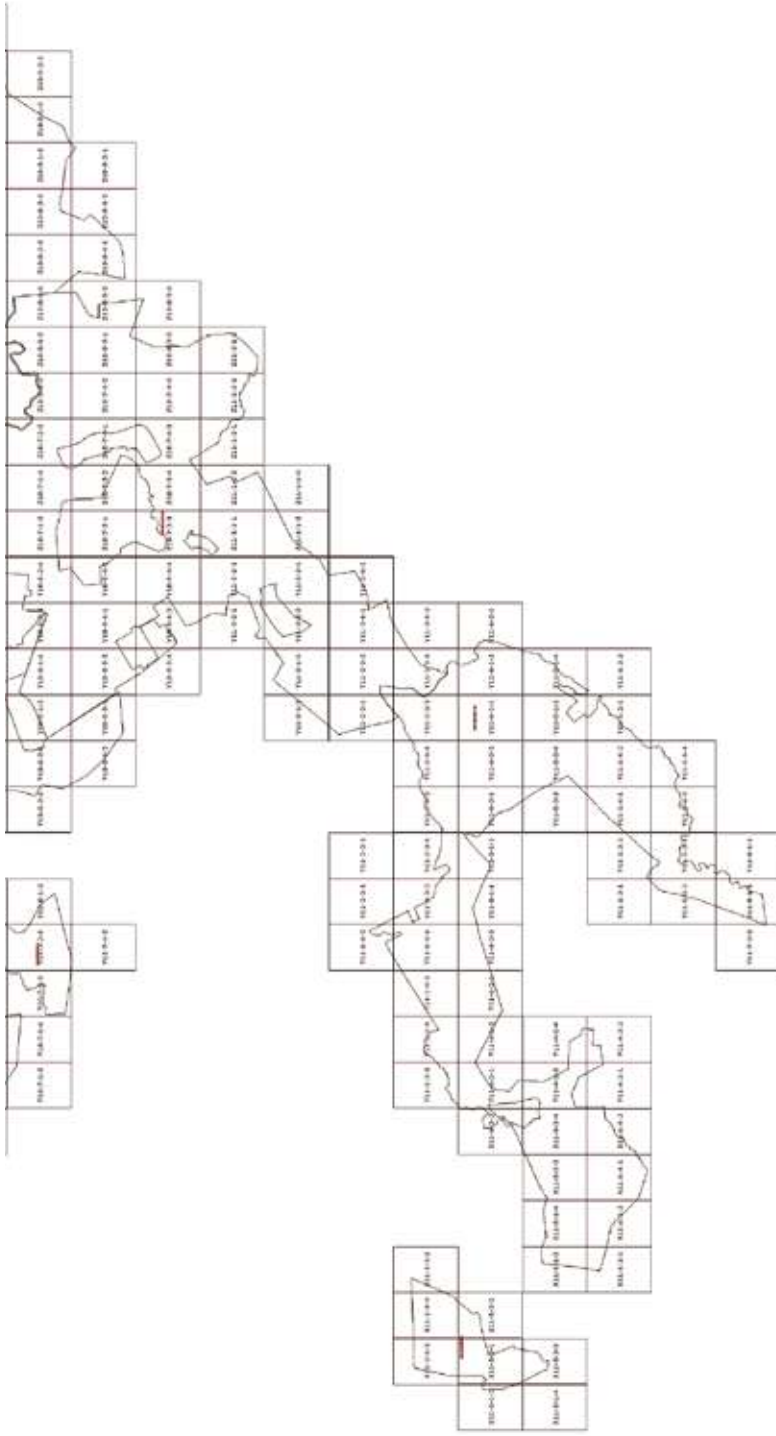
Книга 13

Троицкий административный округ города Москвы

Карта градостроительного зонирования

Границы территориальных зон, подзон территориальных зон и предельные параметры разрешенного строительства, реконструкции объектов капитального строительства поселения Нововедоровское города Москвы





## Приложение 3

к постановлению Правительства Москвы  
от 6 июля 2022 г. № 1427-ПП

**Внесение изменений в приложение к постановлению Правительства Москвы  
от 28 марта 2017 г. № 120-ПП**

Книга 13

Троицкий административный округ города Москвы

2.6. на территории поселения Новофедоровское города Москвы

## Пункт 16

Территориальная зона	241221504.1
Основные виды разрешенного использования	<p>1.2. Выращивание зерновых и иных сельскохозяйственных культур.</p> <p>1.3. Овощеводство.</p> <p>1.4. Выращивание тонизирующих, лекарственных, цветочных культур.</p> <p>1.5. Садоводство.</p> <p>1.7. Животноводство.</p> <p>1.8. Скотоводство.</p> <p>1.9. Звероводство.</p> <p>1.10. Птицеводство.</p> <p>1.11. Свиноводство.</p> <p>1.12. Пчеловодство.</p> <p>1.13. Рыбоводство.</p> <p>1.14. Научное обеспечение сельского хозяйства.</p> <p>1.15. Хранение и переработка сельскохозяйственной продукции.</p> <p>1.16. Ведение личного подсобного хозяйства на полевых участках.</p> <p>1.17. Питомники.</p> <p>1.18. Обеспечение сельскохозяйственного производства.</p> <p>1.19. Сенокошение.</p> <p>1.20. Выпас сельскохозяйственных животных.</p> <p>3.1. Коммунальное обслуживание.</p> <p>3.1.1. Предоставление коммунальных услуг.</p> <p>3.1.2. Административные здания организаций, обеспечивающих предоставление коммунальных услуг.</p> <p>3.2.1. Дома социального обслуживания.</p> <p>3.2.2. Оказание социальной помощи населению.</p> <p>3.2.3. Оказание услуг связи.</p> <p>3.3. Бытовое обслуживание.</p> <p>3.4. Здравоохранение.</p> <p>3.4.1. Амбулаторно-поликлиническое обслуживание.</p> <p>3.4.2. Стационарное медицинское обслуживание.</p> <p>3.5. Образование и просвещение.</p> <p>3.5.1. Дошкольное, начальное и среднее общее образование.</p> <p>3.5.2. Среднее и высшее профессиональное образование.</p> <p>3.6. Культурное развитие.</p> <p>3.6.1. Объекты культурно-досуговой деятельности.</p> <p>3.6.2. Парки культуры и отдыха.</p> <p>3.7. Религиозное использование.</p> <p>3.7.1. Осуществление религиозных обрядов.</p> <p>3.7.2. Религиозное управление и образование.</p> <p>3.9. Обеспечение научной деятельности.</p> <p>3.9.1. Обеспечение деятельности в области гидрометеорологии и смежных с ней областях.</p> <p>3.9.2. Проведение научных исследований.</p> <p>3.9.3. Проведение научных испытаний.</p> <p>3.10. Ветеринарное обслуживание.</p>



	<p>3.10.1. Амбулаторное ветеринарное обслуживание.  3.10.2. Приюты для животных.  4.1. Деловое управление.  4.2. Объекты торговли (торговые центры, торгово-развлекательные центры (комплексы)).  4.3. Рынки.  4.4. Магазины.  4.5. Банковская и страховая деятельность.  4.6. Общественное питание.  4.8.1. Развлекательные мероприятия.  4.9. Служебные гаражи.  4.10. Выставочно-ярмарочная деятельность.  5.1.1. Обеспечение спортивно-зрелищных мероприятий.  5.1.2. Обеспечение занятий спортом в помещениях.  5.1.3. Площадки для занятий спортом.  5.1.4. Оборудованные площадки для занятий спортом.  5.1.5. Водный спорт.  5.1.6. Авиационный спорт.  5.3. Охота и рыбалка.  5.4. Причалы для маломерных судов.  5.5. Поля для гольфа или конных прогулок.  6.3. Легкая промышленность.  6.4. Пищевая промышленность.  6.6. Строительная промышленность.  6.7. Энергетика.  6.8. Связь.  6.9. Склад.  6.11. Целлюлозно-бумажная промышленность.  6.12. Научно-производственная деятельность.  8.0. Обеспечение обороны и безопасности.  8.1. Обеспечение вооруженных сил.  8.3. Обеспечение внутреннего правопорядка.  9.1. Охрана природных территорий.  11.0. Водные объекты.  12.0. Земельные участки (территории) общего пользования.  12.0.1. Улично-дорожная сеть.  12.0.2. Благоустройство территории</p>
Условно разрешенные виды использования	
Вспомогательные виды	
Максимальный процент застройки (%)	Не установлен
Высота застройки (м)	35
Плотность застройки (тыс.кв.м/га)	15
Минимальные и (или) максимальные размеры земельных участков (га)	Минимальный – 135,51. Максимальный – 135,51
Иные показатели	

Территориальная зона	241221504.2
Основные виды разрешенного использования	<p>1.2. Выращивание зерновых и иных сельскохозяйственных культур.</p> <p>1.3. Овощеводство.</p> <p>1.4. Выращивание тонизирующих, лекарственных, цветочных культур.</p> <p>1.5. Садоводство.</p> <p>1.7. Животноводство.</p> <p>1.8. Скотоводство.</p> <p>1.9. Звероводство.</p> <p>1.10. Птицеводство.</p> <p>1.11. Свиноводство.</p> <p>1.12. Пчеловодство.</p> <p>1.13. Рыбоводство.</p> <p>1.14. Научное обеспечение сельского хозяйства.</p> <p>1.15. Хранение и переработка сельскохозяйственной продукции.</p> <p>1.16. Ведение личного подсобного хозяйства на полевых участках.</p> <p>1.17. Питомники.</p> <p>1.18. Обеспечение сельскохозяйственного производства.</p> <p>1.19. Сенокошение.</p> <p>1.20. Выпас сельскохозяйственных животных.</p> <p>3.1. Коммунальное обслуживание.</p> <p>3.1.1. Предоставление коммунальных услуг.</p> <p>3.1.2. Административные здания организаций, обеспечивающих предоставление коммунальных услуг.</p> <p>3.2.1. Дома социального обслуживания.</p> <p>3.2.2. Оказание социальной помощи населению.</p> <p>3.2.3. Оказание услуг связи.</p> <p>3.3. Бытовое обслуживание.</p> <p>3.4. Здравоохранение.</p> <p>3.4.1. Амбулаторно-поликлиническое обслуживание.</p> <p>3.4.2. Стационарное медицинское обслуживание.</p> <p>3.5. Образование и просвещение.</p> <p>3.5.1. Дошкольное, начальное и среднее общее образование.</p> <p>3.5.2. Среднее и высшее профессиональное образование.</p> <p>3.6. Культурное развитие.</p> <p>3.6.1. Объекты культурно-досуговой деятельности.</p> <p>3.6.2. Парки культуры и отдыха.</p> <p>3.7. Религиозное использование.</p> <p>3.7.1. Осуществление религиозных обрядов.</p> <p>3.7.2. Религиозное управление и образование.</p> <p>3.9. Обеспечение научной деятельности.</p> <p>3.9.1. Обеспечение деятельности в области гидрометеорологии и смежных с ней областях.</p> <p>3.9.2. Проведение научных исследований.</p> <p>3.9.3. Проведение научных испытаний.</p> <p>3.10. Ветеринарное обслуживание.</p> <p>3.10.1. Амбулаторное ветеринарное обслуживание.</p> <p>3.10.2. Приюты для животных.</p> <p>4.1. Деловое управление.</p> <p>4.2. Объекты торговли (торговые центры, торгово-развлекательные центры (комплексы)).</p> <p>4.3. Рынки.</p> <p>4.4. Магазины.</p> <p>4.5. Банковская и страховая деятельность.</p> <p>4.6. Общественное питание.</p> <p>4.8.1. Развлекательные мероприятия.</p> <p>4.9. Служебные гаражи.</p>

	<p>4.10. Выставочно-ярмарочная деятельность.  5.1.1. Обеспечение спортивно-зрелищных мероприятий.  5.1.2. Обеспечение занятий спортом в помещениях.  5.1.3. Площадки для занятий спортом.  5.1.4. Оборудованные площадки для занятий спортом.  5.1.5. Водный спорт.  5.1.6. Авиационный спорт.  5.3. Охота и рыбалка.  5.4. Причалы для маломерных судов.  5.5. Поля для гольфа или конных прогулок.  6.3. Легкая промышленность.  6.4. Пищевая промышленность.  6.6. Строительная промышленность.  6.7. Энергетика.  6.8. Связь.  6.9. Склад.  6.11. Целлюлозно-бумажная промышленность.  6.12. Научно-производственная деятельность.  8.0. Обеспечение обороны и безопасности.  8.1. Обеспечение вооруженных сил.  8.3. Обеспечение внутреннего правопорядка.  9.1. Охрана природных территорий.  11.0. Водные объекты.  12.0. Земельные участки (территории) общего пользования.  12.0.1. Улично-дорожная сеть.  12.0.2. Благоустройство территории</p>
Условно разрешенные виды использования	
Вспомогательные виды	
Максимальный процент застройки (%)	Не установлен
Высота застройки (м)	35
Плотность застройки (тыс. кв. м/га)	15
Минимальные и (или) максимальные размеры земельных участков (га)	Минимальный – 23,47. Максимальный – 23,47
Иные показатели	

Территориальная зона	241221504.3
Основные виды разрешенного использования	<ul style="list-style-type: none"> <li>1.2. Выращивание зерновых и иных сельскохозяйственных культур.</li> <li>1.3. Овощеводство.</li> <li>1.4. Выращивание тонизирующих, лекарственных, цветочных культур.</li> <li>1.5. Садоводство.</li> <li>1.7. Животноводство.</li> <li>1.8. Скотоводство.</li> <li>1.9. Звероводство.</li> <li>1.10. Птицеводство.</li> <li>1.11. Свиноводство.</li> <li>1.12. Пчеловодство.</li> <li>1.13. Рыбоводство.</li> <li>1.14. Научное обеспечение сельского хозяйства.</li> <li>1.15. Хранение и переработка сельскохозяйственной продукции.</li> <li>1.16. Ведение личного подсобного хозяйства на полевых участках.</li> <li>1.17. Питомники.</li> <li>1.18. Обеспечение сельскохозяйственного производства.</li> <li>1.19. Сенокосение.</li> <li>1.20. Выпас сельскохозяйственных животных.</li> <li>3.1. Коммунальное обслуживание. <ul style="list-style-type: none"> <li>3.1.1. Предоставление коммунальных услуг.</li> <li>3.1.2. Административные здания организаций, обеспечивающих предоставление коммунальных услуг.</li> </ul> </li> <li>3.2.1. Дома социального обслуживания.</li> <li>3.2.2. Оказание социальной помощи населению.</li> <li>3.2.3. Оказание услуг связи.</li> <li>3.3. Бытовое обслуживание.</li> <li>3.4. здравоохранение. <ul style="list-style-type: none"> <li>3.4.1. Амбулаторно-поликлиническое обслуживание.</li> <li>3.4.2. Стационарное медицинское обслуживание.</li> </ul> </li> <li>3.5. Образование и просвещение. <ul style="list-style-type: none"> <li>3.5.1. Дошкольное, начальное и среднее общее образование.</li> <li>3.5.2. Среднее и высшее профессиональное образование.</li> </ul> </li> <li>3.6. Культурное развитие. <ul style="list-style-type: none"> <li>3.6.1. Объекты культурно-досуговой деятельности.</li> <li>3.6.2. Парки культуры и отдыха.</li> </ul> </li> <li>3.7. Религиозное использование. <ul style="list-style-type: none"> <li>3.7.1. Осуществление религиозных обрядов.</li> <li>3.7.2. Религиозное управление и образование.</li> </ul> </li> <li>3.9. Обеспечение научной деятельности. <ul style="list-style-type: none"> <li>3.9.1. Обеспечение деятельности в области гидрометеорологии и смежных с ней областях.</li> <li>3.9.2. Проведение научных исследований.</li> <li>3.9.3. Проведение научных испытаний.</li> </ul> </li> <li>3.10. Ветеринарное обслуживание. <ul style="list-style-type: none"> <li>3.10.1. Амбулаторное ветеринарное обслуживание.</li> <li>3.10.2. Приюты для животных.</li> </ul> </li> <li>4.1. Деловое управление.</li> <li>4.2. Объекты торговли (торговые центры, торгово-развлекательные центры (комплексы)).</li> <li>4.3. Рынки.</li> <li>4.4. Магазины.</li> <li>4.5. Банковская и страховая деятельность.</li> <li>4.6. Общественное питание. <ul style="list-style-type: none"> <li>4.8.1. Развлекательные мероприятия.</li> </ul> </li> <li>4.9. Служебные гаражи.</li> </ul>

	<p>4.10. Выставочно-ярмарочная деятельность.  5.1.1. Обеспечение спортивно-зрелищных мероприятий.  5.1.2. Обеспечение занятий спортом в помещениях.  5.1.3. Площадки для занятий спортом.  5.1.4. Оборудованные площадки для занятий спортом.  5.1.5. Водный спорт.  5.1.6. Авиационный спорт.  5.3. Охота и рыбалка.  5.4. Причалы для маломерных судов.  5.5. Поля для гольфа или конных прогулок.  6.3. Легкая промышленность.  6.4. Пищевая промышленность.  6.6. Строительная промышленность.  6.7. Энергетика.  6.8. Связь.  6.9. Склад.  6.11. Целлюлозно-бумажная промышленность.  6.12. Научно-производственная деятельность.  8.0. Обеспечение обороны и безопасности.  8.1. Обеспечение вооруженных сил.  8.3. Обеспечение внутреннего правопорядка.  9.1. Охрана природных территорий.  11.0. Водные объекты.  12.0. Земельные участки (территории) общего пользования.  12.0.1. Улично-дорожная сеть.  12.0.2. Благоустройство территории</p>
Условно разрешенные виды использования	
Вспомогательные виды	
Максимальный процент застройки (%)	Не установлен
Высота застройки (м)	35
Плотность застройки (тыс. кв. м/га)	15
Минимальные и (или) максимальные размеры земельных участков (га)	Минимальный – 67,3743. Максимальный – 67,3743
Иные показатели	

Территориальная зона	241221504.4
Основные виды разрешенного использования	<ul style="list-style-type: none"> <li>1.2. Выращивание зерновых и иных сельскохозяйственных культур.</li> <li>1.3. Овощеводство.</li> <li>1.4. Выращивание тонизирующих, лекарственных, цветочных культур.</li> <li>1.5. Садоводство.</li> <li>1.7. Животноводство.</li> <li>1.8. Скотоводство.</li> <li>1.9. Звероводство.</li> <li>1.10. Птицеводство.</li> <li>1.11. Свиноводство.</li> <li>1.12. Пчеловодство.</li> <li>1.13. Рыбоводство.</li> <li>1.14. Научное обеспечение сельского хозяйства.</li> <li>1.15. Хранение и переработка сельскохозяйственной продукции.</li> <li>1.16. Ведение личного подсобного хозяйства на полевых участках.</li> <li>1.17. Питомники.</li> <li>1.18. Обеспечение сельскохозяйственного производства.</li> <li>1.19. Сенокошение.</li> <li>1.20. Выпас сельскохозяйственных животных.</li> <li>3.1. Коммунальное обслуживание. <ul style="list-style-type: none"> <li>3.1.1. Предоставление коммунальных услуг.</li> <li>3.1.2. Административные здания организаций, обеспечивающих предоставление коммунальных услуг.</li> </ul> </li> <li>3.2.1. Дома социального обслуживания.</li> <li>3.2.2. Оказание социальной помощи населению.</li> <li>3.2.3. Оказание услуг связи.</li> <li>3.3. Бытовое обслуживание.</li> <li>3.4. здравоохранение. <ul style="list-style-type: none"> <li>3.4.1. Амбулаторно-поликлиническое обслуживание.</li> <li>3.4.2. Стационарное медицинское обслуживание.</li> </ul> </li> <li>3.5. Образование и просвещение. <ul style="list-style-type: none"> <li>3.5.1. Дошкольное, начальное и среднее общее образование.</li> <li>3.5.2. Среднее и высшее профессиональное образование.</li> </ul> </li> <li>3.6. Культурное развитие. <ul style="list-style-type: none"> <li>3.6.1. Объекты культурно-досуговой деятельности.</li> <li>3.6.2. Парки культуры и отдыха.</li> </ul> </li> <li>3.7. Религиозное использование. <ul style="list-style-type: none"> <li>3.7.1. Осуществление религиозных обрядов.</li> <li>3.7.2. Религиозное управление и образование.</li> </ul> </li> <li>3.9. Обеспечение научной деятельности. <ul style="list-style-type: none"> <li>3.9.1. Обеспечение деятельности в области гидрометеорологии и смежных с ней областях.</li> <li>3.9.2. Проведение научных исследований.</li> <li>3.9.3. Проведение научных испытаний.</li> </ul> </li> <li>3.10. Ветеринарное обслуживание. <ul style="list-style-type: none"> <li>3.10.1. Амбулаторное ветеринарное обслуживание.</li> <li>3.10.2. Приюты для животных.</li> </ul> </li> <li>4.1. Деловое управление.</li> <li>4.2. Объекты торговли (торговые центры, торгово-развлекательные центры (комплексы)).</li> <li>4.3. Рынки.</li> <li>4.4. Магазины.</li> <li>4.5. Банковская и страховая деятельность.</li> <li>4.6. Общественное питание. <ul style="list-style-type: none"> <li>4.8.1. Развлекательные мероприятия.</li> </ul> </li> <li>4.9. Служебные гаражи.</li> </ul>

	<p>4.10. Выставочно-ярмарочная деятельность.  5.1.1. Обеспечение спортивно-зрелищных мероприятий.  5.1.2. Обеспечение занятий спортом в помещениях.  5.1.3. Площадки для занятий спортом.  5.1.4. Оборудованные площадки для занятий спортом.  5.1.5. Водный спорт.  5.1.6. Авиационный спорт.  5.3. Охота и рыбалка.  5.4. Причалы для маломерных судов.  5.5. Поля для гольфа или конных прогулок.  6.3. Легкая промышленность.  6.4. Пищевая промышленность.  6.6. Строительная промышленность.  6.7. Энергетика.  6.8. Связь.  6.9. Склад.  6.11. Целлюлозно-бумажная промышленность.  6.12. Научно-производственная деятельность.  8.0. Обеспечение обороны и безопасности.  8.1. Обеспечение вооруженных сил.  8.3. Обеспечение внутреннего правопорядка.  9.1. Охрана природных территорий.  11.0. Водные объекты.  12.0. Земельные участки (территории) общего пользования.  12.0.1. Улично-дорожная сеть.  12.0.2. Благоустройство территории</p>
Условно разрешенные виды использования	
Вспомогательные виды	
Максимальный процент застройки (%)	Не установлен
Высота застройки (м)	35
Плотность застройки (тыс. кв. м/га)	15
Минимальные и (или) максимальные размеры земельных участков (га)	Минимальный – 108,2672. Максимальный – 108,2672
Иные показатели	

Территориальная зона	241221504.5
Основные виды разрешенного использования	<ul style="list-style-type: none"> <li>1.2. Выращивание зерновых и иных сельскохозяйственных культур.</li> <li>1.3. Овощеводство.</li> <li>1.4. Выращивание тонизирующих, лекарственных, цветочных культур.</li> <li>1.5. Садоводство.</li> <li>1.7. Животноводство.</li> <li>1.8. Скотоводство.</li> <li>1.9. Звероводство.</li> <li>1.10. Птицеводство.</li> <li>1.11. Свиноводство.</li> <li>1.12. Пчеловодство.</li> <li>1.13. Рыбоводство.</li> <li>1.14. Научное обеспечение сельского хозяйства.</li> <li>1.15. Хранение и переработка сельскохозяйственной продукции.</li> <li>1.16. Ведение личного подсобного хозяйства на полевых участках.</li> <li>1.17. Питомники.</li> <li>1.18. Обеспечение сельскохозяйственного производства.</li> <li>1.19. Сенокосение.</li> <li>1.20. Выпас сельскохозяйственных животных.</li> <li>3.1. Коммунальное обслуживание. <ul style="list-style-type: none"> <li>3.1.1. Предоставление коммунальных услуг.</li> <li>3.1.2. Административные здания организаций, обеспечивающих предоставление коммунальных услуг.</li> </ul> </li> <li>3.2.1. Дома социального обслуживания.</li> <li>3.2.2. Оказание социальной помощи населению.</li> <li>3.2.3. Оказание услуг связи.</li> <li>3.3. Бытовое обслуживание.</li> <li>3.4. здравоохранение. <ul style="list-style-type: none"> <li>3.4.1. Амбулаторно-поликлиническое обслуживание.</li> <li>3.4.2. Стационарное медицинское обслуживание.</li> </ul> </li> <li>3.5. Образование и просвещение. <ul style="list-style-type: none"> <li>3.5.1. Дошкольное, начальное и среднее общее образование.</li> <li>3.5.2. Среднее и высшее профессиональное образование.</li> </ul> </li> <li>3.6. Культурное развитие. <ul style="list-style-type: none"> <li>3.6.1. Объекты культурно-досуговой деятельности.</li> <li>3.6.2. Парки культуры и отдыха.</li> </ul> </li> <li>3.7. Религиозное использование. <ul style="list-style-type: none"> <li>3.7.1. Осуществление религиозных обрядов.</li> <li>3.7.2. Религиозное управление и образование.</li> </ul> </li> <li>3.9. Обеспечение научной деятельности. <ul style="list-style-type: none"> <li>3.9.1. Обеспечение деятельности в области гидрометеорологии и смежных с ней областях.</li> <li>3.9.2. Проведение научных исследований.</li> <li>3.9.3. Проведение научных испытаний.</li> </ul> </li> <li>3.10. Ветеринарное обслуживание. <ul style="list-style-type: none"> <li>3.10.1. Амбулаторное ветеринарное обслуживание.</li> <li>3.10.2. Приюты для животных.</li> </ul> </li> <li>4.1. Деловое управление.</li> <li>4.2. Объекты торговли (торговые центры, торгово-развлекательные центры (комплексы)).</li> <li>4.3. Рынки.</li> <li>4.4. Магазины.</li> <li>4.5. Банковская и страховая деятельность.</li> <li>4.6. Общественное питание. <ul style="list-style-type: none"> <li>4.8.1. Развлекательные мероприятия.</li> </ul> </li> <li>4.9. Служебные гаражи.</li> </ul>



	<p>4.10. Выставочно-ярмарочная деятельность.  5.1.1. Обеспечение спортивно-зрелищных мероприятий.  5.1.2. Обеспечение занятий спортом в помещениях.  5.1.3. Площадки для занятий спортом.  5.1.4. Оборудованные площадки для занятий спортом.  5.1.5. Водный спорт.  5.1.6. Авиационный спорт.  5.3. Охота и рыбалка.  5.4. Причалы для маломерных судов.  5.5. Поля для гольфа или конных прогулок.  6.3. Легкая промышленность.  6.4. Пищевая промышленность.  6.6. Строительная промышленность.  6.7. Энергетика.  6.8. Связь.  6.9. Склад.  6.11. Целлюлозно-бумажная промышленность.  6.12. Научно-производственная деятельность.  8.0. Обеспечение обороны и безопасности.  8.1. Обеспечение вооруженных сил.  8.3. Обеспечение внутреннего правопорядка.  9.1. Охрана природных территорий.  11.0. Водные объекты.  12.0. Земельные участки (территории) общего пользования.  12.0.1. Улично-дорожная сеть.  12.0.2. Благоустройство территории</p>
Условно разрешенные виды использования	
Вспомогательные виды	
Максимальный процент застройки (%)	Не установлен
Высота застройки (м)	35
Плотность застройки (тыс. кв. м/га)	15
Минимальные и (или) максимальные размеры земельных участков (га)	Минимальный – 58,2261. Максимальный – 58,2261
Иные показатели	

Территориальная зона	241221504.6
Основные виды разрешенного использования	<ul style="list-style-type: none"> <li>1.2. Выращивание зерновых и иных сельскохозяйственных культур.</li> <li>1.3. Овощеводство.</li> <li>1.4. Выращивание тонизирующих, лекарственных, цветочных культур.</li> <li>1.5. Садоводство.</li> <li>1.7. Животноводство.</li> <li>1.8. Скотоводство.</li> <li>1.9. Звероводство.</li> <li>1.10. Птицеводство.</li> <li>1.11. Свиноводство.</li> <li>1.12. Пчеловодство.</li> <li>1.13. Рыбоводство.</li> <li>1.14. Научное обеспечение сельского хозяйства.</li> <li>1.15. Хранение и переработка сельскохозяйственной продукции.</li> <li>1.16. Ведение личного подсобного хозяйства на полевых участках.</li> <li>1.17. Питомники.</li> <li>1.18. Обеспечение сельскохозяйственного производства.</li> <li>1.19. Сенокосение.</li> <li>1.20. Выпас сельскохозяйственных животных.</li> <li>3.1. Коммунальное обслуживание. <ul style="list-style-type: none"> <li>3.1.1. Предоставление коммунальных услуг.</li> <li>3.1.2. Административные здания организаций, обеспечивающих предоставление коммунальных услуг.</li> </ul> </li> <li>3.2.1. Дома социального обслуживания.</li> <li>3.2.2. Оказание социальной помощи населению.</li> <li>3.2.3. Оказание услуг связи.</li> <li>3.3. Бытовое обслуживание.</li> <li>3.4. здравоохранение. <ul style="list-style-type: none"> <li>3.4.1. Амбулаторно-поликлиническое обслуживание.</li> <li>3.4.2. Стационарное медицинское обслуживание.</li> </ul> </li> <li>3.5. Образование и просвещение. <ul style="list-style-type: none"> <li>3.5.1. Дошкольное, начальное и среднее общее образование.</li> <li>3.5.2. Среднее и высшее профессиональное образование.</li> </ul> </li> <li>3.6. Культурное развитие. <ul style="list-style-type: none"> <li>3.6.1. Объекты культурно-досуговой деятельности.</li> <li>3.6.2. Парки культуры и отдыха.</li> </ul> </li> <li>3.7. Религиозное использование. <ul style="list-style-type: none"> <li>3.7.1. Осуществление религиозных обрядов.</li> <li>3.7.2. Религиозное управление и образование.</li> </ul> </li> <li>3.9. Обеспечение научной деятельности. <ul style="list-style-type: none"> <li>3.9.1. Обеспечение деятельности в области гидрометеорологии и смежных с ней областях.</li> <li>3.9.2. Проведение научных исследований.</li> <li>3.9.3. Проведение научных испытаний.</li> </ul> </li> <li>3.10. Ветеринарное обслуживание. <ul style="list-style-type: none"> <li>3.10.1. Амбулаторное ветеринарное обслуживание.</li> <li>3.10.2. Приюты для животных.</li> </ul> </li> <li>4.1. Деловое управление.</li> <li>4.2. Объекты торговли (торговые центры, торгово-развлекательные центры (комплексы)).</li> <li>4.3. Рынки.</li> <li>4.4. Магазины.</li> <li>4.5. Банковская и страховая деятельность.</li> <li>4.6. Общественное питание. <ul style="list-style-type: none"> <li>4.8.1. Развлекательные мероприятия.</li> </ul> </li> <li>4.9. Служебные гаражи.</li> </ul>

	<p>4.10. Выставочно-ярмарочная деятельность.  5.1.1. Обеспечение спортивно-зрелищных мероприятий.  5.1.2. Обеспечение занятий спортом в помещениях.  5.1.3. Площадки для занятий спортом.  5.1.4. Оборудованные площадки для занятий спортом.  5.1.5. Водный спорт.  5.1.6. Авиационный спорт.  5.3. Охота и рыбалка.  5.4. Причалы для маломерных судов.  5.5. Поля для гольфа или конных прогулок.  6.3. Легкая промышленность.  6.4. Пищевая промышленность.  6.6. Строительная промышленность.  6.7. Энергетика.  6.8. Связь.  6.9. Склад.  6.11. Целлюлозно-бумажная промышленность.  6.12. Научно-производственная деятельность.  8.0. Обеспечение обороны и безопасности.  8.1. Обеспечение вооруженных сил.  8.3. Обеспечение внутреннего правопорядка.  9.1. Охрана природных территорий.  11.0. Водные объекты.  12.0. Земельные участки (территории) общего пользования.  12.0.1. Улично-дорожная сеть.  12.0.2. Благоустройство территории</p>
Условно разрешенные виды использования	
Вспомогательные виды	
Максимальный процент застройки (%)	Не установлен
Высота застройки (м)	35
Плотность застройки (тыс. кв. м/га)	15
Минимальные и (или) максимальные размеры земельных участков (га)	Минимальный – 36,58. Максимальный – 36,58
Иные показатели	

Территориальная зона	241221504.7
Основные виды разрешенного использования	<ul style="list-style-type: none"> <li>1.2. Выращивание зерновых и иных сельскохозяйственных культур.</li> <li>1.3. Овощеводство.</li> <li>1.4. Выращивание тонирующих, лекарственных, цветочных культур.</li> <li>1.5. Садоводство.</li> <li>1.7. Животноводство.</li> <li>1.8. Скотоводство.</li> <li>1.9. Звероводство.</li> <li>1.10. Птицеводство.</li> <li>1.11. Свиноводство.</li> <li>1.12. Пчеловодство.</li> <li>1.13. Рыбоводство.</li> <li>1.14. Научное обеспечение сельского хозяйства.</li> <li>1.15. Хранение и переработка сельскохозяйственной продукции.</li> <li>1.16. Ведение личного подсобного хозяйства на полевых участках.</li> <li>1.17. Питомники.</li> <li>1.18. Обеспечение сельскохозяйственного производства.</li> <li>1.19. Сенокосение.</li> <li>1.20. Выпас сельскохозяйственных животных.</li> <li>3.1. Коммунальное обслуживание. <ul style="list-style-type: none"> <li>3.1.1. Предоставление коммунальных услуг.</li> <li>3.1.2. Административные здания организаций, обеспечивающих предоставление коммунальных услуг.</li> </ul> </li> <li>3.2.1. Дома социального обслуживания.</li> <li>3.2.2. Оказание социальной помощи населению.</li> <li>3.2.3. Оказание услуг связи.</li> <li>3.3. Бытовое обслуживание.</li> <li>3.4. здравоохранение. <ul style="list-style-type: none"> <li>3.4.1. Амбулаторно-поликлиническое обслуживание.</li> <li>3.4.2. Стационарное медицинское обслуживание.</li> </ul> </li> <li>3.5. Образование и просвещение. <ul style="list-style-type: none"> <li>3.5.1. Дошкольное, начальное и среднее общее образование.</li> <li>3.5.2. Среднее и высшее профессиональное образование.</li> </ul> </li> <li>3.6. Культурное развитие. <ul style="list-style-type: none"> <li>3.6.1. Объекты культурно-досуговой деятельности.</li> <li>3.6.2. Парки культуры и отдыха.</li> </ul> </li> <li>3.7. Религиозное использование. <ul style="list-style-type: none"> <li>3.7.1. Осуществление религиозных обрядов.</li> <li>3.7.2. Религиозное управление и образование.</li> </ul> </li> <li>3.9. Обеспечение научной деятельности. <ul style="list-style-type: none"> <li>3.9.1. Обеспечение деятельности в области гидрометеорологии и смежных с ней областях.</li> <li>3.9.2. Проведение научных исследований.</li> <li>3.9.3. Проведение научных испытаний.</li> </ul> </li> <li>3.10. Ветеринарное обслуживание. <ul style="list-style-type: none"> <li>3.10.1. Амбулаторное ветеринарное обслуживание.</li> <li>3.10.2. Приюты для животных.</li> </ul> </li> <li>4.1. Деловое управление.</li> <li>4.2. Объекты торговли (торговые центры, торгово-развлекательные центры (комплексы)).</li> <li>4.3. Рынки.</li> <li>4.4. Магазины.</li> <li>4.5. Банковская и страховая деятельность.</li> <li>4.6. Общественное питание. <ul style="list-style-type: none"> <li>4.8.1. Развлекательные мероприятия.</li> </ul> </li> <li>4.9. Служебные гаражи.</li> </ul>

	<p>4.10. Выставочно-ярмарочная деятельность.  5.1.1. Обеспечение спортивно-зрелищных мероприятий.  5.1.2. Обеспечение занятий спортом в помещениях.  5.1.3. Площадки для занятий спортом.  5.1.4. Оборудованные площадки для занятий спортом.  5.1.5. Водный спорт.  5.1.6. Авиационный спорт.  5.3. Охота и рыбалка.  5.4. Причалы для маломерных судов.  5.5. Поля для гольфа или конных прогулок.  6.3. Легкая промышленность.  6.4. Пищевая промышленность.  6.6. Строительная промышленность.  6.7. Энергетика.  6.8. Связь.  6.9. Склад.  6.11. Целлюлозно-бумажная промышленность.  6.12. Научно-производственная деятельность.  8.0. Обеспечение обороны и безопасности.  8.1. Обеспечение вооруженных сил.  8.3. Обеспечение внутреннего правопорядка.  9.1. Охрана природных территорий.  11.0. Водные объекты.  12.0. Земельные участки (территории) общего пользования.  12.0.1. Улично-дорожная сеть.  12.0.2. Благоустройство территории</p>
Условно разрешенные виды использования	
Вспомогательные виды	
Максимальный процент застройки (%)	Не установлен
Высота застройки (м)	35
Плотность застройки (тыс.кв.м/га)	15
Минимальные и (или) максимальные размеры земельных участков (га)	Минимальный – 52,0924. Максимальный – 52,0924
Иные показатели	

Территориальная зона	241221504.8
Основные виды разрешенного использования	<ul style="list-style-type: none"> <li>1.2. Выращивание зерновых и иных сельскохозяйственных культур.</li> <li>1.3. Овощеводство.</li> <li>1.4. Выращивание тонирующих, лекарственных, цветочных культур.</li> <li>1.5. Садоводство.</li> <li>1.7. Животноводство.</li> <li>1.8. Скотоводство.</li> <li>1.9. Звероводство.</li> <li>1.10. Птицеводство.</li> <li>1.11. Свиноводство.</li> <li>1.12. Пчеловодство.</li> <li>1.13. Рыбоводство.</li> <li>1.14. Научное обеспечение сельского хозяйства.</li> <li>1.15. Хранение и переработка сельскохозяйственной продукции.</li> <li>1.16. Ведение личного подсобного хозяйства на полевых участках.</li> <li>1.17. Питомники.</li> <li>1.18. Обеспечение сельскохозяйственного производства.</li> <li>1.19. Сенокосение.</li> <li>1.20. Выпас сельскохозяйственных животных.</li> <li>3.1. Коммунальное обслуживание. <ul style="list-style-type: none"> <li>3.1.1. Предоставление коммунальных услуг.</li> <li>3.1.2. Административные здания организаций, обеспечивающих предоставление коммунальных услуг.</li> </ul> </li> <li>3.2.1. Дома социального обслуживания.</li> <li>3.2.2. Оказание социальной помощи населению.</li> <li>3.2.3. Оказание услуг связи.</li> <li>3.3. Бытовое обслуживание.</li> <li>3.4. здравоохранение. <ul style="list-style-type: none"> <li>3.4.1. Амбулаторно-поликлиническое обслуживание.</li> <li>3.4.2. Стационарное медицинское обслуживание.</li> </ul> </li> <li>3.5. Образование и просвещение. <ul style="list-style-type: none"> <li>3.5.1. Дошкольное, начальное и среднее общее образование.</li> <li>3.5.2. Среднее и высшее профессиональное образование.</li> </ul> </li> <li>3.6. Культурное развитие. <ul style="list-style-type: none"> <li>3.6.1. Объекты культурно-досуговой деятельности.</li> <li>3.6.2. Парки культуры и отдыха.</li> </ul> </li> <li>3.7. Религиозное использование. <ul style="list-style-type: none"> <li>3.7.1. Осуществление религиозных обрядов.</li> <li>3.7.2. Религиозное управление и образование.</li> </ul> </li> <li>3.9. Обеспечение научной деятельности. <ul style="list-style-type: none"> <li>3.9.1. Обеспечение деятельности в области гидрометеорологии и смежных с ней областях.</li> <li>3.9.2. Проведение научных исследований.</li> <li>3.9.3. Проведение научных испытаний.</li> </ul> </li> <li>3.10. Ветеринарное обслуживание. <ul style="list-style-type: none"> <li>3.10.1. Амбулаторное ветеринарное обслуживание.</li> <li>3.10.2. Приюты для животных.</li> </ul> </li> <li>4.1. Деловое управление.</li> <li>4.2. Объекты торговли (торговые центры, торгово-развлекательные центры (комплексы)).</li> <li>4.3. Рынки.</li> <li>4.4. Магазины.</li> <li>4.5. Банковская и страховая деятельность.</li> <li>4.6. Общественное питание. <ul style="list-style-type: none"> <li>4.8.1. Развлекательные мероприятия.</li> </ul> </li> <li>4.9. Служебные гаражи.</li> </ul>

	<p>4.10. Выставочно-ярмарочная деятельность.  5.1.1. Обеспечение спортивно-зрелищных мероприятий.  5.1.2. Обеспечение занятий спортом в помещениях.  5.1.3. Площадки для занятий спортом.  5.1.4. Оборудованные площадки для занятий спортом.  5.1.5. Водный спорт.  5.1.6. Авиационный спорт.  5.3. Охота и рыбалка.  5.4. Причалы для маломерных судов.  5.5. Поля для гольфа или конных прогулок.  6.3. Легкая промышленность.  6.4. Пищевая промышленность.  6.6. Строительная промышленность.  6.7. Энергетика.  6.8. Связь.  6.9. Склад.  6.11. Целлюлозно-бумажная промышленность.  6.12. Научно-производственная деятельность.  8.0. Обеспечение обороны и безопасности.  8.1. Обеспечение вооруженных сил.  8.3. Обеспечение внутреннего правопорядка.  9.1. Охрана природных территорий.  11.0. Водные объекты.  12.0. Земельные участки (территории) общего пользования.  12.0.1. Улично-дорожная сеть.  12.0.2. Благоустройство территории</p>
Условно разрешенные виды использования	
Вспомогательные виды	
Максимальный процент застройки (%)	Не установлен
Высота застройки (м)	35
Плотность застройки (тыс. кв. м/га)	15
Минимальные и (или) максимальные размеры земельных участков (га)	Минимальный – 21,1087. Максимальный – 21,1087
Иные показатели	

Территориальная зона	241221504.9
Основные виды разрешенного использования	<ul style="list-style-type: none"> <li>1.2. Выращивание зерновых и иных сельскохозяйственных культур.</li> <li>1.3. Овощеводство.</li> <li>1.4. Выращивание тонизирующих, лекарственных, цветочных культур.</li> <li>1.5. Садоводство.</li> <li>1.7. Животноводство.</li> <li>1.8. Скотоводство.</li> <li>1.9. Звероводство.</li> <li>1.10. Птицеводство.</li> <li>1.11. Свиноводство.</li> <li>1.12. Пчеловодство.</li> <li>1.13. Рыбоводство.</li> <li>1.14. Научное обеспечение сельского хозяйства.</li> <li>1.15. Хранение и переработка сельскохозяйственной продукции.</li> <li>1.16. Ведение личного подсобного хозяйства на полевых участках.</li> <li>1.17. Питомники.</li> <li>1.18. Обеспечение сельскохозяйственного производства.</li> <li>1.19. Сенокосение.</li> <li>1.20. Выпас сельскохозяйственных животных.</li> <li>3.1. Коммунальное обслуживание. <ul style="list-style-type: none"> <li>3.1.1. Предоставление коммунальных услуг.</li> <li>3.1.2. Административные здания организаций, обеспечивающих предоставление коммунальных услуг.</li> </ul> </li> <li>3.2.1. Дома социального обслуживания.</li> <li>3.2.2. Оказание социальной помощи населению.</li> <li>3.2.3. Оказание услуг связи.</li> <li>3.3. Бытовое обслуживание.</li> <li>3.4. здравоохранение. <ul style="list-style-type: none"> <li>3.4.1. Амбулаторно-поликлиническое обслуживание.</li> <li>3.4.2. Стационарное медицинское обслуживание.</li> </ul> </li> <li>3.5. Образование и просвещение. <ul style="list-style-type: none"> <li>3.5.1. Дошкольное, начальное и среднее общее образование.</li> <li>3.5.2. Среднее и высшее профессиональное образование.</li> </ul> </li> <li>3.6. Культурное развитие. <ul style="list-style-type: none"> <li>3.6.1. Объекты культурно-досуговой деятельности.</li> <li>3.6.2. Парки культуры и отдыха.</li> </ul> </li> <li>3.7. Религиозное использование. <ul style="list-style-type: none"> <li>3.7.1. Осуществление религиозных обрядов.</li> <li>3.7.2. Религиозное управление и образование.</li> </ul> </li> <li>3.9. Обеспечение научной деятельности. <ul style="list-style-type: none"> <li>3.9.1. Обеспечение деятельности в области гидрометеорологии и смежных с ней областях.</li> <li>3.9.2. Проведение научных исследований.</li> <li>3.9.3. Проведение научных испытаний.</li> </ul> </li> <li>3.10. Ветеринарное обслуживание. <ul style="list-style-type: none"> <li>3.10.1. Амбулаторное ветеринарное обслуживание.</li> <li>3.10.2. Приюты для животных.</li> </ul> </li> <li>4.1. Деловое управление.</li> <li>4.2. Объекты торговли (торговые центры, торгово-развлекательные центры (комплексы)).</li> <li>4.3. Рынки.</li> <li>4.4. Магазины.</li> <li>4.5. Банковская и страховая деятельность.</li> <li>4.6. Общественное питание. <ul style="list-style-type: none"> <li>4.8.1. Развлекательные мероприятия.</li> </ul> </li> <li>4.9. Служебные гаражи.</li> </ul>



	<p>4.10. Выставочно-ярмарочная деятельность.  5.1.1. Обеспечение спортивно-зрелищных мероприятий.  5.1.2. Обеспечение занятий спортом в помещениях.  5.1.3. Площадки для занятий спортом.  5.1.4. Оборудованные площадки для занятий спортом.  5.1.5. Водный спорт.  5.1.6. Авиационный спорт.  5.3. Охота и рыбалка.  5.4. Причалы для маломерных судов.  5.5. Поля для гольфа или конных прогулок.  6.3. Легкая промышленность.  6.4. Пищевая промышленность.  6.6. Строительная промышленность.  6.7. Энергетика.  6.8. Связь.  6.9. Склад.  6.11. Целлюлозно-бумажная промышленность.  6.12. Научно-производственная деятельность.  8.0. Обеспечение обороны и безопасности.  8.1. Обеспечение вооруженных сил.  8.3. Обеспечение внутреннего правопорядка.  9.1. Охрана природных территорий.  11.0. Водные объекты.  12.0. Земельные участки (территории) общего пользования.  12.0.1. Улично-дорожная сеть.  12.0.2. Благоустройство территории</p>
Условно разрешенные виды использования	
Вспомогательные виды	
Максимальный процент застройки (%)	Не установлен
Высота застройки (м)	35
Плотность застройки (тыс. кв. м/га)	15
Минимальные и (или) максимальные размеры земельных участков (га)	Минимальный – 65,1404. Максимальный – 65,1404
Иные показатели	

Территориальная зона	241221504.10
Основные виды разрешенного использования	<ul style="list-style-type: none"> <li>1.2. Выращивание зерновых и иных сельскохозяйственных культур.</li> <li>1.3. Овощеводство.</li> <li>1.4. Выращивание тонизирующих, лекарственных, цветочных культур.</li> <li>1.5. Садоводство.</li> <li>1.7. Животноводство.</li> <li>1.8. Скотоводство.</li> <li>1.9. Звероводство.</li> <li>1.10. Птицеводство.</li> <li>1.11. Свиноводство.</li> <li>1.12. Пчеловодство.</li> <li>1.13. Рыбоводство.</li> <li>1.14. Научное обеспечение сельского хозяйства.</li> <li>1.15. Хранение и переработка сельскохозяйственной продукции.</li> <li>1.16. Ведение личного подсобного хозяйства на полевых участках.</li> <li>1.17. Питомники.</li> <li>1.18. Обеспечение сельскохозяйственного производства.</li> <li>1.19. Сенокосение.</li> <li>1.20. Выпас сельскохозяйственных животных.</li> <li>3.1. Коммунальное обслуживание. <ul style="list-style-type: none"> <li>3.1.1. Предоставление коммунальных услуг.</li> <li>3.1.2. Административные здания организаций, обеспечивающих предоставление коммунальных услуг.</li> </ul> </li> <li>3.2.1. Дома социального обслуживания.</li> <li>3.2.2. Оказание социальной помощи населению.</li> <li>3.2.3. Оказание услуг связи.</li> <li>3.3. Бытовое обслуживание.</li> <li>3.4. здравоохранение. <ul style="list-style-type: none"> <li>3.4.1. Амбулаторно-поликлиническое обслуживание.</li> <li>3.4.2. Стационарное медицинское обслуживание.</li> </ul> </li> <li>3.5. Образование и просвещение. <ul style="list-style-type: none"> <li>3.5.1. Дошкольное, начальное и среднее общее образование.</li> <li>3.5.2. Среднее и высшее профессиональное образование.</li> </ul> </li> <li>3.6. Культурное развитие. <ul style="list-style-type: none"> <li>3.6.1. Объекты культурно-досуговой деятельности.</li> <li>3.6.2. Парки культуры и отдыха.</li> </ul> </li> <li>3.7. Религиозное использование. <ul style="list-style-type: none"> <li>3.7.1. Осуществление религиозных обрядов.</li> <li>3.7.2. Религиозное управление и образование.</li> </ul> </li> <li>3.9. Обеспечение научной деятельности. <ul style="list-style-type: none"> <li>3.9.1. Обеспечение деятельности в области гидрометеорологии и смежных с ней областях.</li> <li>3.9.2. Проведение научных исследований.</li> <li>3.9.3. Проведение научных испытаний.</li> </ul> </li> <li>3.10. Ветеринарное обслуживание. <ul style="list-style-type: none"> <li>3.10.1. Амбулаторное ветеринарное обслуживание.</li> <li>3.10.2. Приюты для животных.</li> </ul> </li> <li>4.1. Деловое управление.</li> <li>4.2. Объекты торговли (торговые центры, торгово-развлекательные центры (комплексы)).</li> <li>4.3. Рынки.</li> <li>4.4. Магазины.</li> <li>4.5. Банковская и страховая деятельность.</li> <li>4.6. Общественное питание. <ul style="list-style-type: none"> <li>4.8.1. Развлекательные мероприятия.</li> </ul> </li> <li>4.9. Служебные гаражи.</li> </ul>

	<p>4.10. Выставочно-ярмарочная деятельность.  5.1.1. Обеспечение спортивно-зрелищных мероприятий.  5.1.2. Обеспечение занятий спортом в помещениях.  5.1.3. Площадки для занятий спортом.  5.1.4. Оборудованные площадки для занятий спортом.  5.1.5. Водный спорт.  5.1.6. Авиационный спорт.  5.3. Охота и рыбалка.  5.4. Причалы для маломерных судов.  5.5. Поля для гольфа или конных прогулок.  6.3. Легкая промышленность.  6.4. Пищевая промышленность.  6.6. Строительная промышленность.  6.7. Энергетика.  6.8. Связь.  6.9. Склад.  6.11. Целлюлозно-бумажная промышленность.  6.12. Научно-производственная деятельность.  8.0. Обеспечение обороны и безопасности.  8.1. Обеспечение вооруженных сил.  8.3. Обеспечение внутреннего правопорядка.  9.1. Охрана природных территорий.  11.0. Водные объекты.  12.0. Земельные участки (территории) общего пользования.  12.0.1. Улично-дорожная сеть.  12.0.2. Благоустройство территории</p>
Условно разрешенные виды использования	
Вспомогательные виды	
Максимальный процент застройки (%)	Не установлен
Высота застройки (м)	35
Плотность застройки (тыс.кв.м/га)	15
Минимальные и (или) максимальные размеры земельных участков (га)	Минимальный – 177,2495. Максимальный – 177,2495
Иные показатели	

Территориальная зона	241221504.11
Основные виды разрешенного использования	<ul style="list-style-type: none"> <li>1.2. Выращивание зерновых и иных сельскохозяйственных культур.</li> <li>1.3. Овощеводство.</li> <li>1.4. Выращивание тонирующих, лекарственных, цветочных культур.</li> <li>1.5. Садоводство.</li> <li>1.7. Животноводство.</li> <li>1.8. Скотоводство.</li> <li>1.9. Звероводство.</li> <li>1.10. Птицеводство.</li> <li>1.11. Свиноводство.</li> <li>1.12. Пчеловодство.</li> <li>1.13. Рыбоводство.</li> <li>1.14. Научное обеспечение сельского хозяйства.</li> <li>1.15. Хранение и переработка сельскохозяйственной продукции.</li> <li>1.16. Ведение личного подсобного хозяйства на полевых участках.</li> <li>1.17. Питомники.</li> <li>1.18. Обеспечение сельскохозяйственного производства.</li> <li>1.19. Сенокосение.</li> <li>1.20. Выпас сельскохозяйственных животных.</li> <li>3.1. Коммунальное обслуживание. <ul style="list-style-type: none"> <li>3.1.1. Предоставление коммунальных услуг.</li> <li>3.1.2. Административные здания организаций, обеспечивающих предоставление коммунальных услуг.</li> </ul> </li> <li>3.2.1. Дома социального обслуживания.</li> <li>3.2.2. Оказание социальной помощи населению.</li> <li>3.2.3. Оказание услуг связи.</li> <li>3.3. Бытовое обслуживание.</li> <li>3.4. здравоохранение. <ul style="list-style-type: none"> <li>3.4.1. Амбулаторно-поликлиническое обслуживание.</li> <li>3.4.2. Стационарное медицинское обслуживание.</li> </ul> </li> <li>3.5. Образование и просвещение. <ul style="list-style-type: none"> <li>3.5.1. Дошкольное, начальное и среднее общее образование.</li> <li>3.5.2. Среднее и высшее профессиональное образование.</li> </ul> </li> <li>3.6. Культурное развитие. <ul style="list-style-type: none"> <li>3.6.1. Объекты культурно-досуговой деятельности.</li> <li>3.6.2. Парки культуры и отдыха.</li> </ul> </li> <li>3.7. Религиозное использование. <ul style="list-style-type: none"> <li>3.7.1. Осуществление религиозных обрядов.</li> <li>3.7.2. Религиозное управление и образование.</li> </ul> </li> <li>3.9. Обеспечение научной деятельности. <ul style="list-style-type: none"> <li>3.9.1. Обеспечение деятельности в области гидрометеорологии и смежных с ней областях.</li> <li>3.9.2. Проведение научных исследований.</li> <li>3.9.3. Проведение научных испытаний.</li> </ul> </li> <li>3.10. Ветеринарное обслуживание. <ul style="list-style-type: none"> <li>3.10.1. Амбулаторное ветеринарное обслуживание.</li> <li>3.10.2. Приюты для животных.</li> </ul> </li> <li>4.1. Деловое управление.</li> <li>4.2. Объекты торговли (торговые центры, торгово-развлекательные центры (комплексы)).</li> <li>4.3. Рынки.</li> <li>4.4. Магазины.</li> <li>4.5. Банковская и страховая деятельность.</li> <li>4.6. Общественное питание. <ul style="list-style-type: none"> <li>4.8.1. Развлекательные мероприятия.</li> </ul> </li> <li>4.9. Служебные гаражи.</li> </ul>

	<p>4.10. Выставочно-ярмарочная деятельность.  5.1.1. Обеспечение спортивно-зрелищных мероприятий.  5.1.2. Обеспечение занятий спортом в помещениях.  5.1.3. Площадки для занятий спортом.  5.1.4. Оборудованные площадки для занятий спортом.  5.1.5. Водный спорт.  5.1.6. Авиационный спорт.  5.3. Охота и рыбалка.  5.4. Причалы для маломерных судов.  5.5. Поля для гольфа или конных прогулок.  6.3. Легкая промышленность.  6.4. Пищевая промышленность.  6.6. Строительная промышленность.  6.7. Энергетика.  6.8. Связь.  6.9. Склад.  6.11. Целлюлозно-бумажная промышленность.  6.12. Научно-производственная деятельность.  8.0. Обеспечение обороны и безопасности.  8.1. Обеспечение вооруженных сил.  8.3. Обеспечение внутреннего правопорядка.  9.1. Охрана природных территорий.  11.0. Водные объекты.  12.0. Земельные участки (территории) общего пользования.  12.0.1. Улично-дорожная сеть.  12.0.2. Благоустройство территории</p>
Условно разрешенные виды использования	
Вспомогательные виды	
Максимальный процент застройки (%)	Не установлен
Высота застройки (м)	35
Плотность застройки (тыс.кв.м/га)	15
Минимальные и (или) максимальные размеры земельных участков (га)	Минимальный – 206,1262. Максимальный – 206,1262
Иные показатели	

Территориальная зона	241221504.12
Основные виды разрешенного использования	<ul style="list-style-type: none"> <li>1.2. Выращивание зерновых и иных сельскохозяйственных культур.</li> <li>1.3. Овощеводство.</li> <li>1.4. Выращивание тонизирующих, лекарственных, цветочных культур.</li> <li>1.5. Садоводство.</li> <li>1.7. Животноводство.</li> <li>1.8. Скотоводство.</li> <li>1.9. Звероводство.</li> <li>1.10. Птицеводство.</li> <li>1.11. Свиноводство.</li> <li>1.12. Пчеловодство.</li> <li>1.13. Рыбоводство.</li> <li>1.14. Научное обеспечение сельского хозяйства.</li> <li>1.15. Хранение и переработка сельскохозяйственной продукции.</li> <li>1.16. Ведение личного подсобного хозяйства на полевых участках.</li> <li>1.17. Питомники.</li> <li>1.18. Обеспечение сельскохозяйственного производства.</li> <li>1.19. Сенокошение.</li> <li>1.20. Выпас сельскохозяйственных животных.</li> <li>3.1. Коммунальное обслуживание. <ul style="list-style-type: none"> <li>3.1.1. Предоставление коммунальных услуг.</li> <li>3.1.2. Административные здания организаций, обеспечивающих предоставление коммунальных услуг.</li> </ul> </li> <li>3.2.1. Дома социального обслуживания.</li> <li>3.2.2. Оказание социальной помощи населению.</li> <li>3.2.3. Оказание услуг связи.</li> <li>3.3. Бытовое обслуживание.</li> <li>3.4. здравоохранение. <ul style="list-style-type: none"> <li>3.4.1. Амбулаторно-поликлиническое обслуживание.</li> <li>3.4.2. Стационарное медицинское обслуживание.</li> </ul> </li> <li>3.5. Образование и просвещение. <ul style="list-style-type: none"> <li>3.5.1. Дошкольное, начальное и среднее общее образование.</li> <li>3.5.2. Среднее и высшее профессиональное образование.</li> </ul> </li> <li>3.6. Культурное развитие. <ul style="list-style-type: none"> <li>3.6.1. Объекты культурно-досуговой деятельности.</li> <li>3.6.2. Парки культуры и отдыха.</li> </ul> </li> <li>3.7. Религиозное использование. <ul style="list-style-type: none"> <li>3.7.1. Осуществление религиозных обрядов.</li> <li>3.7.2. Религиозное управление и образование.</li> </ul> </li> <li>3.9. Обеспечение научной деятельности. <ul style="list-style-type: none"> <li>3.9.1. Обеспечение деятельности в области гидрометеорологии и смежных с ней областях.</li> <li>3.9.2. Проведение научных исследований.</li> <li>3.9.3. Проведение научных испытаний.</li> </ul> </li> <li>3.10. Ветеринарное обслуживание. <ul style="list-style-type: none"> <li>3.10.1. Амбулаторное ветеринарное обслуживание.</li> <li>3.10.2. Приюты для животных.</li> </ul> </li> <li>4.1. Деловое управление.</li> <li>4.2. Объекты торговли (торговые центры, торгово-развлекательные центры (комплексы)).</li> <li>4.3. Рынки.</li> <li>4.4. Магазины.</li> <li>4.5. Банковская и страховая деятельность.</li> <li>4.6. Общественное питание. <ul style="list-style-type: none"> <li>4.8.1. Развлекательные мероприятия.</li> </ul> </li> <li>4.9. Служебные гаражи.</li> </ul>

	<p>4.10. Выставочно-ярмарочная деятельность.  5.1.1. Обеспечение спортивно-зрелищных мероприятий.  5.1.2. Обеспечение занятий спортом в помещениях.  5.1.3. Площадки для занятий спортом.  5.1.4. Оборудованные площадки для занятий спортом.  5.1.5. Водный спорт.  5.1.6. Авиационный спорт.  5.3. Охота и рыбалка.  5.4. Причалы для маломерных судов.  5.5. Поля для гольфа или конных прогулок.  6.3. Легкая промышленность.  6.4. Пищевая промышленность.  6.6. Строительная промышленность.  6.7. Энергетика.  6.8. Связь.  6.9. Склад.  6.11. Целлюлозно-бумажная промышленность.  6.12. Научно-производственная деятельность.  8.0. Обеспечение обороны и безопасности.  8.1. Обеспечение вооруженных сил.  8.3. Обеспечение внутреннего правопорядка.  9.1. Охрана природных территорий.  11.0. Водные объекты.  12.0. Земельные участки (территории) общего пользования.  12.0.1. Улично-дорожная сеть.  12.0.2. Благоустройство территории</p>
Условно разрешенные виды использования	
Вспомогательные виды	
Максимальный процент застройки (%)	Не установлен
Высота застройки (м)	35
Плотность застройки (тыс. кв. м/га)	15
Минимальные и (или) максимальные размеры земельных участков (га)	Минимальный – 10,14. Максимальный – 10,14
Иные показатели	

Территориальная зона	241221504.13
Основные виды разрешенного использования	<ul style="list-style-type: none"> <li>1.2. Выращивание зерновых и иных сельскохозяйственных культур.</li> <li>1.3. Овощеводство.</li> <li>1.4. Выращивание тонирующих, лекарственных, цветочных культур.</li> <li>1.5. Садоводство.</li> <li>1.7. Животноводство.</li> <li>1.8. Скотоводство.</li> <li>1.9. Звероводство.</li> <li>1.10. Птицеводство.</li> <li>1.11. Свиноводство.</li> <li>1.12. Пчеловодство.</li> <li>1.13. Рыбоводство.</li> <li>1.14. Научное обеспечение сельского хозяйства.</li> <li>1.15. Хранение и переработка сельскохозяйственной продукции.</li> <li>1.16. Ведение личного подсобного хозяйства на полевых участках.</li> <li>1.17. Питомники.</li> <li>1.18. Обеспечение сельскохозяйственного производства.</li> <li>1.19. Сенокосение.</li> <li>1.20. Выпас сельскохозяйственных животных.</li> <li>3.1. Коммунальное обслуживание. <ul style="list-style-type: none"> <li>3.1.1. Предоставление коммунальных услуг.</li> <li>3.1.2. Административные здания организаций, обеспечивающих предоставление коммунальных услуг.</li> </ul> </li> <li>3.2.1. Дома социального обслуживания.</li> <li>3.2.2. Оказание социальной помощи населению.</li> <li>3.2.3. Оказание услуг связи.</li> <li>3.3. Бытовое обслуживание.</li> <li>3.4. здравоохранение. <ul style="list-style-type: none"> <li>3.4.1. Амбулаторно-поликлиническое обслуживание.</li> <li>3.4.2. Стационарное медицинское обслуживание.</li> </ul> </li> <li>3.5. Образование и просвещение. <ul style="list-style-type: none"> <li>3.5.1. Дошкольное, начальное и среднее общее образование.</li> <li>3.5.2. Среднее и высшее профессиональное образование.</li> </ul> </li> <li>3.6. Культурное развитие. <ul style="list-style-type: none"> <li>3.6.1. Объекты культурно-досуговой деятельности.</li> <li>3.6.2. Парки культуры и отдыха.</li> </ul> </li> <li>3.7. Религиозное использование. <ul style="list-style-type: none"> <li>3.7.1. Осуществление религиозных обрядов.</li> <li>3.7.2. Религиозное управление и образование.</li> </ul> </li> <li>3.9. Обеспечение научной деятельности. <ul style="list-style-type: none"> <li>3.9.1. Обеспечение деятельности в области гидрометеорологии и смежных с ней областях.</li> <li>3.9.2. Проведение научных исследований.</li> <li>3.9.3. Проведение научных испытаний.</li> </ul> </li> <li>3.10. Ветеринарное обслуживание. <ul style="list-style-type: none"> <li>3.10.1. Амбулаторное ветеринарное обслуживание.</li> <li>3.10.2. Приюты для животных.</li> </ul> </li> <li>4.1. Деловое управление.</li> <li>4.2. Объекты торговли (торговые центры, торгово-развлекательные центры (комплексы)).</li> <li>4.3. Рынки.</li> <li>4.4. Магазины.</li> <li>4.5. Банковская и страховая деятельность.</li> <li>4.6. Общественное питание. <ul style="list-style-type: none"> <li>4.8.1. Развлекательные мероприятия.</li> </ul> </li> <li>4.9. Служебные гаражи.</li> </ul>



	<p>4.10. Выставочно-ярмарочная деятельность.  5.1.1. Обеспечение спортивно-зрелищных мероприятий.  5.1.2. Обеспечение занятий спортом в помещениях.  5.1.3. Площадки для занятий спортом.  5.1.4. Оборудованные площадки для занятий спортом.  5.1.5. Водный спорт.  5.1.6. Авиационный спорт.  5.3. Охота и рыбалка.  5.4. Причалы для маломерных судов.  5.5. Поля для гольфа или конных прогулок.  6.3. Легкая промышленность.  6.4. Пищевая промышленность.  6.6. Строительная промышленность.  6.7. Энергетика.  6.8. Связь.  6.9. Склад.  6.11. Целлюлозно-бумажная промышленность.  6.12. Научно-производственная деятельность.  8.0. Обеспечение обороны и безопасности.  8.1. Обеспечение вооруженных сил.  8.3. Обеспечение внутреннего правопорядка.  9.1. Охрана природных территорий.  11.0. Водные объекты.  12.0. Земельные участки (территории) общего пользования.  12.0.1. Улично-дорожная сеть.  12.0.2. Благоустройство территории</p>
Условно разрешенные виды использования	
Вспомогательные виды	
Максимальный процент застройки (%)	Не установлен
Высота застройки (м)	35
Плотность застройки (тыс.кв.м/га)	15
Минимальные и (или) максимальные размеры земельных участков (га)	Минимальный – 267,87. Максимальный – 267,87
Иные показатели	

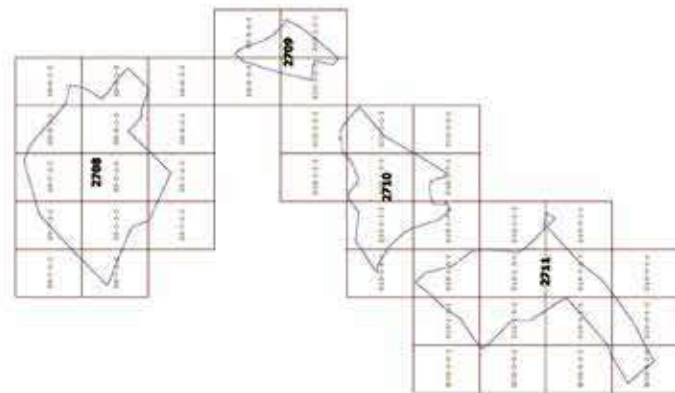
**Приложение 4**  
к постановлению Правительства Москвы  
от 6 июля 2022 г. № 1427-ПП

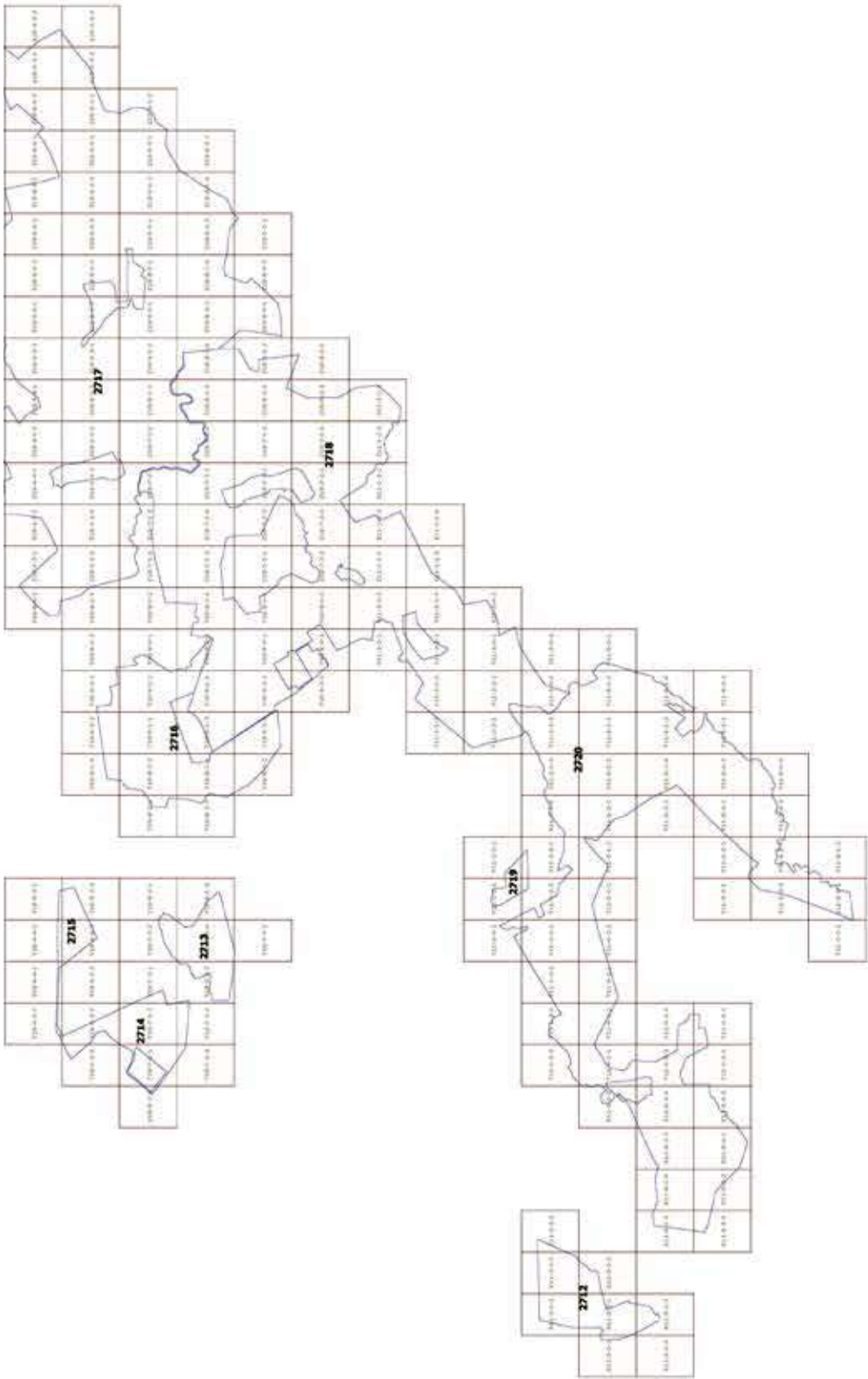
**Внесение изменений в приложение к постановлению Правительства Москвы  
от 28 марта 2017 г. № 120-ПП**

Книга 14

Карта градостроительного зонирования

Территории, в границах которых предусматривается осуществление  
деятельности по комплексному развитию территории





## Приложение 5

к постановлению Правительства Москвы  
от 6 июля 2022 г. № 1427-ПП

**Внесение изменений в приложение к постановлению Правительства Москвы  
от 28 марта 2017 г. № 120-ПП**

Книга 14

## Пункт 139

**Комплексное развитие территорий 2708, 2709, 2710, 2711, 2712, 2713, 2714, 2715, 2716, 2717, 2718, 2719, 2720**

В отношении территориальной зоны, для которой установлены виды разрешенного использования земельных участков и объектов капитального строительства с кодами

**1.2, 1.3, 1.4, 1.5, 1.7, 1.8, 1.9, 1.10, 1.11, 1.12, 1.13, 1.14, 1.15, 1.16, 1.17, 1.18, 1.19, 1.20, 3.1, 3.1.1, 3.1.2, 3.2.1, 3.2.2, 3.2.3, 3.3, 3.4, 3.4.1, 3.4.2, 3.5, 3.5.1, 3.5.2, 3.6, 3.6.1, 3.6.2, 3.7, 3.7.1, 3.7.2, 3.9, 3.9.1, 3.9.2, 3.9.3, 3.10, 3.10.1, 3.10.2, 4.1, 4.2, 4.3, 4.4, 4.5, 4.6, 4.8.1, 4.9, 4.10, 5.1.1, 5.1.2, 5.1.3, 5.1.4, 5.1.5, 5.1.6, 5.3, 5.4, 5.5, 6.3, 6.4, 6.6, 6.7, 6.8, 6.9, 6.11, 6.12, 8.0, 8.1, 8.3, 9.1, 11.0, 12.0, 12.0.1, 12.0.2**

Минимально допустимые уровни обеспеченности территории

Транспортная инфраструктура	В соответствии с нормативами			
Коммунальная инфраструктура		Наименование показателя (единицы измерения)	Производственные объекты	Общественные объекты
	Водопотребление	Усредненные расчетные показатели удельного водопотребления в сутки на 1 кв.м общей площади застройки, л/(сутки * кв.м)	2,6, дополнительное водопотребление для нужд промышленного производства определяется в зависимости от технологии	5
	Водоотведение	Коэффициент стока	0,8	0,7
		Объем поверхностных вод, поступающих на очистку (куб.м с 1 га территории)	70	60
	Теплоснабжение	Средний удельный показатель расхода тепла (отопление, вентиляция, горячее водоснабжение – среднечасовое, не более), (ккал/(час * кв.м)	50,4 на 1 кв.м общей площади застройки	44,5 на 1 кв.м общей площади застройки
Электроснабжение	Средний удельный показатель расхода электроэнергии на 1 кв.м общей площади застройки в функциональной зоне (не более), кВт/ кв.м	Определяется в зависимости от технологии производства	0,078	

Расчетные показатели максимально допустимого уровня территориальной доступности указанных объектов для населения в отношении территорий, подлежащих комплексному развитию

Социальная инфраструктура	Амбулаторно-поликлинические объекты	Следует размещать на территории предприятия
	Аптеки	
	Столовые, кафетерии, буфеты	
Транспортная инфраструктура	Остановочные пункты наземного городского пассажирского транспорта	Не более 400 м от проходной предприятий в производственных и коммунально-складских зонах
	Въезд на территорию	Не менее двух въездов для предприятий с площадками размером более 5 га

## О внесении изменений в постановление Правительства Москвы от 28 марта 2017 г. № 120-ПП

Постановление Правительства Москвы от 6 июля 2022 года № 1428-ПП

В соответствии с Градостроительным кодексом Российской Федерации, Законом города Москвы от 25 июня 2008 г. № 28 «Градостроительный кодекс города Москвы», постановлениями Правительства Москвы от 7 апреля 2009 г. № 270-ПП «О создании Городской комиссии по вопросам градостроительства, землепользования и застройки при Правительстве Москвы и об утверждении положений о Городской и окружной комиссиях по вопросам градостроительства, землепользования и застройки при Правительстве Москвы», от 22 марта 2022 г. № 438-ПП «О реализации положений пункта 2 статьи 7 Федерального закона от 14 марта 2022 г. № 58-ФЗ «О внесении изменений в отдельные законодательные акты Российской Федерации» **Правительство Москвы постановляет:**

1. Внести изменения в постановление Правительства Москвы от 28 марта 2017 г. № 120-ПП «Об утверждении правил землепользования и застройки города Москвы»:

1.1. Карту градостроительного зонирования «Границы территориальных зон и виды разрешенного использования земельных участков и объектов капитального строительства. Поселение Вороновское города Москвы» раздела 1 книги 13 территориальной части правил землепользования и застройки приложения к постановлению дополнить изображениями территориальных зон согласно приложению 1 к настоящему постановлению.

1.2. Карту градостроительного зонирования «Границы территориальных зон, подзон территориальных зон и предельные параметры разрешенного строительства, реконструкции объектов капитального строительства. Поселение Вороновское города Москвы» раздела 1 книги 13 территориальной части правил землепользования и застройки приложения к постановлению дополнить изображениями территориальных зон согласно приложению 2 к настоящему постановлению.

1.3. Подраздел 2.1 раздела 2 книги 13 территориальной части правил землепользования и застройки приложения к постановлению дополнить подразделами в редакции согласно приложению 3 к настоящему постановлению.

1.4. Карту градостроительного зонирования «Территории, в границах которых предусматривается осуществление деятельности по комплексному развитию территории» раздела 1 книги 14 территориальной части правил землепользования и застройки приложения к постановлению дополнить изображениями территорий поселения Вороновское города Москвы в редакции согласно приложению 4 к настоящему постановлению.

1.5. Раздел 2 книги 14 территориальной части правил землепользования и застройки приложения к постановлению дополнить подразделами в редакции согласно приложению 5 к настоящему постановлению.

2. Контроль за выполнением настоящего постановления возложить на заместителя Мэра Москвы в Правительстве Москвы по вопросам градостроительной политики и строительства Бочкарева А.Ю.

Мэр Москвы **С.С.Собянин**

**Приложение 1**  
к постановлению Правительства Москвы  
от 6 июля 2022 г. № 1428-ПП

**Внесение изменений в приложение к постановлению Правительства Москвы  
от 28 марта 2017 г. № 120-ПП**

Книга 13

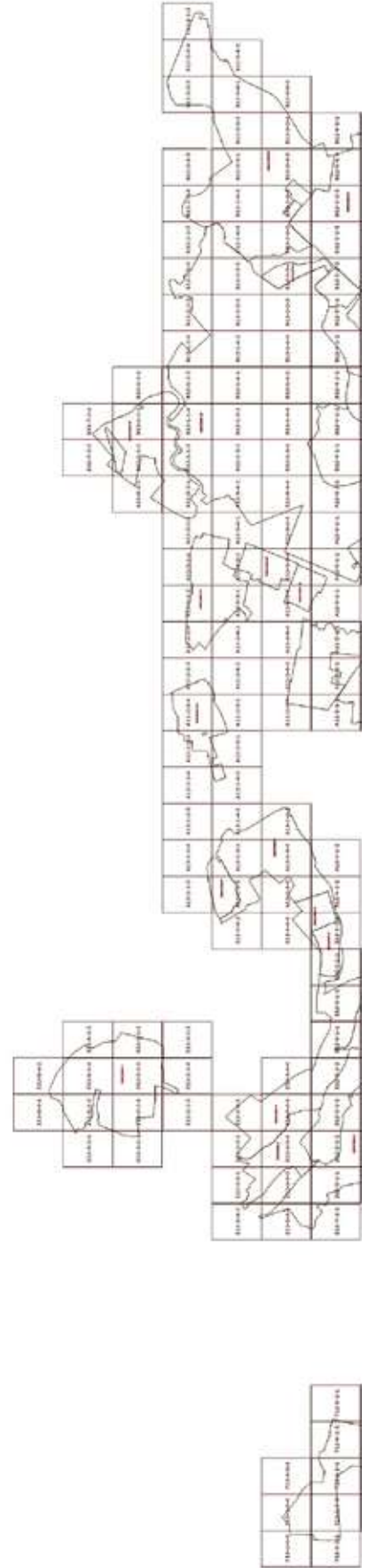
Троицкий административный округ города Москвы


Карта градостроительного зонирования

Границы территориальных зон и виды разрешенного использования

земельных участков и объектов капитального строительства

поселение Вороновское города Москвы





**Приложение 2**  
к постановлению Правительства Москвы  
от 6 июля 2022 г. № 1428-ПП

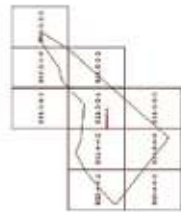
**Внесение изменений в приложение к постановлению Правительства Москвы  
от 28 марта 2017 г. № 120-ПП**

Книга 13


Троицкий административный округ города Москвы

Карта градостроительного зонирования

Границы территориальных зон, подзон территориальных зон и предельные параметры разрешенного строительства, реконструкции объектов капитального строительства поселения Вороновское города Москвы







## Приложение 3

к постановлению Правительства Москвы  
от 6 июля 2022 г. № 1428-ПП

**Внесение изменений в приложение к постановлению Правительства Москвы  
от 28 марта 2017 г. № 120-ПП**

Книга 13

Троицкий административный округ города Москвы

2.1. на территории поселения Вороновское города Москвы

## Пункт 54

Территориальная зона	230221504.1
Основные виды разрешенного использования	<ul style="list-style-type: none"> <li>1.2. Выращивание зерновых и иных сельскохозяйственных культур.</li> <li>1.3. Овощеводство.</li> <li>1.4. Выращивание тонизирующих, лекарственных, цветочных культур.</li> <li>1.5. Садоводство.</li> <li>1.7. Животноводство.</li> <li>1.8. Скотоводство.</li> <li>1.9. Звероводство.</li> <li>1.10. Птицеводство.</li> <li>1.11. Свиноводство.</li> <li>1.12. Пчеловодство.</li> <li>1.13. Рыбоводство.</li> <li>1.14. Научное обеспечение сельского хозяйства.</li> <li>1.15. Хранение и переработка сельскохозяйственной продукции.</li> <li>1.16. Ведение личного подсобного хозяйства на полевых участках.</li> <li>1.17. Питомники.</li> <li>1.18. Обеспечение сельскохозяйственного производства.</li> <li>1.19. Сенокошение.</li> <li>1.20. Выпас сельскохозяйственных животных.</li> <li>3.1. Коммунальное обслуживание. <ul style="list-style-type: none"> <li>3.1.1. Предоставление коммунальных услуг.</li> <li>3.1.2. Административные здания организаций, обеспечивающих предоставление коммунальных услуг.</li> </ul> </li> <li>3.2.1. Дома социального обслуживания.</li> <li>3.2.2. Оказание социальной помощи населению.</li> <li>3.2.3. Оказание услуг связи.</li> <li>3.3. Бытовое обслуживание.</li> <li>3.4. Здравоохранение. <ul style="list-style-type: none"> <li>3.4.1. Амбулаторно-поликлиническое обслуживание.</li> <li>3.4.2. Стационарное медицинское обслуживание.</li> </ul> </li> <li>3.5. Образование и просвещение. <ul style="list-style-type: none"> <li>3.5.1. Дошкольное, начальное и среднее общее образование.</li> <li>3.5.2. Среднее и высшее профессиональное образование.</li> </ul> </li> <li>3.6. Культурное развитие. <ul style="list-style-type: none"> <li>3.6.1. Объекты культурно-досуговой деятельности.</li> <li>3.6.2. Парки культуры и отдыха.</li> </ul> </li> <li>3.7. Религиозное использование. <ul style="list-style-type: none"> <li>3.7.1. Осуществление религиозных обрядов.</li> <li>3.7.2. Религиозное управление и образование.</li> </ul> </li> <li>3.9. Обеспечение научной деятельности. <ul style="list-style-type: none"> <li>3.9.1. Обеспечение деятельности в области гидрометеорологии и смежных с ней областях.</li> <li>3.9.2. Проведение научных исследований.</li> <li>3.9.3. Проведение научных испытаний.</li> </ul> </li> <li>3.10. Ветеринарное обслуживание. <ul style="list-style-type: none"> <li>3.10.1. Амбулаторное ветеринарное обслуживание.</li> <li>3.10.2. Приюты для животных.</li> </ul> </li> </ul>

	<p>4.1. Деловое управление.  4.2. Объекты торговли (торговые центры, торгово-развлекательные центры (комплексы)).  4.3. Рынки.  4.4. Магазины.  4.5. Банковская и страховая деятельность.  4.6. Общественное питание.  4.8.1. Развлекательные мероприятия.  4.9. Служебные гаражи.  4.10. Выставочно-ярмарочная деятельность.  5.1.1. Обеспечение спортивно-зрелищных мероприятий.  5.1.2. Обеспечение занятий спортом в помещениях.  5.1.3. Площадки для занятий спортом.  5.1.4. Оборудованные площадки для занятий спортом.  5.1.5. Водный спорт.  5.1.6. Авиационный спорт.  5.3. Охота и рыбалка.  5.4. Причалы для маломерных судов.  5.5. Поля для гольфа или конных прогулок.  6.3. Легкая промышленность.  6.4. Пищевая промышленность.  6.6. Строительная промышленность.  6.7. Энергетика.  6.8. Связь.  6.9. Склад.  6.11. Целлюлозно-бумажная промышленность.  6.12. Научно-производственная деятельность.  8.0. Обеспечение обороны и безопасности.  8.1. Обеспечение вооруженных сил.  8.3. Обеспечение внутреннего правопорядка.  9.1. Охрана природных территорий.  11.0. Водные объекты.  12.0. Земельные участки (территории) общего пользования.  12.0.1. Улично-дорожная сеть.  12.0.2. Благоустройство территории</p>
Условно разрешенные виды использования	
Вспомогательные виды	
Максимальный процент застройки (%)	Не установлен
Высота застройки (м)	35
Плотность застройки (тыс. кв.м/га)	15
Минимальные и (или) максимальные размеры земельных участков (га)	Минимальный – 46,4375. Максимальный – 46,4375
Иные показатели	

Территориальная зона	230221504.2
Основные виды разрешенного использования	<p>1.2. Выращивание зерновых и иных сельскохозяйственных культур.</p> <p>1.3. Овощеводство.</p> <p>1.4. Выращивание тонирующих, лекарственных, цветочных культур.</p> <p>1.5. Садоводство.</p> <p>1.7. Животноводство.</p> <p>1.8. Скотоводство.</p> <p>1.9. Звероводство.</p> <p>1.10. Птицеводство.</p> <p>1.11. Свиноводство.</p> <p>1.12. Пчеловодство.</p> <p>1.13. Рыбоводство.</p> <p>1.14. Научное обеспечение сельского хозяйства.</p> <p>1.15. Хранение и переработка сельскохозяйственной продукции.</p> <p>1.16. Ведение личного подсобного хозяйства на полевых участках.</p> <p>1.17. Питомники.</p> <p>1.18. Обеспечение сельскохозяйственного производства.</p> <p>1.19. Сенокосение.</p> <p>1.20. Выпас сельскохозяйственных животных.</p> <p>3.1. Коммунальное обслуживание.</p> <p>3.1.1. Предоставление коммунальных услуг.</p> <p>3.1.2. Административные здания организаций, обеспечивающих предоставление коммунальных услуг.</p> <p>3.2.1. Дома социального обслуживания.</p> <p>3.2.2. Оказание социальной помощи населению.</p> <p>3.2.3. Оказание услуг связи.</p> <p>3.3. Бытовое обслуживание.</p> <p>3.4. здравоохранение.</p> <p>3.4.1. Амбулаторно-поликлиническое обслуживание.</p> <p>3.4.2. Стационарное медицинское обслуживание.</p> <p>3.5. Образование и просвещение.</p> <p>3.5.1. Дошкольное, начальное и среднее общее образование.</p> <p>3.5.2. Среднее и высшее профессиональное образование.</p> <p>3.6. Культурное развитие.</p> <p>3.6.1. Объекты культурно-досуговой деятельности.</p> <p>3.6.2. Парки культуры и отдыха.</p> <p>3.7. Религиозное использование.</p> <p>3.7.1. Осуществление религиозных обрядов.</p> <p>3.7.2. Религиозное управление и образование.</p> <p>3.9. Обеспечение научной деятельности.</p> <p>3.9.1. Обеспечение деятельности в области гидрометеорологии и смежных с ней областях.</p> <p>3.9.2. Проведение научных исследований.</p> <p>3.9.3. Проведение научных испытаний.</p> <p>3.10. Ветеринарное обслуживание.</p> <p>3.10.1. Амбулаторное ветеринарное обслуживание.</p> <p>3.10.2. Приюты для животных.</p> <p>4.1. Деловое управление.</p> <p>4.2. Объекты торговли (торговые центры, торгово-развлекательные центры (комплексы)).</p> <p>4.3. Рынки.</p> <p>4.4. Магазины.</p> <p>4.5. Банковская и страховая деятельность.</p> <p>4.6. Общественное питание.</p> <p>4.8.1. Развлекательные мероприятия.</p> <p>4.9. Служебные гаражи.</p>

	<p>4.10. Выставочно-ярмарочная деятельность.  5.1.1. Обеспечение спортивно-зрелищных мероприятий.  5.1.2. Обеспечение занятий спортом в помещениях.  5.1.3. Площадки для занятий спортом.  5.1.4. Оборудованные площадки для занятий спортом.  5.1.5. Водный спорт.  5.1.6. Авиационный спорт.  5.3. Охота и рыбалка.  5.4. Причалы для маломерных судов.  5.5. Поля для гольфа или конных прогулок.  6.3. Легкая промышленность.  6.4. Пищевая промышленность.  6.6. Строительная промышленность.  6.7. Энергетика.  6.8. Связь.  6.9. Склад.  6.11. Целлюлозно-бумажная промышленность.  6.12. Научно-производственная деятельность.  8.0. Обеспечение обороны и безопасности.  8.1. Обеспечение вооруженных сил.  8.3. Обеспечение внутреннего правопорядка.  9.1. Охрана природных территорий.  11.0. Водные объекты.  12.0. Земельные участки (территории) общего пользования.  12.0.1. Улично-дорожная сеть.  12.0.2. Благоустройство территории</p>
Условно разрешенные виды использования	
Вспомогательные виды	
Максимальный процент застройки (%)	Не установлен
Высота застройки (м)	35
Плотность застройки (тыс. кв.м./га)	15
Минимальные и (или) максимальные размеры земельных участков (га)	Минимальный – 37,0000. Максимальный – 37,0000
Иные показатели	

Территориальная зона	230221504.3
Основные виды разрешенного использования	<p>1.2. Выращивание зерновых и иных сельскохозяйственных культур.</p> <p>1.3. Овощеводство.</p> <p>1.4. Выращивание тонирующих, лекарственных, цветочных культур.</p> <p>1.5. Садоводство.</p> <p>1.7. Животноводство.</p> <p>1.8. Скотоводство.</p> <p>1.9. Звероводство.</p> <p>1.10. Птицеводство.</p> <p>1.11. Свиноводство.</p> <p>1.12. Пчеловодство.</p> <p>1.13. Рыбоводство.</p> <p>1.14. Научное обеспечение сельского хозяйства.</p> <p>1.15. Хранение и переработка сельскохозяйственной продукции.</p> <p>1.16. Ведение личного подсобного хозяйства на полевых участках.</p> <p>1.17. Питомники.</p> <p>1.18. Обеспечение сельскохозяйственного производства.</p> <p>1.19. Сенокосение.</p> <p>1.20. Выпас сельскохозяйственных животных.</p> <p>3.1. Коммунальное обслуживание.</p> <p>3.1.1. Предоставление коммунальных услуг.</p> <p>3.1.2. Административные здания организаций, обеспечивающих предоставление коммунальных услуг.</p> <p>3.2.1. Дома социального обслуживания.</p> <p>3.2.2. Оказание социальной помощи населению.</p> <p>3.2.3. Оказание услуг связи.</p> <p>3.3. Бытовое обслуживание.</p> <p>3.4. здравоохранение.</p> <p>3.4.1. Амбулаторно-поликлиническое обслуживание.</p> <p>3.4.2. Стационарное медицинское обслуживание.</p> <p>3.5. Образование и просвещение.</p> <p>3.5.1. Дошкольное, начальное и среднее общее образование.</p> <p>3.5.2. Среднее и высшее профессиональное образование.</p> <p>3.6. Культурное развитие.</p> <p>3.6.1. Объекты культурно-досуговой деятельности.</p> <p>3.6.2. Парки культуры и отдыха.</p> <p>3.7. Религиозное использование.</p> <p>3.7.1. Осуществление религиозных обрядов.</p> <p>3.7.2. Религиозное управление и образование.</p> <p>3.9. Обеспечение научной деятельности.</p> <p>3.9.1. Обеспечение деятельности в области гидрометеорологии и смежных с ней областях.</p> <p>3.9.2. Проведение научных исследований.</p> <p>3.9.3. Проведение научных испытаний.</p> <p>3.10. Ветеринарное обслуживание.</p> <p>3.10.1. Амбулаторное ветеринарное обслуживание.</p> <p>3.10.2. Приюты для животных.</p> <p>4.1. Деловое управление.</p> <p>4.2. Объекты торговли (торговые центры, торгово-развлекательные центры (комплексы)).</p> <p>4.3. Рынки.</p> <p>4.4. Магазины.</p> <p>4.5. Банковская и страховая деятельность.</p> <p>4.6. Общественное питание.</p> <p>4.8.1. Развлекательные мероприятия.</p> <p>4.9. Служебные гаражи.</p>

	<p>4.10. Выставочно-ярмарочная деятельность.  5.1.1. Обеспечение спортивно-зрелищных мероприятий.  5.1.2. Обеспечение занятий спортом в помещениях.  5.1.3. Площадки для занятий спортом.  5.1.4. Оборудованные площадки для занятий спортом.  5.1.5. Водный спорт.  5.1.6. Авиационный спорт.  5.3. Охота и рыбалка.  5.4. Причалы для маломерных судов.  5.5. Поля для гольфа или конных прогулок.  6.3. Легкая промышленность.  6.4. Пищевая промышленность.  6.6. Строительная промышленность.  6.7. Энергетика.  6.8. Связь.  6.9. Склад.  6.11. Целлюлозно-бумажная промышленность.  6.12. Научно-производственная деятельность.  8.0. Обеспечение обороны и безопасности.  8.1. Обеспечение вооруженных сил.  8.3. Обеспечение внутреннего правопорядка.  9.1. Охрана природных территорий.  11.0. Водные объекты.  12.0. Земельные участки (территории) общего пользования.  12.0.1. Улично-дорожная сеть.  12.0.2. Благоустройство территории</p>
Условно разрешенные виды использования	
Вспомогательные виды	
Максимальный процент застройки (%)	Не установлен
Высота застройки (м)	35
Плотность застройки (тыс. кв.м/га)	15
Минимальные и (или) максимальные размеры земельных участков (га)	Минимальный – 108,8966. Максимальный – 108,8966
Иные показатели	

Территориальная зона	230221504.4
Основные виды разрешенного использования	<p>1.2. Выращивание зерновых и иных сельскохозяйственных культур.</p> <p>1.3. Овощеводство.</p> <p>1.4. Выращивание тонирующих, лекарственных, цветочных культур.</p> <p>1.5. Садоводство.</p> <p>1.7. Животноводство.</p> <p>1.8. Скотоводство.</p> <p>1.9. Звероводство.</p> <p>1.10. Птицеводство.</p> <p>1.11. Свиноводство.</p> <p>1.12. Пчеловодство.</p> <p>1.13. Рыбоводство.</p> <p>1.14. Научное обеспечение сельского хозяйства.</p> <p>1.15. Хранение и переработка сельскохозяйственной продукции.</p> <p>1.16. Ведение личного подсобного хозяйства на полевых участках.</p> <p>1.17. Питомники.</p> <p>1.18. Обеспечение сельскохозяйственного производства.</p> <p>1.19. Сенокосение.</p> <p>1.20. Выпас сельскохозяйственных животных.</p> <p>3.1. Коммунальное обслуживание.</p> <p>3.1.1. Предоставление коммунальных услуг.</p> <p>3.1.2. Административные здания организаций, обеспечивающих предоставление коммунальных услуг.</p> <p>3.2.1. Дома социального обслуживания.</p> <p>3.2.2. Оказание социальной помощи населению.</p> <p>3.2.3. Оказание услуг связи.</p> <p>3.3. Бытовое обслуживание.</p> <p>3.4. здравоохранение.</p> <p>3.4.1. Амбулаторно-поликлиническое обслуживание.</p> <p>3.4.2. Стационарное медицинское обслуживание.</p> <p>3.5. Образование и просвещение.</p> <p>3.5.1. Дошкольное, начальное и среднее общее образование.</p> <p>3.5.2. Среднее и высшее профессиональное образование.</p> <p>3.6. Культурное развитие.</p> <p>3.6.1. Объекты культурно-досуговой деятельности.</p> <p>3.6.2. Парки культуры и отдыха.</p> <p>3.7. Религиозное использование.</p> <p>3.7.1. Осуществление религиозных обрядов.</p> <p>3.7.2. Религиозное управление и образование.</p> <p>3.9. Обеспечение научной деятельности.</p> <p>3.9.1. Обеспечение деятельности в области гидрометеорологии и смежных с ней областях.</p> <p>3.9.2. Проведение научных исследований.</p> <p>3.9.3. Проведение научных испытаний.</p> <p>3.10. Ветеринарное обслуживание.</p> <p>3.10.1. Амбулаторное ветеринарное обслуживание.</p> <p>3.10.2. Приюты для животных.</p> <p>4.1. Деловое управление.</p> <p>4.2. Объекты торговли (торговые центры, торгово-развлекательные центры (комплексы)).</p> <p>4.3. Рынки.</p> <p>4.4. Магазины.</p> <p>4.5. Банковская и страховая деятельность.</p> <p>4.6. Общественное питание.</p> <p>4.8.1. Развлекательные мероприятия.</p> <p>4.9. Служебные гаражи.</p>



	<p>4.10. Выставочно-ярмарочная деятельность.  5.1.1. Обеспечение спортивно-зрелищных мероприятий.  5.1.2. Обеспечение занятий спортом в помещениях.  5.1.3. Площадки для занятий спортом.  5.1.4. Оборудованные площадки для занятий спортом.  5.1.5. Водный спорт.  5.1.6. Авиационный спорт.  5.3. Охота и рыбалка.  5.4. Причалы для маломерных судов.  5.5. Поля для гольфа или конных прогулок.  6.3. Легкая промышленность.  6.4. Пищевая промышленность.  6.6. Строительная промышленность.  6.7. Энергетика.  6.8. Связь.  6.9. Склад.  6.11. Целлюлозно-бумажная промышленность.  6.12. Научно-производственная деятельность.  8.0. Обеспечение обороны и безопасности.  8.1. Обеспечение вооруженных сил.  8.3. Обеспечение внутреннего правопорядка.  9.1. Охрана природных территорий.  11.0. Водные объекты.  12.0. Земельные участки (территории) общего пользования.  12.0.1. Улично-дорожная сеть.  12.0.2. Благоустройство территории</p>
Условно разрешенные виды использования	
Вспомогательные виды	
Максимальный процент застройки (%)	Не установлен
Высота застройки (м)	35
Плотность застройки (тыс. кв.м/га)	15
Минимальные и (или) максимальные размеры земельных участков (га)	Минимальный – 41,61. Максимальный – 41,61
Иные показатели	

Территориальная зона	230221504.5
Основные виды разрешенного использования	<p>1.2. Выращивание зерновых и иных сельскохозяйственных культур.</p> <p>1.3. Овощеводство.</p> <p>1.4. Выращивание тонизирующих, лекарственных, цветочных культур.</p> <p>1.5. Садоводство.</p> <p>1.7. Животноводство.</p> <p>1.8. Скотоводство.</p> <p>1.9. Звероводство.</p> <p>1.10. Птицеводство.</p> <p>1.11. Свиноводство.</p> <p>1.12. Пчеловодство.</p> <p>1.13. Рыбоводство.</p> <p>1.14. Научное обеспечение сельского хозяйства.</p> <p>1.15. Хранение и переработка сельскохозяйственной продукции.</p> <p>1.16. Ведение личного подсобного хозяйства на полевых участках.</p> <p>1.17. Питомники.</p> <p>1.18. Обеспечение сельскохозяйственного производства.</p> <p>1.19. Сенокосение.</p> <p>1.20. Выпас сельскохозяйственных животных.</p> <p>3.1. Коммунальное обслуживание.</p> <p>3.1.1. Предоставление коммунальных услуг.</p> <p>3.1.2. Административные здания организаций, обеспечивающих предоставление коммунальных услуг.</p> <p>3.2.1. Дома социального обслуживания.</p> <p>3.2.2. Оказание социальной помощи населению.</p> <p>3.2.3. Оказание услуг связи.</p> <p>3.3. Бытовое обслуживание.</p> <p>3.4. здравоохранение.</p> <p>3.4.1. Амбулаторно-поликлиническое обслуживание.</p> <p>3.4.2. Стационарное медицинское обслуживание.</p> <p>3.5. Образование и просвещение.</p> <p>3.5.1. Дошкольное, начальное и среднее общее образование.</p> <p>3.5.2. Среднее и высшее профессиональное образование.</p> <p>3.6. Культурное развитие.</p> <p>3.6.1. Объекты культурно-досуговой деятельности.</p> <p>3.6.2. Парки культуры и отдыха.</p> <p>3.7. Религиозное использование.</p> <p>3.7.1. Осуществление религиозных обрядов.</p> <p>3.7.2. Религиозное управление и образование.</p> <p>3.9. Обеспечение научной деятельности.</p> <p>3.9.1. Обеспечение деятельности в области гидрометеорологии и смежных с ней областях.</p> <p>3.9.2. Проведение научных исследований.</p> <p>3.9.3. Проведение научных испытаний.</p> <p>3.10. Ветеринарное обслуживание.</p> <p>3.10.1. Амбулаторное ветеринарное обслуживание.</p> <p>3.10.2. Приюты для животных.</p> <p>4.1. Деловое управление.</p> <p>4.2. Объекты торговли (торговые центры, торгово-развлекательные центры (комплексы)).</p> <p>4.3. Рынки.</p> <p>4.4. Магазины.</p> <p>4.5. Банковская и страховая деятельность.</p> <p>4.6. Общественное питание.</p> <p>4.8.1. Развлекательные мероприятия.</p> <p>4.9. Служебные гаражи.</p>

	<p>4.10. Выставочно-ярмарочная деятельность.  5.1.1. Обеспечение спортивно-зрелищных мероприятий.  5.1.2. Обеспечение занятий спортом в помещениях.  5.1.3. Площадки для занятий спортом.  5.1.4. Оборудованные площадки для занятий спортом.  5.1.5. Водный спорт.  5.1.6. Авиационный спорт.  5.3. Охота и рыбалка.  5.4. Причалы для маломерных судов.  5.5. Поля для гольфа или конных прогулок.  6.3. Легкая промышленность.  6.4. Пищевая промышленность.  6.6. Строительная промышленность.  6.7. Энергетика.  6.8. Связь.  6.9. Склад.  6.11. Целлюлозно-бумажная промышленность.  6.12. Научно-производственная деятельность.  8.0. Обеспечение обороны и безопасности.  8.1. Обеспечение вооруженных сил.  8.3. Обеспечение внутреннего правопорядка.  9.1. Охрана природных территорий.  11.0. Водные объекты.  12.0. Земельные участки (территории) общего пользования.  12.0.1. Улично-дорожная сеть.  12.0.2. Благоустройство территории</p>
Условно разрешенные виды использования	
Вспомогательные виды	
Максимальный процент застройки (%)	Не установлен
Высота застройки (м)	35
Плотность застройки (тыс. кв.м/га)	15
Минимальные и (или) максимальные размеры земельных участков (га)	Минимальный – 72,3100. Максимальный – 72,3100
Иные показатели	

Территориальная зона	230221504.6
Основные виды разрешенного использования	<ul style="list-style-type: none"> <li>1.2. Выращивание зерновых и иных сельскохозяйственных культур.</li> <li>1.3. Овощеводство.</li> <li>1.4. Выращивание тонирующих, лекарственных, цветочных культур.</li> <li>1.5. Садоводство.</li> <li>1.7. Животноводство.</li> <li>1.8. Скотоводство.</li> <li>1.9. Звероводство.</li> <li>1.10. Птицеводство.</li> <li>1.11. Свиноводство.</li> <li>1.12. Пчеловодство.</li> <li>1.13. Рыбоводство.</li> <li>1.14. Научное обеспечение сельского хозяйства.</li> <li>1.15. Хранение и переработка сельскохозяйственной продукции.</li> <li>1.16. Ведение личного подсобного хозяйства на полевых участках.</li> <li>1.17. Питомники.</li> <li>1.18. Обеспечение сельскохозяйственного производства.</li> <li>1.19. Сенокосение.</li> <li>1.20. Выпас сельскохозяйственных животных.</li> <li>3.1. Коммунальное обслуживание. <ul style="list-style-type: none"> <li>3.1.1. Предоставление коммунальных услуг.</li> <li>3.1.2. Административные здания организаций, обеспечивающих предоставление коммунальных услуг. <ul style="list-style-type: none"> <li>3.2.1. Дома социального обслуживания.</li> <li>3.2.2. Оказание социальной помощи населению.</li> <li>3.2.3. Оказание услуг связи.</li> </ul> </li> </ul> </li> <li>3.3. Бытовое обслуживание.</li> <li>3.4. здравоохранение. <ul style="list-style-type: none"> <li>3.4.1. Амбулаторно-поликлиническое обслуживание.</li> <li>3.4.2. Стационарное медицинское обслуживание.</li> </ul> </li> <li>3.5. Образование и просвещение. <ul style="list-style-type: none"> <li>3.5.1. Дошкольное, начальное и среднее общее образование.</li> <li>3.5.2. Среднее и высшее профессиональное образование.</li> </ul> </li> <li>3.6. Культурное развитие. <ul style="list-style-type: none"> <li>3.6.1. Объекты культурно-досуговой деятельности.</li> <li>3.6.2. Парки культуры и отдыха.</li> </ul> </li> <li>3.7. Религиозное использование. <ul style="list-style-type: none"> <li>3.7.1. Осуществление религиозных обрядов.</li> <li>3.7.2. Религиозное управление и образование.</li> </ul> </li> <li>3.9. Обеспечение научной деятельности. <ul style="list-style-type: none"> <li>3.9.1. Обеспечение деятельности в области гидрометеорологии и смежных с ней областях.</li> <li>3.9.2. Проведение научных исследований.</li> <li>3.9.3. Проведение научных испытаний.</li> </ul> </li> <li>3.10. Ветеринарное обслуживание. <ul style="list-style-type: none"> <li>3.10.1. Амбулаторное ветеринарное обслуживание.</li> <li>3.10.2. Приюты для животных.</li> </ul> </li> <li>4.1. Деловое управление.</li> <li>4.2. Объекты торговли (торговые центры, торгово-развлекательные центры (комплексы)).</li> <li>4.3. Рынки.</li> <li>4.4. Магазины.</li> <li>4.5. Банковская и страховая деятельность.</li> <li>4.6. Общественное питание. <ul style="list-style-type: none"> <li>4.8.1. Развлекательные мероприятия.</li> </ul> </li> <li>4.9. Служебные гаражи.</li> </ul>

	<p>4.10. Выставочно-ярмарочная деятельность.  5.1.1. Обеспечение спортивно-зрелищных мероприятий.  5.1.2. Обеспечение занятий спортом в помещениях.  5.1.3. Площадки для занятий спортом.  5.1.4. Оборудованные площадки для занятий спортом.  5.1.5. Водный спорт.  5.1.6. Авиационный спорт.  5.3. Охота и рыбалка.  5.4. Причалы для маломерных судов.  5.5. Поля для гольфа или конных прогулок.  6.3. Легкая промышленность.  6.4. Пищевая промышленность.  6.6. Строительная промышленность.  6.7. Энергетика.  6.8. Связь.  6.9. Склад.  6.11. Целлюлозно-бумажная промышленность.  6.12. Научно-производственная деятельность.  8.0. Обеспечение обороны и безопасности.  8.1. Обеспечение вооруженных сил.  8.3. Обеспечение внутреннего правопорядка.  9.1. Охрана природных территорий.  11.0. Водные объекты.  12.0. Земельные участки (территории) общего пользования.  12.0.1. Улично-дорожная сеть.  12.0.2. Благоустройство территории</p>
Условно разрешенные виды использования	
Вспомогательные виды	
Максимальный процент застройки (%)	Не установлен
Высота застройки (м)	35
Плотность застройки (тыс. кв.м/га)	15
Минимальные и (или) максимальные размеры земельных участков (га)	Минимальный – 14,6671. Максимальный – 14,6671
Иные показатели	

Территориальная зона	230221504.7
Основные виды разрешенного использования	<p>1.2. Выращивание зерновых и иных сельскохозяйственных культур.</p> <p>1.3. Овощеводство.</p> <p>1.4. Выращивание тонирующих, лекарственных, цветочных культур.</p> <p>1.5. Садоводство.</p> <p>1.7. Животноводство.</p> <p>1.8. Скотоводство.</p> <p>1.9. Звероводство.</p> <p>1.10. Птицеводство.</p> <p>1.11. Свиноводство.</p> <p>1.12. Пчеловодство.</p> <p>1.13. Рыбоводство.</p> <p>1.14. Научное обеспечение сельского хозяйства.</p> <p>1.15. Хранение и переработка сельскохозяйственной продукции.</p> <p>1.16. Ведение личного подсобного хозяйства на полевых участках.</p> <p>1.17. Питомники.</p> <p>1.18. Обеспечение сельскохозяйственного производства.</p> <p>1.19. Сенокосение.</p> <p>1.20. Выпас сельскохозяйственных животных.</p> <p>3.1. Коммунальное обслуживание.</p> <p>3.1.1. Предоставление коммунальных услуг.</p> <p>3.1.2. Административные здания организаций, обеспечивающих предоставление коммунальных услуг.</p> <p>3.2.1. Дома социального обслуживания.</p> <p>3.2.2. Оказание социальной помощи населению.</p> <p>3.2.3. Оказание услуг связи.</p> <p>3.3. Бытовое обслуживание.</p> <p>3.4. здравоохранение.</p> <p>3.4.1. Амбулаторно-поликлиническое обслуживание.</p> <p>3.4.2. Стационарное медицинское обслуживание.</p> <p>3.5. Образование и просвещение.</p> <p>3.5.1. Дошкольное, начальное и среднее общее образование.</p> <p>3.5.2. Среднее и высшее профессиональное образование.</p> <p>3.6. Культурное развитие.</p> <p>3.6.1. Объекты культурно-досуговой деятельности.</p> <p>3.6.2. Парки культуры и отдыха.</p> <p>3.7. Религиозное использование.</p> <p>3.7.1. Осуществление религиозных обрядов.</p> <p>3.7.2. Религиозное управление и образование.</p> <p>3.9. Обеспечение научной деятельности.</p> <p>3.9.1. Обеспечение деятельности в области гидрометеорологии и смежных с ней областях.</p> <p>3.9.2. Проведение научных исследований.</p> <p>3.9.3. Проведение научных испытаний.</p> <p>3.10. Ветеринарное обслуживание.</p> <p>3.10.1. Амбулаторное ветеринарное обслуживание.</p> <p>3.10.2. Приюты для животных.</p> <p>4.1. Деловое управление.</p> <p>4.2. Объекты торговли (торговые центры, торгово-развлекательные центры (комплексы)).</p> <p>4.3. Рынки.</p> <p>4.4. Магазины.</p> <p>4.5. Банковская и страховая деятельность.</p> <p>4.6. Общественное питание.</p> <p>4.8.1. Развлекательные мероприятия.</p> <p>4.9. Служебные гаражи.</p>

	<p>4.10. Выставочно-ярмарочная деятельность.  5.1.1. Обеспечение спортивно-зрелищных мероприятий.  5.1.2. Обеспечение занятий спортом в помещениях.  5.1.3. Площадки для занятий спортом.  5.1.4. Оборудованные площадки для занятий спортом.  5.1.5. Водный спорт.  5.1.6. Авиационный спорт.  5.3. Охота и рыбалка.  5.4. Причалы для маломерных судов.  5.5. Поля для гольфа или конных прогулок.  6.3. Легкая промышленность.  6.4. Пищевая промышленность.  6.6. Строительная промышленность.  6.7. Энергетика.  6.8. Связь.  6.9. Склад.  6.11. Целлюлозно-бумажная промышленность.  6.12. Научно-производственная деятельность.  8.0. Обеспечение обороны и безопасности.  8.1. Обеспечение вооруженных сил.  8.3. Обеспечение внутреннего правопорядка.  9.1. Охрана природных территорий.  11.0. Водные объекты.  12.0. Земельные участки (территории) общего пользования.  12.0.1. Улично-дорожная сеть.  12.0.2. Благоустройство территории</p>
Условно разрешенные виды использования	
Вспомогательные виды	
Максимальный процент застройки (%)	Не установлен
Высота застройки (м)	35
Плотность застройки (тыс. кв.м/га)	15
Минимальные и (или) максимальные размеры земельных участков (га)	Минимальный – 14,2940. Максимальный – 14,2940
Иные показатели	

Территориальная зона	230221504.8
Основные виды разрешенного использования	<p>1.2. Выращивание зерновых и иных сельскохозяйственных культур.</p> <p>1.3. Овощеводство.</p> <p>1.4. Выращивание тонирующих, лекарственных, цветочных культур.</p> <p>1.5. Садоводство.</p> <p>1.7. Животноводство.</p> <p>1.8. Скотоводство.</p> <p>1.9. Звероводство.</p> <p>1.10. Птицеводство.</p> <p>1.11. Свиноводство.</p> <p>1.12. Пчеловодство.</p> <p>1.13. Рыбоводство.</p> <p>1.14. Научное обеспечение сельского хозяйства.</p> <p>1.15. Хранение и переработка сельскохозяйственной продукции.</p> <p>1.16. Ведение личного подсобного хозяйства на полевых участках.</p> <p>1.17. Питомники.</p> <p>1.18. Обеспечение сельскохозяйственного производства.</p> <p>1.19. Сенокосение.</p> <p>1.20. Выпас сельскохозяйственных животных.</p> <p>3.1. Коммунальное обслуживание.</p> <p>3.1.1. Предоставление коммунальных услуг.</p> <p>3.1.2. Административные здания организаций, обеспечивающих предоставление коммунальных услуг.</p> <p>3.2.1. Дома социального обслуживания.</p> <p>3.2.2. Оказание социальной помощи населению.</p> <p>3.2.3. Оказание услуг связи.</p> <p>3.3. Бытовое обслуживание.</p> <p>3.4. здравоохранение.</p> <p>3.4.1. Амбулаторно-поликлиническое обслуживание.</p> <p>3.4.2. Стационарное медицинское обслуживание.</p> <p>3.5. Образование и просвещение.</p> <p>3.5.1. Дошкольное, начальное и среднее общее образование.</p> <p>3.5.2. Среднее и высшее профессиональное образование.</p> <p>3.6. Культурное развитие.</p> <p>3.6.1. Объекты культурно-досуговой деятельности.</p> <p>3.6.2. Парки культуры и отдыха.</p> <p>3.7. Религиозное использование.</p> <p>3.7.1. Осуществление религиозных обрядов.</p> <p>3.7.2. Религиозное управление и образование.</p> <p>3.9. Обеспечение научной деятельности.</p> <p>3.9.1. Обеспечение деятельности в области гидрометеорологии и смежных с ней областях.</p> <p>3.9.2. Проведение научных исследований.</p> <p>3.9.3. Проведение научных испытаний.</p> <p>3.10. Ветеринарное обслуживание.</p> <p>3.10.1. Амбулаторное ветеринарное обслуживание.</p> <p>3.10.2. Приюты для животных.</p> <p>4.1. Деловое управление.</p> <p>4.2. Объекты торговли (торговые центры, торгово-развлекательные центры (комплексы)).</p> <p>4.3. Рынки.</p> <p>4.4. Магазины.</p> <p>4.5. Банковская и страховая деятельность.</p> <p>4.6. Общественное питание.</p> <p>4.8.1. Развлекательные мероприятия.</p> <p>4.9. Служебные гаражи.</p>



	<p>4.10. Выставочно-ярмарочная деятельность.  5.1.1. Обеспечение спортивно-зрелищных мероприятий.  5.1.2. Обеспечение занятий спортом в помещениях.  5.1.3. Площадки для занятий спортом.  5.1.4. Оборудованные площадки для занятий спортом.  5.1.5. Водный спорт.  5.1.6. Авиационный спорт.  5.3. Охота и рыбалка.  5.4. Причалы для маломерных судов.  5.5. Поля для гольфа или конных прогулок.  6.3. Легкая промышленность.  6.4. Пищевая промышленность.  6.6. Строительная промышленность.  6.7. Энергетика.  6.8. Связь.  6.9. Склад.  6.11. Целлюлозно-бумажная промышленность.  6.12. Научно-производственная деятельность.  8.0. Обеспечение обороны и безопасности.  8.1. Обеспечение вооруженных сил.  8.3. Обеспечение внутреннего правопорядка.  9.1. Охрана природных территорий.  11.0. Водные объекты.  12.0. Земельные участки (территории) общего пользования.  12.0.1. Улично-дорожная сеть.  12.0.2. Благоустройство территории</p>
Условно разрешенные виды использования	
Вспомогательные виды	
Максимальный процент застройки (%)	Не установлен
Высота застройки (м)	35
Плотность застройки (тыс. кв.м/га)	15
Минимальные и (или) максимальные размеры земельных участков (га)	Минимальный – 27,5054. Максимальный – 27,5054
Иные показатели	

Территориальная зона	230221504.9
Основные виды разрешенного использования	<p>1.2. Выращивание зерновых и иных сельскохозяйственных культур.</p> <p>1.3. Овощеводство.</p> <p>1.4. Выращивание тонирующих, лекарственных, цветочных культур.</p> <p>1.5. Садоводство.</p> <p>1.7. Животноводство.</p> <p>1.8. Скотоводство.</p> <p>1.9. Звероводство.</p> <p>1.10. Птицеводство.</p> <p>1.11. Свиноводство.</p> <p>1.12. Пчеловодство.</p> <p>1.13. Рыбоводство.</p> <p>1.14. Научное обеспечение сельского хозяйства.</p> <p>1.15. Хранение и переработка сельскохозяйственной продукции.</p> <p>1.16. Ведение личного подсобного хозяйства на полевых участках.</p> <p>1.17. Питомники.</p> <p>1.18. Обеспечение сельскохозяйственного производства.</p> <p>1.19. Сенокосение.</p> <p>1.20. Выпас сельскохозяйственных животных.</p> <p>3.1. Коммунальное обслуживание.</p> <p>3.1.1. Предоставление коммунальных услуг.</p> <p>3.1.2. Административные здания организаций, обеспечивающих предоставление коммунальных услуг.</p> <p>3.2.1. Дома социального обслуживания.</p> <p>3.2.2. Оказание социальной помощи населению.</p> <p>3.2.3. Оказание услуг связи.</p> <p>3.3. Бытовое обслуживание.</p> <p>3.4. здравоохранение.</p> <p>3.4.1. Амбулаторно-поликлиническое обслуживание.</p> <p>3.4.2. Стационарное медицинское обслуживание.</p> <p>3.5. Образование и просвещение.</p> <p>3.5.1. Дошкольное, начальное и среднее общее образование.</p> <p>3.5.2. Среднее и высшее профессиональное образование.</p> <p>3.6. Культурное развитие.</p> <p>3.6.1. Объекты культурно-досуговой деятельности.</p> <p>3.6.2. Парки культуры и отдыха.</p> <p>3.7. Религиозное использование.</p> <p>3.7.1. Осуществление религиозных обрядов.</p> <p>3.7.2. Религиозное управление и образование.</p> <p>3.9. Обеспечение научной деятельности.</p> <p>3.9.1. Обеспечение деятельности в области гидрометеорологии и смежных с ней областях.</p> <p>3.9.2. Проведение научных исследований.</p> <p>3.9.3. Проведение научных испытаний.</p> <p>3.10. Ветеринарное обслуживание.</p> <p>3.10.1. Амбулаторное ветеринарное обслуживание.</p> <p>3.10.2. Приюты для животных.</p> <p>4.1. Деловое управление.</p> <p>4.2. Объекты торговли (торговые центры, торгово-развлекательные центры (комплексы)).</p> <p>4.3. Рынки.</p> <p>4.4. Магазины.</p> <p>4.5. Банковская и страховая деятельность.</p> <p>4.6. Общественное питание.</p> <p>4.8.1. Развлекательные мероприятия.</p> <p>4.9. Служебные гаражи.</p>

	<p>4.10. Выставочно-ярмарочная деятельность.  5.1.1. Обеспечение спортивно-зрелищных мероприятий.  5.1.2. Обеспечение занятий спортом в помещениях.  5.1.3. Площадки для занятий спортом.  5.1.4. Оборудованные площадки для занятий спортом.  5.1.5. Водный спорт.  5.1.6. Авиационный спорт.  5.3. Охота и рыбалка.  5.4. Причалы для маломерных судов.  5.5. Поля для гольфа или конных прогулок.  6.3. Легкая промышленность.  6.4. Пищевая промышленность.  6.6. Строительная промышленность.  6.7. Энергетика.  6.8. Связь.  6.9. Склад.  6.11. Целлюлозно-бумажная промышленность.  6.12. Научно-производственная деятельность.  8.0. Обеспечение обороны и безопасности.  8.1. Обеспечение вооруженных сил.  8.3. Обеспечение внутреннего правопорядка.  9.1. Охрана природных территорий.  11.0. Водные объекты.  12.0. Земельные участки (территории) общего пользования.  12.0.1. Улично-дорожная сеть.  12.0.2. Благоустройство территории</p>
Условно разрешенные виды использования	
Вспомогательные виды	
Максимальный процент застройки (%)	Не установлен
Высота застройки (м)	35
Плотность застройки (тыс. кв.м/га)	15
Минимальные и (или) максимальные размеры земельных участков (га)	Минимальный – 5,8100. Максимальный – 5,8100
Иные показатели	

Территориальная зона	230221504.10
Основные виды разрешенного использования	<ul style="list-style-type: none"> <li>1.2. Выращивание зерновых и иных сельскохозяйственных культур.</li> <li>1.3. Овощеводство.</li> <li>1.4. Выращивание тонирующих, лекарственных, цветочных культур.</li> <li>1.5. Садоводство.</li> <li>1.7. Животноводство.</li> <li>1.8. Скотоводство.</li> <li>1.9. Звероводство.</li> <li>1.10. Птицеводство.</li> <li>1.11. Свиноводство.</li> <li>1.12. Пчеловодство.</li> <li>1.13. Рыбоводство.</li> <li>1.14. Научное обеспечение сельского хозяйства.</li> <li>1.15. Хранение и переработка сельскохозяйственной продукции.</li> <li>1.16. Ведение личного подсобного хозяйства на полевых участках.</li> <li>1.17. Питомники.</li> <li>1.18. Обеспечение сельскохозяйственного производства.</li> <li>1.19. Сенокосение.</li> <li>1.20. Выпас сельскохозяйственных животных.</li> <li>3.1. Коммунальное обслуживание. <ul style="list-style-type: none"> <li>3.1.1. Предоставление коммунальных услуг.</li> <li>3.1.2. Административные здания организаций, обеспечивающих предоставление коммунальных услуг.</li> </ul> </li> <li>3.2.1. Дома социального обслуживания.</li> <li>3.2.2. Оказание социальной помощи населению.</li> <li>3.2.3. Оказание услуг связи.</li> <li>3.3. Бытовое обслуживание.</li> <li>3.4. здравоохранение. <ul style="list-style-type: none"> <li>3.4.1. Амбулаторно-поликлиническое обслуживание.</li> <li>3.4.2. Стационарное медицинское обслуживание.</li> </ul> </li> <li>3.5. Образование и просвещение. <ul style="list-style-type: none"> <li>3.5.1. Дошкольное, начальное и среднее общее образование.</li> <li>3.5.2. Среднее и высшее профессиональное образование.</li> </ul> </li> <li>3.6. Культурное развитие. <ul style="list-style-type: none"> <li>3.6.1. Объекты культурно-досуговой деятельности.</li> <li>3.6.2. Парки культуры и отдыха.</li> </ul> </li> <li>3.7. Религиозное использование. <ul style="list-style-type: none"> <li>3.7.1. Осуществление религиозных обрядов.</li> <li>3.7.2. Религиозное управление и образование.</li> </ul> </li> <li>3.9. Обеспечение научной деятельности. <ul style="list-style-type: none"> <li>3.9.1. Обеспечение деятельности в области гидрометеорологии и смежных с ней областях.</li> <li>3.9.2. Проведение научных исследований.</li> <li>3.9.3. Проведение научных испытаний.</li> </ul> </li> <li>3.10. Ветеринарное обслуживание. <ul style="list-style-type: none"> <li>3.10.1. Амбулаторное ветеринарное обслуживание.</li> <li>3.10.2. Приюты для животных.</li> </ul> </li> <li>4.1. Деловое управление.</li> <li>4.2. Объекты торговли (торговые центры, торгово-развлекательные центры (комплексы)).</li> <li>4.3. Рынки.</li> <li>4.4. Магазины.</li> <li>4.5. Банковская и страховая деятельность.</li> <li>4.6. Общественное питание. <ul style="list-style-type: none"> <li>4.8.1. Развлекательные мероприятия.</li> </ul> </li> <li>4.9. Служебные гаражи.</li> </ul>

	<p>4.10. Выставочно-ярмарочная деятельность.  5.1.1. Обеспечение спортивно-зрелищных мероприятий.  5.1.2. Обеспечение занятий спортом в помещениях.  5.1.3. Площадки для занятий спортом.  5.1.4. Оборудованные площадки для занятий спортом.  5.1.5. Водный спорт.  5.1.6. Авиационный спорт.  5.3. Охота и рыбалка.  5.4. Причалы для маломерных судов.  5.5. Поля для гольфа или конных прогулок.  6.3. Легкая промышленность.  6.4. Пищевая промышленность.  6.6. Строительная промышленность.  6.7. Энергетика.  6.8. Связь.  6.9. Склад.  6.11. Целлюлозно-бумажная промышленность.  6.12. Научно-производственная деятельность.  8.0. Обеспечение обороны и безопасности.  8.1. Обеспечение вооруженных сил.  8.3. Обеспечение внутреннего правопорядка.  9.1. Охрана природных территорий.  11.0. Водные объекты.  12.0. Земельные участки (территории) общего пользования.  12.0.1. Улично-дорожная сеть.  12.0.2. Благоустройство территории</p>
Условно разрешенные виды использования	
Вспомогательные виды	
Максимальный процент застройки (%)	Не установлен
Высота застройки (м)	35
Плотность застройки (тыс. кв.м./га)	15
Минимальные и (или) максимальные размеры земельных участков (га)	Минимальный – 44,16. Максимальный – 44,16
Иные показатели	

Территориальная зона	230221504.11
Основные виды разрешенного использования	<ul style="list-style-type: none"> <li>1.2. Выращивание зерновых и иных сельскохозяйственных культур.</li> <li>1.3. Овощеводство.</li> <li>1.4. Выращивание тонирующих, лекарственных, цветочных культур.</li> <li>1.5. Садоводство.</li> <li>1.7. Животноводство.</li> <li>1.8. Скотоводство.</li> <li>1.9. Звероводство.</li> <li>1.10. Птицеводство.</li> <li>1.11. Свиноводство.</li> <li>1.12. Пчеловодство.</li> <li>1.13. Рыбоводство.</li> <li>1.14. Научное обеспечение сельского хозяйства.</li> <li>1.15. Хранение и переработка сельскохозяйственной продукции.</li> <li>1.16. Ведение личного подсобного хозяйства на полевых участках.</li> <li>1.17. Питомники.</li> <li>1.18. Обеспечение сельскохозяйственного производства.</li> <li>1.19. Сенокосение.</li> <li>1.20. Выпас сельскохозяйственных животных.</li> <li>3.1. Коммунальное обслуживание. <ul style="list-style-type: none"> <li>3.1.1. Предоставление коммунальных услуг.</li> <li>3.1.2. Административные здания организаций, обеспечивающих предоставление коммунальных услуг. <ul style="list-style-type: none"> <li>3.2.1. Дома социального обслуживания.</li> <li>3.2.2. Оказание социальной помощи населению.</li> <li>3.2.3. Оказание услуг связи.</li> </ul> </li> </ul> </li> <li>3.3. Бытовое обслуживание.</li> <li>3.4. здравоохранение. <ul style="list-style-type: none"> <li>3.4.1. Амбулаторно-поликлиническое обслуживание.</li> <li>3.4.2. Стационарное медицинское обслуживание.</li> </ul> </li> <li>3.5. Образование и просвещение. <ul style="list-style-type: none"> <li>3.5.1. Дошкольное, начальное и среднее общее образование.</li> <li>3.5.2. Среднее и высшее профессиональное образование.</li> </ul> </li> <li>3.6. Культурное развитие. <ul style="list-style-type: none"> <li>3.6.1. Объекты культурно-досуговой деятельности.</li> <li>3.6.2. Парки культуры и отдыха.</li> </ul> </li> <li>3.7. Религиозное использование. <ul style="list-style-type: none"> <li>3.7.1. Осуществление религиозных обрядов.</li> <li>3.7.2. Религиозное управление и образование.</li> </ul> </li> <li>3.9. Обеспечение научной деятельности. <ul style="list-style-type: none"> <li>3.9.1. Обеспечение деятельности в области гидрометеорологии и смежных с ней областях.</li> <li>3.9.2. Проведение научных исследований.</li> <li>3.9.3. Проведение научных испытаний.</li> </ul> </li> <li>3.10. Ветеринарное обслуживание. <ul style="list-style-type: none"> <li>3.10.1. Амбулаторное ветеринарное обслуживание.</li> <li>3.10.2. Приюты для животных.</li> </ul> </li> <li>4.1. Деловое управление.</li> <li>4.2. Объекты торговли (торговые центры, торгово-развлекательные центры (комплексы)).</li> <li>4.3. Рынки.</li> <li>4.4. Магазины.</li> <li>4.5. Банковская и страховая деятельность.</li> <li>4.6. Общественное питание. <ul style="list-style-type: none"> <li>4.8.1. Развлекательные мероприятия.</li> </ul> </li> <li>4.9. Служебные гаражи.</li> </ul>

	<p>4.10. Выставочно-ярмарочная деятельность.  5.1.1. Обеспечение спортивно-зрелищных мероприятий.  5.1.2. Обеспечение занятий спортом в помещениях.  5.1.3. Площадки для занятий спортом.  5.1.4. Оборудованные площадки для занятий спортом.  5.1.5. Водный спорт.  5.1.6. Авиационный спорт.  5.3. Охота и рыбалка.  5.4. Причалы для маломерных судов.  5.5. Поля для гольфа или конных прогулок.  6.3. Легкая промышленность.  6.4. Пищевая промышленность.  6.6. Строительная промышленность.  6.7. Энергетика.  6.8. Связь.  6.9. Склад.  6.11. Целлюлозно-бумажная промышленность.  6.12. Научно-производственная деятельность.  8.0. Обеспечение обороны и безопасности.  8.1. Обеспечение вооруженных сил.  8.3. Обеспечение внутреннего правопорядка.  9.1. Охрана природных территорий.  11.0. Водные объекты.  12.0. Земельные участки (территории) общего пользования.  12.0.1. Улично-дорожная сеть.  12.0.2. Благоустройство территории</p>
Условно разрешенные виды использования	
Вспомогательные виды	
Максимальный процент застройки (%)	Не установлен
Высота застройки (м)	35
Плотность застройки (тыс. кв.м/га)	15
Минимальные и (или) максимальные размеры земельных участков (га)	Минимальный – 88,70. Максимальный – 88,70
Иные показатели	

Территориальная зона	230221504.12
Основные виды разрешенного использования	<ul style="list-style-type: none"> <li>1.2. Выращивание зерновых и иных сельскохозяйственных культур.</li> <li>1.3. Овощеводство.</li> <li>1.4. Выращивание тонирующих, лекарственных, цветочных культур.</li> <li>1.5. Садоводство.</li> <li>1.7. Животноводство.</li> <li>1.8. Скотоводство.</li> <li>1.9. Звероводство.</li> <li>1.10. Птицеводство.</li> <li>1.11. Свиноводство.</li> <li>1.12. Пчеловодство.</li> <li>1.13. Рыбоводство.</li> <li>1.14. Научное обеспечение сельского хозяйства.</li> <li>1.15. Хранение и переработка сельскохозяйственной продукции.</li> <li>1.16. Ведение личного подсобного хозяйства на полевых участках.</li> <li>1.17. Питомники.</li> <li>1.18. Обеспечение сельскохозяйственного производства.</li> <li>1.19. Сенокосение.</li> <li>1.20. Выпас сельскохозяйственных животных.</li> <li>3.1. Коммунальное обслуживание. <ul style="list-style-type: none"> <li>3.1.1. Предоставление коммунальных услуг.</li> <li>3.1.2. Административные здания организаций, обеспечивающих предоставление коммунальных услуг. <ul style="list-style-type: none"> <li>3.2.1. Дома социального обслуживания.</li> <li>3.2.2. Оказание социальной помощи населению.</li> <li>3.2.3. Оказание услуг связи.</li> </ul> </li> </ul> </li> <li>3.3. Бытовое обслуживание.</li> <li>3.4. здравоохранение. <ul style="list-style-type: none"> <li>3.4.1. Амбулаторно-поликлиническое обслуживание.</li> <li>3.4.2. Стационарное медицинское обслуживание.</li> </ul> </li> <li>3.5. Образование и просвещение. <ul style="list-style-type: none"> <li>3.5.1. Дошкольное, начальное и среднее общее образование.</li> <li>3.5.2. Среднее и высшее профессиональное образование.</li> </ul> </li> <li>3.6. Культурное развитие. <ul style="list-style-type: none"> <li>3.6.1. Объекты культурно-досуговой деятельности.</li> <li>3.6.2. Парки культуры и отдыха.</li> </ul> </li> <li>3.7. Религиозное использование. <ul style="list-style-type: none"> <li>3.7.1. Осуществление религиозных обрядов.</li> <li>3.7.2. Религиозное управление и образование.</li> </ul> </li> <li>3.9. Обеспечение научной деятельности. <ul style="list-style-type: none"> <li>3.9.1. Обеспечение деятельности в области гидрометеорологии и смежных с ней областях.</li> <li>3.9.2. Проведение научных исследований.</li> <li>3.9.3. Проведение научных испытаний.</li> </ul> </li> <li>3.10. Ветеринарное обслуживание. <ul style="list-style-type: none"> <li>3.10.1. Амбулаторное ветеринарное обслуживание.</li> <li>3.10.2. Приюты для животных.</li> </ul> </li> <li>4.1. Деловое управление.</li> <li>4.2. Объекты торговли (торговые центры, торгово-развлекательные центры (комплексы)).</li> <li>4.3. Рынки.</li> <li>4.4. Магазины.</li> <li>4.5. Банковская и страховая деятельность.</li> <li>4.6. Общественное питание. <ul style="list-style-type: none"> <li>4.8.1. Развлекательные мероприятия.</li> </ul> </li> <li>4.9. Служебные гаражи.</li> </ul>



	<p>4.10. Выставочно-ярмарочная деятельность.  5.1.1. Обеспечение спортивно-зрелищных мероприятий.  5.1.2. Обеспечение занятий спортом в помещениях.  5.1.3. Площадки для занятий спортом.  5.1.4. Оборудованные площадки для занятий спортом.  5.1.5. Водный спорт.  5.1.6. Авиационный спорт.  5.3. Охота и рыбалка.  5.4. Причалы для маломерных судов.  5.5. Поля для гольфа или конных прогулок.  6.3. Легкая промышленность.  6.4. Пищевая промышленность.  6.6. Строительная промышленность.  6.7. Энергетика.  6.8. Связь.  6.9. Склад.  6.11. Целлюлозно-бумажная промышленность.  6.12. Научно-производственная деятельность.  8.0. Обеспечение обороны и безопасности.  8.1. Обеспечение вооруженных сил.  8.3. Обеспечение внутреннего правопорядка.  9.1. Охрана природных территорий.  11.0. Водные объекты.  12.0. Земельные участки (территории) общего пользования.  12.0.1. Улично-дорожная сеть.  12.0.2. Благоустройство территории</p>
Условно разрешенные виды использования	
Вспомогательные виды	
Максимальный процент застройки (%)	Не установлен
Высота застройки (м)	35
Плотность застройки (тыс. кв.м./га)	15
Минимальные и (или) максимальные размеры земельных участков (га)	Минимальный – 41,2200. Максимальный – 41,2200
Иные показатели	

Территориальная зона	230221504.13
Основные виды разрешенного использования	<p>1.2. Выращивание зерновых и иных сельскохозяйственных культур.</p> <p>1.3. Овощеводство.</p> <p>1.4. Выращивание тонирующих, лекарственных, цветочных культур.</p> <p>1.5. Садоводство.</p> <p>1.7. Животноводство.</p> <p>1.8. Скотоводство.</p> <p>1.9. Звероводство.</p> <p>1.10. Птицеводство.</p> <p>1.11. Свиноводство.</p> <p>1.12. Пчеловодство.</p> <p>1.13. Рыбоводство.</p> <p>1.14. Научное обеспечение сельского хозяйства.</p> <p>1.15. Хранение и переработка сельскохозяйственной продукции.</p> <p>1.16. Ведение личного подсобного хозяйства на полевых участках.</p> <p>1.17. Питомники.</p> <p>1.18. Обеспечение сельскохозяйственного производства.</p> <p>1.19. Сенокосение.</p> <p>1.20. Выпас сельскохозяйственных животных.</p> <p>3.1. Коммунальное обслуживание.</p> <p>3.1.1. Предоставление коммунальных услуг.</p> <p>3.1.2. Административные здания организаций, обеспечивающих предоставление коммунальных услуг.</p> <p>3.2.1. Дома социального обслуживания.</p> <p>3.2.2. Оказание социальной помощи населению.</p> <p>3.2.3. Оказание услуг связи.</p> <p>3.3. Бытовое обслуживание.</p> <p>3.4. здравоохранение.</p> <p>3.4.1. Амбулаторно-поликлиническое обслуживание.</p> <p>3.4.2. Стационарное медицинское обслуживание.</p> <p>3.5. Образование и просвещение.</p> <p>3.5.1. Дошкольное, начальное и среднее общее образование.</p> <p>3.5.2. Среднее и высшее профессиональное образование.</p> <p>3.6. Культурное развитие.</p> <p>3.6.1. Объекты культурно-досуговой деятельности.</p> <p>3.6.2. Парки культуры и отдыха.</p> <p>3.7. Религиозное использование.</p> <p>3.7.1. Осуществление религиозных обрядов.</p> <p>3.7.2. Религиозное управление и образование.</p> <p>3.9. Обеспечение научной деятельности.</p> <p>3.9.1. Обеспечение деятельности в области гидрометеорологии и смежных с ней областях.</p> <p>3.9.2. Проведение научных исследований.</p> <p>3.9.3. Проведение научных испытаний.</p> <p>3.10. Ветеринарное обслуживание.</p> <p>3.10.1. Амбулаторное ветеринарное обслуживание.</p> <p>3.10.2. Приюты для животных.</p> <p>4.1. Деловое управление.</p> <p>4.2. Объекты торговли (торговые центры, торгово-развлекательные центры (комплексы)).</p> <p>4.3. Рынки.</p> <p>4.4. Магазины.</p> <p>4.5. Банковская и страховая деятельность.</p> <p>4.6. Общественное питание.</p> <p>4.8.1. Развлекательные мероприятия.</p> <p>4.9. Служебные гаражи.</p>

	<p>4.10. Выставочно-ярмарочная деятельность.  5.1.1. Обеспечение спортивно-зрелищных мероприятий.  5.1.2. Обеспечение занятий спортом в помещениях.  5.1.3. Площадки для занятий спортом.  5.1.4. Оборудованные площадки для занятий спортом.  5.1.5. Водный спорт.  5.1.6. Авиационный спорт.  5.3. Охота и рыбалка.  5.4. Причалы для маломерных судов.  5.5. Поля для гольфа или конных прогулок.  6.3. Легкая промышленность.  6.4. Пищевая промышленность.  6.6. Строительная промышленность.  6.7. Энергетика.  6.8. Связь.  6.9. Склад.  6.11. Целлюлозно-бумажная промышленность.  6.12. Научно-производственная деятельность.  8.0. Обеспечение обороны и безопасности.  8.1. Обеспечение вооруженных сил.  8.3. Обеспечение внутреннего правопорядка.  9.1. Охрана природных территорий.  11.0. Водные объекты.  12.0. Земельные участки (территории) общего пользования.  12.0.1. Улично-дорожная сеть.  12.0.2. Благоустройство территории</p>
Условно разрешенные виды использования	
Вспомогательные виды	
Максимальный процент застройки (%)	Не установлен
Высота застройки (м)	35
Плотность застройки (тыс. кв.м/га)	15
Минимальные и (или) максимальные размеры земельных участков (га)	Минимальный – 13,3027. Максимальный – 13,3027
Иные показатели	

Территориальная зона	230221504.14
Основные виды разрешенного использования	<ul style="list-style-type: none"> <li>1.2. Выращивание зерновых и иных сельскохозяйственных культур.</li> <li>1.3. Овощеводство.</li> <li>1.4. Выращивание тонирующих, лекарственных, цветочных культур.</li> <li>1.5. Садоводство.</li> <li>1.7. Животноводство.</li> <li>1.8. Скотоводство.</li> <li>1.9. Звероводство.</li> <li>1.10. Птицеводство.</li> <li>1.11. Свиноводство.</li> <li>1.12. Пчеловодство.</li> <li>1.13. Рыбоводство.</li> <li>1.14. Научное обеспечение сельского хозяйства.</li> <li>1.15. Хранение и переработка сельскохозяйственной продукции.</li> <li>1.16. Ведение личного подсобного хозяйства на полевых участках.</li> <li>1.17. Питомники.</li> <li>1.18. Обеспечение сельскохозяйственного производства.</li> <li>1.19. Сенокосение.</li> <li>1.20. Выпас сельскохозяйственных животных.</li> <li>3.1. Коммунальное обслуживание. <ul style="list-style-type: none"> <li>3.1.1. Предоставление коммунальных услуг.</li> <li>3.1.2. Административные здания организаций, обеспечивающих предоставление коммунальных услуг. <ul style="list-style-type: none"> <li>3.2.1. Дома социального обслуживания.</li> <li>3.2.2. Оказание социальной помощи населению.</li> <li>3.2.3. Оказание услуг связи.</li> </ul> </li> </ul> </li> <li>3.3. Бытовое обслуживание.</li> <li>3.4. здравоохранение. <ul style="list-style-type: none"> <li>3.4.1. Амбулаторно-поликлиническое обслуживание.</li> <li>3.4.2. Стационарное медицинское обслуживание.</li> </ul> </li> <li>3.5. Образование и просвещение. <ul style="list-style-type: none"> <li>3.5.1. Дошкольное, начальное и среднее общее образование.</li> <li>3.5.2. Среднее и высшее профессиональное образование.</li> </ul> </li> <li>3.6. Культурное развитие. <ul style="list-style-type: none"> <li>3.6.1. Объекты культурно-досуговой деятельности.</li> <li>3.6.2. Парки культуры и отдыха.</li> </ul> </li> <li>3.7. Религиозное использование. <ul style="list-style-type: none"> <li>3.7.1. Осуществление религиозных обрядов.</li> <li>3.7.2. Религиозное управление и образование.</li> </ul> </li> <li>3.9. Обеспечение научной деятельности. <ul style="list-style-type: none"> <li>3.9.1. Обеспечение деятельности в области гидрометеорологии и смежных с ней областях.</li> <li>3.9.2. Проведение научных исследований.</li> <li>3.9.3. Проведение научных испытаний.</li> </ul> </li> <li>3.10. Ветеринарное обслуживание. <ul style="list-style-type: none"> <li>3.10.1. Амбулаторное ветеринарное обслуживание.</li> <li>3.10.2. Приюты для животных.</li> </ul> </li> <li>4.1. Деловое управление.</li> <li>4.2. Объекты торговли (торговые центры, торгово-развлекательные центры (комплексы)).</li> <li>4.3. Рынки.</li> <li>4.4. Магазины.</li> <li>4.5. Банковская и страховая деятельность.</li> <li>4.6. Общественное питание. <ul style="list-style-type: none"> <li>4.8.1. Развлекательные мероприятия.</li> </ul> </li> <li>4.9. Служебные гаражи.</li> </ul>

	<p>4.10. Выставочно-ярмарочная деятельность.  5.1.1. Обеспечение спортивно-зрелищных мероприятий.  5.1.2. Обеспечение занятий спортом в помещениях.  5.1.3. Площадки для занятий спортом.  5.1.4. Оборудованные площадки для занятий спортом.  5.1.5. Водный спорт.  5.1.6. Авиационный спорт.  5.3. Охота и рыбалка.  5.4. Причалы для маломерных судов.  5.5. Поля для гольфа или конных прогулок.  6.3. Легкая промышленность.  6.4. Пищевая промышленность.  6.6. Строительная промышленность.  6.7. Энергетика.  6.8. Связь.  6.9. Склад.  6.11. Целлюлозно-бумажная промышленность.  6.12. Научно-производственная деятельность.  8.0. Обеспечение обороны и безопасности.  8.1. Обеспечение вооруженных сил.  8.3. Обеспечение внутреннего правопорядка.  9.1. Охрана природных территорий.  11.0. Водные объекты.  12.0. Земельные участки (территории) общего пользования.  12.0.1. Улично-дорожная сеть.  12.0.2. Благоустройство территории</p>
Условно разрешенные виды использования	
Вспомогательные виды	
Максимальный процент застройки (%)	Не установлен
Высота застройки (м)	35
Плотность застройки (тыс. кв.м./га)	15
Минимальные и (или) максимальные размеры земельных участков (га)	Минимальный – 48,8402. Максимальный – 48,8402
Иные показатели	

Территориальная зона	230221504.15
Основные виды разрешенного использования	<p>2.1. Для индивидуального жилищного строительства.  2.2. Для ведения личного подсобного хозяйства (приусадебный земельный участок).  3.1.1. Предоставление коммунальных услуг.  3.3. Бытовое обслуживание.  3.4.1. Амбулаторно-поликлиническое обслуживание.  3.5.1. Дошкольное, начальное и среднее общее образование.  4.4. Магазины.  5.1.2. Обеспечение занятий спортом в помещениях.  5.1.3. Площадки для занятий спортом.  12.0.1. Улично-дорожная сеть.  12.0.2. Благоустройство территории.  13.2. Ведение садоводства</p>
Условно разрешенные виды использования	
Вспомогательные виды	
Максимальный процент застройки (%)	Не установлен
Высота застройки (м)	-
Плотность застройки (тыс. кв.м/га)	-
Минимальные и (или) максимальные размеры земельных участков (га)	<p>Минимальный – 20,6900.  Максимальный – 20,6900</p>
Иные показатели	<p>Плотность застройки для 2.1, 2.2, 3.1.1, 3.3, 5.1.2, 13.2 – 4 тыс.кв.м/га.  Плотность застройки для 3.4.1, 3.5.1, 4.4 – 8 тыс.кв.м/га.  Высота застройки для 2.1, 2.2, 3.1.1, 3.3, 5.1.2, 13.2 – 15 м.  Высота застройки для 3.4.1, 3.5.1, 4.4 – 35 м</p>

## Пункт 69

Территориальная зона	230221504.16
Основные виды разрешенного использования	<ul style="list-style-type: none"> <li>1.2. Выращивание зерновых и иных сельскохозяйственных культур.</li> <li>1.3. Овощеводство.</li> <li>1.4. Выращивание тонирующих, лекарственных, цветочных культур.</li> <li>1.5. Садоводство.</li> <li>1.7. Животноводство.</li> <li>1.8. Скотоводство.</li> <li>1.9. Звероводство.</li> <li>1.10. Птицеводство.</li> <li>1.11. Свиноводство.</li> <li>1.12. Пчеловодство.</li> <li>1.13. Рыбоводство.</li> <li>1.14. Научное обеспечение сельского хозяйства.</li> <li>1.15. Хранение и переработка сельскохозяйственной продукции.</li> <li>1.16. Ведение личного подсобного хозяйства на полевых участках.</li> <li>1.17. Питомники.</li> <li>1.18. Обеспечение сельскохозяйственного производства.</li> <li>1.19. Сенокосение.</li> <li>1.20. Выпас сельскохозяйственных животных.</li> <li>3.1. Коммунальное обслуживание. <ul style="list-style-type: none"> <li>3.1.1. Предоставление коммунальных услуг.</li> <li>3.1.2. Административные здания организаций, обеспечивающих предоставление коммунальных услуг. <ul style="list-style-type: none"> <li>3.2.1. Дома социального обслуживания.</li> <li>3.2.2. Оказание социальной помощи населению.</li> <li>3.2.3. Оказание услуг связи.</li> </ul> </li> </ul> </li> <li>3.3. Бытовое обслуживание.</li> <li>3.4. здравоохранение. <ul style="list-style-type: none"> <li>3.4.1. Амбулаторно-поликлиническое обслуживание.</li> <li>3.4.2. Стационарное медицинское обслуживание.</li> </ul> </li> <li>3.5. Образование и просвещение. <ul style="list-style-type: none"> <li>3.5.1. Дошкольное, начальное и среднее общее образование.</li> <li>3.5.2. Среднее и высшее профессиональное образование.</li> </ul> </li> <li>3.6. Культурное развитие. <ul style="list-style-type: none"> <li>3.6.1. Объекты культурно-досуговой деятельности.</li> <li>3.6.2. Парки культуры и отдыха.</li> </ul> </li> <li>3.7. Религиозное использование. <ul style="list-style-type: none"> <li>3.7.1. Осуществление религиозных обрядов.</li> <li>3.7.2. Религиозное управление и образование.</li> </ul> </li> <li>3.9. Обеспечение научной деятельности. <ul style="list-style-type: none"> <li>3.9.1. Обеспечение деятельности в области гидрометеорологии и смежных с ней областях.</li> <li>3.9.2. Проведение научных исследований.</li> <li>3.9.3. Проведение научных испытаний.</li> </ul> </li> <li>3.10. Ветеринарное обслуживание. <ul style="list-style-type: none"> <li>3.10.1. Амбулаторное ветеринарное обслуживание.</li> <li>3.10.2. Приюты для животных.</li> </ul> </li> <li>4.1. Деловое управление.</li> <li>4.2. Объекты торговли (торговые центры, торгово-развлекательные центры (комплексы)).</li> <li>4.3. Рынки.</li> <li>4.4. Магазины.</li> <li>4.5. Банковская и страховая деятельность.</li> <li>4.6. Общественное питание. <ul style="list-style-type: none"> <li>4.8.1. Развлекательные мероприятия.</li> </ul> </li> <li>4.9. Служебные гаражи.</li> </ul>

	<p>4.10. Выставочно-ярмарочная деятельность.</p> <p>5.1.1. Обеспечение спортивно-зрелищных мероприятий.</p> <p>5.1.2. Обеспечение занятий спортом в помещениях.</p> <p>5.1.3. Площадки для занятий спортом.</p> <p>5.1.4. Оборудованные площадки для занятий спортом.</p> <p>5.1.5. Водный спорт.</p> <p>5.1.6. Авиационный спорт.</p> <p>5.3. Охота и рыбалка.</p> <p>5.4. Причалы для маломерных судов.</p> <p>5.5. Поля для гольфа или конных прогулок.</p> <p>6.3. Легкая промышленность.</p> <p>6.4. Пищевая промышленность.</p> <p>6.6. Строительная промышленность.</p> <p>6.7. Энергетика.</p> <p>6.8. Связь.</p> <p>6.9. Склад.</p> <p>6.11. Целлюлозно-бумажная промышленность.</p> <p>6.12. Научно-производственная деятельность.</p> <p>8.0. Обеспечение обороны и безопасности.</p> <p>8.1. Обеспечение вооруженных сил.</p> <p>8.3. Обеспечение внутреннего правопорядка.</p> <p>9.1. Охрана природных территорий.</p> <p>11.0. Водные объекты.</p> <p>12.0. Земельные участки (территории) общего пользования.</p> <p>12.0.1. Улично-дорожная сеть.</p> <p>12.0.2. Благоустройство территории</p>
Условно разрешенные виды использования	
Вспомогательные виды	
Максимальный процент застройки (%)	Не установлен
Высота застройки (м)	35
Плотность застройки (тыс. кв.м/га)	15
Минимальные и (или) максимальные размеры земельных участков (га)	Минимальный – 14,8500. Максимальный – 14,8500
Иные показатели	



## Пункт 70

Территориальная зона	230221504.17
Основные виды разрешенного использования	<ul style="list-style-type: none"> <li>1.2. Выращивание зерновых и иных сельскохозяйственных культур.</li> <li>1.3. Овощеводство.</li> <li>1.4. Выращивание тонирующих, лекарственных, цветочных культур.</li> <li>1.5. Садоводство.</li> <li>1.7. Животноводство.</li> <li>1.8. Скотоводство.</li> <li>1.9. Звероводство.</li> <li>1.10. Птицеводство.</li> <li>1.11. Свиноводство.</li> <li>1.12. Пчеловодство.</li> <li>1.13. Рыбоводство.</li> <li>1.14. Научное обеспечение сельского хозяйства.</li> <li>1.15. Хранение и переработка сельскохозяйственной продукции.</li> <li>1.16. Ведение личного подсобного хозяйства на полевых участках.</li> <li>1.17. Питомники.</li> <li>1.18. Обеспечение сельскохозяйственного производства.</li> <li>1.19. Сенокосение.</li> <li>1.20. Выпас сельскохозяйственных животных.</li> <li>3.1. Коммунальное обслуживание. <ul style="list-style-type: none"> <li>3.1.1. Предоставление коммунальных услуг.</li> <li>3.1.2. Административные здания организаций, обеспечивающих предоставление коммунальных услуг. <ul style="list-style-type: none"> <li>3.2.1. Дома социального обслуживания.</li> <li>3.2.2. Оказание социальной помощи населению.</li> <li>3.2.3. Оказание услуг связи.</li> </ul> </li> </ul> </li> <li>3.3. Бытовое обслуживание.</li> <li>3.4. здравоохранение. <ul style="list-style-type: none"> <li>3.4.1. Амбулаторно-поликлиническое обслуживание.</li> <li>3.4.2. Стационарное медицинское обслуживание.</li> </ul> </li> <li>3.5. Образование и просвещение. <ul style="list-style-type: none"> <li>3.5.1. Дошкольное, начальное и среднее общее образование.</li> <li>3.5.2. Среднее и высшее профессиональное образование.</li> </ul> </li> <li>3.6. Культурное развитие. <ul style="list-style-type: none"> <li>3.6.1. Объекты культурно-досуговой деятельности.</li> <li>3.6.2. Парки культуры и отдыха.</li> </ul> </li> <li>3.7. Религиозное использование. <ul style="list-style-type: none"> <li>3.7.1. Осуществление религиозных обрядов.</li> <li>3.7.2. Религиозное управление и образование.</li> </ul> </li> <li>3.9. Обеспечение научной деятельности. <ul style="list-style-type: none"> <li>3.9.1. Обеспечение деятельности в области гидрометеорологии и смежных с ней областях.</li> <li>3.9.2. Проведение научных исследований.</li> <li>3.9.3. Проведение научных испытаний.</li> </ul> </li> <li>3.10. Ветеринарное обслуживание. <ul style="list-style-type: none"> <li>3.10.1. Амбулаторное ветеринарное обслуживание.</li> <li>3.10.2. Приюты для животных.</li> </ul> </li> <li>4.1. Деловое управление.</li> <li>4.2. Объекты торговли (торговые центры, торгово-развлекательные центры (комплексы)).</li> <li>4.3. Рынки.</li> <li>4.4. Магазины.</li> <li>4.5. Банковская и страховая деятельность.</li> <li>4.6. Общественное питание. <ul style="list-style-type: none"> <li>4.8.1. Развлекательные мероприятия.</li> </ul> </li> <li>4.9. Служебные гаражи.</li> </ul>

	<p>4.10. Выставочно-ярмарочная деятельность.  5.1.1. Обеспечение спортивно-зрелищных мероприятий.  5.1.2. Обеспечение занятий спортом в помещениях.  5.1.3. Площадки для занятий спортом.  5.1.4. Оборудованные площадки для занятий спортом.  5.1.5. Водный спорт.  5.1.6. Авиационный спорт.  5.3. Охота и рыбалка.  5.4. Причалы для маломерных судов.  5.5. Поля для гольфа или конных прогулок.  6.3. Легкая промышленность.  6.4. Пищевая промышленность.  6.6. Строительная промышленность.  6.7. Энергетика.  6.8. Связь.  6.9. Склад.  6.11. Целлюлозно-бумажная промышленность.  6.12. Научно-производственная деятельность.  8.0. Обеспечение обороны и безопасности.  8.1. Обеспечение вооруженных сил.  8.3. Обеспечение внутреннего правопорядка.  9.1. Охрана природных территорий.  11.0. Водные объекты.  12.0. Земельные участки (территории) общего пользования.  12.0.1. Улично-дорожная сеть.  12.0.2. Благоустройство территории</p>
Условно разрешенные виды использования	
Вспомогательные виды	
Максимальный процент застройки (%)	Не установлен
Высота застройки (м)	35
Плотность застройки (тыс. кв.м/га)	15
Минимальные и (или) максимальные размеры земельных участков (га)	Минимальный – 103,7641. Максимальный – 103,7641
Иные показатели	

## Пункт 71

Территориальная зона	230221504.18
Основные виды разрешенного использования	<ul style="list-style-type: none"> <li>1.2. Выращивание зерновых и иных сельскохозяйственных культур.</li> <li>1.3. Овощеводство.</li> <li>1.4. Выращивание тонирующих, лекарственных, цветочных культур.</li> <li>1.5. Садоводство.</li> <li>1.7. Животноводство.</li> <li>1.8. Скотоводство.</li> <li>1.9. Звероводство.</li> <li>1.10. Птицеводство.</li> <li>1.11. Свиноводство.</li> <li>1.12. Пчеловодство.</li> <li>1.13. Рыбоводство.</li> <li>1.14. Научное обеспечение сельского хозяйства.</li> <li>1.15. Хранение и переработка сельскохозяйственной продукции.</li> <li>1.16. Ведение личного подсобного хозяйства на полевых участках.</li> <li>1.17. Питомники.</li> <li>1.18. Обеспечение сельскохозяйственного производства.</li> <li>1.19. Сенокосение.</li> <li>1.20. Выпас сельскохозяйственных животных.</li> <li>3.1. Коммунальное обслуживание. <ul style="list-style-type: none"> <li>3.1.1. Предоставление коммунальных услуг.</li> <li>3.1.2. Административные здания организаций, обеспечивающих предоставление коммунальных услуг. <ul style="list-style-type: none"> <li>3.2.1. Дома социального обслуживания.</li> <li>3.2.2. Оказание социальной помощи населению.</li> <li>3.2.3. Оказание услуг связи.</li> </ul> </li> </ul> </li> <li>3.3. Бытовое обслуживание.</li> <li>3.4. здравоохранение. <ul style="list-style-type: none"> <li>3.4.1. Амбулаторно-поликлиническое обслуживание.</li> <li>3.4.2. Стационарное медицинское обслуживание.</li> </ul> </li> <li>3.5. Образование и просвещение. <ul style="list-style-type: none"> <li>3.5.1. Дошкольное, начальное и среднее общее образование.</li> <li>3.5.2. Среднее и высшее профессиональное образование.</li> </ul> </li> <li>3.6. Культурное развитие. <ul style="list-style-type: none"> <li>3.6.1. Объекты культурно-досуговой деятельности.</li> <li>3.6.2. Парки культуры и отдыха.</li> </ul> </li> <li>3.7. Религиозное использование. <ul style="list-style-type: none"> <li>3.7.1. Осуществление религиозных обрядов.</li> <li>3.7.2. Религиозное управление и образование.</li> </ul> </li> <li>3.9. Обеспечение научной деятельности. <ul style="list-style-type: none"> <li>3.9.1. Обеспечение деятельности в области гидрометеорологии и смежных с ней областях.</li> <li>3.9.2. Проведение научных исследований.</li> <li>3.9.3. Проведение научных испытаний.</li> </ul> </li> <li>3.10. Ветеринарное обслуживание. <ul style="list-style-type: none"> <li>3.10.1. Амбулаторное ветеринарное обслуживание.</li> <li>3.10.2. Приюты для животных.</li> </ul> </li> <li>4.1. Деловое управление.</li> <li>4.2. Объекты торговли (торговые центры, торгово-развлекательные центры (комплексы)).</li> <li>4.3. Рынки.</li> <li>4.4. Магазины.</li> <li>4.5. Банковская и страховая деятельность.</li> <li>4.6. Общественное питание. <ul style="list-style-type: none"> <li>4.8.1. Развлекательные мероприятия.</li> </ul> </li> <li>4.9. Служебные гаражи.</li> </ul>

	<p>4.10. Выставочно-ярмарочная деятельность.</p> <p>5.1.1. Обеспечение спортивно-зрелищных мероприятий.</p> <p>5.1.2. Обеспечение занятий спортом в помещениях.</p> <p>5.1.3. Площадки для занятий спортом.</p> <p>5.1.4. Оборудованные площадки для занятий спортом.</p> <p>5.1.5. Водный спорт.</p> <p>5.1.6. Авиационный спорт.</p> <p>5.3. Охота и рыбалка.</p> <p>5.4. Причалы для маломерных судов.</p> <p>5.5. Поля для гольфа или конных прогулок.</p> <p>6.3. Легкая промышленность.</p> <p>6.4. Пищевая промышленность.</p> <p>6.6. Строительная промышленность.</p> <p>6.7. Энергетика.</p> <p>6.8. Связь.</p> <p>6.9. Склад.</p> <p>6.11. Целлюлозно-бумажная промышленность.</p> <p>6.12. Научно-производственная деятельность.</p> <p>8.0. Обеспечение обороны и безопасности.</p> <p>8.1. Обеспечение вооруженных сил.</p> <p>8.3. Обеспечение внутреннего правопорядка.</p> <p>9.1. Охрана природных территорий.</p> <p>11.0. Водные объекты.</p> <p>12.0. Земельные участки (территории) общего пользования.</p> <p>12.0.1. Улично-дорожная сеть.</p> <p>12.0.2. Благоустройство территории</p>
Условно разрешенные виды использования	
Вспомогательные виды	
Максимальный процент застройки (%)	Не установлен
Высота застройки (м)	35
Плотность застройки (тыс. кв.м/га)	15
Минимальные и (или) максимальные размеры земельных участков (га)	Минимальный – 156,3900. Максимальный – 156,3900
Иные показатели	

## Пункт 72

Территориальная зона	230221504.19
Основные виды разрешенного использования	<ul style="list-style-type: none"> <li>1.2. Выращивание зерновых и иных сельскохозяйственных культур.</li> <li>1.3. Овощеводство.</li> <li>1.4. Выращивание тонирующих, лекарственных, цветочных культур.</li> <li>1.5. Садоводство.</li> <li>1.7. Животноводство.</li> <li>1.8. Скотоводство.</li> <li>1.9. Звероводство.</li> <li>1.10. Птицеводство.</li> <li>1.11. Свиноводство.</li> <li>1.12. Пчеловодство.</li> <li>1.13. Рыбоводство.</li> <li>1.14. Научное обеспечение сельского хозяйства.</li> <li>1.15. Хранение и переработка сельскохозяйственной продукции.</li> <li>1.16. Ведение личного подсобного хозяйства на полевых участках.</li> <li>1.17. Питомники.</li> <li>1.18. Обеспечение сельскохозяйственного производства.</li> <li>1.19. Сенокосение.</li> <li>1.20. Выпас сельскохозяйственных животных.</li> <li>3.1. Коммунальное обслуживание. <ul style="list-style-type: none"> <li>3.1.1. Предоставление коммунальных услуг.</li> <li>3.1.2. Административные здания организаций, обеспечивающих предоставление коммунальных услуг. <ul style="list-style-type: none"> <li>3.2.1. Дома социального обслуживания.</li> <li>3.2.2. Оказание социальной помощи населению.</li> <li>3.2.3. Оказание услуг связи.</li> </ul> </li> </ul> </li> <li>3.3. Бытовое обслуживание.</li> <li>3.4. здравоохранение. <ul style="list-style-type: none"> <li>3.4.1. Амбулаторно-поликлиническое обслуживание.</li> <li>3.4.2. Стационарное медицинское обслуживание.</li> </ul> </li> <li>3.5. Образование и просвещение. <ul style="list-style-type: none"> <li>3.5.1. Дошкольное, начальное и среднее общее образование.</li> <li>3.5.2. Среднее и высшее профессиональное образование.</li> </ul> </li> <li>3.6. Культурное развитие. <ul style="list-style-type: none"> <li>3.6.1. Объекты культурно-досуговой деятельности.</li> <li>3.6.2. Парки культуры и отдыха.</li> </ul> </li> <li>3.7. Религиозное использование. <ul style="list-style-type: none"> <li>3.7.1. Осуществление религиозных обрядов.</li> <li>3.7.2. Религиозное управление и образование.</li> </ul> </li> <li>3.9. Обеспечение научной деятельности. <ul style="list-style-type: none"> <li>3.9.1. Обеспечение деятельности в области гидрометеорологии и смежных с ней областях.</li> <li>3.9.2. Проведение научных исследований.</li> <li>3.9.3. Проведение научных испытаний.</li> </ul> </li> <li>3.10. Ветеринарное обслуживание. <ul style="list-style-type: none"> <li>3.10.1. Амбулаторное ветеринарное обслуживание.</li> <li>3.10.2. Приюты для животных.</li> </ul> </li> <li>4.1. Деловое управление.</li> <li>4.2. Объекты торговли (торговые центры, торгово-развлекательные центры (комплексы)).</li> <li>4.3. Рынки.</li> <li>4.4. Магазины.</li> <li>4.5. Банковская и страховая деятельность.</li> <li>4.6. Общественное питание. <ul style="list-style-type: none"> <li>4.8.1. Развлекательные мероприятия.</li> </ul> </li> <li>4.9. Служебные гаражи.</li> </ul>

	<p>4.10. Выставочно-ярмарочная деятельность.</p> <p>5.1.1. Обеспечение спортивно-зрелищных мероприятий.</p> <p>5.1.2. Обеспечение занятий спортом в помещениях.</p> <p>5.1.3. Площадки для занятий спортом.</p> <p>5.1.4. Оборудованные площадки для занятий спортом.</p> <p>5.1.5. Водный спорт.</p> <p>5.1.6. Авиационный спорт.</p> <p>5.3. Охота и рыбалка.</p> <p>5.4. Причалы для маломерных судов.</p> <p>5.5. Поля для гольфа или конных прогулок.</p> <p>6.3. Легкая промышленность.</p> <p>6.4. Пищевая промышленность.</p> <p>6.6. Строительная промышленность.</p> <p>6.7. Энергетика.</p> <p>6.8. Связь.</p> <p>6.9. Склад.</p> <p>6.11. Целлюлозно-бумажная промышленность.</p> <p>6.12. Научно-производственная деятельность.</p> <p>8.0. Обеспечение обороны и безопасности.</p> <p>8.1. Обеспечение вооруженных сил.</p> <p>8.3. Обеспечение внутреннего правопорядка.</p> <p>9.1. Охрана природных территорий.</p> <p>11.0. Водные объекты.</p> <p>12.0. Земельные участки (территории) общего пользования.</p> <p>12.0.1. Улично-дорожная сеть.</p> <p>12.0.2. Благоустройство территории</p>
Условно разрешенные виды использования	
Вспомогательные виды	
Максимальный процент застройки (%)	Не установлен
Высота застройки (м)	35
Плотность застройки (тыс. кв.м/га)	15
Минимальные и (или) максимальные размеры земельных участков (га)	Минимальный – 11,9000. Максимальный – 11,9000
Иные показатели	

## Пункт 73

Территориальная зона	230221504.20
Основные виды разрешенного использования	<ul style="list-style-type: none"> <li>1.2. Выращивание зерновых и иных сельскохозяйственных культур.</li> <li>1.3. Овощеводство.</li> <li>1.4. Выращивание тонирующих, лекарственных, цветочных культур.</li> <li>1.5. Садоводство.</li> <li>1.7. Животноводство.</li> <li>1.8. Скотоводство.</li> <li>1.9. Звероводство.</li> <li>1.10. Птицеводство.</li> <li>1.11. Свиноводство.</li> <li>1.12. Пчеловодство.</li> <li>1.13. Рыбоводство.</li> <li>1.14. Научное обеспечение сельского хозяйства.</li> <li>1.15. Хранение и переработка сельскохозяйственной продукции.</li> <li>1.16. Ведение личного подсобного хозяйства на полевых участках.</li> <li>1.17. Питомники.</li> <li>1.18. Обеспечение сельскохозяйственного производства.</li> <li>1.19. Сенокосение.</li> <li>1.20. Выпас сельскохозяйственных животных.</li> <li>3.1. Коммунальное обслуживание. <ul style="list-style-type: none"> <li>3.1.1. Предоставление коммунальных услуг.</li> <li>3.1.2. Административные здания организаций, обеспечивающих предоставление коммунальных услуг. <ul style="list-style-type: none"> <li>3.2.1. Дома социального обслуживания.</li> <li>3.2.2. Оказание социальной помощи населению.</li> <li>3.2.3. Оказание услуг связи.</li> </ul> </li> </ul> </li> <li>3.3. Бытовое обслуживание.</li> <li>3.4. здравоохранение. <ul style="list-style-type: none"> <li>3.4.1. Амбулаторно-поликлиническое обслуживание.</li> <li>3.4.2. Стационарное медицинское обслуживание.</li> </ul> </li> <li>3.5. Образование и просвещение. <ul style="list-style-type: none"> <li>3.5.1. Дошкольное, начальное и среднее общее образование.</li> <li>3.5.2. Среднее и высшее профессиональное образование.</li> </ul> </li> <li>3.6. Культурное развитие. <ul style="list-style-type: none"> <li>3.6.1. Объекты культурно-досуговой деятельности.</li> <li>3.6.2. Парки культуры и отдыха.</li> </ul> </li> <li>3.7. Религиозное использование. <ul style="list-style-type: none"> <li>3.7.1. Осуществление религиозных обрядов.</li> <li>3.7.2. Религиозное управление и образование.</li> </ul> </li> <li>3.9. Обеспечение научной деятельности. <ul style="list-style-type: none"> <li>3.9.1. Обеспечение деятельности в области гидрометеорологии и смежных с ней областях.</li> <li>3.9.2. Проведение научных исследований.</li> <li>3.9.3. Проведение научных испытаний.</li> </ul> </li> <li>3.10. Ветеринарное обслуживание. <ul style="list-style-type: none"> <li>3.10.1. Амбулаторное ветеринарное обслуживание.</li> <li>3.10.2. Приюты для животных.</li> </ul> </li> <li>4.1. Деловое управление.</li> <li>4.2. Объекты торговли (торговые центры, торгово-развлекательные центры (комплексы)).</li> <li>4.3. Рынки.</li> <li>4.4. Магазины.</li> <li>4.5. Банковская и страховая деятельность.</li> <li>4.6. Общественное питание. <ul style="list-style-type: none"> <li>4.8.1. Развлекательные мероприятия.</li> </ul> </li> <li>4.9. Служебные гаражи.</li> </ul>

	<p>4.10. Выставочно-ярмарочная деятельность.  5.1.1. Обеспечение спортивно-зрелищных мероприятий.  5.1.2. Обеспечение занятий спортом в помещениях.  5.1.3. Площадки для занятий спортом.  5.1.4. Оборудованные площадки для занятий спортом.  5.1.5. Водный спорт.  5.1.6. Авиационный спорт.  5.3. Охота и рыбалка.  5.4. Причалы для маломерных судов.  5.5. Поля для гольфа или конных прогулок.  6.3. Легкая промышленность.  6.4. Пищевая промышленность.  6.6. Строительная промышленность.  6.7. Энергетика.  6.8. Связь.  6.9. Склад.  6.11. Целлюлозно-бумажная промышленность.  6.12. Научно-производственная деятельность.  8.0. Обеспечение обороны и безопасности.  8.1. Обеспечение вооруженных сил.  8.3. Обеспечение внутреннего правопорядка.  9.1. Охрана природных территорий.  11.0. Водные объекты.  12.0. Земельные участки (территории) общего пользования.  12.0.1. Улично-дорожная сеть.  12.0.2. Благоустройство территории</p>
Условно разрешенные виды использования	
Вспомогательные виды	
Максимальный процент застройки (%)	Не установлен
Высота застройки (м)	35
Плотность застройки (тыс. кв.м/га)	15
Минимальные и (или) максимальные размеры земельных участков (га)	Минимальный – 18,8000. Максимальный – 18,8000
Иные показатели	



## Пункт 74

Территориальная зона	230221504.21
Основные виды разрешенного использования	<p>2.1. Для индивидуального жилищного строительства.  2.2. Для ведения личного подсобного хозяйства (приусадебный земельный участок).  3.1.1. Предоставление коммунальных услуг.  3.3. Бытовое обслуживание.  3.4.1. Амбулаторно-поликлиническое обслуживание.  3.5.1. Дошкольное, начальное и среднее общее образование.  4.4. Магазины.  5.1.2. Обеспечение занятий спортом в помещениях.  5.1.3. Площадки для занятий спортом.  12.0.1. Улично-дорожная сеть.  12.0.2. Благоустройство территории.  13.2. Ведение садоводства</p>
Условно разрешенные виды использования	
Вспомогательные виды	
Максимальный процент застройки (%)	Не установлен
Высота застройки (м)	
Плотность застройки (тыс. кв.м/га)	
Минимальные и (или) максимальные размеры земельных участков (га)	<p>Минимальный – 34,4000.  Максимальный – 34,4000</p>
Иные показатели	<p>Плотность застройки для 2.1, 2.2, 3.1.1, 3.3, 5.1.2, 13.2 – 4 тыс.кв.м/га.  Плотность застройки для 3.4.1, 3.5.1, 4.4 – 8 тыс.кв.м/га.  Высота застройки для 2.1, 2.2, 3.1.1, 3.3, 5.1.2, 13.2 – 15 м.  Высота застройки для 3.4.1, 3.5.1, 4.4 – 35 м</p>

Территориальная зона	230221504.22
Основные виды разрешенного использования	<ul style="list-style-type: none"> <li>1.2. Выращивание зерновых и иных сельскохозяйственных культур.</li> <li>1.3. Овощеводство.</li> <li>1.4. Выращивание тонирующих, лекарственных, цветочных культур.</li> <li>1.5. Садоводство.</li> <li>1.7. Животноводство.</li> <li>1.8. Скотоводство.</li> <li>1.9. Звероводство.</li> <li>1.10. Птицеводство.</li> <li>1.11. Свиноводство.</li> <li>1.12. Пчеловодство.</li> <li>1.13. Рыбоводство.</li> <li>1.14. Научное обеспечение сельского хозяйства.</li> <li>1.15. Хранение и переработка сельскохозяйственной продукции.</li> <li>1.16. Ведение личного подсобного хозяйства на полевых участках.</li> <li>1.17. Питомники.</li> <li>1.18. Обеспечение сельскохозяйственного производства.</li> <li>1.19. Сенокосение.</li> <li>1.20. Выпас сельскохозяйственных животных.</li> <li>3.1. Коммунальное обслуживание. <ul style="list-style-type: none"> <li>3.1.1. Предоставление коммунальных услуг.</li> <li>3.1.2. Административные здания организаций, обеспечивающих предоставление коммунальных услуг.</li> </ul> </li> <li>3.2.1. Дома социального обслуживания.</li> <li>3.2.2. Оказание социальной помощи населению.</li> <li>3.2.3. Оказание услуг связи.</li> <li>3.3. Бытовое обслуживание.</li> <li>3.4. здравоохранение. <ul style="list-style-type: none"> <li>3.4.1. Амбулаторно-поликлиническое обслуживание.</li> <li>3.4.2. Стационарное медицинское обслуживание.</li> </ul> </li> <li>3.5. Образование и просвещение. <ul style="list-style-type: none"> <li>3.5.1. Дошкольное, начальное и среднее общее образование.</li> <li>3.5.2. Среднее и высшее профессиональное образование.</li> </ul> </li> <li>3.6. Культурное развитие. <ul style="list-style-type: none"> <li>3.6.1. Объекты культурно-досуговой деятельности.</li> <li>3.6.2. Парки культуры и отдыха.</li> </ul> </li> <li>3.7. Религиозное использование. <ul style="list-style-type: none"> <li>3.7.1. Осуществление религиозных обрядов.</li> <li>3.7.2. Религиозное управление и образование.</li> </ul> </li> <li>3.9. Обеспечение научной деятельности. <ul style="list-style-type: none"> <li>3.9.1. Обеспечение деятельности в области гидрометеорологии и смежных с ней областях.</li> <li>3.9.2. Проведение научных исследований.</li> <li>3.9.3. Проведение научных испытаний.</li> </ul> </li> <li>3.10. Ветеринарное обслуживание. <ul style="list-style-type: none"> <li>3.10.1. Амбулаторное ветеринарное обслуживание.</li> <li>3.10.2. Приюты для животных.</li> </ul> </li> <li>4.1. Деловое управление.</li> <li>4.2. Объекты торговли (торговые центры, торгово-развлекательные центры (комплексы)).</li> <li>4.3. Рынки.</li> <li>4.4. Магазины.</li> <li>4.5. Банковская и страховая деятельность.</li> <li>4.6. Общественное питание.</li> <li>4.8.1. Развлекательные мероприятия.</li> <li>4.9. Служебные гаражи.</li> </ul>

	<p>4.10. Выставочно-ярмарочная деятельность.  5.1.1. Обеспечение спортивно-зрелищных мероприятий.  5.1.2. Обеспечение занятий спортом в помещениях.  5.1.3. Площадки для занятий спортом.  5.1.4. Оборудованные площадки для занятий спортом.  5.1.5. Водный спорт.  5.1.6. Авиационный спорт.  5.3. Охота и рыбалка.  5.4. Причалы для маломерных судов.  5.5. Поля для гольфа или конных прогулок.  6.3. Легкая промышленность.  6.4. Пищевая промышленность.  6.6. Строительная промышленность.  6.7. Энергетика.  6.8. Связь.  6.9. Склад.  6.11. Целлюлозно-бумажная промышленность.  6.12. Научно-производственная деятельность.  8.0. Обеспечение обороны и безопасности.  8.1. Обеспечение вооруженных сил.  8.3. Обеспечение внутреннего правопорядка.  9.1. Охрана природных территорий.  11.0. Водные объекты.  12.0. Земельные участки (территории) общего пользования.  12.0.1. Улично-дорожная сеть.  12.0.2. Благоустройство территории</p>
Условно разрешенные виды использования	
Вспомогательные виды	
Максимальный процент застройки (%)	Не установлен
Высота застройки (м)	35
Плотность застройки (тыс. кв.м/га)	15
Минимальные и (или) максимальные размеры земельных участков (га)	Минимальный – 27,7865. Максимальный – 27,7865
Иные показатели	

Территориальная зона	230221504.23
Основные виды разрешенного использования	2.1. Для индивидуального жилищного строительства. 2.2. Для ведения личного подсобного хозяйства (приусадебный земельный участок). 3.1.1. Предоставление коммунальных услуг. 3.3. Бытовое обслуживание. 3.4.1. Амбулаторно-поликлиническое обслуживание. 3.5.1. Дошкольное, начальное и среднее общее образование. 4.4. Магазины. 5.1.2. Обеспечение занятий спортом в помещениях. 5.1.3. Площадки для занятий спортом. 12.0.1. Улично-дорожная сеть. 12.0.2. Благоустройство территории. 13.2. Ведение садоводства
Условно разрешенные виды использования	
Вспомогательные виды	
Максимальный процент застройки (%)	Не установлен
Высота застройки (м)	–
Плотность застройки (тыс. кв.м/га)	–
Минимальные и (или) максимальные размеры земельных участков (га)	Минимальный – 36,7787. Максимальный – 36,7787
Иные показатели	Плотность застройки для 2.1, 2.2, 3.1.1, 3.3, 5.1.2, 13.2 – 4 тыс.кв.м/га. Плотность застройки для 3.4.1, 3.5.1, 4.4 – 8 тыс.кв.м/га. Высота застройки для 2.1, 2.2, 3.1.1, 3.3, 5.1.2, 13.2 – 15 м. Высота застройки для 3.4.1, 3.5.1, 4.4 – 35 м

## Пункт 77

Территориальная зона	230221504.24
Основные виды разрешенного использования	<p>2.7.1. Хранение автотранспорта.</p> <p>3.1. Коммунальное обслуживание.</p> <p>3.1.1. Предоставление коммунальных услуг.</p> <p>3.1.2. Административные здания организаций, обеспечивающих предоставление коммунальных услуг.</p> <p>3.2.1. Дома социального обслуживания.</p> <p>3.2.2. Оказание социальной помощи населению.</p> <p>3.3. Бытовое обслуживание.</p> <p>3.4. здравоохранение.</p> <p>3.6.1. Объекты культурно-досуговой деятельности.</p> <p>3.6.2. Парки культуры и отдыха.</p> <p>4.2. Объекты торговли (торговые центры, торгово-развлекательные центры (комплексы).</p> <p>4.3. Рынки.</p> <p>4.4. Магазины.</p> <p>4.6. Общественное питание.</p> <p>4.8.1. Развлекательные мероприятия.</p> <p>4.9. Служебные гаражи.</p> <p>4.9.1.3. Автомобильные мойки.</p> <p>4.9.1.4. Ремонт автомобилей.</p> <p>5.1.1. Обеспечение спортивно-зрелищных мероприятий</p> <p>5.1.2. Обеспечение занятий спортом в помещениях.</p> <p>5.1.3. Площадки для занятий спортом.</p> <p>5.1.4. Оборудованные площадки для занятий спортом.</p> <p>9.2.1. Санаторная деятельность.</p> <p>9.3. Историко-культурная деятельность.</p> <p>11.1. Общее пользование водными объектами.</p> <p>11.2. Специальное пользование водными объектами.</p> <p>12.0.1. Улично-дорожная сеть.</p> <p>12.0.2. Благоустройство территории</p>
Условно разрешенные виды использования	
Вспомогательные виды	
Максимальный процент застройки (%)	Не установлен
Высота застройки (м)	Не установлена
Плотность застройки (тыс. кв.м/га)	Не установлена
Минимальные и (или) максимальные размеры земельных участков (га)	Минимальный – 22,7581. Максимальный – 22,7581
Иные показатели	<p>Общая площадь объектов – 217 404 кв.м, в том числе:</p> <p>дом-интернат для пожилых людей – 8 863 кв.м;</p> <p>очистные сооружения – 15 кв.м;</p> <p>водозаборный узел – 100 кв.м;</p> <p>многофункциональный комплекс для пожилых людей – 208 426 кв.м, в том числе:</p> <p>– спортивно-общественный центр – 7 676 кв.м;</p> <p>– торговый центр с подземной автостоянкой – 38 500 кв.м;</p>

	<ul style="list-style-type: none"> <li>– административно-хозяйственный корпус (в том числе для проживания персонала) – 13 000 кв.м;</li> <li>– дома социального обслуживания (для проживания пожилых людей) – 76 500 кв.м;</li> <li>– медицинский центр – 15 000 кв.м;</li> <li>– очистные сооружения – 250 кв.м;</li> <li>– спортивные объекты – 4 500 кв.м;</li> <li>– продовольственный рынок (ярмарка) – 5 000 кв.м;</li> <li>– пансионат – 7 500 кв.м;</li> <li>– пансионат (ассистированного проживания) – 14 000 кв.м;</li> <li>– пансионат (реабилитация) – 10 000 кв.м;</li> <li>– пансионат (деменция) – 16 500 кв.м</li> </ul>
--	---

**Пункт 78**

Территориальная зона	230221504.25
Основные виды разрешенного использования	<ul style="list-style-type: none"> <li>1.2. Выращивание зерновых и иных сельскохозяйственных культур.</li> <li>1.3. Овощеводство.</li> <li>1.4. Выращивание тонизирующих, лекарственных, цветочных культур.</li> <li>1.5. Садоводство.</li> <li>1.7. Животноводство.</li> <li>1.8. Скотоводство.</li> <li>1.9. Звероводство.</li> <li>1.10. Птицеводство.</li> <li>1.11. Свиноводство.</li> <li>1.12. Пчеловодство.</li> <li>1.13. Рыбоводство.</li> <li>1.14. Научное обеспечение сельского хозяйства.</li> <li>1.15. Хранение и переработка сельскохозяйственной продукции.</li> <li>1.16. Ведение личного подсобного хозяйства на полевых участках.</li> <li>1.17. Питомники.</li> <li>1.18. Обеспечение сельскохозяйственного производства.</li> <li>1.19. Сенокосение.</li> <li>1.20. Выпас сельскохозяйственных животных.</li> <li>3.1. Коммунальное обслуживание. <ul style="list-style-type: none"> <li>3.1.1. Предоставление коммунальных услуг.</li> <li>3.1.2. Административные здания организаций, обеспечивающих предоставление коммунальных услуг.</li> </ul> </li> <li>3.2.1. Дома социального обслуживания.</li> <li>3.2.2. Оказание социальной помощи населению.</li> <li>3.2.3. Оказание услуг связи.</li> <li>3.3. Бытовое обслуживание.</li> <li>3.4. здравоохранение. <ul style="list-style-type: none"> <li>3.4.1. Амбулаторно-поликлиническое обслуживание.</li> <li>3.4.2. Стационарное медицинское обслуживание.</li> </ul> </li> <li>3.5. Образование и просвещение. <ul style="list-style-type: none"> <li>3.5.1. Дошкольное, начальное и среднее общее образование.</li> <li>3.5.2. Среднее и высшее профессиональное образование.</li> </ul> </li> <li>3.6. Культурное развитие. <ul style="list-style-type: none"> <li>3.6.1. Объекты культурно-досуговой деятельности.</li> <li>3.6.2. Парки культуры и отдыха.</li> </ul> </li> <li>3.7. Религиозное использование. <ul style="list-style-type: none"> <li>3.7.1. Осуществление религиозных обрядов.</li> <li>3.7.2. Религиозное управление и образование.</li> </ul> </li> <li>3.9. Обеспечение научной деятельности.</li> </ul>

	<p>3.9.1. Обеспечение деятельности в области гидрометеорологии и смежных с ней областях.</p> <p>3.9.2. Проведение научных исследований.</p> <p>3.9.3. Проведение научных испытаний.</p> <p>3.10. Ветеринарное обслуживание.</p> <p>3.10.1. Амбулаторное ветеринарное обслуживание.</p> <p>3.10.2. Приюты для животных.</p> <p>4.1. Деловое управление.</p> <p>4.2. Объекты торговли (торговые центры, торгово-развлекательные центры (комплексы)).</p> <p>4.3. Рынки.</p> <p>4.4. Магазины.</p> <p>4.5. Банковская и страховая деятельность.</p> <p>4.6. Общественное питание.</p> <p>4.8.1. Развлекательные мероприятия.</p> <p>4.9. Служебные гаражи.</p> <p>4.10. Выставочно-ярмарочная деятельность.</p> <p>5.1.1. Обеспечение спортивно-зрелищных мероприятий.</p> <p>5.1.2. Обеспечение занятий спортом в помещениях.</p> <p>5.1.3. Площадки для занятий спортом.</p> <p>5.1.4. Оборудованные площадки для занятий спортом.</p> <p>5.1.5. Водный спорт.</p> <p>5.1.6. Авиационный спорт.</p> <p>5.3. Охота и рыбалка.</p> <p>5.4. Причалы для маломерных судов.</p> <p>5.5. Поля для гольфа или конных прогулок.</p> <p>6.3. Легкая промышленность.</p> <p>6.4. Пищевая промышленность.</p> <p>6.6. Строительная промышленность.</p> <p>6.7. Энергетика.</p> <p>6.8. Связь.</p> <p>6.9. Склад.</p> <p>6.11. Целлюлозно-бумажная промышленность.</p> <p>6.12. Научно-производственная деятельность.</p> <p>8.0. Обеспечение обороны и безопасности.</p> <p>8.1. Обеспечение вооруженных сил.</p> <p>8.3. Обеспечение внутреннего правопорядка.</p> <p>9.1. Охрана природных территорий.</p> <p>11.0. Водные объекты.</p> <p>12.0. Земельные участки (территории) общего пользования.</p> <p>12.0.1. Улично-дорожная сеть.</p> <p>12.0.2. Благоустройство территории</p>
Условно разрешенные виды использования	
Вспомогательные виды	
Максимальный процент застройки (%)	Не установлен
Высота застройки (м)	35
Плотность застройки (тыс. кв.м/га)	15
Минимальные и (или) максимальные размеры земельных участков (га)	Минимальный – 58,5640. Максимальный – 58,5640
Иные показатели	

Территориальная зона	230221504.26
Основные виды разрешенного использования	<ul style="list-style-type: none"> <li>1.2. Выращивание зерновых и иных сельскохозяйственных культур.</li> <li>1.3. Овощеводство.</li> <li>1.4. Выращивание тонирующих, лекарственных, цветочных культур.</li> <li>1.5. Садоводство.</li> <li>1.7. Животноводство.</li> <li>1.8. Скотоводство.</li> <li>1.9. Звероводство.</li> <li>1.10. Птицеводство.</li> <li>1.11. Свиноводство.</li> <li>1.12. Пчеловодство.</li> <li>1.13. Рыбоводство.</li> <li>1.14. Научное обеспечение сельского хозяйства.</li> <li>1.15. Хранение и переработка сельскохозяйственной продукции.</li> <li>1.16. Ведение личного подсобного хозяйства на полевых участках.</li> <li>1.17. Питомники.</li> <li>1.18. Обеспечение сельскохозяйственного производства.</li> <li>1.19. Сенокосение.</li> <li>1.20. Выпас сельскохозяйственных животных.</li> <li>3.1. Коммунальное обслуживание. <ul style="list-style-type: none"> <li>3.1.1. Предоставление коммунальных услуг.</li> <li>3.1.2. Административные здания организаций, обеспечивающих предоставление коммунальных услуг. <ul style="list-style-type: none"> <li>3.2.1. Дома социального обслуживания.</li> <li>3.2.2. Оказание социальной помощи населению.</li> <li>3.2.3. Оказание услуг связи.</li> </ul> </li> </ul> </li> <li>3.3. Бытовое обслуживание.</li> <li>3.4. здравоохранение. <ul style="list-style-type: none"> <li>3.4.1. Амбулаторно-поликлиническое обслуживание.</li> <li>3.4.2. Стационарное медицинское обслуживание.</li> </ul> </li> <li>3.5. Образование и просвещение. <ul style="list-style-type: none"> <li>3.5.1. Дошкольное, начальное и среднее общее образование.</li> <li>3.5.2. Среднее и высшее профессиональное образование.</li> </ul> </li> <li>3.6. Культурное развитие. <ul style="list-style-type: none"> <li>3.6.1. Объекты культурно-досуговой деятельности.</li> <li>3.6.2. Парки культуры и отдыха.</li> </ul> </li> <li>3.7. Религиозное использование. <ul style="list-style-type: none"> <li>3.7.1. Осуществление религиозных обрядов.</li> <li>3.7.2. Религиозное управление и образование.</li> </ul> </li> <li>3.9. Обеспечение научной деятельности. <ul style="list-style-type: none"> <li>3.9.1. Обеспечение деятельности в области гидрометеорологии и смежных с ней областях.</li> <li>3.9.2. Проведение научных исследований.</li> <li>3.9.3. Проведение научных испытаний.</li> </ul> </li> <li>3.10. Ветеринарное обслуживание. <ul style="list-style-type: none"> <li>3.10.1. Амбулаторное ветеринарное обслуживание.</li> <li>3.10.2. Приюты для животных.</li> </ul> </li> <li>4.1. Деловое управление.</li> <li>4.2. Объекты торговли (торговые центры, торгово-развлекательные центры (комплексы)).</li> <li>4.3. Рынки.</li> <li>4.4. Магазины.</li> <li>4.5. Банковская и страховая деятельность.</li> <li>4.6. Общественное питание. <ul style="list-style-type: none"> <li>4.8.1. Развлекательные мероприятия.</li> </ul> </li> <li>4.9. Служебные гаражи.</li> </ul>



	<p>4.10. Выставочно-ярмарочная деятельность.  5.1.1. Обеспечение спортивно-зрелищных мероприятий.  5.1.2. Обеспечение занятий спортом в помещениях.  5.1.3. Площадки для занятий спортом.  5.1.4. Оборудованные площадки для занятий спортом.  5.1.5. Водный спорт.  5.1.6. Авиационный спорт.  5.3. Охота и рыбалка.  5.4. Причалы для маломерных судов.  5.5. Поля для гольфа или конных прогулок.  6.3. Легкая промышленность.  6.4. Пищевая промышленность.  6.6. Строительная промышленность.  6.7. Энергетика.  6.8. Связь.  6.9. Склад.  6.11. Целлюлозно-бумажная промышленность.  6.12. Научно-производственная деятельность.  8.0. Обеспечение обороны и безопасности.  8.1. Обеспечение вооруженных сил.  8.3. Обеспечение внутреннего правопорядка.  9.1. Охрана природных территорий.  11.0. Водные объекты.  12.0. Земельные участки (территории) общего пользования.  12.0.1. Улично-дорожная сеть.  12.0.2. Благоустройство территории</p>
Условно разрешенные виды использования	
Вспомогательные виды	
Максимальный процент застройки (%)	Не установлен
Высота застройки (м)	35
Плотность застройки (тыс. кв.м./га)	15
Минимальные и (или) максимальные размеры земельных участков (га)	Минимальный – 151,9458. Максимальный – 151,9458
Иные показатели	

Территориальная зона	230221504.27
Основные виды разрешенного использования	<ul style="list-style-type: none"> <li>1.2. Выращивание зерновых и иных сельскохозяйственных культур.</li> <li>1.3. Овощеводство.</li> <li>1.4. Выращивание тонирующих, лекарственных, цветочных культур.</li> <li>1.5. Садоводство.</li> <li>1.7. Животноводство.</li> <li>1.8. Скотоводство.</li> <li>1.9. Звероводство.</li> <li>1.10. Птицеводство.</li> <li>1.11. Свиноводство.</li> <li>1.12. Пчеловодство.</li> <li>1.13. Рыбоводство.</li> <li>1.14. Научное обеспечение сельского хозяйства.</li> <li>1.15. Хранение и переработка сельскохозяйственной продукции.</li> <li>1.16. Ведение личного подсобного хозяйства на полевых участках.</li> <li>1.17. Питомники.</li> <li>1.18. Обеспечение сельскохозяйственного производства.</li> <li>1.19. Сенокосение.</li> <li>1.20. Выпас сельскохозяйственных животных.</li> <li>3.1. Коммунальное обслуживание. <ul style="list-style-type: none"> <li>3.1.1. Предоставление коммунальных услуг.</li> <li>3.1.2. Административные здания организаций, обеспечивающих предоставление коммунальных услуг. <ul style="list-style-type: none"> <li>3.2.1. Дома социального обслуживания.</li> <li>3.2.2. Оказание социальной помощи населению.</li> <li>3.2.3. Оказание услуг связи.</li> </ul> </li> </ul> </li> <li>3.3. Бытовое обслуживание.</li> <li>3.4. здравоохранение. <ul style="list-style-type: none"> <li>3.4.1. Амбулаторно-поликлиническое обслуживание.</li> <li>3.4.2. Стационарное медицинское обслуживание.</li> </ul> </li> <li>3.5. Образование и просвещение. <ul style="list-style-type: none"> <li>3.5.1. Дошкольное, начальное и среднее общее образование.</li> <li>3.5.2. Среднее и высшее профессиональное образование.</li> </ul> </li> <li>3.6. Культурное развитие. <ul style="list-style-type: none"> <li>3.6.1. Объекты культурно-досуговой деятельности.</li> <li>3.6.2. Парки культуры и отдыха.</li> </ul> </li> <li>3.7. Религиозное использование. <ul style="list-style-type: none"> <li>3.7.1. Осуществление религиозных обрядов.</li> <li>3.7.2. Религиозное управление и образование.</li> </ul> </li> <li>3.9. Обеспечение научной деятельности. <ul style="list-style-type: none"> <li>3.9.1. Обеспечение деятельности в области гидрометеорологии и смежных с ней областях.</li> <li>3.9.2. Проведение научных исследований.</li> <li>3.9.3. Проведение научных испытаний.</li> </ul> </li> <li>3.10. Ветеринарное обслуживание. <ul style="list-style-type: none"> <li>3.10.1. Амбулаторное ветеринарное обслуживание.</li> <li>3.10.2. Приюты для животных.</li> </ul> </li> <li>4.1. Деловое управление.</li> <li>4.2. Объекты торговли (торговые центры, торгово-развлекательные центры (комплексы)).</li> <li>4.3. Рынки.</li> <li>4.4. Магазины.</li> <li>4.5. Банковская и страховая деятельность.</li> <li>4.6. Общественное питание. <ul style="list-style-type: none"> <li>4.8.1. Развлекательные мероприятия.</li> </ul> </li> <li>4.9. Служебные гаражи.</li> </ul>

	<p>4.10. Выставочно-ярмарочная деятельность.  5.1.1. Обеспечение спортивно-зрелищных мероприятий.  5.1.2. Обеспечение занятий спортом в помещениях.  5.1.3. Площадки для занятий спортом.  5.1.4. Оборудованные площадки для занятий спортом.  5.1.5. Водный спорт.  5.1.6. Авиационный спорт.  5.3. Охота и рыбалка.  5.4. Причалы для маломерных судов.  5.5. Поля для гольфа или конных прогулок.  6.3. Легкая промышленность.  6.4. Пищевая промышленность.  6.6. Строительная промышленность.  6.7. Энергетика.  6.8. Связь.  6.9. Склад.  6.11. Целлюлозно-бумажная промышленность.  6.12. Научно-производственная деятельность.  8.0. Обеспечение обороны и безопасности.  8.1. Обеспечение вооруженных сил.  8.3. Обеспечение внутреннего правопорядка.  9.1. Охрана природных территорий.  11.0. Водные объекты.  12.0. Земельные участки (территории) общего пользования.  12.0.1. Улично-дорожная сеть.  12.0.2. Благоустройство территории</p>
Условно разрешенные виды использования	
Вспомогательные виды	
Максимальный процент застройки (%)	Не установлен
Высота застройки (м)	35
Плотность застройки (тыс. кв.м/га)	15
Минимальные и (или) максимальные размеры земельных участков (га)	Минимальный – 456,46. Максимальный – 456,46
Иные показатели	

Территориальная зона	230221504.28
Основные виды разрешенного использования	<ul style="list-style-type: none"> <li>1.2. Выращивание зерновых и иных сельскохозяйственных культур.</li> <li>1.3. Овощеводство.</li> <li>1.4. Выращивание тонирующих, лекарственных, цветочных культур.</li> <li>1.5. Садоводство.</li> <li>1.7. Животноводство.</li> <li>1.8. Скотоводство.</li> <li>1.9. Звероводство.</li> <li>1.10. Птицеводство.</li> <li>1.11. Свиноводство.</li> <li>1.12. Пчеловодство.</li> <li>1.13. Рыбоводство.</li> <li>1.14. Научное обеспечение сельского хозяйства.</li> <li>1.15. Хранение и переработка сельскохозяйственной продукции.</li> <li>1.16. Ведение личного подсобного хозяйства на полевых участках.</li> <li>1.17. Питомники.</li> <li>1.18. Обеспечение сельскохозяйственного производства.</li> <li>1.19. Сенокосение.</li> <li>1.20. Выпас сельскохозяйственных животных.</li> <li>3.1. Коммунальное обслуживание. <ul style="list-style-type: none"> <li>3.1.1. Предоставление коммунальных услуг.</li> <li>3.1.2. Административные здания организаций, обеспечивающих предоставление коммунальных услуг.</li> </ul> </li> <li>3.2.1. Дома социального обслуживания.</li> <li>3.2.2. Оказание социальной помощи населению.</li> <li>3.2.3. Оказание услуг связи.</li> <li>3.3. Бытовое обслуживание.</li> <li>3.4. здравоохранение. <ul style="list-style-type: none"> <li>3.4.1. Амбулаторно-поликлиническое обслуживание.</li> <li>3.4.2. Стационарное медицинское обслуживание.</li> </ul> </li> <li>3.5. Образование и просвещение. <ul style="list-style-type: none"> <li>3.5.1. Дошкольное, начальное и среднее общее образование.</li> <li>3.5.2. Среднее и высшее профессиональное образование.</li> </ul> </li> <li>3.6. Культурное развитие. <ul style="list-style-type: none"> <li>3.6.1. Объекты культурно-досуговой деятельности.</li> <li>3.6.2. Парки культуры и отдыха.</li> </ul> </li> <li>3.7. Религиозное использование. <ul style="list-style-type: none"> <li>3.7.1. Осуществление религиозных обрядов.</li> <li>3.7.2. Религиозное управление и образование.</li> </ul> </li> <li>3.9. Обеспечение научной деятельности. <ul style="list-style-type: none"> <li>3.9.1. Обеспечение деятельности в области гидрометеорологии и смежных с ней областях.</li> <li>3.9.2. Проведение научных исследований.</li> <li>3.9.3. Проведение научных испытаний.</li> </ul> </li> <li>3.10. Ветеринарное обслуживание. <ul style="list-style-type: none"> <li>3.10.1. Амбулаторное ветеринарное обслуживание.</li> <li>3.10.2. Приюты для животных.</li> </ul> </li> <li>4.1. Деловое управление.</li> <li>4.2. Объекты торговли (торговые центры, торгово-развлекательные центры (комплексы)).</li> <li>4.3. Рынки.</li> <li>4.4. Магазины.</li> <li>4.5. Банковская и страховая деятельность.</li> <li>4.6. Общественное питание.</li> <li>4.8.1. Развлекательные мероприятия.</li> <li>4.9. Служебные гаражи.</li> </ul>

	<p>4.10. Выставочно-ярмарочная деятельность.  5.1.1. Обеспечение спортивно-зрелищных мероприятий.  5.1.2. Обеспечение занятий спортом в помещениях.  5.1.3. Площадки для занятий спортом.  5.1.4. Оборудованные площадки для занятий спортом.  5.1.5. Водный спорт.  5.1.6. Авиационный спорт.  5.3. Охота и рыбалка.  5.4. Причалы для маломерных судов.  5.5. Поля для гольфа или конных прогулок.  6.3. Легкая промышленность.  6.4. Пищевая промышленность.  6.6. Строительная промышленность.  6.7. Энергетика.  6.8. Связь.  6.9. Склад.  6.11. Целлюлозно-бумажная промышленность.  6.12. Научно-производственная деятельность.  8.0. Обеспечение обороны и безопасности.  8.1. Обеспечение вооруженных сил.  8.3. Обеспечение внутреннего правопорядка.  9.1. Охрана природных территорий.  11.0. Водные объекты.  12.0. Земельные участки (территории) общего пользования.  12.0.1. Улично-дорожная сеть.  12.0.2. Благоустройство территории</p>
Условно разрешенные виды использования	
Вспомогательные виды	
Максимальный процент застройки (%)	Не установлен
Высота застройки (м)	35
Плотность застройки (тыс. кв.м/га)	15
Минимальные и (или) максимальные размеры земельных участков (га)	Минимальный – 61,50. Максимальный – 61,50
Иные показатели	

Территориальная зона	230221504.29
Основные виды разрешенного использования	<p>1.2. Выращивание зерновых и иных сельскохозяйственных культур.</p> <p>1.3. Овощеводство.</p> <p>1.4. Выращивание тонирующих, лекарственных, цветочных культур.</p> <p>1.5. Садоводство.</p> <p>1.7. Животноводство.</p> <p>1.8. Скотоводство.</p> <p>1.9. Звероводство.</p> <p>1.10. Птицеводство.</p> <p>1.11. Свиноводство.</p> <p>1.12. Пчеловодство.</p> <p>1.13. Рыбоводство.</p> <p>1.14. Научное обеспечение сельского хозяйства.</p> <p>1.15. Хранение и переработка сельскохозяйственной продукции.</p> <p>1.16. Ведение личного подсобного хозяйства на полевых участках.</p> <p>1.17. Питомники.</p> <p>1.18. Обеспечение сельскохозяйственного производства.</p> <p>1.19. Сенокосение.</p> <p>1.20. Выпас сельскохозяйственных животных.</p> <p>3.1. Коммунальное обслуживание.</p> <p>3.1.1. Предоставление коммунальных услуг.</p> <p>3.1.2. Административные здания организаций, обеспечивающих предоставление коммунальных услуг.</p> <p>3.2.1. Дома социального обслуживания.</p> <p>3.2.2. Оказание социальной помощи населению.</p> <p>3.2.3. Оказание услуг связи.</p> <p>3.3. Бытовое обслуживание.</p> <p>3.4. здравоохранение.</p> <p>3.4.1. Амбулаторно-поликлиническое обслуживание.</p> <p>3.4.2. Стационарное медицинское обслуживание.</p> <p>3.5. Образование и просвещение.</p> <p>3.5.1. Дошкольное, начальное и среднее общее образование.</p> <p>3.5.2. Среднее и высшее профессиональное образование.</p> <p>3.6. Культурное развитие.</p> <p>3.6.1. Объекты культурно-досуговой деятельности.</p> <p>3.6.2. Парки культуры и отдыха.</p> <p>3.7. Религиозное использование.</p> <p>3.7.1. Осуществление религиозных обрядов.</p> <p>3.7.2. Религиозное управление и образование.</p> <p>3.9. Обеспечение научной деятельности.</p> <p>3.9.1. Обеспечение деятельности в области гидрометеорологии и смежных с ней областях.</p> <p>3.9.2. Проведение научных исследований.</p> <p>3.9.3. Проведение научных испытаний.</p> <p>3.10. Ветеринарное обслуживание.</p> <p>3.10.1. Амбулаторное ветеринарное обслуживание.</p> <p>3.10.2. Приюты для животных.</p> <p>4.1. Деловое управление.</p> <p>4.2. Объекты торговли (торговые центры, торгово-развлекательные центры (комплексы)).</p> <p>4.3. Рынки.</p> <p>4.4. Магазины.</p> <p>4.5. Банковская и страховая деятельность.</p> <p>4.6. Общественное питание.</p> <p>4.8.1. Развлекательные мероприятия.</p> <p>4.9. Служебные гаражи.</p>

	<p>4.10. Выставочно-ярмарочная деятельность.  5.1.1. Обеспечение спортивно-зрелищных мероприятий.  5.1.2. Обеспечение занятий спортом в помещениях.  5.1.3. Площадки для занятий спортом.  5.1.4. Оборудованные площадки для занятий спортом.  5.1.5. Водный спорт.  5.1.6. Авиационный спорт.  5.3. Охота и рыбалка.  5.4. Причалы для маломерных судов.  5.5. Поля для гольфа или конных прогулок.  6.3. Легкая промышленность.  6.4. Пищевая промышленность.  6.6. Строительная промышленность.  6.7. Энергетика.  6.8. Связь.  6.9. Склад.  6.11. Целлюлозно-бумажная промышленность.  6.12. Научно-производственная деятельность.  8.0. Обеспечение обороны и безопасности.  8.1. Обеспечение вооруженных сил.  8.3. Обеспечение внутреннего правопорядка.  9.1. Охрана природных территорий.  11.0. Водные объекты.  12.0. Земельные участки (территории) общего пользования.  12.0.1. Улично-дорожная сеть.  12.0.2. Благоустройство территории</p>
Условно разрешенные виды использования	
Вспомогательные виды	
Максимальный процент застройки (%)	Не установлен
Высота застройки (м)	35
Плотность застройки (тыс. кв.м/га)	15
Минимальные и (или) максимальные размеры земельных участков (га)	Минимальный – 52,85. Максимальный – 52,85
Иные показатели	

Территориальная зона	230221504.30
Основные виды разрешенного использования	<ul style="list-style-type: none"> <li>1.2. Выращивание зерновых и иных сельскохозяйственных культур.</li> <li>1.3. Овощеводство.</li> <li>1.4. Выращивание тонирующих, лекарственных, цветочных культур.</li> <li>1.5. Садоводство.</li> <li>1.7. Животноводство.</li> <li>1.8. Скотоводство.</li> <li>1.9. Звероводство.</li> <li>1.10. Птицеводство.</li> <li>1.11. Свиноводство.</li> <li>1.12. Пчеловодство.</li> <li>1.13. Рыбоводство.</li> <li>1.14. Научное обеспечение сельского хозяйства.</li> <li>1.15. Хранение и переработка сельскохозяйственной продукции.</li> <li>1.16. Ведение личного подсобного хозяйства на полевых участках.</li> <li>1.17. Питомники.</li> <li>1.18. Обеспечение сельскохозяйственного производства.</li> <li>1.19. Сенокосение.</li> <li>1.20. Выпас сельскохозяйственных животных.</li> <li>3.1. Коммунальное обслуживание. <ul style="list-style-type: none"> <li>3.1.1. Предоставление коммунальных услуг.</li> <li>3.1.2. Административные здания организаций, обеспечивающих предоставление коммунальных услуг.</li> </ul> </li> <li>3.2.1. Дома социального обслуживания.</li> <li>3.2.2. Оказание социальной помощи населению.</li> <li>3.2.3. Оказание услуг связи.</li> <li>3.3. Бытовое обслуживание.</li> <li>3.4. здравоохранение. <ul style="list-style-type: none"> <li>3.4.1. Амбулаторно-поликлиническое обслуживание.</li> <li>3.4.2. Стационарное медицинское обслуживание.</li> </ul> </li> <li>3.5. Образование и просвещение. <ul style="list-style-type: none"> <li>3.5.1. Дошкольное, начальное и среднее общее образование.</li> <li>3.5.2. Среднее и высшее профессиональное образование.</li> </ul> </li> <li>3.6. Культурное развитие. <ul style="list-style-type: none"> <li>3.6.1. Объекты культурно-досуговой деятельности.</li> <li>3.6.2. Парки культуры и отдыха.</li> </ul> </li> <li>3.7. Религиозное использование. <ul style="list-style-type: none"> <li>3.7.1. Осуществление религиозных обрядов.</li> <li>3.7.2. Религиозное управление и образование.</li> </ul> </li> <li>3.9. Обеспечение научной деятельности. <ul style="list-style-type: none"> <li>3.9.1. Обеспечение деятельности в области гидрометеорологии и смежных с ней областях.</li> <li>3.9.2. Проведение научных исследований.</li> <li>3.9.3. Проведение научных испытаний.</li> </ul> </li> <li>3.10. Ветеринарное обслуживание. <ul style="list-style-type: none"> <li>3.10.1. Амбулаторное ветеринарное обслуживание.</li> <li>3.10.2. Приюты для животных.</li> </ul> </li> <li>4.1. Деловое управление.</li> <li>4.2. Объекты торговли (торговые центры, торгово-развлекательные центры (комплексы)).</li> <li>4.3. Рынки.</li> <li>4.4. Магазины.</li> <li>4.5. Банковская и страховая деятельность.</li> <li>4.6. Общественное питание. <ul style="list-style-type: none"> <li>4.8.1. Развлекательные мероприятия.</li> </ul> </li> <li>4.9. Служебные гаражи.</li> </ul>



	<p>4.10. Выставочно-ярмарочная деятельность.  5.1.1. Обеспечение спортивно-зрелищных мероприятий.  5.1.2. Обеспечение занятий спортом в помещениях.  5.1.3. Площадки для занятий спортом.  5.1.4. Оборудованные площадки для занятий спортом.  5.1.5. Водный спорт.  5.1.6. Авиационный спорт.  5.3. Охота и рыбалка.  5.4. Причалы для маломерных судов.  5.5. Поля для гольфа или конных прогулок.  6.3. Легкая промышленность.  6.4. Пищевая промышленность.  6.6. Строительная промышленность.  6.7. Энергетика.  6.8. Связь.  6.9. Склад.  6.11. Целлюлозно-бумажная промышленность.  6.12. Научно-производственная деятельность.  8.0. Обеспечение обороны и безопасности.  8.1. Обеспечение вооруженных сил.  8.3. Обеспечение внутреннего правопорядка.  9.1. Охрана природных территорий.  11.0. Водные объекты.  12.0. Земельные участки (территории) общего пользования.  12.0.1. Улично-дорожная сеть.  12.0.2. Благоустройство территории</p>
Условно разрешенные виды использования	
Вспомогательные виды	
Максимальный процент застройки (%)	Не установлен
Высота застройки (м)	35
Плотность застройки (тыс. кв.м/га)	15
Минимальные и (или) максимальные размеры земельных участков (га)	Минимальный – 27,6299. Максимальный – 27,6299
Иные показатели	

Территориальная зона	230221504.31
Основные виды разрешенного использования	<ul style="list-style-type: none"> <li>1.2. Выращивание зерновых и иных сельскохозяйственных культур.</li> <li>1.3. Овощеводство.</li> <li>1.4. Выращивание тонирующих, лекарственных, цветочных культур.</li> <li>1.5. Садоводство.</li> <li>1.7. Животноводство.</li> <li>1.8. Скотоводство.</li> <li>1.9. Звероводство.</li> <li>1.10. Птицеводство.</li> <li>1.11. Свиноводство.</li> <li>1.12. Пчеловодство.</li> <li>1.13. Рыбоводство.</li> <li>1.14. Научное обеспечение сельского хозяйства.</li> <li>1.15. Хранение и переработка сельскохозяйственной продукции.</li> <li>1.16. Ведение личного подсобного хозяйства на полевых участках.</li> <li>1.17. Питомники.</li> <li>1.18. Обеспечение сельскохозяйственного производства.</li> <li>1.19. Сенокосение.</li> <li>1.20. Выпас сельскохозяйственных животных.</li> <li>3.1. Коммунальное обслуживание. <ul style="list-style-type: none"> <li>3.1.1. Предоставление коммунальных услуг.</li> <li>3.1.2. Административные здания организаций, обеспечивающих предоставление коммунальных услуг. <ul style="list-style-type: none"> <li>3.2.1. Дома социального обслуживания.</li> <li>3.2.2. Оказание социальной помощи населению.</li> <li>3.2.3. Оказание услуг связи.</li> </ul> </li> </ul> </li> <li>3.3. Бытовое обслуживание.</li> <li>3.4. здравоохранение. <ul style="list-style-type: none"> <li>3.4.1. Амбулаторно-поликлиническое обслуживание.</li> <li>3.4.2. Стационарное медицинское обслуживание.</li> </ul> </li> <li>3.5. Образование и просвещение. <ul style="list-style-type: none"> <li>3.5.1. Дошкольное, начальное и среднее общее образование.</li> <li>3.5.2. Среднее и высшее профессиональное образование.</li> </ul> </li> <li>3.6. Культурное развитие. <ul style="list-style-type: none"> <li>3.6.1. Объекты культурно-досуговой деятельности.</li> <li>3.6.2. Парки культуры и отдыха.</li> </ul> </li> <li>3.7. Религиозное использование. <ul style="list-style-type: none"> <li>3.7.1. Осуществление религиозных обрядов.</li> <li>3.7.2. Религиозное управление и образование.</li> </ul> </li> <li>3.9. Обеспечение научной деятельности. <ul style="list-style-type: none"> <li>3.9.1. Обеспечение деятельности в области гидрометеорологии и смежных с ней областях.</li> <li>3.9.2. Проведение научных исследований.</li> <li>3.9.3. Проведение научных испытаний.</li> </ul> </li> <li>3.10. Ветеринарное обслуживание. <ul style="list-style-type: none"> <li>3.10.1. Амбулаторное ветеринарное обслуживание.</li> <li>3.10.2. Приюты для животных.</li> </ul> </li> <li>4.1. Деловое управление.</li> <li>4.2. Объекты торговли (торговые центры, торгово-развлекательные центры (комплексы)).</li> <li>4.3. Рынки.</li> <li>4.4. Магазины.</li> <li>4.5. Банковская и страховая деятельность.</li> <li>4.6. Общественное питание. <ul style="list-style-type: none"> <li>4.8.1. Развлекательные мероприятия.</li> </ul> </li> <li>4.9. Служебные гаражи.</li> </ul>

	<p>4.10. Выставочно-ярмарочная деятельность.  5.1.1. Обеспечение спортивно-зрелищных мероприятий.  5.1.2. Обеспечение занятий спортом в помещениях.  5.1.3. Площадки для занятий спортом.  5.1.4. Оборудованные площадки для занятий спортом.  5.1.5. Водный спорт.  5.1.6. Авиационный спорт.  5.3. Охота и рыбалка.  5.4. Причалы для маломерных судов.  5.5. Поля для гольфа или конных прогулок.  6.3. Легкая промышленность.  6.4. Пищевая промышленность.  6.6. Строительная промышленность.  6.7. Энергетика.  6.8. Связь.  6.9. Склад.  6.11. Целлюлозно-бумажная промышленность.  6.12. Научно-производственная деятельность.  8.0. Обеспечение обороны и безопасности.  8.1. Обеспечение вооруженных сил.  8.3. Обеспечение внутреннего правопорядка.  9.1. Охрана природных территорий.  11.0. Водные объекты.  12.0. Земельные участки (территории) общего пользования.  12.0.1. Улично-дорожная сеть.  12.0.2. Благоустройство территории</p>
Условно разрешенные виды использования	
Вспомогательные виды	
Максимальный процент застройки (%)	Не установлен
Высота застройки (м)	35
Плотность застройки (тыс. кв.м/га)	15
Минимальные и (или) максимальные размеры земельных участков (га)	Минимальный – 35,9500. Максимальный – 35,9500
Иные показатели	

Территориальная зона	230221504.32
Основные виды разрешенного использования	<p>1.2. Выращивание зерновых и иных сельскохозяйственных культур.</p> <p>1.3. Овощеводство.</p> <p>1.4. Выращивание тонирующих, лекарственных, цветочных культур.</p> <p>1.5. Садоводство.</p> <p>1.7. Животноводство.</p> <p>1.8. Скотоводство.</p> <p>1.9. Звероводство.</p> <p>1.10. Птицеводство.</p> <p>1.11. Свиноводство.</p> <p>1.12. Пчеловодство.</p> <p>1.13. Рыбоводство.</p> <p>1.14. Научное обеспечение сельского хозяйства.</p> <p>1.15. Хранение и переработка сельскохозяйственной продукции.</p> <p>1.16. Ведение личного подсобного хозяйства на полевых участках.</p> <p>1.17. Питомники.</p> <p>1.18. Обеспечение сельскохозяйственного производства.</p> <p>1.19. Сенокосение.</p> <p>1.20. Выпас сельскохозяйственных животных.</p> <p>3.1. Коммунальное обслуживание.</p> <p>3.1.1. Предоставление коммунальных услуг.</p> <p>3.1.2. Административные здания организаций, обеспечивающих предоставление коммунальных услуг.</p> <p>3.2.1. Дома социального обслуживания.</p> <p>3.2.2. Оказание социальной помощи населению.</p> <p>3.2.3. Оказание услуг связи.</p> <p>3.3. Бытовое обслуживание.</p> <p>3.4. здравоохранение.</p> <p>3.4.1. Амбулаторно-поликлиническое обслуживание.</p> <p>3.4.2. Стационарное медицинское обслуживание.</p> <p>3.5. Образование и просвещение.</p> <p>3.5.1. Дошкольное, начальное и среднее общее образование.</p> <p>3.5.2. Среднее и высшее профессиональное образование.</p> <p>3.6. Культурное развитие.</p> <p>3.6.1. Объекты культурно-досуговой деятельности.</p> <p>3.6.2. Парки культуры и отдыха.</p> <p>3.7. Религиозное использование.</p> <p>3.7.1. Осуществление религиозных обрядов.</p> <p>3.7.2. Религиозное управление и образование.</p> <p>3.9. Обеспечение научной деятельности.</p> <p>3.9.1. Обеспечение деятельности в области гидрометеорологии и смежных с ней областях.</p> <p>3.9.2. Проведение научных исследований.</p> <p>3.9.3. Проведение научных испытаний.</p> <p>3.10. Ветеринарное обслуживание.</p> <p>3.10.1. Амбулаторное ветеринарное обслуживание.</p> <p>3.10.2. Приюты для животных.</p> <p>4.1. Деловое управление.</p> <p>4.2. Объекты торговли (торговые центры, торгово-развлекательные центры (комплексы)).</p> <p>4.3. Рынки.</p> <p>4.4. Магазины.</p> <p>4.5. Банковская и страховая деятельность.</p> <p>4.6. Общественное питание.</p> <p>4.8.1. Развлекательные мероприятия.</p> <p>4.9. Служебные гаражи.</p>

	<p>4.10. Выставочно-ярмарочная деятельность.  5.1.1. Обеспечение спортивно-зрелищных мероприятий.  5.1.2. Обеспечение занятий спортом в помещениях.  5.1.3. Площадки для занятий спортом.  5.1.4. Оборудованные площадки для занятий спортом.  5.1.5. Водный спорт.  5.1.6. Авиационный спорт.  5.3. Охота и рыбалка.  5.4. Причалы для маломерных судов.  5.5. Поля для гольфа или конных прогулок.  6.3. Легкая промышленность.  6.4. Пищевая промышленность.  6.6. Строительная промышленность.  6.7. Энергетика.  6.8. Связь.  6.9. Склад.  6.11. Целлюлозно-бумажная промышленность.  6.12. Научно-производственная деятельность.  8.0. Обеспечение обороны и безопасности.  8.1. Обеспечение вооруженных сил.  8.3. Обеспечение внутреннего правопорядка.  9.1. Охрана природных территорий.  11.0. Водные объекты.  12.0. Земельные участки (территории) общего пользования.  12.0.1. Улично-дорожная сеть.  12.0.2. Благоустройство территории</p>
Условно разрешенные виды использования	
Вспомогательные виды	
Максимальный процент застройки (%)	Не установлен
Высота застройки (м)	35
Плотность застройки (тыс. кв.м./га)	15
Минимальные и (или) максимальные размеры земельных участков (га)	Минимальный – 37,5600. Максимальный – 37,5600
Иные показатели	

Территориальная зона	230221504.33
Основные виды разрешенного использования	<ul style="list-style-type: none"> <li>1.2. Выращивание зерновых и иных сельскохозяйственных культур.</li> <li>1.3. Овощеводство.</li> <li>1.4. Выращивание тонизирующих, лекарственных, цветочных культур.</li> <li>1.5. Садоводство.</li> <li>1.7. Животноводство.</li> <li>1.8. Скотоводство.</li> <li>1.9. Звероводство.</li> <li>1.10. Птицеводство.</li> <li>1.11. Свиноводство.</li> <li>1.12. Пчеловодство.</li> <li>1.13. Рыбоводство.</li> <li>1.14. Научное обеспечение сельского хозяйства.</li> <li>1.15. Хранение и переработка сельскохозяйственной продукции.</li> <li>1.16. Ведение личного подсобного хозяйства на полевых участках.</li> <li>1.17. Питомники.</li> <li>1.18. Обеспечение сельскохозяйственного производства.</li> <li>1.19. Сенокосение.</li> <li>1.20. Выпас сельскохозяйственных животных.</li> <li>3.1. Коммунальное обслуживание. <ul style="list-style-type: none"> <li>3.1.1. Предоставление коммунальных услуг.</li> <li>3.1.2. Административные здания организаций, обеспечивающих предоставление коммунальных услуг. <ul style="list-style-type: none"> <li>3.2.1. Дома социального обслуживания.</li> <li>3.2.2. Оказание социальной помощи населению.</li> <li>3.2.3. Оказание услуг связи.</li> </ul> </li> </ul> </li> <li>3.3. Бытовое обслуживание.</li> <li>3.4. здравоохранение. <ul style="list-style-type: none"> <li>3.4.1. Амбулаторно-поликлиническое обслуживание.</li> <li>3.4.2. Стационарное медицинское обслуживание.</li> </ul> </li> <li>3.5. Образование и просвещение. <ul style="list-style-type: none"> <li>3.5.1. Дошкольное, начальное и среднее общее образование.</li> <li>3.5.2. Среднее и высшее профессиональное образование.</li> </ul> </li> <li>3.6. Культурное развитие. <ul style="list-style-type: none"> <li>3.6.1. Объекты культурно-досуговой деятельности.</li> <li>3.6.2. Парки культуры и отдыха.</li> </ul> </li> <li>3.7. Религиозное использование. <ul style="list-style-type: none"> <li>3.7.1. Осуществление религиозных обрядов.</li> <li>3.7.2. Религиозное управление и образование.</li> </ul> </li> <li>3.9. Обеспечение научной деятельности. <ul style="list-style-type: none"> <li>3.9.1. Обеспечение деятельности в области гидрометеорологии и смежных с ней областях.</li> <li>3.9.2. Проведение научных исследований.</li> <li>3.9.3. Проведение научных испытаний.</li> </ul> </li> <li>3.10. Ветеринарное обслуживание. <ul style="list-style-type: none"> <li>3.10.1. Амбулаторное ветеринарное обслуживание.</li> <li>3.10.2. Приюты для животных.</li> </ul> </li> <li>4.1. Деловое управление.</li> <li>4.2. Объекты торговли (торговые центры, торгово-развлекательные центры (комплексы)).</li> <li>4.3. Рынки.</li> <li>4.4. Магазины.</li> <li>4.5. Банковская и страховая деятельность.</li> <li>4.6. Общественное питание. <ul style="list-style-type: none"> <li>4.8.1. Развлекательные мероприятия.</li> </ul> </li> <li>4.9. Служебные гаражи.</li> </ul>

	<p>4.10. Выставочно-ярмарочная деятельность.  5.1.1. Обеспечение спортивно-зрелищных мероприятий.  5.1.2. Обеспечение занятий спортом в помещениях.  5.1.3. Площадки для занятий спортом.  5.1.4. Оборудованные площадки для занятий спортом.  5.1.5. Водный спорт.  5.1.6. Авиационный спорт.  5.3. Охота и рыбалка.  5.4. Причалы для маломерных судов.  5.5. Поля для гольфа или конных прогулок.  6.3. Легкая промышленность.  6.4. Пищевая промышленность.  6.6. Строительная промышленность.  6.7. Энергетика.  6.8. Связь.  6.9. Склад.  6.11. Целлюлозно-бумажная промышленность.  6.12. Научно-производственная деятельность.  8.0. Обеспечение обороны и безопасности.  8.1. Обеспечение вооруженных сил.  8.3. Обеспечение внутреннего правопорядка.  9.1. Охрана природных территорий.  11.0. Водные объекты.  12.0. Земельные участки (территории) общего пользования.  12.0.1. Улично-дорожная сеть.  12.0.2. Благоустройство территории</p>
Условно разрешенные виды использования	
Вспомогательные виды	
Максимальный процент застройки (%)	Не установлен
Высота застройки (м)	35
Плотность застройки (тыс. кв.м/га)	15
Минимальные и (или) максимальные размеры земельных участков (га)	Минимальный – 17,47. Максимальный – 17,47
Иные показатели	

Территориальная зона	230221504.34
Основные виды разрешенного использования	<ul style="list-style-type: none"> <li>1.2. Выращивание зерновых и иных сельскохозяйственных культур.</li> <li>1.3. Овощеводство.</li> <li>1.4. Выращивание тонирующих, лекарственных, цветочных культур.</li> <li>1.5. Садоводство.</li> <li>1.7. Животноводство.</li> <li>1.8. Скотоводство.</li> <li>1.9. Звероводство.</li> <li>1.10. Птицеводство.</li> <li>1.11. Свиноводство.</li> <li>1.12. Пчеловодство.</li> <li>1.13. Рыбоводство.</li> <li>1.14. Научное обеспечение сельского хозяйства.</li> <li>1.15. Хранение и переработка сельскохозяйственной продукции.</li> <li>1.16. Ведение личного подсобного хозяйства на полевых участках.</li> <li>1.17. Питомники.</li> <li>1.18. Обеспечение сельскохозяйственного производства.</li> <li>1.19. Сенокосение.</li> <li>1.20. Выпас сельскохозяйственных животных.</li> <li>3.1. Коммунальное обслуживание. <ul style="list-style-type: none"> <li>3.1.1. Предоставление коммунальных услуг.</li> <li>3.1.2. Административные здания организаций, обеспечивающих предоставление коммунальных услуг. <ul style="list-style-type: none"> <li>3.2.1. Дома социального обслуживания.</li> <li>3.2.2. Оказание социальной помощи населению.</li> <li>3.2.3. Оказание услуг связи.</li> </ul> </li> </ul> </li> <li>3.3. Бытовое обслуживание.</li> <li>3.4. здравоохранение. <ul style="list-style-type: none"> <li>3.4.1. Амбулаторно-поликлиническое обслуживание.</li> <li>3.4.2. Стационарное медицинское обслуживание.</li> </ul> </li> <li>3.5. Образование и просвещение. <ul style="list-style-type: none"> <li>3.5.1. Дошкольное, начальное и среднее общее образование.</li> <li>3.5.2. Среднее и высшее профессиональное образование.</li> </ul> </li> <li>3.6. Культурное развитие. <ul style="list-style-type: none"> <li>3.6.1. Объекты культурно-досуговой деятельности.</li> <li>3.6.2. Парки культуры и отдыха.</li> </ul> </li> <li>3.7. Религиозное использование. <ul style="list-style-type: none"> <li>3.7.1. Осуществление религиозных обрядов.</li> <li>3.7.2. Религиозное управление и образование.</li> </ul> </li> <li>3.9. Обеспечение научной деятельности. <ul style="list-style-type: none"> <li>3.9.1. Обеспечение деятельности в области гидрометеорологии и смежных с ней областях.</li> <li>3.9.2. Проведение научных исследований.</li> <li>3.9.3. Проведение научных испытаний.</li> </ul> </li> <li>3.10. Ветеринарное обслуживание. <ul style="list-style-type: none"> <li>3.10.1. Амбулаторное ветеринарное обслуживание.</li> <li>3.10.2. Приюты для животных.</li> </ul> </li> <li>4.1. Деловое управление.</li> <li>4.2. Объекты торговли (торговые центры, торгово-развлекательные центры (комплексы)).</li> <li>4.3. Рынки.</li> <li>4.4. Магазины.</li> <li>4.5. Банковская и страховая деятельность.</li> <li>4.6. Общественное питание. <ul style="list-style-type: none"> <li>4.8.1. Развлекательные мероприятия.</li> </ul> </li> <li>4.9. Служебные гаражи.</li> </ul>



	<p>4.10. Выставочно-ярмарочная деятельность.  5.1.1. Обеспечение спортивно-зрелищных мероприятий.  5.1.2. Обеспечение занятий спортом в помещениях.  5.1.3. Площадки для занятий спортом.  5.1.4. Оборудованные площадки для занятий спортом.  5.1.5. Водный спорт.  5.1.6. Авиационный спорт.  5.3. Охота и рыбалка.  5.4. Причалы для маломерных судов.  5.5. Поля для гольфа или конных прогулок.  6.3. Легкая промышленность.  6.4. Пищевая промышленность.  6.6. Строительная промышленность.  6.7. Энергетика.  6.8. Связь.  6.9. Склад.  6.11. Целлюлозно-бумажная промышленность.  6.12. Научно-производственная деятельность.  8.0. Обеспечение обороны и безопасности.  8.1. Обеспечение вооруженных сил.  8.3. Обеспечение внутреннего правопорядка.  9.1. Охрана природных территорий.  11.0. Водные объекты.  12.0. Земельные участки (территории) общего пользования.  12.0.1. Улично-дорожная сеть.  12.0.2. Благоустройство территории</p>
Условно разрешенные виды использования	
Вспомогательные виды	
Максимальный процент застройки (%)	Не установлен
Высота застройки (м)	35
Плотность застройки (тыс. кв.м/га)	15
Минимальные и (или) максимальные размеры земельных участков (га)	Минимальный – 25,8200. Максимальный – 25,8200
Иные показатели	

Территориальная зона	230221504.35
Основные виды разрешенного использования	<ul style="list-style-type: none"> <li>1.2. Выращивание зерновых и иных сельскохозяйственных культур.</li> <li>1.3. Овощеводство.</li> <li>1.4. Выращивание тонирующих, лекарственных, цветочных культур.</li> <li>1.5. Садоводство.</li> <li>1.7. Животноводство.</li> <li>1.8. Скотоводство.</li> <li>1.9. Звероводство.</li> <li>1.10. Птицеводство.</li> <li>1.11. Свиноводство.</li> <li>1.12. Пчеловодство.</li> <li>1.13. Рыбоводство.</li> <li>1.14. Научное обеспечение сельского хозяйства.</li> <li>1.15. Хранение и переработка сельскохозяйственной продукции.</li> <li>1.16. Ведение личного подсобного хозяйства на полевых участках.</li> <li>1.17. Питомники.</li> <li>1.18. Обеспечение сельскохозяйственного производства.</li> <li>1.19. Сенокосение.</li> <li>1.20. Выпас сельскохозяйственных животных.</li> <li>3.1. Коммунальное обслуживание. <ul style="list-style-type: none"> <li>3.1.1. Предоставление коммунальных услуг.</li> <li>3.1.2. Административные здания организаций, обеспечивающих предоставление коммунальных услуг. <ul style="list-style-type: none"> <li>3.2.1. Дома социального обслуживания.</li> <li>3.2.2. Оказание социальной помощи населению.</li> <li>3.2.3. Оказание услуг связи.</li> </ul> </li> </ul> </li> <li>3.3. Бытовое обслуживание.</li> <li>3.4. здравоохранение. <ul style="list-style-type: none"> <li>3.4.1. Амбулаторно-поликлиническое обслуживание.</li> <li>3.4.2. Стационарное медицинское обслуживание.</li> </ul> </li> <li>3.5. Образование и просвещение. <ul style="list-style-type: none"> <li>3.5.1. Дошкольное, начальное и среднее общее образование.</li> <li>3.5.2. Среднее и высшее профессиональное образование.</li> </ul> </li> <li>3.6. Культурное развитие. <ul style="list-style-type: none"> <li>3.6.1. Объекты культурно-досуговой деятельности.</li> <li>3.6.2. Парки культуры и отдыха.</li> </ul> </li> <li>3.7. Религиозное использование. <ul style="list-style-type: none"> <li>3.7.1. Осуществление религиозных обрядов.</li> <li>3.7.2. Религиозное управление и образование.</li> </ul> </li> <li>3.9. Обеспечение научной деятельности. <ul style="list-style-type: none"> <li>3.9.1. Обеспечение деятельности в области гидрометеорологии и смежных с ней областях.</li> <li>3.9.2. Проведение научных исследований.</li> <li>3.9.3. Проведение научных испытаний.</li> </ul> </li> <li>3.10. Ветеринарное обслуживание. <ul style="list-style-type: none"> <li>3.10.1. Амбулаторное ветеринарное обслуживание.</li> <li>3.10.2. Приюты для животных.</li> </ul> </li> <li>4.1. Деловое управление.</li> <li>4.2. Объекты торговли (торговые центры, торгово-развлекательные центры (комплексы)).</li> <li>4.3. Рынки.</li> <li>4.4. Магазины.</li> <li>4.5. Банковская и страховая деятельность.</li> <li>4.6. Общественное питание. <ul style="list-style-type: none"> <li>4.8.1. Развлекательные мероприятия.</li> </ul> </li> <li>4.9. Служебные гаражи.</li> </ul>

	<p>4.10. Выставочно-ярмарочная деятельность.  5.1.1. Обеспечение спортивно-зрелищных мероприятий.  5.1.2. Обеспечение занятий спортом в помещениях.  5.1.3. Площадки для занятий спортом.  5.1.4. Оборудованные площадки для занятий спортом.  5.1.5. Водный спорт.  5.1.6. Авиационный спорт.  5.3. Охота и рыбалка.  5.4. Причалы для маломерных судов.  5.5. Поля для гольфа или конных прогулок.  6.3. Легкая промышленность.  6.4. Пищевая промышленность.  6.6. Строительная промышленность.  6.7. Энергетика.  6.8. Связь.  6.9. Склад.  6.11. Целлюлозно-бумажная промышленность.  6.12. Научно-производственная деятельность.  8.0. Обеспечение обороны и безопасности.  8.1. Обеспечение вооруженных сил.  8.3. Обеспечение внутреннего правопорядка.  9.1. Охрана природных территорий.  11.0. Водные объекты.  12.0. Земельные участки (территории) общего пользования.  12.0.1. Улично-дорожная сеть.  12.0.2. Благоустройство территории</p>
Условно разрешенные виды использования	
Вспомогательные виды	
Максимальный процент застройки (%)	Не установлен
Высота застройки (м)	35
Плотность застройки (тыс. кв.м/га)	15
Минимальные и (или) максимальные размеры земельных участков (га)	Минимальный – 18,9700. Максимальный – 18,9700
Иные показатели	

Территориальная зона	230221504.36
Основные виды разрешенного использования	<p>1.2. Выращивание зерновых и иных сельскохозяйственных культур.</p> <p>1.3. Овощеводство.</p> <p>1.4. Выращивание тонирующих, лекарственных, цветочных культур.</p> <p>1.5. Садоводство.</p> <p>1.7. Животноводство.</p> <p>1.8. Скотоводство.</p> <p>1.9. Звероводство.</p> <p>1.10. Птицеводство.</p> <p>1.11. Свиноводство.</p> <p>1.12. Пчеловодство.</p> <p>1.13. Рыбоводство.</p> <p>1.14. Научное обеспечение сельского хозяйства.</p> <p>1.15. Хранение и переработка сельскохозяйственной продукции.</p> <p>1.16. Ведение личного подсобного хозяйства на полевых участках.</p> <p>1.17. Питомники.</p> <p>1.18. Обеспечение сельскохозяйственного производства.</p> <p>1.19. Сенокосение.</p> <p>1.20. Выпас сельскохозяйственных животных.</p> <p>3.1. Коммунальное обслуживание.</p> <p>3.1.1. Предоставление коммунальных услуг.</p> <p>3.1.2. Административные здания организаций, обеспечивающих предоставление коммунальных услуг.</p> <p>3.2.1. Дома социального обслуживания.</p> <p>3.2.2. Оказание социальной помощи населению.</p> <p>3.2.3. Оказание услуг связи.</p> <p>3.3. Бытовое обслуживание.</p> <p>3.4. здравоохранение.</p> <p>3.4.1. Амбулаторно-поликлиническое обслуживание.</p> <p>3.4.2. Стационарное медицинское обслуживание.</p> <p>3.5. Образование и просвещение.</p> <p>3.5.1. Дошкольное, начальное и среднее общее образование.</p> <p>3.5.2. Среднее и высшее профессиональное образование.</p> <p>3.6. Культурное развитие.</p> <p>3.6.1. Объекты культурно-досуговой деятельности.</p> <p>3.6.2. Парки культуры и отдыха.</p> <p>3.7. Религиозное использование.</p> <p>3.7.1. Осуществление религиозных обрядов.</p> <p>3.7.2. Религиозное управление и образование.</p> <p>3.9. Обеспечение научной деятельности.</p> <p>3.9.1. Обеспечение деятельности в области гидрометеорологии и смежных с ней областях.</p> <p>3.9.2. Проведение научных исследований.</p> <p>3.9.3. Проведение научных испытаний.</p> <p>3.10. Ветеринарное обслуживание.</p> <p>3.10.1. Амбулаторное ветеринарное обслуживание.</p> <p>3.10.2. Приюты для животных.</p> <p>4.1. Деловое управление.</p> <p>4.2. Объекты торговли (торговые центры, торгово-развлекательные центры (комплексы)).</p> <p>4.3. Рынки.</p> <p>4.4. Магазины.</p> <p>4.5. Банковская и страховая деятельность.</p> <p>4.6. Общественное питание.</p> <p>4.8.1. Развлекательные мероприятия.</p> <p>4.9. Служебные гаражи.</p>

	<p>4.10. Выставочно-ярмарочная деятельность.  5.1.1. Обеспечение спортивно-зрелищных мероприятий.  5.1.2. Обеспечение занятий спортом в помещениях.  5.1.3. Площадки для занятий спортом.  5.1.4. Оборудованные площадки для занятий спортом.  5.1.5. Водный спорт.  5.1.6. Авиационный спорт.  5.3. Охота и рыбалка.  5.4. Причалы для маломерных судов.  5.5. Поля для гольфа или конных прогулок.  6.3. Легкая промышленность.  6.4. Пищевая промышленность.  6.6. Строительная промышленность.  6.7. Энергетика.  6.8. Связь.  6.9. Склад.  6.11. Целлюлозно-бумажная промышленность.  6.12. Научно-производственная деятельность.  8.0. Обеспечение обороны и безопасности.  8.1. Обеспечение вооруженных сил.  8.3. Обеспечение внутреннего правопорядка.  9.1. Охрана природных территорий.  11.0. Водные объекты.  12.0. Земельные участки (территории) общего пользования.  12.0.1. Улично-дорожная сеть.  12.0.2. Благоустройство территории</p>
Условно разрешенные виды использования	
Вспомогательные виды	
Максимальный процент застройки (%)	Не установлен
Высота застройки (м)	35
Плотность застройки (тыс. кв.м/га)	15
Минимальные и (или) максимальные размеры земельных участков (га)	Минимальный – 10,5600. Максимальный – 10,5600
Иные показатели	

Территориальная зона	230221504.37
Основные виды разрешенного использования	<ul style="list-style-type: none"> <li>1.2. Выращивание зерновых и иных сельскохозяйственных культур.</li> <li>1.3. Овощеводство.</li> <li>1.4. Выращивание тонирующих, лекарственных, цветочных культур.</li> <li>1.5. Садоводство.</li> <li>1.7. Животноводство.</li> <li>1.8. Скотоводство.</li> <li>1.9. Звероводство.</li> <li>1.10. Птицеводство.</li> <li>1.11. Свиноводство.</li> <li>1.12. Пчеловодство.</li> <li>1.13. Рыбоводство.</li> <li>1.14. Научное обеспечение сельского хозяйства.</li> <li>1.15. Хранение и переработка сельскохозяйственной продукции.</li> <li>1.16. Ведение личного подсобного хозяйства на полевых участках.</li> <li>1.17. Питомники.</li> <li>1.18. Обеспечение сельскохозяйственного производства.</li> <li>1.19. Сенокосение.</li> <li>1.20. Выпас сельскохозяйственных животных.</li> <li>3.1. Коммунальное обслуживание. <ul style="list-style-type: none"> <li>3.1.1. Предоставление коммунальных услуг.</li> <li>3.1.2. Административные здания организаций, обеспечивающих предоставление коммунальных услуг. <ul style="list-style-type: none"> <li>3.2.1. Дома социального обслуживания.</li> <li>3.2.2. Оказание социальной помощи населению.</li> <li>3.2.3. Оказание услуг связи.</li> </ul> </li> </ul> </li> <li>3.3. Бытовое обслуживание.</li> <li>3.4. здравоохранение. <ul style="list-style-type: none"> <li>3.4.1. Амбулаторно-поликлиническое обслуживание.</li> <li>3.4.2. Стационарное медицинское обслуживание.</li> </ul> </li> <li>3.5. Образование и просвещение. <ul style="list-style-type: none"> <li>3.5.1. Дошкольное, начальное и среднее общее образование.</li> <li>3.5.2. Среднее и высшее профессиональное образование.</li> </ul> </li> <li>3.6. Культурное развитие. <ul style="list-style-type: none"> <li>3.6.1. Объекты культурно-досуговой деятельности.</li> <li>3.6.2. Парки культуры и отдыха.</li> </ul> </li> <li>3.7. Религиозное использование. <ul style="list-style-type: none"> <li>3.7.1. Осуществление религиозных обрядов.</li> <li>3.7.2. Религиозное управление и образование.</li> </ul> </li> <li>3.9. Обеспечение научной деятельности. <ul style="list-style-type: none"> <li>3.9.1. Обеспечение деятельности в области гидрометеорологии и смежных с ней областях.</li> <li>3.9.2. Проведение научных исследований.</li> <li>3.9.3. Проведение научных испытаний.</li> </ul> </li> <li>3.10. Ветеринарное обслуживание. <ul style="list-style-type: none"> <li>3.10.1. Амбулаторное ветеринарное обслуживание.</li> <li>3.10.2. Приюты для животных.</li> </ul> </li> <li>4.1. Деловое управление.</li> <li>4.2. Объекты торговли (торговые центры, торгово-развлекательные центры (комплексы)).</li> <li>4.3. Рынки.</li> <li>4.4. Магазины.</li> <li>4.5. Банковская и страховая деятельность.</li> <li>4.6. Общественное питание. <ul style="list-style-type: none"> <li>4.8.1. Развлекательные мероприятия.</li> </ul> </li> <li>4.9. Служебные гаражи.</li> </ul>

	<p>4.10. Выставочно-ярмарочная деятельность.  5.1.1. Обеспечение спортивно-зрелищных мероприятий.  5.1.2. Обеспечение занятий спортом в помещениях.  5.1.3. Площадки для занятий спортом.  5.1.4. Оборудованные площадки для занятий спортом.  5.1.5. Водный спорт.  5.1.6. Авиационный спорт.  5.3. Охота и рыбалка.  5.4. Причалы для маломерных судов.  5.5. Поля для гольфа или конных прогулок.  6.3. Легкая промышленность.  6.4. Пищевая промышленность.  6.6. Строительная промышленность.  6.7. Энергетика.  6.8. Связь.  6.9. Склад.  6.11. Целлюлозно-бумажная промышленность.  6.12. Научно-производственная деятельность.  8.0. Обеспечение обороны и безопасности.  8.1. Обеспечение вооруженных сил.  8.3. Обеспечение внутреннего правопорядка.  9.1. Охрана природных территорий.  11.0. Водные объекты.  12.0. Земельные участки (территории) общего пользования.  12.0.1. Улично-дорожная сеть.  12.0.2. Благоустройство территории</p>
Условно разрешенные виды использования	
Вспомогательные виды	
Максимальный процент застройки (%)	Не установлен
Высота застройки (м)	35
Плотность застройки (тыс. кв.м./га)	15
Минимальные и (или) максимальные размеры земельных участков (га)	Минимальный – 3,0996. Максимальный – 3,0996
Иные показатели	

Территориальная зона	230221504.38
Основные виды разрешенного использования	<p>1.2. Выращивание зерновых и иных сельскохозяйственных культур.</p> <p>1.3. Овощеводство.</p> <p>1.4. Выращивание тонирующих, лекарственных, цветочных культур.</p> <p>1.5. Садоводство.</p> <p>1.7. Животноводство.</p> <p>1.8. Скотоводство.</p> <p>1.9. Звероводство.</p> <p>1.10. Птицеводство.</p> <p>1.11. Свиноводство.</p> <p>1.12. Пчеловодство.</p> <p>1.13. Рыбоводство.</p> <p>1.14. Научное обеспечение сельского хозяйства.</p> <p>1.15. Хранение и переработка сельскохозяйственной продукции.</p> <p>1.16. Ведение личного подсобного хозяйства на полевых участках.</p> <p>1.17. Питомники.</p> <p>1.18. Обеспечение сельскохозяйственного производства.</p> <p>1.19. Сенокосение.</p> <p>1.20. Выпас сельскохозяйственных животных.</p> <p>3.1. Коммунальное обслуживание.</p> <p>3.1.1. Предоставление коммунальных услуг.</p> <p>3.1.2. Административные здания организаций, обеспечивающих предоставление коммунальных услуг.</p> <p>3.2.1. Дома социального обслуживания.</p> <p>3.2.2. Оказание социальной помощи населению.</p> <p>3.2.3. Оказание услуг связи.</p> <p>3.3. Бытовое обслуживание.</p> <p>3.4. здравоохранение.</p> <p>3.4.1. Амбулаторно-поликлиническое обслуживание.</p> <p>3.4.2. Стационарное медицинское обслуживание.</p> <p>3.5. Образование и просвещение.</p> <p>3.5.1. Дошкольное, начальное и среднее общее образование.</p> <p>3.5.2. Среднее и высшее профессиональное образование.</p> <p>3.6. Культурное развитие.</p> <p>3.6.1. Объекты культурно-досуговой деятельности.</p> <p>3.6.2. Парки культуры и отдыха.</p> <p>3.7. Религиозное использование.</p> <p>3.7.1. Осуществление религиозных обрядов.</p> <p>3.7.2. Религиозное управление и образование.</p> <p>3.9. Обеспечение научной деятельности.</p> <p>3.9.1. Обеспечение деятельности в области гидрометеорологии и смежных с ней областях.</p> <p>3.9.2. Проведение научных исследований.</p> <p>3.9.3. Проведение научных испытаний.</p> <p>3.10. Ветеринарное обслуживание.</p> <p>3.10.1. Амбулаторное ветеринарное обслуживание.</p> <p>3.10.2. Приюты для животных.</p> <p>4.1. Деловое управление.</p> <p>4.2. Объекты торговли (торговые центры, торгово-развлекательные центры (комплексы)).</p> <p>4.3. Рынки.</p> <p>4.4. Магазины.</p> <p>4.5. Банковская и страховая деятельность.</p> <p>4.6. Общественное питание.</p> <p>4.8.1. Развлекательные мероприятия.</p> <p>4.9. Служебные гаражи.</p>



	<p>4.10. Выставочно-ярмарочная деятельность.  5.1.1. Обеспечение спортивно-зрелищных мероприятий.  5.1.2. Обеспечение занятий спортом в помещениях.  5.1.3. Площадки для занятий спортом.  5.1.4. Оборудованные площадки для занятий спортом.  5.1.5. Водный спорт.  5.1.6. Авиационный спорт.  5.3. Охота и рыбалка.  5.4. Причалы для маломерных судов.  5.5. Поля для гольфа или конных прогулок.  6.3. Легкая промышленность.  6.4. Пищевая промышленность.  6.6. Строительная промышленность.  6.7. Энергетика.  6.8. Связь.  6.9. Склад.  6.11. Целлюлозно-бумажная промышленность.  6.12. Научно-производственная деятельность.  8.0. Обеспечение обороны и безопасности.  8.1. Обеспечение вооруженных сил.  8.3. Обеспечение внутреннего правопорядка.  9.1. Охрана природных территорий.  11.0. Водные объекты.  12.0. Земельные участки (территории) общего пользования.  12.0.1. Улично-дорожная сеть.  12.0.2. Благоустройство территории</p>
Условно разрешенные виды использования	
Вспомогательные виды	
Максимальный процент застройки (%)	Не установлен
Высота застройки (м)	35
Плотность застройки (тыс. кв.м/га)	15
Минимальные и (или) максимальные размеры земельных участков (га)	Минимальный – 6,9880. Максимальный – 6,9880
Иные показатели	

Территориальная зона	230221504.39
Основные виды разрешенного использования	<ul style="list-style-type: none"> <li>1.2. Выращивание зерновых и иных сельскохозяйственных культур.</li> <li>1.3. Овощеводство.</li> <li>1.4. Выращивание тонирующих, лекарственных, цветочных культур.</li> <li>1.5. Садоводство.</li> <li>1.7. Животноводство.</li> <li>1.8. Скотоводство.</li> <li>1.9. Звероводство.</li> <li>1.10. Птицеводство.</li> <li>1.11. Свиноводство.</li> <li>1.12. Пчеловодство.</li> <li>1.13. Рыбоводство.</li> <li>1.14. Научное обеспечение сельского хозяйства.</li> <li>1.15. Хранение и переработка сельскохозяйственной продукции.</li> <li>1.16. Ведение личного подсобного хозяйства на полевых участках.</li> <li>1.17. Питомники.</li> <li>1.18. Обеспечение сельскохозяйственного производства.</li> <li>1.19. Сенокосение.</li> <li>1.20. Выпас сельскохозяйственных животных.</li> <li>3.1. Коммунальное обслуживание. <ul style="list-style-type: none"> <li>3.1.1. Предоставление коммунальных услуг.</li> <li>3.1.2. Административные здания организаций, обеспечивающих предоставление коммунальных услуг.</li> </ul> </li> <li>3.2.1. Дома социального обслуживания.</li> <li>3.2.2. Оказание социальной помощи населению.</li> <li>3.2.3. Оказание услуг связи.</li> <li>3.3. Бытовое обслуживание.</li> <li>3.4. здравоохранение. <ul style="list-style-type: none"> <li>3.4.1. Амбулаторно-поликлиническое обслуживание.</li> <li>3.4.2. Стационарное медицинское обслуживание.</li> </ul> </li> <li>3.5. Образование и просвещение. <ul style="list-style-type: none"> <li>3.5.1. Дошкольное, начальное и среднее общее образование.</li> <li>3.5.2. Среднее и высшее профессиональное образование.</li> </ul> </li> <li>3.6. Культурное развитие. <ul style="list-style-type: none"> <li>3.6.1. Объекты культурно-досуговой деятельности.</li> <li>3.6.2. Парки культуры и отдыха.</li> </ul> </li> <li>3.7. Религиозное использование. <ul style="list-style-type: none"> <li>3.7.1. Осуществление религиозных обрядов.</li> <li>3.7.2. Религиозное управление и образование.</li> </ul> </li> <li>3.9. Обеспечение научной деятельности. <ul style="list-style-type: none"> <li>3.9.1. Обеспечение деятельности в области гидрометеорологии и смежных с ней областях.</li> <li>3.9.2. Проведение научных исследований.</li> <li>3.9.3. Проведение научных испытаний.</li> </ul> </li> <li>3.10. Ветеринарное обслуживание. <ul style="list-style-type: none"> <li>3.10.1. Амбулаторное ветеринарное обслуживание.</li> <li>3.10.2. Приюты для животных.</li> </ul> </li> <li>4.1. Деловое управление.</li> <li>4.2. Объекты торговли (торговые центры, торгово-развлекательные центры (комплексы)).</li> <li>4.3. Рынки.</li> <li>4.4. Магазины.</li> <li>4.5. Банковская и страховая деятельность.</li> <li>4.6. Общественное питание. <ul style="list-style-type: none"> <li>4.8.1. Развлекательные мероприятия.</li> </ul> </li> <li>4.9. Служебные гаражи.</li> </ul>

	<p>4.10. Выставочно-ярмарочная деятельность.  5.1.1. Обеспечение спортивно-зрелищных мероприятий.  5.1.2. Обеспечение занятий спортом в помещениях.  5.1.3. Площадки для занятий спортом.  5.1.4. Оборудованные площадки для занятий спортом.  5.1.5. Водный спорт.  5.1.6. Авиационный спорт.  5.3. Охота и рыбалка.  5.4. Причалы для маломерных судов.  5.5. Поля для гольфа или конных прогулок.  6.3. Легкая промышленность.  6.4. Пищевая промышленность.  6.6. Строительная промышленность.  6.7. Энергетика.  6.8. Связь.  6.9. Склад.  6.11. Целлюлозно-бумажная промышленность.  6.12. Научно-производственная деятельность.  8.0. Обеспечение обороны и безопасности.  8.1. Обеспечение вооруженных сил.  8.3. Обеспечение внутреннего правопорядка.  9.1. Охрана природных территорий.  11.0. Водные объекты.  12.0. Земельные участки (территории) общего пользования.  12.0.1. Улично-дорожная сеть.  12.0.2. Благоустройство территории</p>
Условно разрешенные виды использования	
Вспомогательные виды	
Максимальный процент застройки (%)	Не установлен
Высота застройки (м)	35
Плотность застройки (тыс. кв.м/га)	15
Минимальные и (или) максимальные размеры земельных участков (га)	Минимальный – 6,9000. Максимальный – 6,9000
Иные показатели	

Территориальная зона	230221504.40
Основные виды разрешенного использования	<p>1.2. Выращивание зерновых и иных сельскохозяйственных культур.</p> <p>1.3. Овощеводство.</p> <p>1.4. Выращивание тонирующих, лекарственных, цветочных культур.</p> <p>1.5. Садоводство.</p> <p>1.7. Животноводство.</p> <p>1.8. Скотоводство.</p> <p>1.9. Звероводство.</p> <p>1.10. Птицеводство.</p> <p>1.11. Свиноводство.</p> <p>1.12. Пчеловодство.</p> <p>1.13. Рыбоводство.</p> <p>1.14. Научное обеспечение сельского хозяйства.</p> <p>1.15. Хранение и переработка сельскохозяйственной продукции.</p> <p>1.16. Ведение личного подсобного хозяйства на полевых участках.</p> <p>1.17. Питомники.</p> <p>1.18. Обеспечение сельскохозяйственного производства.</p> <p>1.19. Сенокосение.</p> <p>1.20. Выпас сельскохозяйственных животных.</p> <p>3.1. Коммунальное обслуживание.</p> <p>3.1.1. Предоставление коммунальных услуг.</p> <p>3.1.2. Административные здания организаций, обеспечивающих предоставление коммунальных услуг.</p> <p>3.2.1. Дома социального обслуживания.</p> <p>3.2.2. Оказание социальной помощи населению.</p> <p>3.2.3. Оказание услуг связи.</p> <p>3.3. Бытовое обслуживание.</p> <p>3.4. здравоохранение.</p> <p>3.4.1. Амбулаторно-поликлиническое обслуживание.</p> <p>3.4.2. Стационарное медицинское обслуживание.</p> <p>3.5. Образование и просвещение.</p> <p>3.5.1. Дошкольное, начальное и среднее общее образование.</p> <p>3.5.2. Среднее и высшее профессиональное образование.</p> <p>3.6. Культурное развитие.</p> <p>3.6.1. Объекты культурно-досуговой деятельности.</p> <p>3.6.2. Парки культуры и отдыха.</p> <p>3.7. Религиозное использование.</p> <p>3.7.1. Осуществление религиозных обрядов.</p> <p>3.7.2. Религиозное управление и образование.</p> <p>3.9. Обеспечение научной деятельности.</p> <p>3.9.1. Обеспечение деятельности в области гидрометеорологии и смежных с ней областях.</p> <p>3.9.2. Проведение научных исследований.</p> <p>3.9.3. Проведение научных испытаний.</p> <p>3.10. Ветеринарное обслуживание.</p> <p>3.10.1. Амбулаторное ветеринарное обслуживание.</p> <p>3.10.2. Приюты для животных.</p> <p>4.1. Деловое управление.</p> <p>4.2. Объекты торговли (торговые центры, торгово-развлекательные центры (комплексы)).</p> <p>4.3. Рынки.</p> <p>4.4. Магазины.</p> <p>4.5. Банковская и страховая деятельность.</p> <p>4.6. Общественное питание.</p> <p>4.8.1. Развлекательные мероприятия.</p> <p>4.9. Служебные гаражи.</p>

	<p>4.10. Выставочно-ярмарочная деятельность.  5.1.1. Обеспечение спортивно-зрелищных мероприятий.  5.1.2. Обеспечение занятий спортом в помещениях.  5.1.3. Площадки для занятий спортом.  5.1.4. Оборудованные площадки для занятий спортом.  5.1.5. Водный спорт.  5.1.6. Авиационный спорт.  5.3. Охота и рыбалка.  5.4. Причалы для маломерных судов.  5.5. Поля для гольфа или конных прогулок.  6.3. Легкая промышленность.  6.4. Пищевая промышленность.  6.6. Строительная промышленность.  6.7. Энергетика.  6.8. Связь.  6.9. Склад.  6.11. Целлюлозно-бумажная промышленность.  6.12. Научно-производственная деятельность.  8.0. Обеспечение обороны и безопасности.  8.1. Обеспечение вооруженных сил.  8.3. Обеспечение внутреннего правопорядка.  9.1. Охрана природных территорий.  11.0. Водные объекты.  12.0. Земельные участки (территории) общего пользования.  12.0.1. Улично-дорожная сеть.  12.0.2. Благоустройство территории</p>
Условно разрешенные виды использования	
Вспомогательные виды	
Максимальный процент застройки (%)	Не установлен
Высота застройки (м)	35
Плотность застройки (тыс. кв.м/га)	15
Минимальные и (или) максимальные размеры земельных участков (га)	Минимальный – 7,0000. Максимальный – 7,0000
Иные показатели	

Территориальная зона	230221504.41
Основные виды разрешенного использования	<p>1.2. Выращивание зерновых и иных сельскохозяйственных культур.</p> <p>1.3. Овощеводство.</p> <p>1.4. Выращивание тонирующих, лекарственных, цветочных культур.</p> <p>1.5. Садоводство.</p> <p>1.7. Животноводство.</p> <p>1.8. Скотоводство.</p> <p>1.9. Звероводство.</p> <p>1.10. Птицеводство.</p> <p>1.11. Свиноводство.</p> <p>1.12. Пчеловодство.</p> <p>1.13. Рыбоводство.</p> <p>1.14. Научное обеспечение сельского хозяйства.</p> <p>1.15. Хранение и переработка сельскохозяйственной продукции.</p> <p>1.16. Ведение личного подсобного хозяйства на полевых участках.</p> <p>1.17. Питомники.</p> <p>1.18. Обеспечение сельскохозяйственного производства.</p> <p>1.19. Сенокосение.</p> <p>1.20. Выпас сельскохозяйственных животных.</p> <p>3.1. Коммунальное обслуживание.</p> <p>3.1.1. Предоставление коммунальных услуг.</p> <p>3.1.2. Административные здания организаций, обеспечивающих предоставление коммунальных услуг.</p> <p>3.2.1. Дома социального обслуживания.</p> <p>3.2.2. Оказание социальной помощи населению.</p> <p>3.2.3. Оказание услуг связи.</p> <p>3.3. Бытовое обслуживание.</p> <p>3.4. здравоохранение.</p> <p>3.4.1. Амбулаторно-поликлиническое обслуживание.</p> <p>3.4.2. Стационарное медицинское обслуживание.</p> <p>3.5. Образование и просвещение.</p> <p>3.5.1. Дошкольное, начальное и среднее общее образование.</p> <p>3.5.2. Среднее и высшее профессиональное образование.</p> <p>3.6. Культурное развитие.</p> <p>3.6.1. Объекты культурно-досуговой деятельности.</p> <p>3.6.2. Парки культуры и отдыха.</p> <p>3.7. Религиозное использование.</p> <p>3.7.1. Осуществление религиозных обрядов.</p> <p>3.7.2. Религиозное управление и образование.</p> <p>3.9. Обеспечение научной деятельности.</p> <p>3.9.1. Обеспечение деятельности в области гидрометеорологии и смежных с ней областях.</p> <p>3.9.2. Проведение научных исследований.</p> <p>3.9.3. Проведение научных испытаний.</p> <p>3.10. Ветеринарное обслуживание.</p> <p>3.10.1. Амбулаторное ветеринарное обслуживание.</p> <p>3.10.2. Приюты для животных.</p> <p>4.1. Деловое управление.</p> <p>4.2. Объекты торговли (торговые центры, торгово-развлекательные центры (комплексы)).</p> <p>4.3. Рынки.</p> <p>4.4. Магазины.</p> <p>4.5. Банковская и страховая деятельность.</p> <p>4.6. Общественное питание.</p> <p>4.8.1. Развлекательные мероприятия.</p> <p>4.9. Служебные гаражи.</p>

	<p>4.10. Выставочно-ярмарочная деятельность.  5.1.1. Обеспечение спортивно-зрелищных мероприятий.  5.1.2. Обеспечение занятий спортом в помещениях.  5.1.3. Площадки для занятий спортом.  5.1.4. Оборудованные площадки для занятий спортом.  5.1.5. Водный спорт.  5.1.6. Авиационный спорт.  5.3. Охота и рыбалка.  5.4. Причалы для маломерных судов.  5.5. Поля для гольфа или конных прогулок.  6.3. Легкая промышленность.  6.4. Пищевая промышленность.  6.6. Строительная промышленность.  6.7. Энергетика.  6.8. Связь.  6.9. Склад.  6.11. Целлюлозно-бумажная промышленность.  6.12. Научно-производственная деятельность.  8.0. Обеспечение обороны и безопасности.  8.1. Обеспечение вооруженных сил.  8.3. Обеспечение внутреннего правопорядка.  9.1. Охрана природных территорий.  11.0. Водные объекты.  12.0. Земельные участки (территории) общего пользования.  12.0.1. Улично-дорожная сеть.  12.0.2. Благоустройство территории</p>
Условно разрешенные виды использования	
Вспомогательные виды	
Максимальный процент застройки (%)	Не установлен
Высота застройки (м)	35
Плотность застройки (тыс. кв.м/га)	15
Минимальные и (или) максимальные размеры земельных участков (га)	Минимальный – 12,0000. Максимальный – 12,0000
Иные показатели	

Территориальная зона	230221504.42
Основные виды разрешенного использования	<ul style="list-style-type: none"> <li>1.2. Выращивание зерновых и иных сельскохозяйственных культур.</li> <li>1.3. Овощеводство.</li> <li>1.4. Выращивание тонирующих, лекарственных, цветочных культур.</li> <li>1.5. Садоводство.</li> <li>1.7. Животноводство.</li> <li>1.8. Скотоводство.</li> <li>1.9. Звероводство.</li> <li>1.10. Птицеводство.</li> <li>1.11. Свиноводство.</li> <li>1.12. Пчеловодство.</li> <li>1.13. Рыбоводство.</li> <li>1.14. Научное обеспечение сельского хозяйства.</li> <li>1.15. Хранение и переработка сельскохозяйственной продукции.</li> <li>1.16. Ведение личного подсобного хозяйства на полевых участках.</li> <li>1.17. Питомники.</li> <li>1.18. Обеспечение сельскохозяйственного производства.</li> <li>1.19. Сенокосение.</li> <li>1.20. Выпас сельскохозяйственных животных.</li> <li>3.1. Коммунальное обслуживание. <ul style="list-style-type: none"> <li>3.1.1. Предоставление коммунальных услуг.</li> <li>3.1.2. Административные здания организаций, обеспечивающих предоставление коммунальных услуг.</li> </ul> </li> <li>3.2.1. Дома социального обслуживания.</li> <li>3.2.2. Оказание социальной помощи населению.</li> <li>3.2.3. Оказание услуг связи.</li> <li>3.3. Бытовое обслуживание.</li> <li>3.4. здравоохранение. <ul style="list-style-type: none"> <li>3.4.1. Амбулаторно-поликлиническое обслуживание.</li> <li>3.4.2. Стационарное медицинское обслуживание.</li> </ul> </li> <li>3.5. Образование и просвещение. <ul style="list-style-type: none"> <li>3.5.1. Дошкольное, начальное и среднее общее образование.</li> <li>3.5.2. Среднее и высшее профессиональное образование.</li> </ul> </li> <li>3.6. Культурное развитие. <ul style="list-style-type: none"> <li>3.6.1. Объекты культурно-досуговой деятельности.</li> <li>3.6.2. Парки культуры и отдыха.</li> </ul> </li> <li>3.7. Религиозное использование. <ul style="list-style-type: none"> <li>3.7.1. Осуществление религиозных обрядов.</li> <li>3.7.2. Религиозное управление и образование.</li> </ul> </li> <li>3.9. Обеспечение научной деятельности. <ul style="list-style-type: none"> <li>3.9.1. Обеспечение деятельности в области гидрометеорологии и смежных с ней областях.</li> <li>3.9.2. Проведение научных исследований.</li> <li>3.9.3. Проведение научных испытаний.</li> </ul> </li> <li>3.10. Ветеринарное обслуживание. <ul style="list-style-type: none"> <li>3.10.1. Амбулаторное ветеринарное обслуживание.</li> <li>3.10.2. Приюты для животных.</li> </ul> </li> <li>4.1. Деловое управление.</li> <li>4.2. Объекты торговли (торговые центры, торгово-развлекательные центры (комплексы)).</li> <li>4.3. Рынки.</li> <li>4.4. Магазины.</li> <li>4.5. Банковская и страховая деятельность.</li> <li>4.6. Общественное питание. <ul style="list-style-type: none"> <li>4.8.1. Развлекательные мероприятия.</li> </ul> </li> <li>4.9. Служебные гаражи.</li> </ul>



	<p>4.10. Выставочно-ярмарочная деятельность.  5.1.1. Обеспечение спортивно-зрелищных мероприятий.  5.1.2. Обеспечение занятий спортом в помещениях.  5.1.3. Площадки для занятий спортом.  5.1.4. Оборудованные площадки для занятий спортом.  5.1.5. Водный спорт.  5.1.6. Авиационный спорт.  5.3. Охота и рыбалка.  5.4. Причалы для маломерных судов.  5.5. Поля для гольфа или конных прогулок.  6.3. Легкая промышленность.  6.4. Пищевая промышленность.  6.6. Строительная промышленность.  6.7. Энергетика.  6.8. Связь.  6.9. Склад.  6.11. Целлюлозно-бумажная промышленность.  6.12. Научно-производственная деятельность.  8.0. Обеспечение обороны и безопасности.  8.1. Обеспечение вооруженных сил.  8.3. Обеспечение внутреннего правопорядка.  9.1. Охрана природных территорий.  11.0. Водные объекты.  12.0. Земельные участки (территории) общего пользования.  12.0.1. Улично-дорожная сеть.  12.0.2. Благоустройство территории</p>
Условно разрешенные виды использования	
Вспомогательные виды	
Максимальный процент застройки (%)	Не установлен
Высота застройки (м)	35
Плотность застройки (тыс. кв.м./га)	15
Минимальные и (или) максимальные размеры земельных участков (га)	Минимальный – 32,24. Максимальный – 32,24
Иные показатели	

Территориальная зона	230221504.43
Основные виды разрешенного использования	<ul style="list-style-type: none"> <li>1.2. Выращивание зерновых и иных сельскохозяйственных культур.</li> <li>1.3. Овощеводство.</li> <li>1.4. Выращивание тонирующих, лекарственных, цветочных культур.</li> <li>1.5. Садоводство.</li> <li>1.7. Животноводство.</li> <li>1.8. Скотоводство.</li> <li>1.9. Звероводство.</li> <li>1.10. Птицеводство.</li> <li>1.11. Свиноводство.</li> <li>1.12. Пчеловодство.</li> <li>1.13. Рыбоводство.</li> <li>1.14. Научное обеспечение сельского хозяйства.</li> <li>1.15. Хранение и переработка сельскохозяйственной продукции.</li> <li>1.16. Ведение личного подсобного хозяйства на полевых участках.</li> <li>1.17. Питомники.</li> <li>1.18. Обеспечение сельскохозяйственного производства.</li> <li>1.19. Сенокосение.</li> <li>1.20. Выпас сельскохозяйственных животных.</li> <li>3.1. Коммунальное обслуживание. <ul style="list-style-type: none"> <li>3.1.1. Предоставление коммунальных услуг.</li> <li>3.1.2. Административные здания организаций, обеспечивающих предоставление коммунальных услуг.</li> </ul> </li> <li>3.2.1. Дома социального обслуживания.</li> <li>3.2.2. Оказание социальной помощи населению.</li> <li>3.2.3. Оказание услуг связи.</li> <li>3.3. Бытовое обслуживание.</li> <li>3.4. здравоохранение. <ul style="list-style-type: none"> <li>3.4.1. Амбулаторно-поликлиническое обслуживание.</li> <li>3.4.2. Стационарное медицинское обслуживание.</li> </ul> </li> <li>3.5. Образование и просвещение. <ul style="list-style-type: none"> <li>3.5.1. Дошкольное, начальное и среднее общее образование.</li> <li>3.5.2. Среднее и высшее профессиональное образование.</li> </ul> </li> <li>3.6. Культурное развитие. <ul style="list-style-type: none"> <li>3.6.1. Объекты культурно-досуговой деятельности.</li> <li>3.6.2. Парки культуры и отдыха.</li> </ul> </li> <li>3.7. Религиозное использование. <ul style="list-style-type: none"> <li>3.7.1. Осуществление религиозных обрядов.</li> <li>3.7.2. Религиозное управление и образование.</li> </ul> </li> <li>3.9. Обеспечение научной деятельности. <ul style="list-style-type: none"> <li>3.9.1. Обеспечение деятельности в области гидрометеорологии и смежных с ней областях.</li> <li>3.9.2. Проведение научных исследований.</li> <li>3.9.3. Проведение научных испытаний.</li> </ul> </li> <li>3.10. Ветеринарное обслуживание. <ul style="list-style-type: none"> <li>3.10.1. Амбулаторное ветеринарное обслуживание.</li> <li>3.10.2. Приюты для животных.</li> </ul> </li> <li>4.1. Деловое управление.</li> <li>4.2. Объекты торговли (торговые центры, торгово-развлекательные центры (комплексы)).</li> <li>4.3. Рынки.</li> <li>4.4. Магазины.</li> <li>4.5. Банковская и страховая деятельность.</li> <li>4.6. Общественное питание. <ul style="list-style-type: none"> <li>4.8.1. Развлекательные мероприятия.</li> </ul> </li> <li>4.9. Служебные гаражи.</li> </ul>

	<p>4.10. Выставочно-ярмарочная деятельность.  5.1.1. Обеспечение спортивно-зрелищных мероприятий.  5.1.2. Обеспечение занятий спортом в помещениях.  5.1.3. Площадки для занятий спортом.  5.1.4. Оборудованные площадки для занятий спортом.  5.1.5. Водный спорт.  5.1.6. Авиационный спорт.  5.3. Охота и рыбалка.  5.4. Причалы для маломерных судов.  5.5. Поля для гольфа или конных прогулок.  6.3. Легкая промышленность.  6.4. Пищевая промышленность.  6.6. Строительная промышленность.  6.7. Энергетика.  6.8. Связь.  6.9. Склад.  6.11. Целлюлозно-бумажная промышленность.  6.12. Научно-производственная деятельность.  8.0. Обеспечение обороны и безопасности.  8.1. Обеспечение вооруженных сил.  8.3. Обеспечение внутреннего правопорядка.  9.1. Охрана природных территорий.  11.0. Водные объекты.  12.0. Земельные участки (территории) общего пользования.  12.0.1. Улично-дорожная сеть.  12.0.2. Благоустройство территории</p>
Условно разрешенные виды использования	
Вспомогательные виды	
Максимальный процент застройки (%)	Не установлен
Высота застройки (м)	35
Плотность застройки (тыс. кв.м./га)	15
Минимальные и (или) максимальные размеры земельных участков (га)	Минимальный – 10,96. Максимальный – 10,96
Иные показатели	

Территориальная зона	230221504.44
Основные виды разрешенного использования	<p>1.2. Выращивание зерновых и иных сельскохозяйственных культур.</p> <p>1.3. Овощеводство.</p> <p>1.4. Выращивание тонирующих, лекарственных, цветочных культур.</p> <p>1.5. Садоводство.</p> <p>1.7. Животноводство.</p> <p>1.8. Скотоводство.</p> <p>1.9. Звероводство.</p> <p>1.10. Птицеводство.</p> <p>1.11. Свиноводство.</p> <p>1.12. Пчеловодство.</p> <p>1.13. Рыбоводство.</p> <p>1.14. Научное обеспечение сельского хозяйства.</p> <p>1.15. Хранение и переработка сельскохозяйственной продукции.</p> <p>1.16. Ведение личного подсобного хозяйства на полевых участках.</p> <p>1.17. Питомники.</p> <p>1.18. Обеспечение сельскохозяйственного производства.</p> <p>1.19. Сенокосение.</p> <p>1.20. Выпас сельскохозяйственных животных.</p> <p>3.1. Коммунальное обслуживание.</p> <p>3.1.1. Предоставление коммунальных услуг.</p> <p>3.1.2. Административные здания организаций, обеспечивающих предоставление коммунальных услуг.</p> <p>3.2.1. Дома социального обслуживания.</p> <p>3.2.2. Оказание социальной помощи населению.</p> <p>3.2.3. Оказание услуг связи.</p> <p>3.3. Бытовое обслуживание.</p> <p>3.4. здравоохранение.</p> <p>3.4.1. Амбулаторно-поликлиническое обслуживание.</p> <p>3.4.2. Стационарное медицинское обслуживание.</p> <p>3.5. Образование и просвещение.</p> <p>3.5.1. Дошкольное, начальное и среднее общее образование.</p> <p>3.5.2. Среднее и высшее профессиональное образование.</p> <p>3.6. Культурное развитие.</p> <p>3.6.1. Объекты культурно-досуговой деятельности.</p> <p>3.6.2. Парки культуры и отдыха.</p> <p>3.7. Религиозное использование.</p> <p>3.7.1. Осуществление религиозных обрядов.</p> <p>3.7.2. Религиозное управление и образование.</p> <p>3.9. Обеспечение научной деятельности.</p> <p>3.9.1. Обеспечение деятельности в области гидрометеорологии и смежных с ней областях.</p> <p>3.9.2. Проведение научных исследований.</p> <p>3.9.3. Проведение научных испытаний.</p> <p>3.10. Ветеринарное обслуживание.</p> <p>3.10.1. Амбулаторное ветеринарное обслуживание.</p> <p>3.10.2. Приюты для животных.</p> <p>4.1. Деловое управление.</p> <p>4.2. Объекты торговли (торговые центры, торгово-развлекательные центры (комплексы)).</p> <p>4.3. Рынки.</p> <p>4.4. Магазины.</p> <p>4.5. Банковская и страховая деятельность.</p> <p>4.6. Общественное питание.</p> <p>4.8.1. Развлекательные мероприятия.</p> <p>4.9. Служебные гаражи.</p>

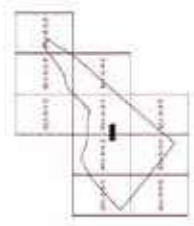
	<p>4.10. Выставочно-ярмарочная деятельность.  5.1.1. Обеспечение спортивно-зрелищных мероприятий.  5.1.2. Обеспечение занятий спортом в помещениях.  5.1.3. Площадки для занятий спортом.  5.1.4. Оборудованные площадки для занятий спортом.  5.1.5. Водный спорт.  5.1.6. Авиационный спорт.  5.3. Охота и рыбалка.  5.4. Причалы для маломерных судов.  5.5. Поля для гольфа или конных прогулок.  6.3. Легкая промышленность.  6.4. Пищевая промышленность.  6.6. Строительная промышленность.  6.7. Энергетика.  6.8. Связь.  6.9. Склад.  6.11. Целлюлозно-бумажная промышленность.  6.12. Научно-производственная деятельность.  8.0. Обеспечение обороны и безопасности.  8.1. Обеспечение вооруженных сил.  8.3. Обеспечение внутреннего правопорядка.  9.1. Охрана природных территорий.  11.0. Водные объекты.  12.0. Земельные участки (территории) общего пользования.  12.0.1. Улично-дорожная сеть.  12.0.2. Благоустройство территории</p>
Условно разрешенные виды использования	
Вспомогательные виды	
Максимальный процент застройки (%)	Не установлен
Высота застройки (м)	35
Плотность застройки (тыс. кв.м/га)	15
Минимальные и (или) максимальные размеры земельных участков (га)	Минимальный – 13,48. Максимальный – 13,48
Иные показатели	

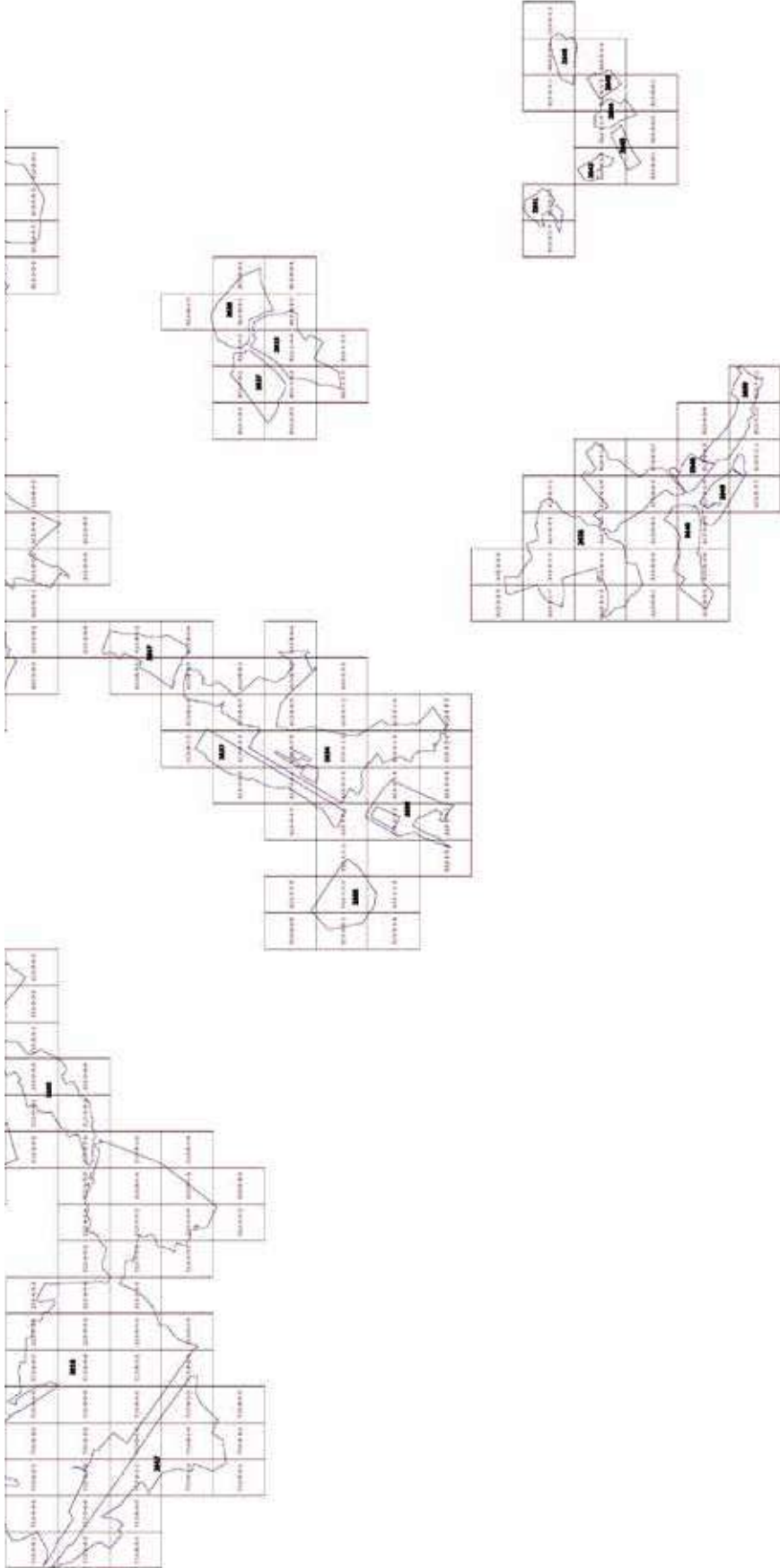
**Приложение 4**  
к постановлению Правительства Москвы  
от 6 июля 2022 г. № 1428-ПП

**Внесение изменений в приложение к постановлению Правительства Москвы  
от 28 марта 2017 г. № 120-ПП**

Книга 14

Карта градостроительного зонирования  
Территории, в границах которых предусматривается осуществление  
деятельности по комплексному развитию территории





## Приложение 5

к постановлению Правительства Москвы  
от 6 июля 2022 г. № 1428-ПП

**Внесение изменений в приложение к постановлению Правительства Москвы  
от 28 марта 2017 г. № 120-ПП**

Книга 14

Пункт 146

**Комплексное развитие территорий 2606, 2607, 2608, 2609, 2610, 2611, 2612, 2613, 2614, 2615, 2616, 2617, 2618, 2619, 2621, 2622, 2623, 2624, 2625, 2627, 2630, 2631, 2632, 2633, 2634, 2635, 2636, 2637, 2638, 2639, 2640, 2641, 2642, 2643, 2644, 2645, 2646, 2647, 2648, 2649**

В отношении территориальной зоны, для которой установлены виды разрешенного использования земельных участков и объектов капитального строительства с кодами **1.2, 1.3, 1.4, 1.5, 1.7, 1.8, 1.9, 1.10, 1.11, 1.12, 1.13, 1.14, 1.15, 1.16, 1.17, 1.18, 1.19, 1.20, 3.1, 3.1.1, 3.1.2, 3.2.1, 3.2.2, 3.2.3, 3.3, 3.4, 3.4.1, 3.4.2, 3.5, 3.5.1, 3.5.2, 3.6, 3.6.1, 3.6.2, 3.7, 3.7.1, 3.7.2, 3.9, 3.9.1, 3.9.2, 3.9.3, 3.10, 3.10.1, 3.10.2, 4.1, 4.2, 4.3, 4.4, 4.5, 4.6, 4.8.1, 4.9, 4.10, 5.1.1, 5.1.2, 5.1.3, 5.1.4, 5.1.5, 5.1.6, 5.3, 5.4, 5.5, 6.3, 6.4, 6.6, 6.7, 6.8, 6.9, 6.11, 6.12, 8.0, 8.1, 8.3, 9.1, 11.0, 12.0, 12.0.1, 12.0.2**

Минимально допустимые уровни обеспеченности территории

Транспортная инфраструктура	В соответствии с нормативами			
Коммунальная инфраструктура		Наименование показателя (единицы измерения)	Производственные объекты	Общественные объекты
	Водопотребление	Усредненные расчетные показатели удельного водопотребления в сутки на 1 кв.м общей площади застройки, л/(сутки * кв.м)	2,6, дополнительное водопотребление для нужд промышленного производства определяется в зависимости от технологии	5
	Водоотведение	Коэффициент стока	0,8	0,7
		Объем поверхностных вод, поступающих на очистку (куб.м с 1 га территории)	70	60
	Теплоснабжение	Средний удельный показатель расхода тепла (отопление, вентиляция, горячее водоснабжение – среднечасовое, не более), (ккал/(час * кв.м)	50,4 на 1 кв.м общей площади застройки	44,5 на 1 кв.м общей площади застройки
	Электроснабжение	Средний удельный показатель расхода электроэнергии на 1 кв.м общей площади застройки в функциональной зоне (не более), кВт/ кв.м	Определяется в зависимости от технологии производства	0,078



Расчетные показатели максимально допустимого уровня территориальной доступности указанных объектов для населения в отношении территорий, подлежащих комплексному развитию

Социальная инфраструктура	Амбулаторно-поликлинические объекты	Следует размещать на территории предприятия
	Аптеки	
	Столовые, кафетерии, буфеты	
Транспортная инфраструктура	Остановочные пункты наземного городского пассажирского транспорта	Не более 400 м от проходной предприятий в производственных и коммунально-складских зонах
	Въезд на территорию	Не менее двух въездов для предприятий с площадками размером более 5 га

#### Пункт 147

#### Комплексное развитие территорий 2620, 2626, 2628

В отношении территориальной зоны, для которой установлены виды разрешенного использования земельных участков и объектов капитального строительства с кодами **3.1.1, 3.3, 3.4.1, 3.5.1, 4.4, 5.1.2, 5.1.3, 12.0.1, 12.0.2**

Минимально допустимые уровни обеспеченности территории

Транспортная инфраструктура	В соответствии с нормативами		
Коммунальная инфраструктура		Наименование показателя (единицы измерения)	Общественные объекты
	Водопотребление	Усредненные расчетные показатели удельного водопотребления в сутки на 1 кв.м общей площади застройки, л/(сутки * кв.м)	5
	Водоотведение	Коэффициент стока	0,7
		Объем поверхностных вод, поступающих на очистку (куб.м с 1 га территории)	60
	Теплоснабжение	Средний удельный показатель расхода тепла (отопление, вентиляция, горячее водоснабжение – среднечасовое, не более), (ккал/(час * кв.м)	44,5 на 1 кв.м общей площади застройки

	Электроснабжение	Средний удельный показатель расхода электроэнергии на 1 кв.м общей площади застройки в функциональной зоне (не более), кВт/ кв.м	0,078	
--	------------------	--	-------	--

Максимально допустимые уровни территориальной доступности не нормируются

В отношении территориальной зоны, для которой установлены виды разрешенного использования земельных участков и объектов капитального строительства с кодами **2.1, 2.2, 13.2**

Минимально допустимые уровни обеспеченности территории

Социальная инфраструктура	Объект общего образования	124 места на 1000 жителей
	Объект общего образования для детей с ограниченными возможностями здоровья	5 мест на 1000 жителей
	Объект дошкольного образования	63 места на 1000 жителей
	Объект дошкольного образования для детей с ограниченными возможностями здоровья	8 мест на 1000 жителей
	Поликлиника смешанного типа	19 посещений/смену на 1000 жителей
Коммунальная инфраструктура	Канализация	Подключение к центральной системе канализации: рекомендуется. При отсутствии подключения к центральной системе канализации обязательно наличие локальной системы инженерного обеспечения.
	Мусороудаление	Организация вывоза твердых бытовых отходов от площадок с контейнерами. Расстояние от площадок с контейнерами до жилых домов, детских игровых и спортивных площадок, зданий и игровых, прогулочных и спортивных площадок организаций воспитания и обучения, отдыха и оздоровления детей и молодежи, территорий медицинских организаций и предприятий питания – не менее 20 м. При отсутствии организованных площадок вывоз твердых бытовых отходов осуществляется с участков

## Максимально допустимые уровни территориальной доступности

Социальная инфраструктура	Объект общего образования	Пешеходно-транспортная доступность до объектов индивидуального жилищного строительства не более 15 минут
	Объект дошкольного образования	Пешеходно-транспортная доступность до объектов индивидуального жилищного строительства не более 15 минут
	Поликлиника смешанного типа	Пешеходно-транспортная доступность не более 20 минут
Транспортная инфраструктура	Остановочные пункты скоростного внеуличного общественного транспорта	Пешеходная доступность не более 700 м; транспортная доступность не более 2200 м
	Остановочные пункты наземного городского пассажирского транспорта	Пешеходная доступность от мест проживания не более 400 м

## Пункт 148

## Комплексное развитие территории 2629

В отношении территориальной зоны, для которой установлены виды разрешенного использования земельных участков и объектов капитального строительства с кодами **2.7.1, 3.1, 3.1.1, 3.1.2, 3.2.1, 3.2.2, 3.3, 3.4, 3.6.1, 3.6.2, 4.2, 4.3, 4.4, 4.6, 4.8.1, 4.9, 4.9.1.3, 4.9.1.4, 5.1.1, 5.1.2, 5.1.3, 5.1.4, 9.2.1, 9.3, 11.1, 11.2, 12.0.1, 12.0.2**

## Минимально допустимые уровни обеспеченности территории

Транспортная инфраструктура	В соответствии с нормативами			
		Наименование показателя (единицы измерения)	Производственные объекты	Общественные объекты
Коммунальная инфраструктура	Водопотребление	Усредненные расчетные показатели удельного водопотребления в сутки на 1 кв.м общей площади застройки, л/(сутки * кв.м)	2,6, дополнительное водопотребление для нужд промышленного производства определяется в зависимости от технологии	5
	Водоотведение	Коэффициент стока	0,8	0,7
		Объем поверхностных вод, поступающих на очистку (куб.м с 1 га территории)	70	60

	Теплоснабжение	Средний удельный показатель расхода тепла (отопление, вентиляция, горячее водоснабжение – среднечасовое, не более), (ккал/(час * кв.м)	50,4 на 1 кв.м общей площади застройки	44,5 на 1 кв.м общей площади застройки
	Электроснабжение	Средний удельный показатель расхода электроэнергии на 1 кв.м общей площади застройки в функциональной зоне (не более), кВт/ кв.м	Определяется в зависимости от технологии производства	0,078

Расчетные показатели максимально допустимого уровня территориальной доступности указанных объектов для населения в отношении территорий, подлежащих комплексному развитию

Социальная инфраструктура	Амбулаторно-поликлинические объекты	Следует размещать на территории предприятия
	Аптеки	
	Столовые, кафетерии, буфеты	
Транспортная инфраструктура	Остановочные пункты наземного городского пассажирского транспорта	Не более 400 м от проходной предприятий в производственных и коммунально-складских зонах
	Въезд на территорию	Не менее двух въездов для предприятий с площадками размером более 5 га

## О внесении изменений в постановление Правительства Москвы от 28 марта 2017 г. № 120-ПП

Постановление Правительства Москвы от 7 июля 2022 года № 1431-ПП

В соответствии с Градостроительным кодексом Российской Федерации, Законом города Москвы от 25 июня 2008 г. № 28 «Градостроительный кодекс города Москвы», постановлениями Правительства Москвы от 7 апреля 2009 г. № 270-ПП «О создании Городской комиссии по вопросам градостроительства, землепользования и застройки при Правительстве Москвы и об утверждении положений о Городской и окружной комиссиях по вопросам градостроительства, землепользования и застройки при Правительстве Москвы», от 22 марта 2022 г. № 438-ПП «О реализации положений пункта 2 статьи 7 Федерального закона от 14 марта 2022 г. № 58-ФЗ «О внесении изменений в отдельные законодательные акты Российской Федерации» **Правительство Москвы постановляет:**

1. Внести изменения в постановление Правительства Москвы от 28 марта 2017 г. № 120-ПП «Об утверждении правил землепользования и застройки города Москвы»:

1.1. Карту градостроительного зонирования «Границы территориальных зон и виды разрешенного использования земельных участков и объектов капитального строительства. Северо-Восточный административный округ города Москвы» раздела 1 книги 4 территориальной части правил землепользования и застройки приложения к постановлению дополнить изображениями территориальных зон согласно приложению 1 к настоящему постановлению.

1.2. Карту градостроительного зонирования «Границы территориальных зон, подзон территориальных зон и предельные параметры разрешенного строительства, реконструкции объектов капитального строительства. Северо-Восточный административный округ города Москвы» раздела 1 книги 4 территориальной части правил землепользования и застройки приложения к постановлению дополнить изображениями территориальных зон согласно приложению 2 к настоящему постановлению.

1.3. Подраздел «Пункт 326» раздела 2 книги 4 территориальной части правил землепользования и застройки приложения к постановлению признать утратившим силу.

1.4. В строке «Территориальная зона» подраздела «Пункт 572» раздела 2 книги 4 территориальной части правил землепользования и застройки приложения к постановлению цифры «151184108» заменить цифрами «188213640».

1.5. Раздел 2 книги 4 территориальной части правил землепользования и застройки приложения к постановлению дополнить подразделами в редакции согласно приложению 3 к настоящему постановлению.

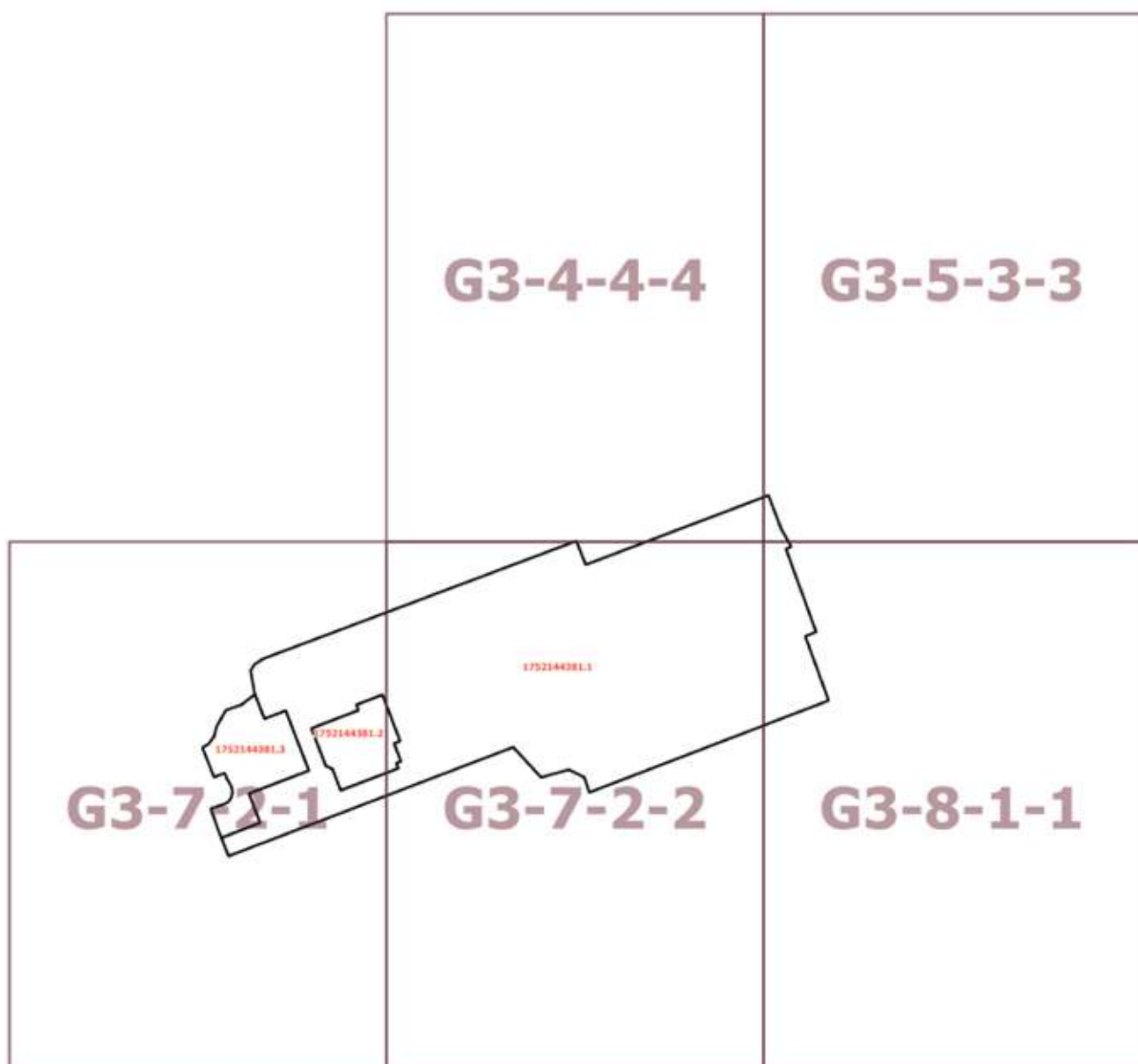
2. Контроль за выполнением настоящего постановления возложить на заместителя Мэра Москвы в Правительстве Москвы по вопросам градостроительной политики и строительства Бочкарева А.Ю.

Мэр Москвы **С.С.Собянин**

**Приложение 1**  
к постановлению Правительства Москвы  
от 7 июля 2022 г. № 1431-ПП

**Внесение изменений в приложение к постановлению Правительства Москвы  
от 28 марта 2017 г. № 120-ПП**

Книга 4  
Карта градостроительного зонирования  
Границы территориальных зон и виды разрешенного использования  
земельных участков и объектов капитального строительства  
Северо-Восточный административный округ города Москвы



**Приложение 2**

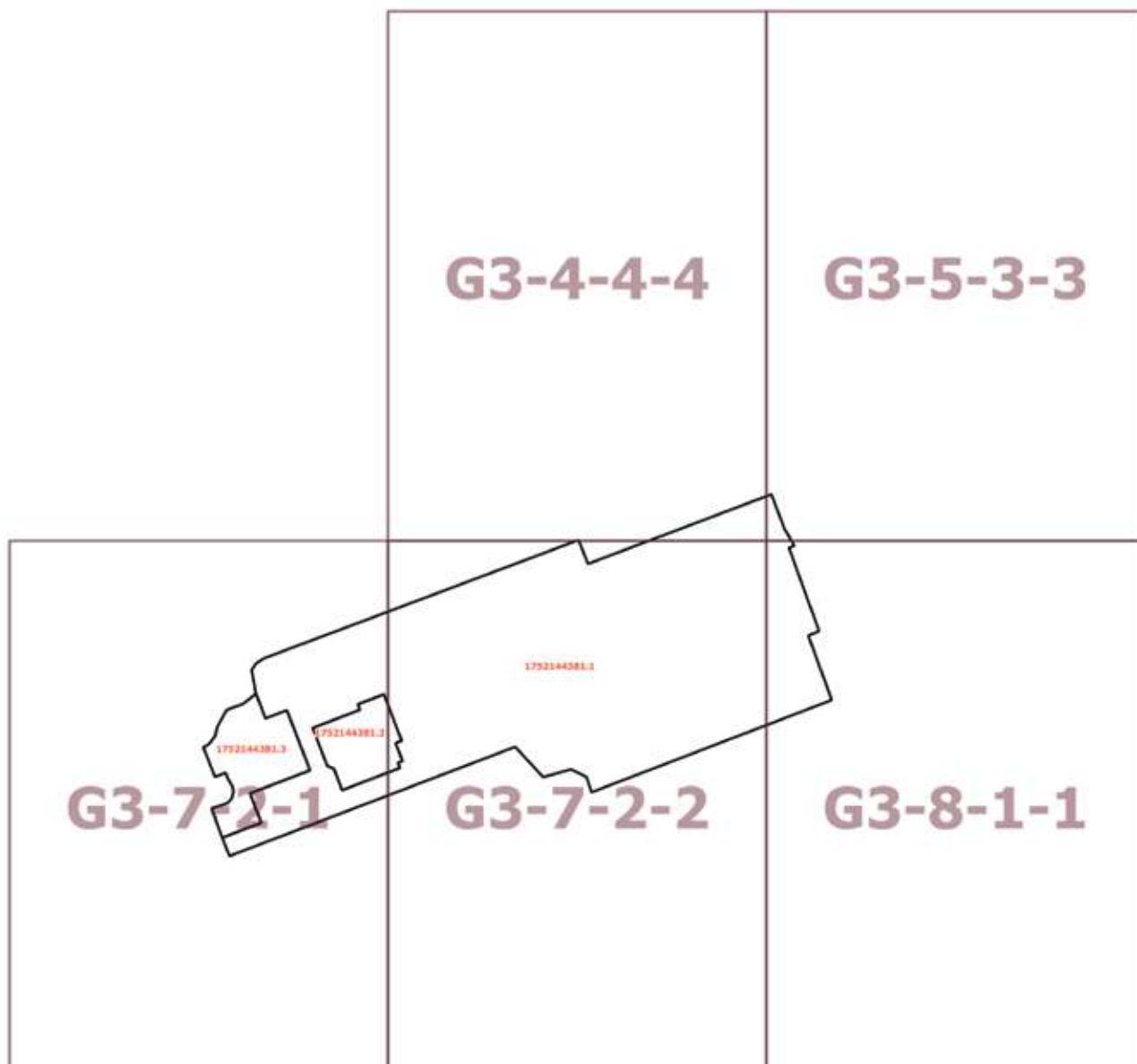
к постановлению Правительства Москвы  
от 7 июля 2022 г. № 1431-ПП

**Внесение изменений в приложение к постановлению Правительства Москвы  
от 28 марта 2017 г. № 120-ПП**

Книга 4

Карта градостроительного зонирования

Границы территориальных зон, подзон территориальных зон и предельные параметры  
разрешенного строительства, реконструкции объектов капитального строительства  
Северо-Восточный административный округ города Москвы



## Приложение 3

к постановлению Правительства Москвы  
от 7 июля 2022 г. № 1431-ПП

**Внесение изменений в приложение к постановлению Правительства Москвы  
от 28 марта 2017 г. № 120-ПП**

Книга 4

Северо-Восточный административный округ города Москвы

Пункт 580

Территориальная зона	1752144381.1
Основные виды разрешенного использования	2.6. Многоэтажная жилая застройка (высотная застройка). 2.7. Обслуживание жилой застройки. 2.7.1. Хранение автотранспорта. 3.5.1. Дошкольное, начальное и среднее общее образование. 5.1.2. Обеспечение занятий спортом в помещениях. 12.0.1. Улично-дорожная сеть. 12.0.2. Благоустройство территории
Условно разрешенные виды использования	
Вспомогательные виды	
Максимальный процент застройки (%)	Не установлен
Высота застройки (м)	75
Плотность застройки (тыс.кв.м/га)	Не установлена
Минимальные и (или) максимальные размеры земельных участков (га)	
Иные показатели	Суммарная поэтажная площадь объекта в габаритах наружных стен – 244 633 кв.м, в том числе: – жилая – 203 487 кв.м; – нежилая – 27 646 кв.м, в том числе административная часть – 7 646 кв.м; – школа на 550 мест – 11 500 кв.м; – поликлиника на 75 посещений в смену – 2 000 кв.м



## Пункт 581

Территориальная зона	1752144381.2
Основные виды разрешенного использования	3.5.1. Дошкольное, начальное и среднее общее образование
Условно разрешенные виды использования	
Вспомогательные виды	
Максимальный процент застройки (%)	Не установлен
Высота застройки (м)	75
Плотность застройки (тыс. кв. м/га)	Не установлена
Минимальные и (или) максимальные размеры земельных участков (га)	
Иные показатели	Дошкольная образовательная организация на 220 мест – 5 100 кв.м

## Пункт 582

Территориальная зона	1752144381.3
Основные виды разрешенного использования	2.6. Многоэтажная жилая застройка (высотная застройка). 2.7. Обслуживание жилой застройки. 12.0.1. Улично-дорожная сеть. 12.0.2. Благоустройство территории
Условно разрешенные виды использования	
Вспомогательные виды	
Максимальный процент застройки (%)	Не установлен
Высота застройки (м)	75
Плотность застройки (тыс. кв. м/га)	Не установлена
Минимальные и (или) максимальные размеры земельных участков (га)	
Иные показатели	Суммарная поэтажная площадь объекта в габаритах наружных стен – 29 167 кв.м, в том числе площадь квартир под переселение – 17 500 кв.м

## О внесении изменений в постановление Правительства Москвы от 28 марта 2017 г. № 120-ПП

Постановление Правительства Москвы от 7 июля 2022 года № 1432-ПП

В соответствии с Градостроительным кодексом Российской Федерации, Законом города Москвы от 25 июня 2008 г. № 28 «Градостроительный кодекс города Москвы», постановлениями Правительства Москвы от 7 апреля 2009 г. № 270-ПП «О создании Городской комиссии по вопросам градостроительства, землепользования и застройки при Правительстве Москвы и об утверждении положений о Городской и окружной комиссиях по вопросам градостроительства, землепользования и застройки при Правительстве Москвы», от 22 марта 2022 г. № 438-ПП «О реализации положений пункта 2 статьи 7 Федерального закона от 14 марта 2022 г. № 58-ФЗ «О внесении изменений в отдельные законодательные акты Российской Федерации» **Правительство Москвы постановляет:**

1. Внести изменения в постановление Правительства Москвы от 28 марта 2017 г. № 120-ПП «Об утверждении правил землепользования и застройки города Москвы»:

1.1. Карту градостроительного зонирования «Границы территориальных зон и виды разрешенного использования земельных участков и объектов капитального строительства. Центральный административный округ города Москвы» раздела 1 книги 2 территориальной части правил землепользования и застройки приложения к постановлению дополнить изображением территориальной зоны согласно приложению 1 к настоящему постановлению.

1.2. Карту градостроительного зонирования «Границы территориальных зон, подзон территориальных зон и предельные параметры разрешенного строительства, реконструкции объектов капитального строительства. Центральный административный округ города Москвы» раздела 1 книги 2 территориальной части правил землепользования и застройки приложения к постановлению дополнить изображением территориальной зоны согласно приложению 2 к настоящему постановлению.

2. Контроль за выполнением настоящего постановления возложить на заместителя Мэра Москвы в Правительстве Москвы по вопросам градостроительной политики и строительства Бочкарева А.Ю.

Мэр Москвы **С.С.Собянин**

**Приложение 1**

к постановлению Правительства Москвы  
от 7 июля 2022 г. № 1432-ПП

**Внесение изменения в приложение к постановлению Правительства Москвы  
от 28 марта 2017 г. № 120-ПП**

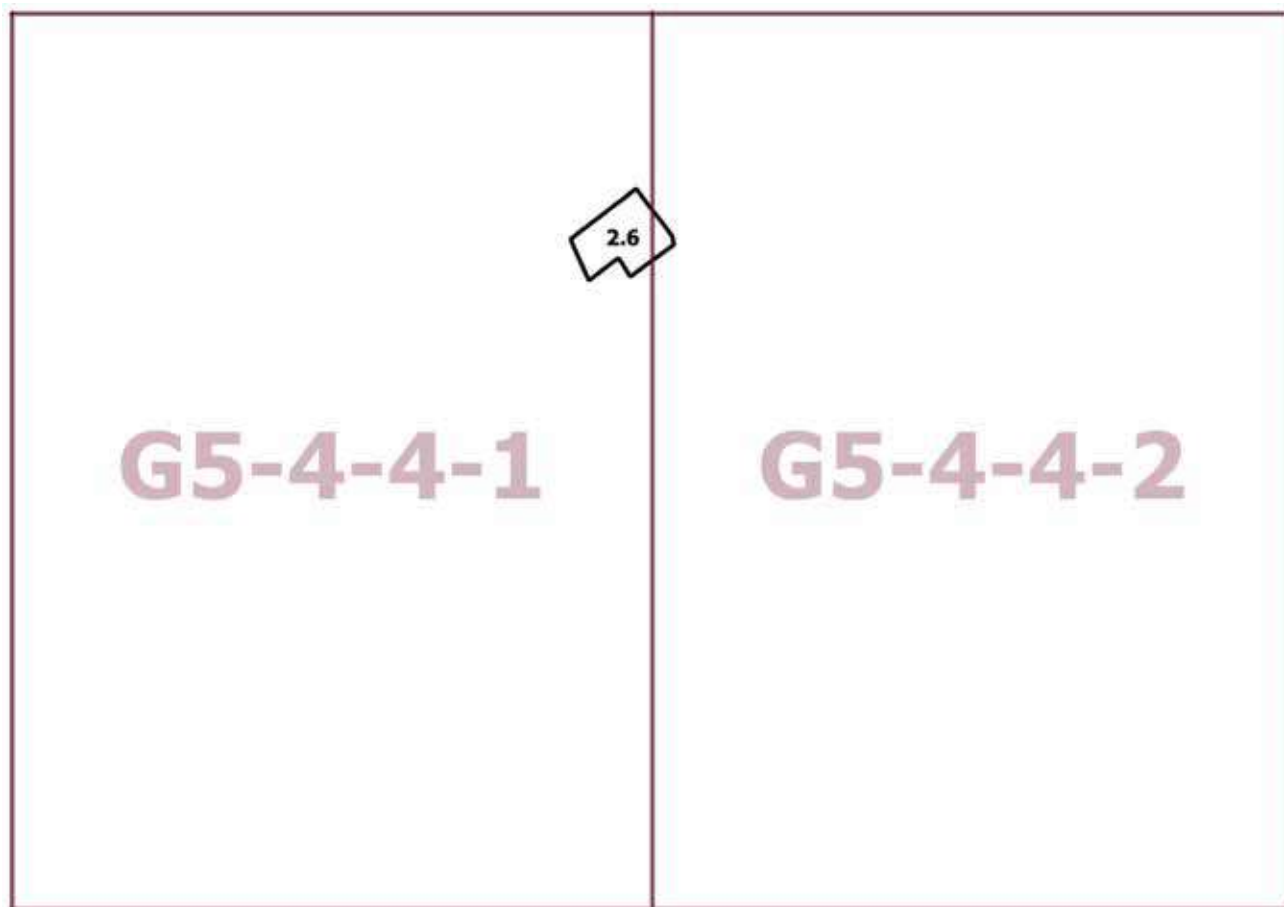
Книга 2

Карта градостроительного зонирования

Границы территориальных зон и виды разрешенного использования

земельных участков и объектов капитального строительства

Центральный административный округ города Москвы



Приложение 2  
к постановлению Правительства Москвы  
от 7 июля 2022 г. № 1432-ПП

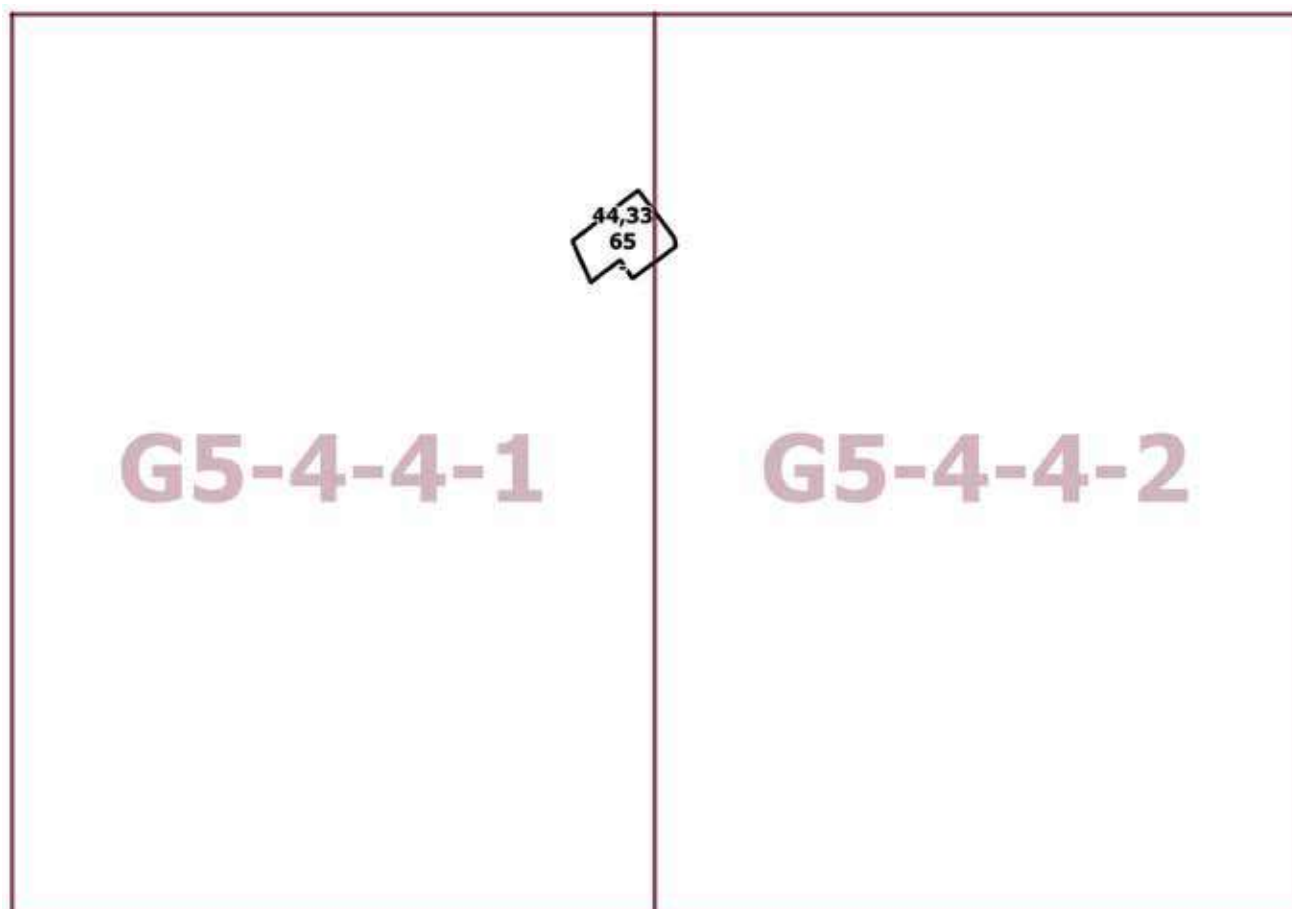
**Внесение изменения в приложение к постановлению Правительства Москвы  
от 28 марта 2017 г. № 120-ПП**

Книга 2

Карта градостроительного зонирования

Границы территориальных зон, подзон территориальных зон и предельные параметры  
разрешенного строительства, реконструкции объектов капитального строительства

Центральный административный округ города Москвы



# Информация



## **Сообщение о планируемом изъятии для государственных нужд объектов недвижимого имущества, расположенных в границах зон планируемого размещения линейных объектов на территории по адресу: улица Братьев Фонченко, влд. 19**

Цель изъятия для государственных нужд объектов недвижимого имущества – освобождение территорий в границах зон в границах зон планируемого размещения линейных объектов на территории по адресу: улица Братьев Фонченко, влд. 19.

Границы зон планируемого размещения линейных объектов на территории по адресу: улица Братьев Фонченко, влд. 19 утверждены постановлением Правительства Москвы от 28.06.2022 № 1194-ПП.

Изъятие и предоставление компенсации за изымаемые объекты недвижимого имущества будут происходить в рамках действующего законодательства в соответствии со статьями 49, 56.5, 56.8 Земельного кодекса Российской Федерации, статьями 279 и 281 Гражданского кодекса Российской Федерации, статьями 9–11 и 28 Федерального закона от 05.04.2013 № 43-ФЗ «Об особенностях регулирования отдельных правоотношений в связи с присоединением к субъекту Российской Федерации – городу федерального значения Москве территорий и о внесении изменений в отдельные законодательные акты Российской Федерации».

Границы зон планируемого размещения вышеуказанных объектов прилагаются.

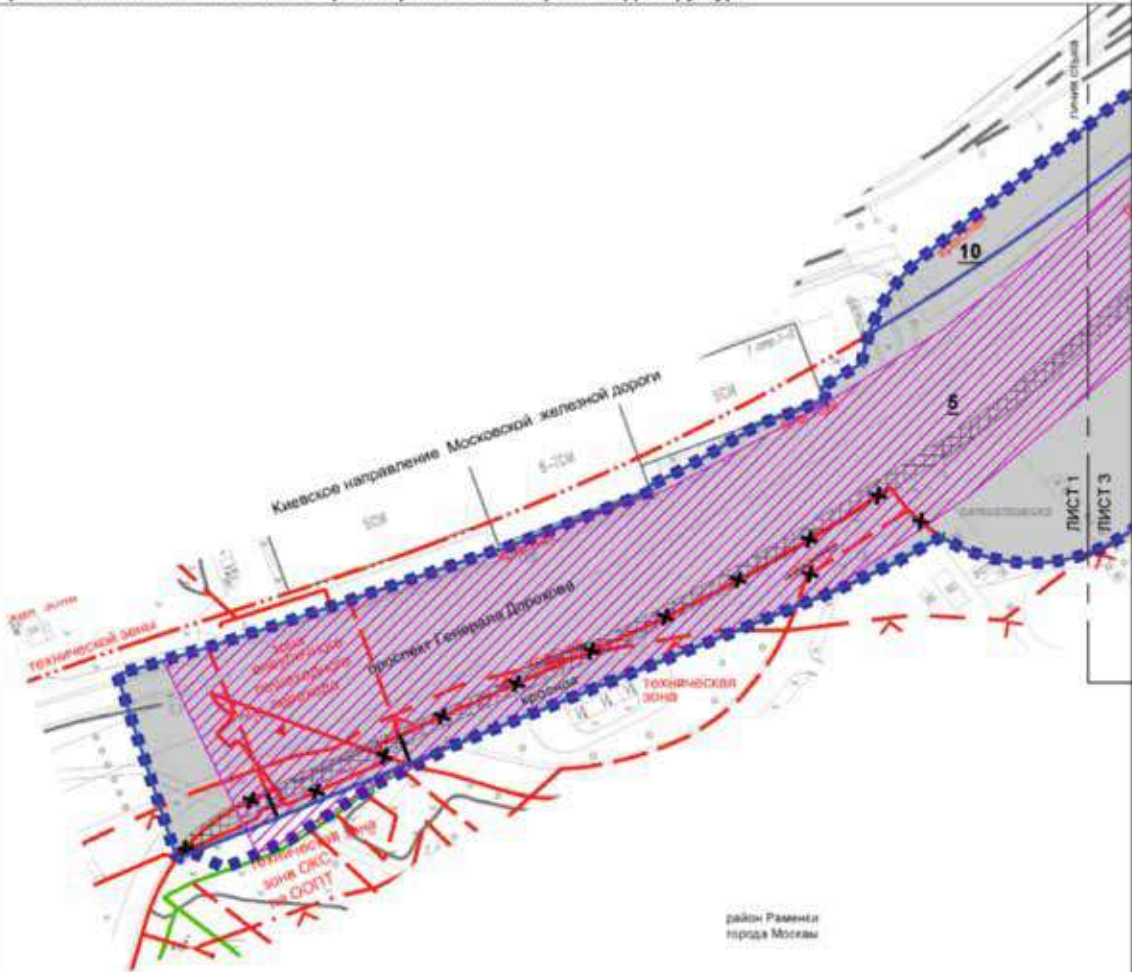
Заинтересованные лица могут получить информацию о предполагаемом изъятии земельных участков и (или) иных объектов недвижимого имущества для государственных нужд по телефону:

8 (495) 957-75-00 доб. 36-705, 55-381, 55-463.

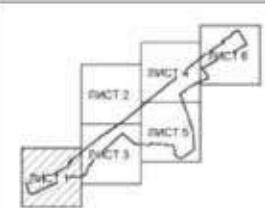
Правообладатели подлежащих изъятию объектов недвижимого имущества, права которых не зарегистрированы, могут подать заявления об учете прав на объекты недвижимого имущества с приложением копий документов, подтверждающих права на указанные объекты недвижимого имущества. Такие заявления могут быть направлены заказным письмом с уведомлением о вручении в Департамент городского имущества города Москвы на имя заместителя руководителя Прусакову Наталию Васильевну по адресу: 125993, г. Москва, 1-й Красногвардейский проезд, д. 21, стр. 1.

Чертеж "Планировочная организация территории с границами зон планируемого размещения объектов капитального строительства"  
 Чертеж 2. "Планировочная организация территории с границами зон планируемого размещения линейных объектов транспортной и инженерной инфраструктуры"

Масштаб 1:2000  
 район Раменки города Москвы  
 Лист 1 из 5



район Раменки  
 города Москвы

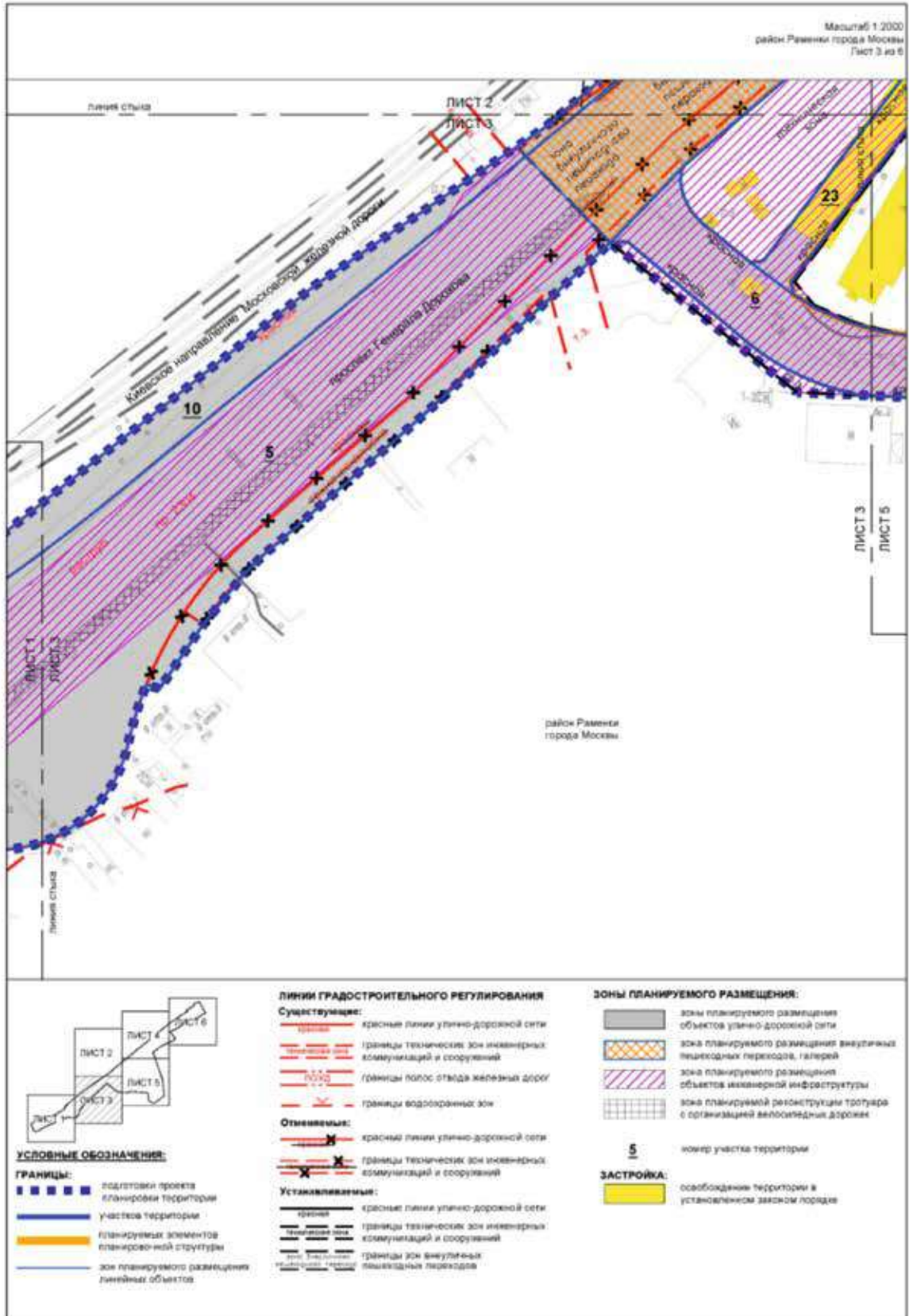


**УСЛОВНЫЕ ОБОЗНАЧЕНИЯ:**  
**ГРАНИЦЫ:**  
 ■■■■■ под/готовки проекта планировки территории  
 ————— участка территории

- ЛИНИИ ГРАДОСТРОИТЕЛЬНОГО РЕГУЛИРОВАНИЯ**
- Существующие:**
- красные линии улично-дорожной сети
  - границы технических зон инженерных коммуникаций и сооружений
  - границы полос отвода железных дорог
  - границы зон выделенных пешеходных переходов
  - границы особо охраняемых природных территорий (за исключением памятников природы)
  - границы территорий и участков особо охраняемых природных территорий города Москвы, в пределах которых устанавливаются режимы особой охраны
  - границы зон размещения объектов капитального строительства на особо охраняемой природной территории
  - границы водозащитных зон
- Отмеченные:**
- красные линии улично-дорожной сети
  - границы технических зон инженерных коммуникаций и сооружений
  - границы зон выделенных пешеходных переходов

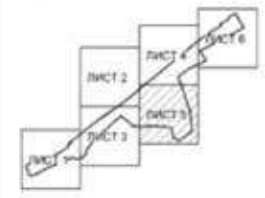
- ГРАНИЦЫ ЗОНЫ ПЛАНИРУЕМОГО РАЗМЕЩЕНИЯ:**
- зона планируемого размещения объектов улично-дорожной сети
  - зона планируемого размещения объектов инженерной инфраструктуры
  - зона планируемой реконструкции тротуара с организацией велосипедных дорожек
- 5** номер участка территории











**УСЛОВНЫЕ ОБОЗНАЧЕНИЯ:**

**ГРАНИЦЫ:**

- подготовлен проект планировки территории
- участков территории
- планируемых элементов планировочной структуры

**ЛИНИИ ГРАДОСТРОИТЕЛЬНОГО РЕГУЛИРОВАНИЯ**

**Существующие:**

- красная линия
- границы технических зон инженерных коммуникаций и сооружений
- границы полос отвода железных дорог
- границы особо охраняемых природных территорий (за исключением памятников природы)
- границы территорий и участков особо охраняемых природных территорий города Москвы, в пределах которых установлены режимы особой охраны
- границы водоохранной зоны
- границы прибрежных защитных полос
- границы береговых полос

**Отменяемые:**

- красные линии улично-дорожной сети
- границы технических зон инженерных коммуникаций и сооружений

**Устанавливаемые:**

- красная линия улично-дорожной сети
- границы технических зон инженерных коммуникаций и сооружений

**ЗОНЫ ПЛАНИРУЕМОГО РАЗМЕЩЕНИЯ:**

- зоны планируемого размещения объектов улично-дорожной сети
- зоны планируемого размещения объектов инженерной инфраструктуры

**5**  
номер участка территории

**ЗАСТРОЙКА:**

- освобождение территории в установленном законом порядке





# ВЕСТНИК МОСКВЫ

Июль 2022 года | Спецвыпуск № 28 том 2

Учредитель: Департамент средств массовой информации и рекламы города Москвы

Издатель: АО «Редакция газеты «Вечерняя Москва»

Главный редактор: Тарапата Юлия Александровна

Зам. главного редактора: Трухачев Александр Викторович

Ответственный секретарь: Акульшин Павел Александрович

Адрес редакции: 127015, Москва, Бумажный пр-д, 14, стр. 2

Тел. (499) 557-04-24, доб. 450

E-mail: [vestnikmoscow@vm.ru](mailto:vestnikmoscow@vm.ru)

Выпуск осуществлен при финансовой поддержке Департамента средств массовой информации и рекламы города Москвы

Журнал зарегистрирован Федеральной службой по надзору в сфере связи, информационных технологий и массовых коммуникаций.

Свидетельство ПИ № ФС 77-81024 от 30.04.2021. Территория

распространения: Российская Федерация. Цена свободная

---

Подписной индекс по каталогу АО «Почта России»  
на второе полугодие 2022 года: ПС085

---

Периодичность издания: минимально 6 раз в месяц  
Электронная версия журнала на сайте: [vestnikmoscow.mos.ru](http://vestnikmoscow.mos.ru)

Подписано в печать: 09.07.22  
Дата выхода в свет: 12.07.2022

Отпечатано: ОАО «Подольская фабрика офсетной печати»,  
142100, Московская обл., г. Подольск, Революционный пр-т, 80/42  
Тираж 2600 экз.  
Заказ №