



ВЕСТНИК МОСКВЫ

ISSN 2713-0592

Май 2022

Специальный выпуск № 19 том 1



ВЕСТНИК МОСКВЫ

Май 2022 года | Спецвыпуск № 19 том 1

Постановления Правительства Москвы

О внесении изменений в постановление Правительства Москвы от 28 марта 2017 г. № 120-ПП
от 27.04.22 № 773-ПП 2

О внесении изменений в постановление Правительства Москвы от 28 марта 2017 г. № 120-ПП
от 27.04.22 № 774-ПП 243

Постановления Правительства Москвы



О внесении изменений в постановление Правительства Москвы от 28 марта 2017 г. № 120-ПП

Постановление Правительства Москвы от 27 апреля 2022 года № 773-ПП

В соответствии с Градостроительным кодексом Российской Федерации, Законом города Москвы от 25 июня 2008 г. № 28 «Градостроительный кодекс города Москвы», постановлениями Правительства Москвы от 7 апреля 2009 г. № 270-ПП «О создании Городской комиссии по вопросам градостроительства, землепользования и застройки при Правительстве Москвы и об утверждении положений о Городской и окружной комиссиях по вопросам градостроительства, землепользования и застройки при Правительстве Москвы» и от 22 марта 2022 г. № 438-ПП «О реализации положений пункта 2 статьи 7 Федерального закона от 14 марта 2022 г. № 58-ФЗ «О внесении изменений в отдельные законодательные акты Российской Федерации» **Правительство Москвы постановляет:**

1. Внести изменения в постановление Правительства Москвы от 28 марта 2017 г. № 120-ПП «Об утверждении правил землепользования и застройки города Москвы» (в редакции постановлений Правительства Москвы от 26 февраля 2019 г. № 121-ПП, от 13 мая 2020 г. № 570-ПП, от 17 июня 2020 г. № 822-ПП, от 15 сентября 2020 г. № 1520-ПП, от 18 мая 2021 г. № 635-ПП, от 22 июня 2021 г. № 905-ПП, от 7 декабря 2021 г. № 1939-ПП, от 29 декабря 2021 г. № 2229-ПП, от 15 февраля 2022 г. № 181-ПП, от 27 апреля 2022 г. № 772-ПП):

1.1. Листы В8-1-4-1 и В8-1-4-3 карты градостроительного зонирования «Границы территориальных зон и виды разрешенного использования земельных участков и объектов капитального строительства. Поселение Марушкинское города Москвы» раздела 1 книги 12 территориальной части правил землепользования и застройки приложения к постановлению изложить в редакции согласно приложению 1 к настоящему постановлению.

1.2. Листы А8-4-1-3, А8-4-1-4, А8-4-3-1 и А8-4-3-2 карты градостроительного зонирования «Границы территориальных зон и виды разрешенного использования земельных участков и объектов капитального строитель-

ства. Поселение Марушкинское города Москвы» раздела 1 книги 12 территориальной части правил землепользования и застройки приложения к постановлению изложить в редакции согласно приложению 2 к настоящему постановлению.

1.3. Листы А8-5-2-4, А8-5-4-1 и А8-5-4-2 карты градостроительного зонирования «Границы территориальных зон и виды разрешенного использования земельных участков и объектов капитального строительства. Поселение Марушкинское города Москвы» раздела 1 книги 12 территориальной части правил землепользования и застройки приложения к постановлению изложить в редакции согласно приложению 3 к настоящему постановлению.

1.4. Листы А8-6-1-3 и А8-6-3-1 карты градостроительного зонирования «Границы территориальных зон и виды разрешенного использования земельных участков и объектов капитального строительства. Поселение Марушкинское города Москвы» раздела 1 книги 12 территориальной части правил землепользования и застройки приложения к постановлению изложить в редакции согласно приложению 4 к настоящему постановлению.

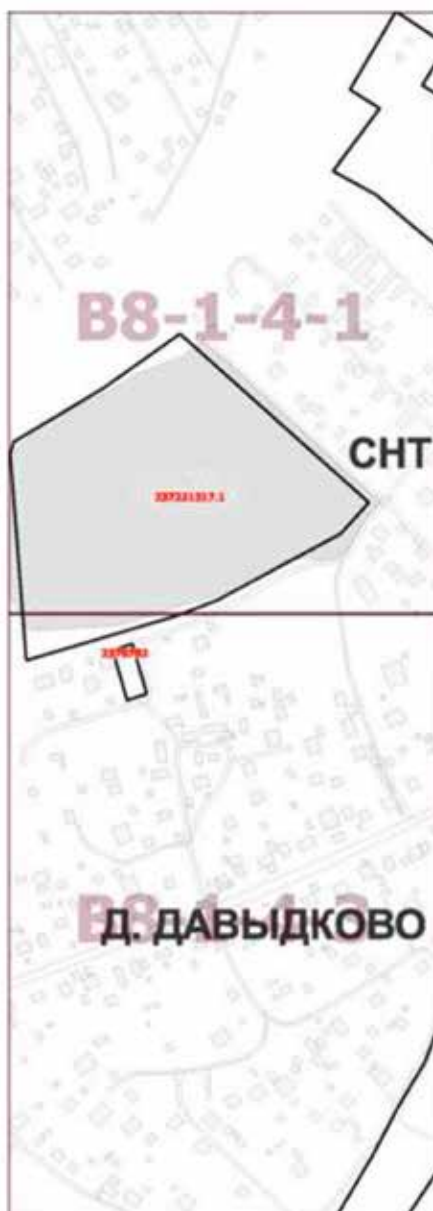
1.5. Листы В8-6-1-2 и В8-6-2-1 карты градостроительного зонирования «Границы территориальных зон и виды разрешенного использования земельных участков и объектов капитального строительства. Поселение Марушкинское города Москвы» раздела 1 книги 12 территориальной части правил землепользования и застройки приложения к постановлению изложить в редакции согласно приложению 5 к настоящему постановлению.

1.6. Листы В8-3-4-4, С8-1-3-3, В8-6-2-2 и С8-4-1-1 карты градостроительного зонирования «Границы территориальных зон и виды разрешенного использования земельных участков и объектов капитального строительства. Поселение Марушкинское города Москвы» раздела 1 книги 12 территориальной части правил землеполь-

Приложение 1
к постановлению Правительства Москвы
от 27 апреля 2022 г. № 773-ПП

Внесение изменений в приложение к постановлению Правительства Москвы
от 28 марта 2017 г. № 120-ПП

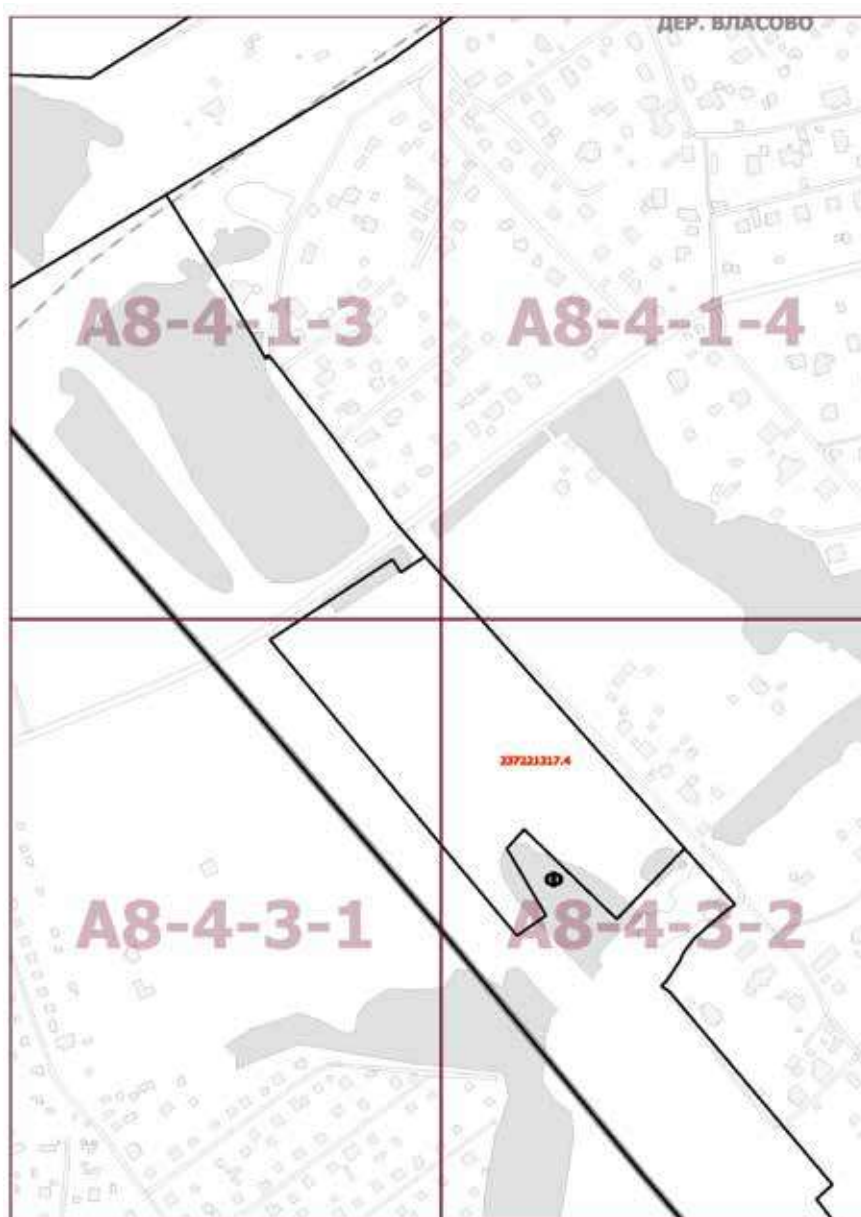
Книга 12
Новомосковский административный округ города Москвы
Карта градостроительного зонирования
Границы территориальных зон и виды разрешенного использования
земельных участков и объектов капитального строительства
поселение Марушкинское города Москвы



Приложение 2
к постановлению Правительства Москвы
от 27 апреля 2022 г. № 773-ПП

**Внесение изменений в приложение к постановлению Правительства Москвы
от 28 марта 2017 г. № 120-ПП**

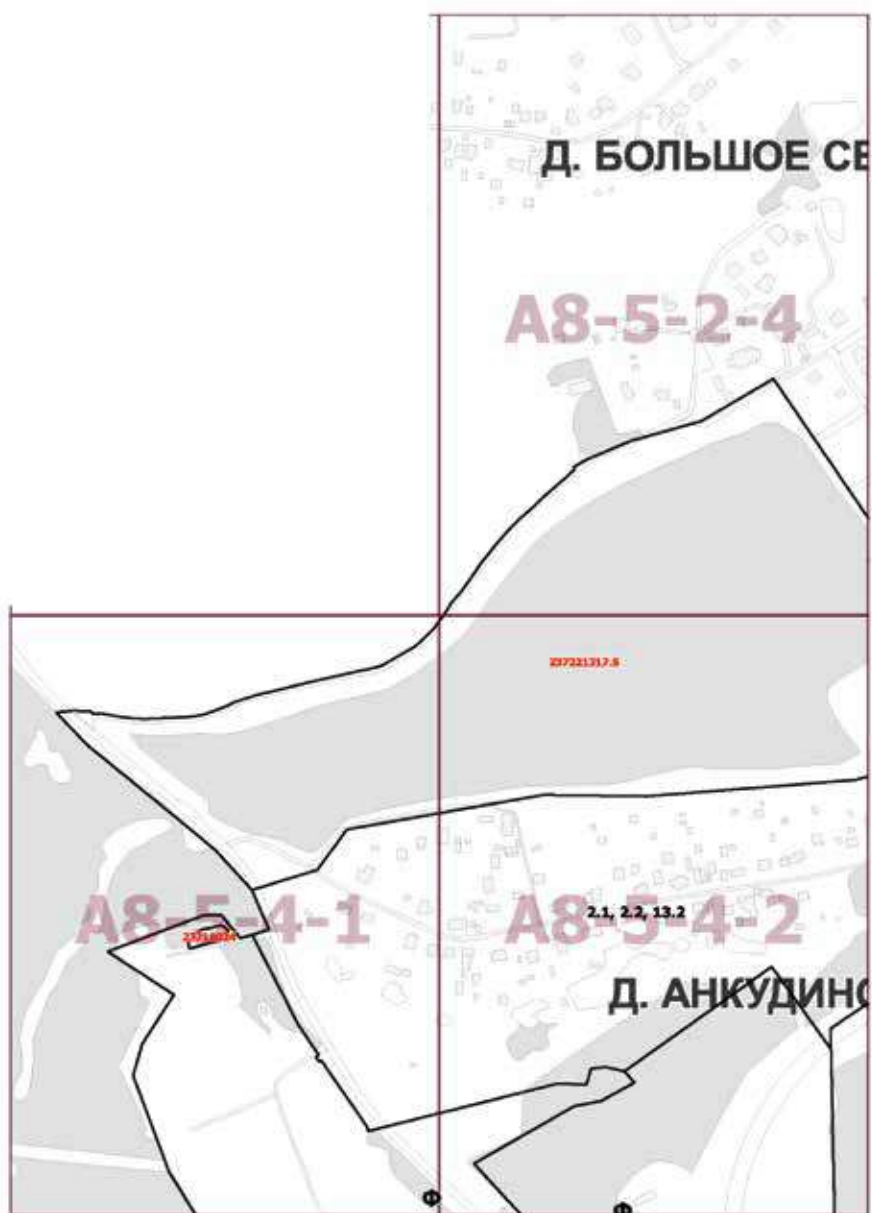
Книга 12
Новомосковский административный округ города Москвы
Карта градостроительного зонирования
Границы территориальных зон и виды разрешенного использования
земельных участков и объектов капитального строительства
поселение Марушкинское города Москвы



Приложение 3
к постановлению Правительства Москвы
от 27 апреля 2022 г. № 773-ПП

Внесение изменений в приложение к постановлению Правительства Москвы
от 28 марта 2017 г. № 120-ПП

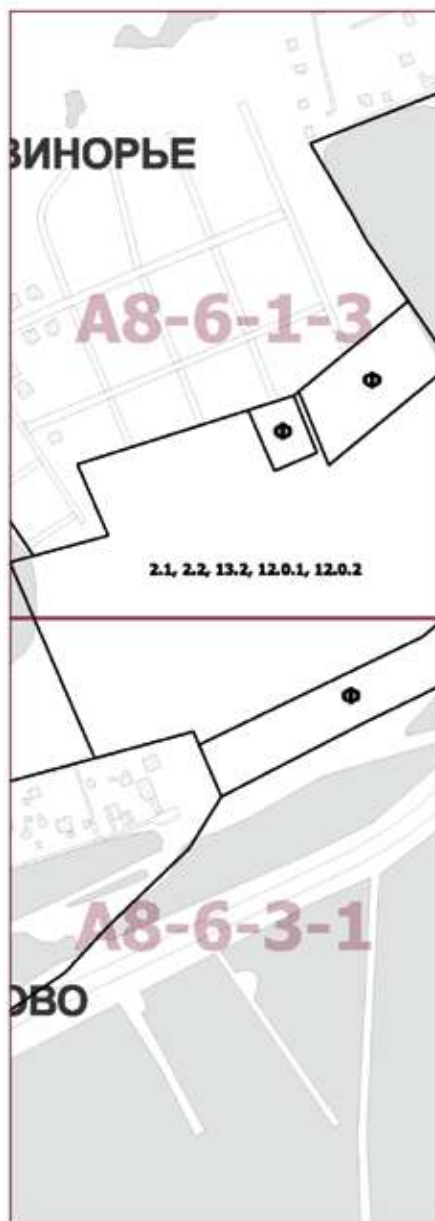
Книга 12
Новомосковский административный округ города Москвы
Карта градостроительного зонирования
Границы территориальных зон и виды разрешенного использования
земельных участков и объектов капитального строительства
поселение Марушкинское города Москвы



Приложение 4
к постановлению Правительства Москвы
от 27 апреля 2022 г. № 773-ПП

**Внесение изменений в приложение к постановлению Правительства Москвы
от 28 марта 2017 г. № 120-ПП**

Книга 12
Новомосковский административный округ города Москвы
Карта градостроительного зонирования
Границы территориальных зон и виды разрешенного использования
земельных участков и объектов капитального строительства
поселение Марушкинское города Москвы



Приложение 5
к постановлению Правительства Москвы
от 27 апреля 2022 г. № 773-ПП

**Внесение изменений в приложение к постановлению Правительства Москвы
от 28 марта 2017 г. № 120-ПП**

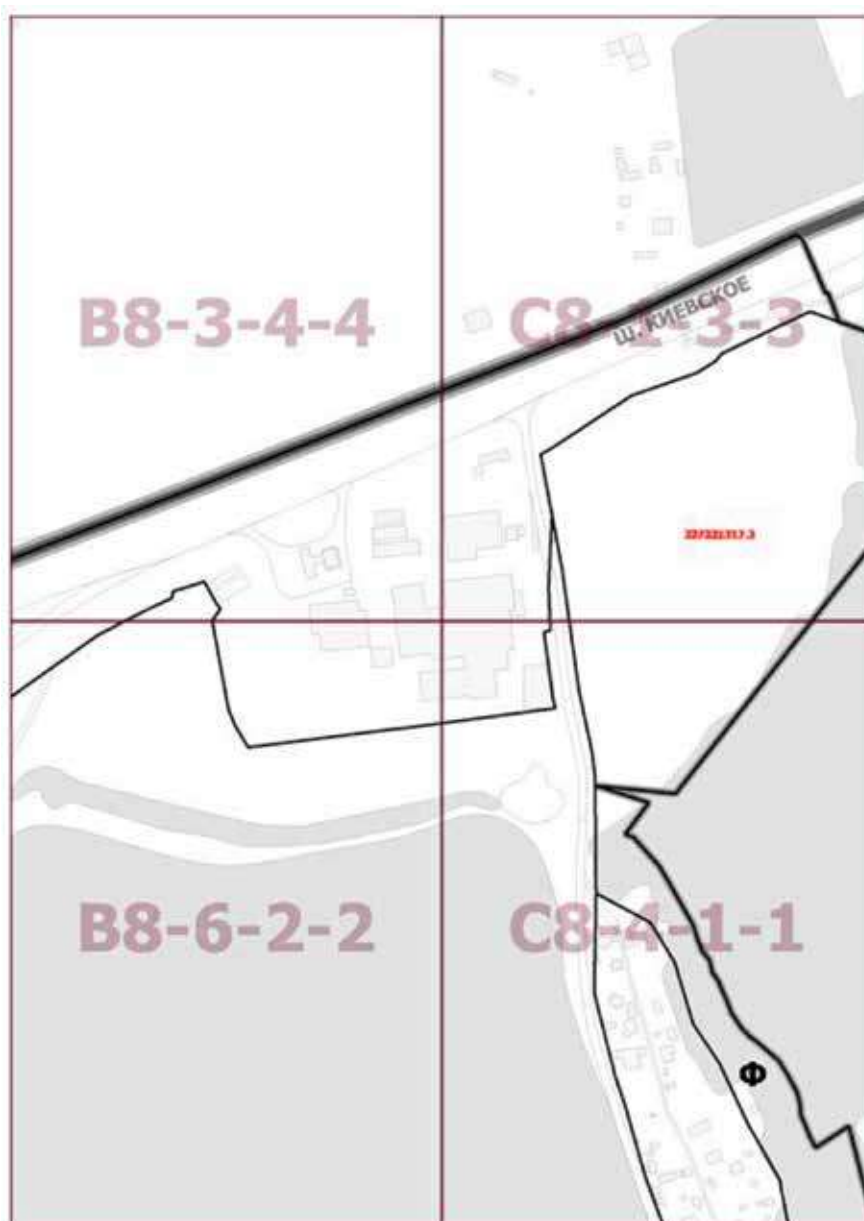
Книга 12
Новомосковский административный округ города Москвы
Карта градостроительного зонирования
Границы территориальных зон и виды разрешенного использования
земельных участков и объектов капитального строительства
поселение Марушкинское города Москвы



Приложение 6
к постановлению Правительства Москвы
от 27 апреля 2022 г. № 773-ПП

**Внесение изменений в приложение к постановлению Правительства Москвы
от 28 марта 2017 г. № 120-ПП**

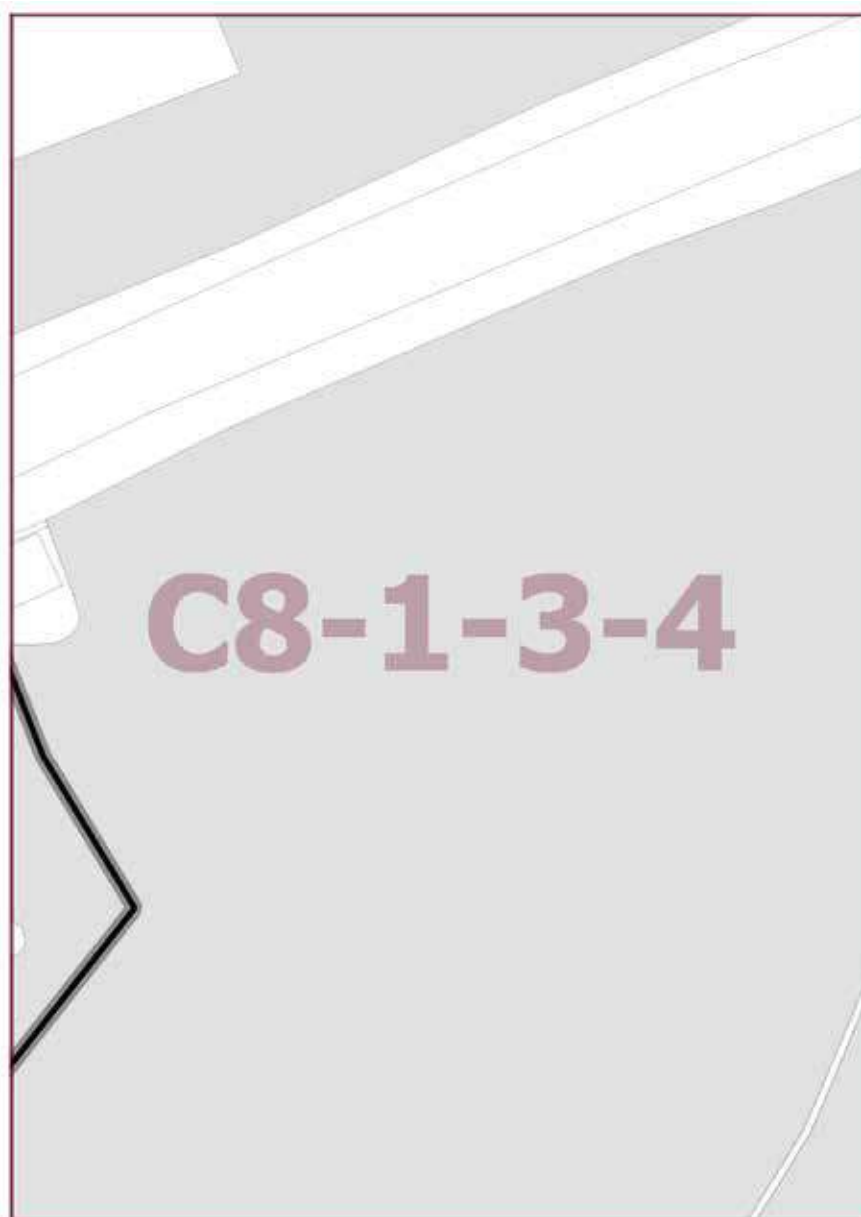
Книга 12
Новомосковский административный округ города Москвы
Карта градостроительного зонирования
Границы территориальных зон и виды разрешенного использования
земельных участков и объектов капитального строительства
поселение Марушкинское города Москвы



Приложение 7
к постановлению Правительства Москвы
от 27 апреля 2022 г. № 773-ПП

**Внесение изменения в приложение к постановлению Правительства Москвы
от 28 марта 2017 г. № 120-ПП**

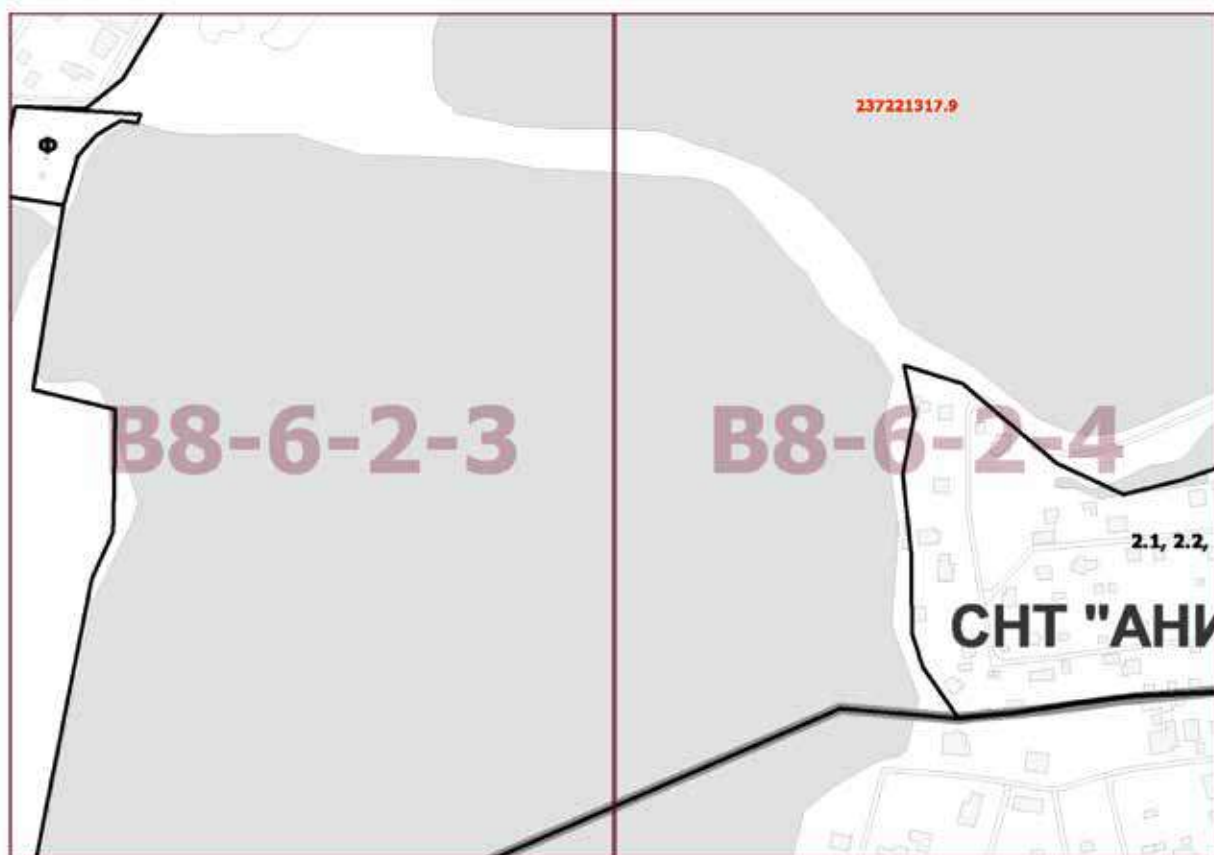
Книга 12
Новомосковский административный округ города Москвы
Карта градостроительного зонирования
Границы территориальных зон и виды разрешенного использования
земельных участков и объектов капитального строительства
поселение Марушкинское города Москвы



Приложение 8
к постановлению Правительства Москвы
от 27 апреля 2022 г. № 773-ПП

**Внесение изменений в приложение к постановлению Правительства Москвы
от 28 марта 2017 г. № 120-ПП**

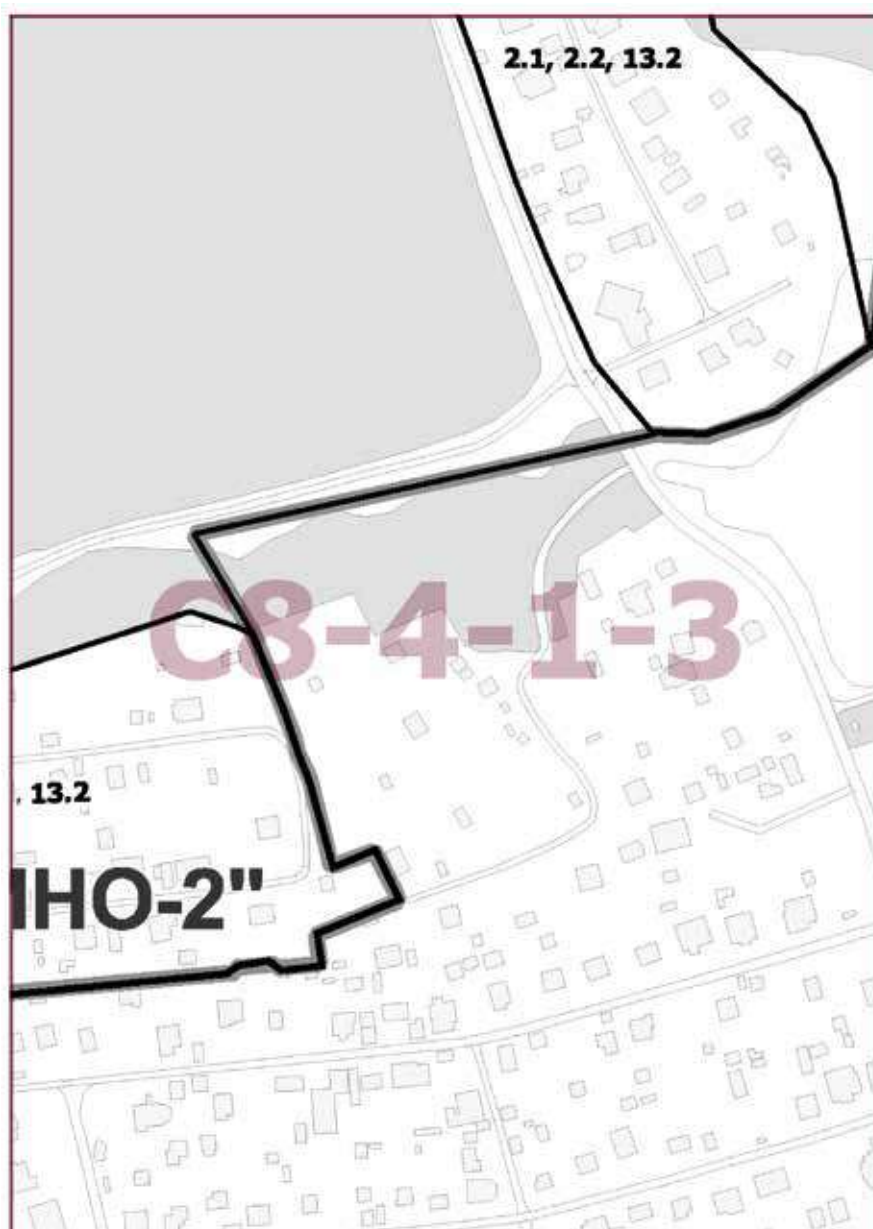
Книга 12
Новомосковский административный округ города Москвы
Карта градостроительного зонирования
Границы территориальных зон и виды разрешенного использования
земельных участков и объектов капитального строительства
поселение Марушкинское города Москвы



Приложение 9
к постановлению Правительства Москвы
от 27 апреля 2022 г. № 773-ПП

Внесение изменения в приложение к постановлению Правительства Москвы
от 28 марта 2017 г. № 120-ПП

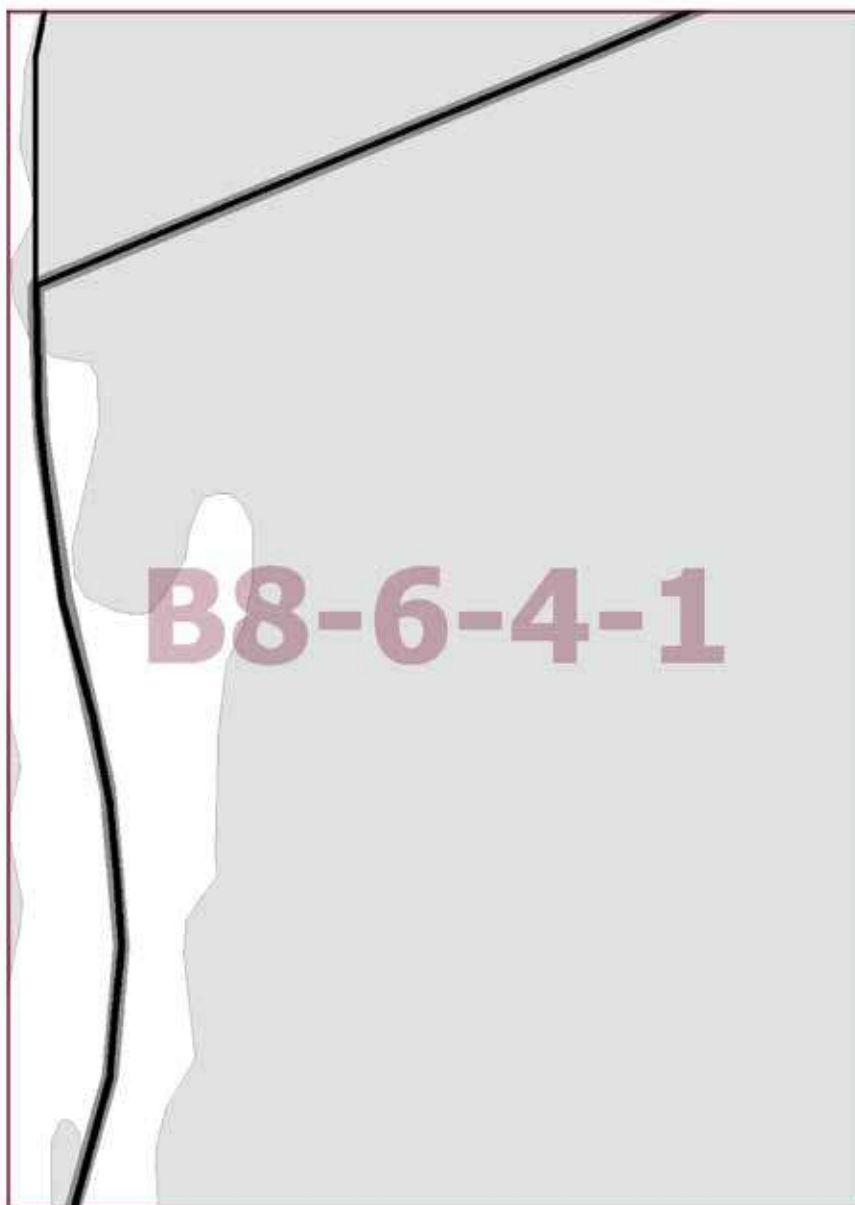
Книга 12
Новомосковский административный округ города Москвы
Карта градостроительного зонирования
Границы территориальных зон и виды разрешенного использования
земельных участков и объектов капитального строительства
поселение Марушкинское города Москвы



Приложение 10
*к постановлению Правительства Москвы
от 27 апреля 2022 г. № 773-ПП*

**Внесение изменения в приложение к постановлению Правительства Москвы
от 28 марта 2017 г. № 120-ПП**

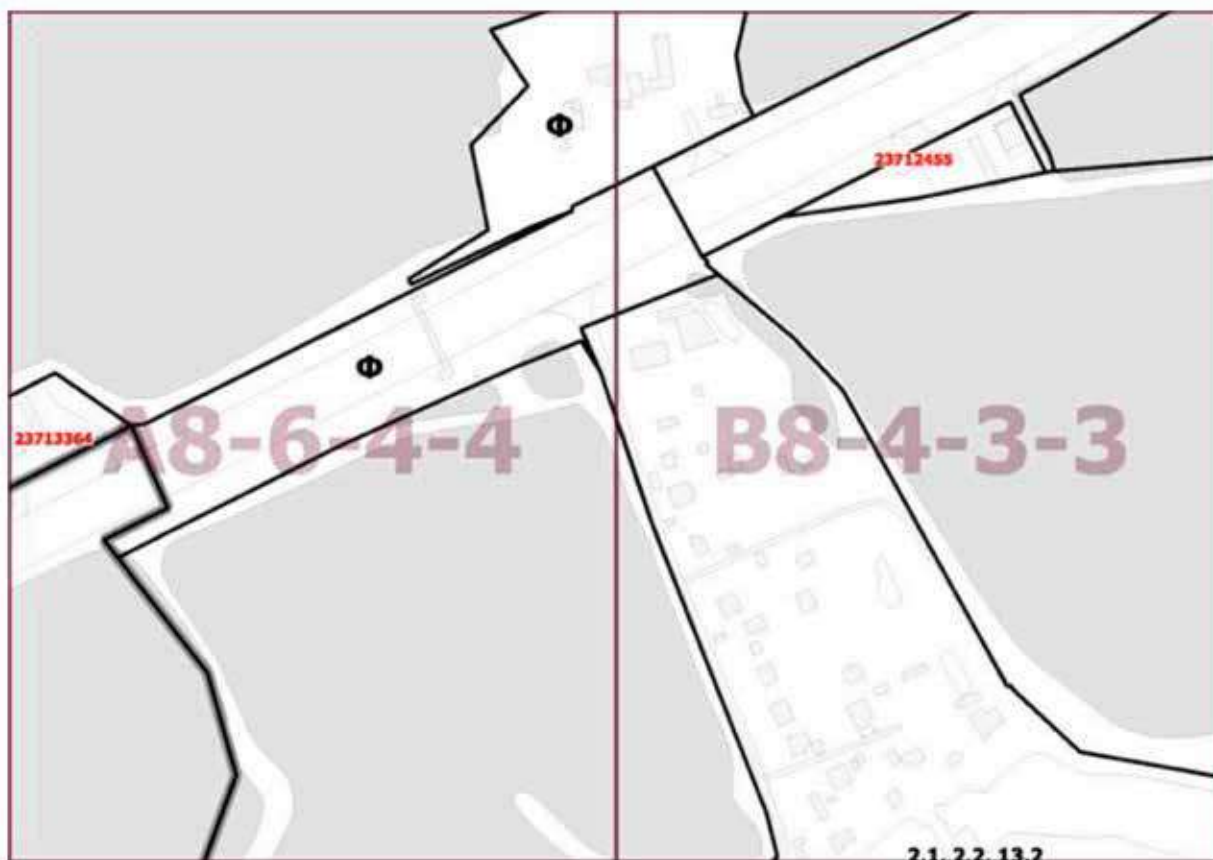
Книга 12
Новомосковский административный округ города Москвы
Карта градостроительного зонирования
Границы территориальных зон и виды разрешенного использования
земельных участков и объектов капитального строительства
поселение Марушкинское города Москвы



Приложение 11
к постановлению Правительства Москвы
от 27 апреля 2022 г. № 773-ПП

**Внесение изменений в приложение к постановлению Правительства Москвы
от 28 марта 2017 г. № 120-ПП**

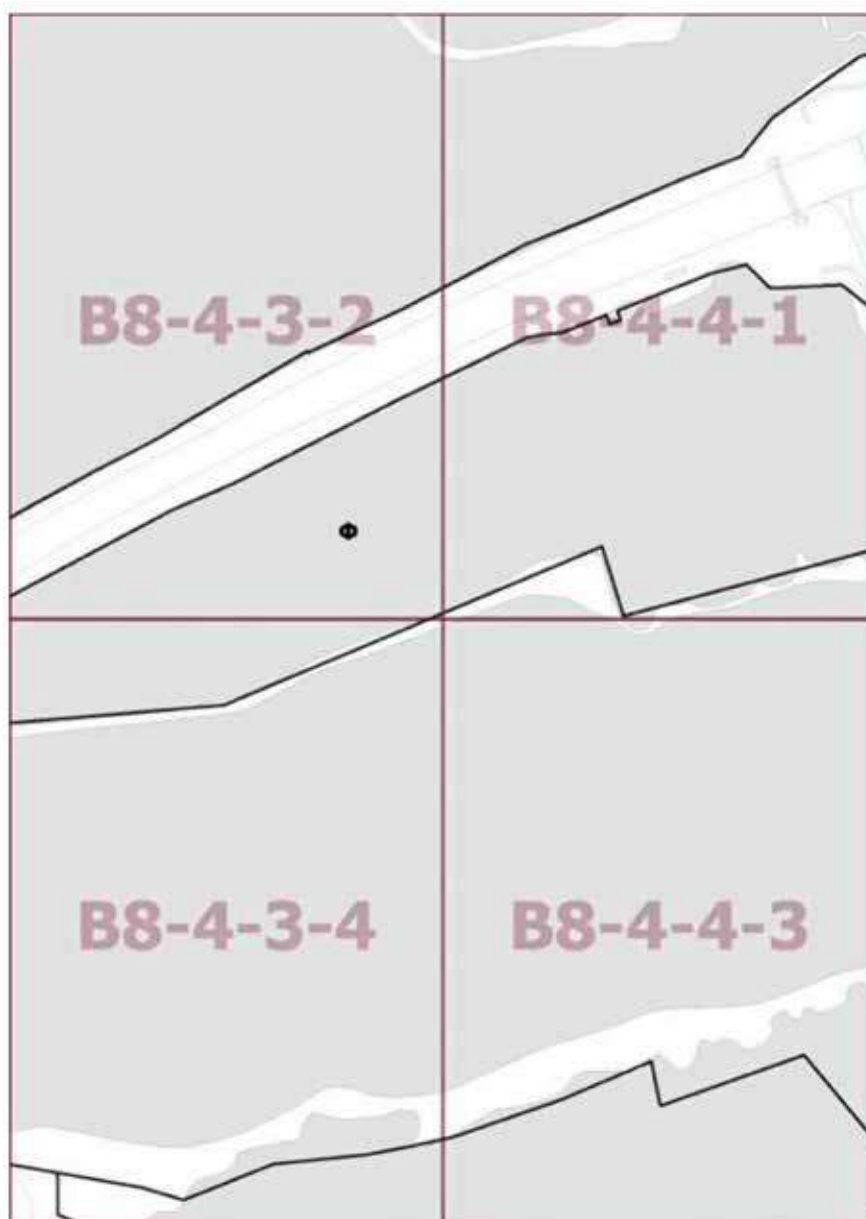
Книга 12
Новомосковский административный округ города Москвы
Карта градостроительного зонирования
Границы территориальных зон и виды разрешенного использования
земельных участков и объектов капитального строительства
поселение Марушкинское города Москвы



Приложение 12
к постановлению Правительства Москвы
от 27 апреля 2022 г. № 773-ПП

**Внесение изменений в приложение к постановлению Правительства Москвы
от 28 марта 2017 г. № 120-ПП**

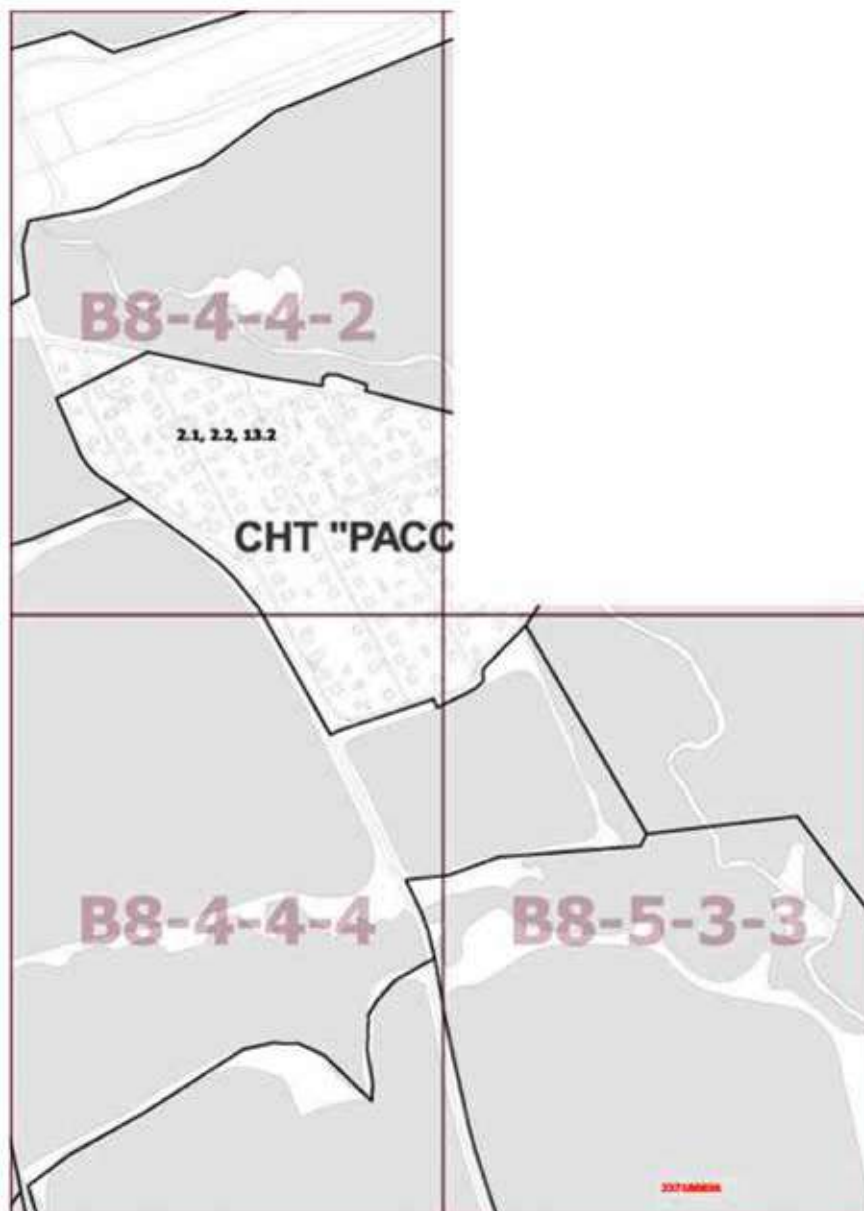
Книга 12
Новомосковский административный округ города Москвы
Карта градостроительного зонирования
Границы территориальных зон и виды разрешенного использования
земельных участков и объектов капитального строительства
поселение Марушкинское города Москвы



Приложение 13
к постановлению Правительства Москвы
от 27 апреля 2022 г. № 773-ПП

**Внесение изменений в приложение к постановлению Правительства Москвы
от 28 марта 2017 г. № 120-ПП**

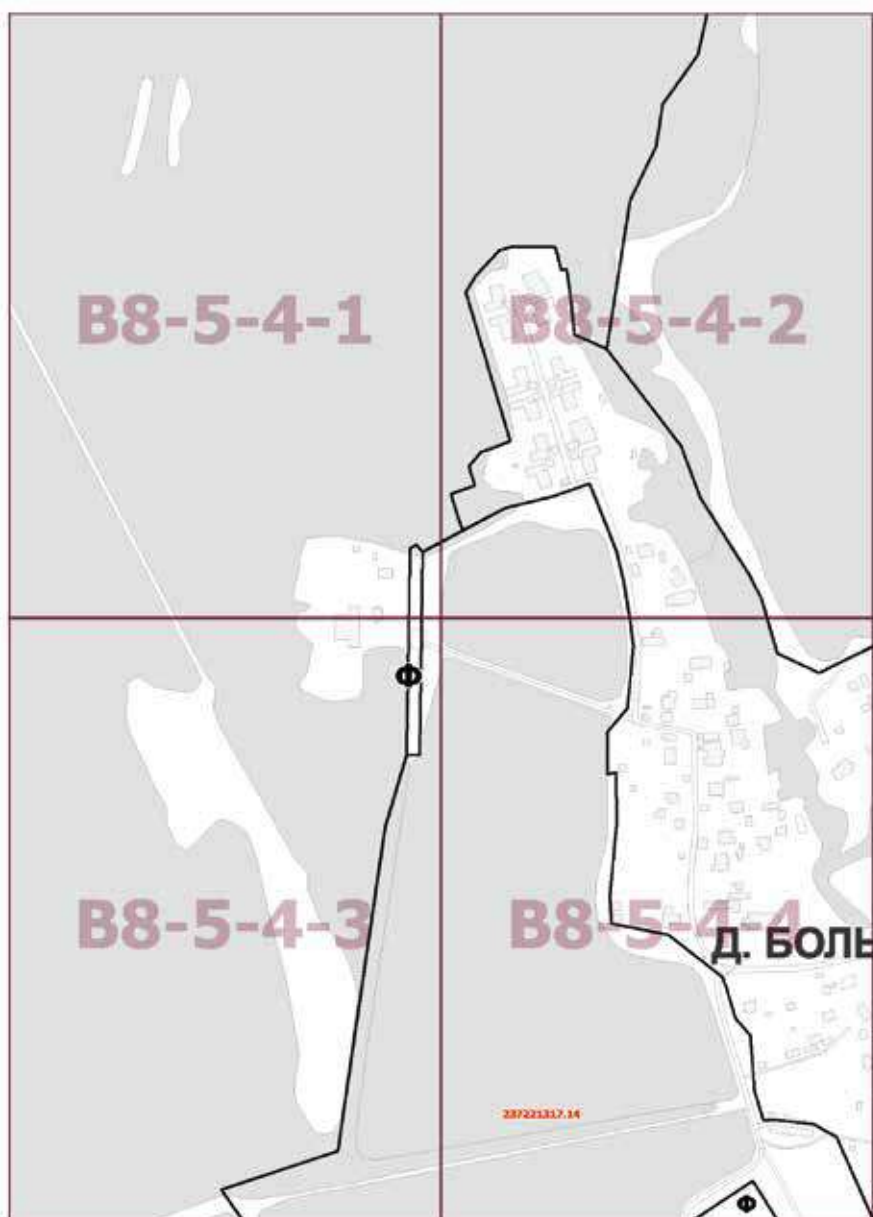
Книга 12
Новомосковский административный округ города Москвы
Карта градостроительного зонирования
Границы территориальных зон и виды разрешенного использования
земельных участков и объектов капитального строительства
поселение Марушкинское города Москвы



Приложение 14
к постановлению Правительства Москвы
от 27 апреля 2022 г. № 773-ПП

**Внесение изменений в приложение к постановлению Правительства Москвы
от 28 марта 2017 г. № 120-ПП**

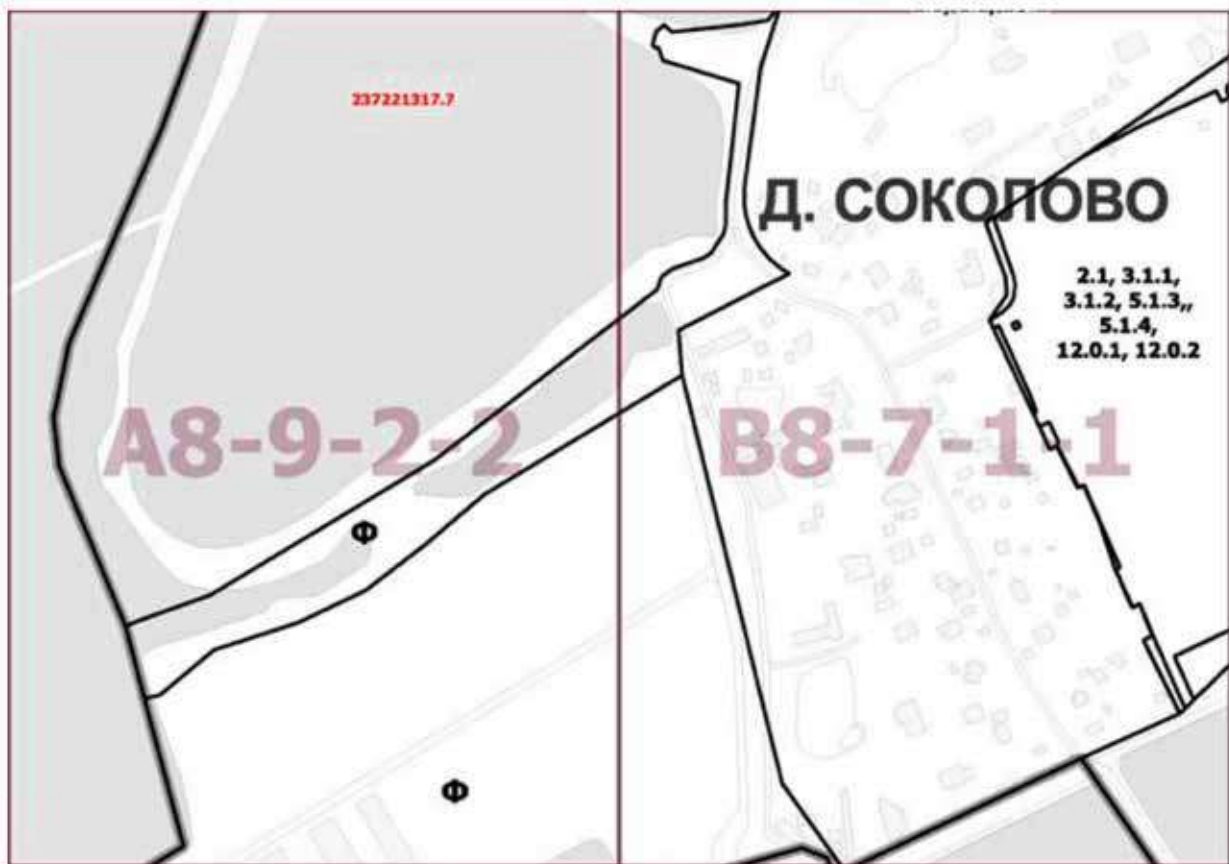
Книга 12
Новомосковский административный округ города Москвы
Карта градостроительного зонирования
Границы территориальных зон и виды разрешенного использования
земельных участков и объектов капитального строительства
поселение Марушкинское города Москвы



Приложение 15
к постановлению Правительства Москвы
от 27 апреля 2022 г. № 773-ПП

Внесение изменений в приложение к постановлению Правительства Москвы
от 28 марта 2017 г. № 120-ПП

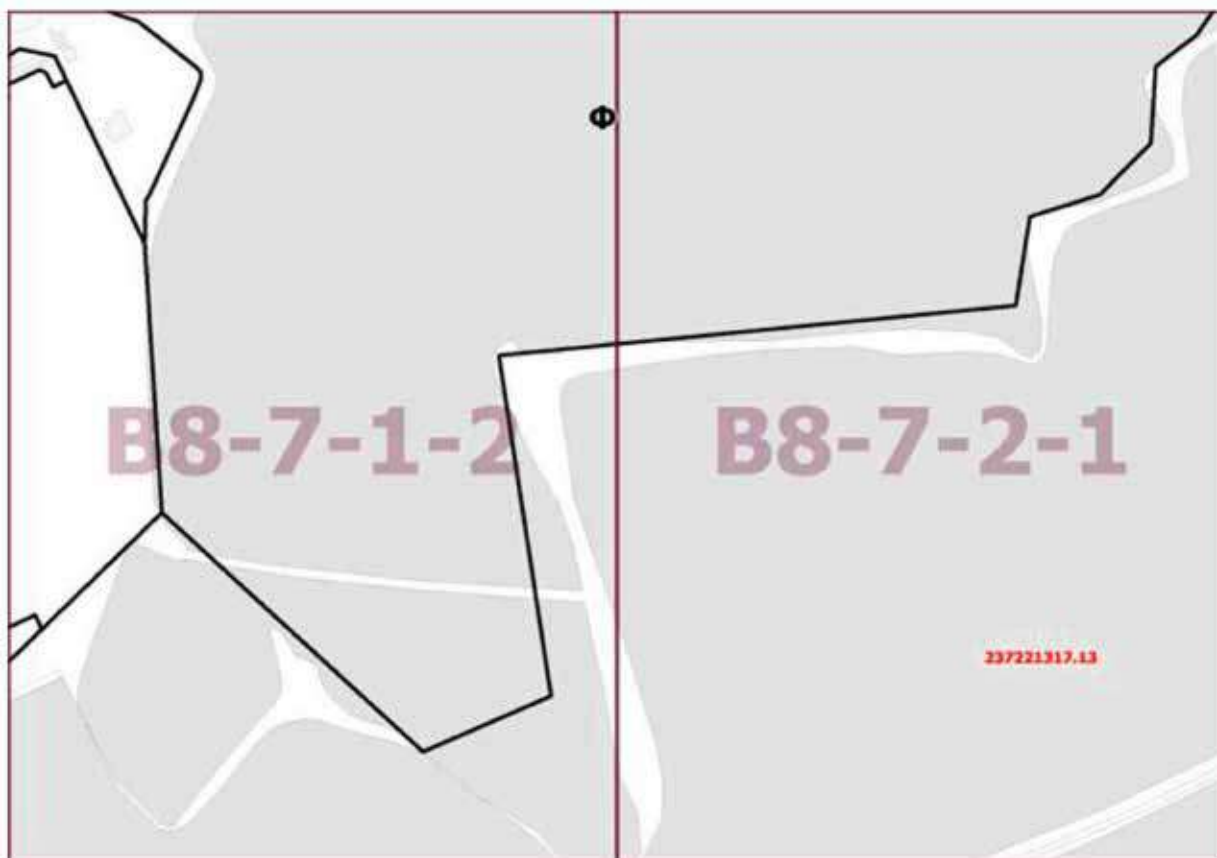
Книга 12
Новомосковский административный округ города Москвы
Карта градостроительного зонирования
Границы территориальных зон и виды разрешенного использования
земельных участков и объектов капитального строительства
поселение Марушкинское города Москвы



Приложение 16
к постановлению Правительства Москвы
от 27 апреля 2022 г. № 773-ПП

**Внесение изменений в приложение к постановлению Правительства Москвы
от 28 марта 2017 г. № 120-ПП**

Книга 12
Новомосковский административный округ города Москвы
Карта градостроительного зонирования
Границы территориальных зон и виды разрешенного использования
земельных участков и объектов капитального строительства
поселение Марушкинское города Москвы



Приложение 17
к постановлению Правительства Москвы
от 27 апреля 2022 г. № 773-ПП

**Внесение изменений в приложение к постановлению Правительства Москвы
от 28 марта 2017 г. № 120-ПП**

Книга 12
Новомосковский административный округ города Москвы
Карта градостроительного зонирования
Границы территориальных зон и виды разрешенного использования
земельных участков и объектов капитального строительства
поселение Марушкинское города Москвы



Приложение 18
*к постановлению Правительства Москвы
от 27 апреля 2022 г. № 773-ПП*

**Внесение изменений в приложение к постановлению Правительства Москвы
от 28 марта 2017 г. № 120-ПП**

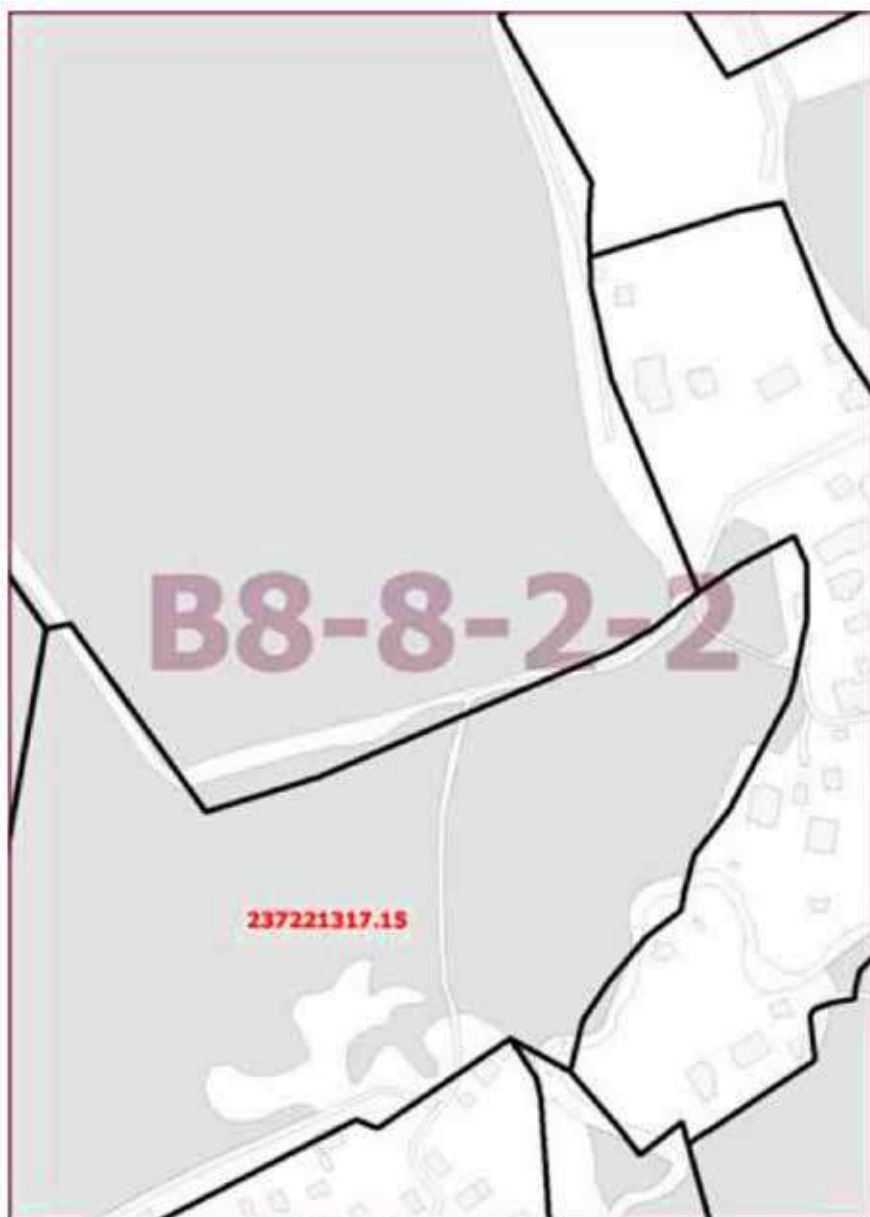
Книга 12
Новомосковский административный округ города Москвы
Карта градостроительного зонирования
Границы территориальных зон и виды разрешенного использования
земельных участков и объектов капитального строительства
поселение Марушкинское города Москвы



Приложение 19
к постановлению Правительства Москвы
от 27 апреля 2022 г. № 773-ПП

**Внесение изменения в приложение к постановлению Правительства Москвы
от 28 марта 2017 г. № 120-ПП**

Книга 12
Новомосковский административный округ города Москвы
Карта градостроительного зонирования
Границы территориальных зон и виды разрешенного использования
земельных участков и объектов капитального строительства
поселение Марушкинское города Москвы



Приложение 20
*к постановлению Правительства Москвы
от 27 апреля 2022 г. № 773-ПП*

**Внесение изменений в приложение к постановлению Правительства Москвы
от 28 марта 2017 г. № 120-ПП**

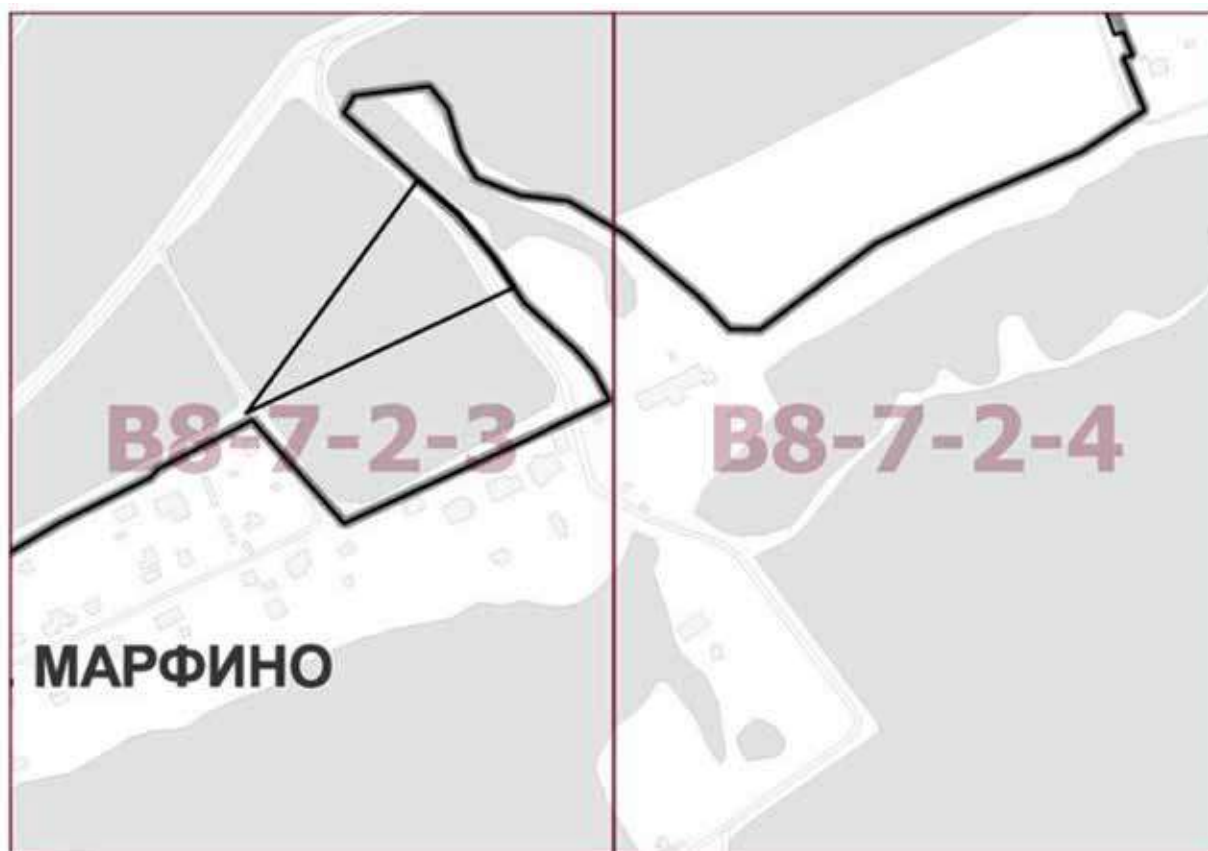
Книга 12
Новомосковский административный округ города Москвы
Карта градостроительного зонирования
Границы территориальных зон и виды разрешенного использования
земельных участков и объектов капитального строительства
поселение Марушкинское города Москвы



Приложение 21
к постановлению Правительства Москвы
от 27 апреля 2022 г. № 773-ПП

**Внесение изменений в приложение к постановлению Правительства Москвы
от 28 марта 2017 г. № 120-ПП**

Книга 12
Новомосковский административный округ города Москвы
Карта градостроительного зонирования
Границы территориальных зон и виды разрешенного использования
земельных участков и объектов капитального строительства
поселение Марушкинское города Москвы



Приложение 22
к постановлению Правительства Москвы
от 27 апреля 2022 г. № 773-ПП

**Внесение изменений в приложение к постановлению Правительства Москвы
от 28 марта 2017 г. № 120-ПП**

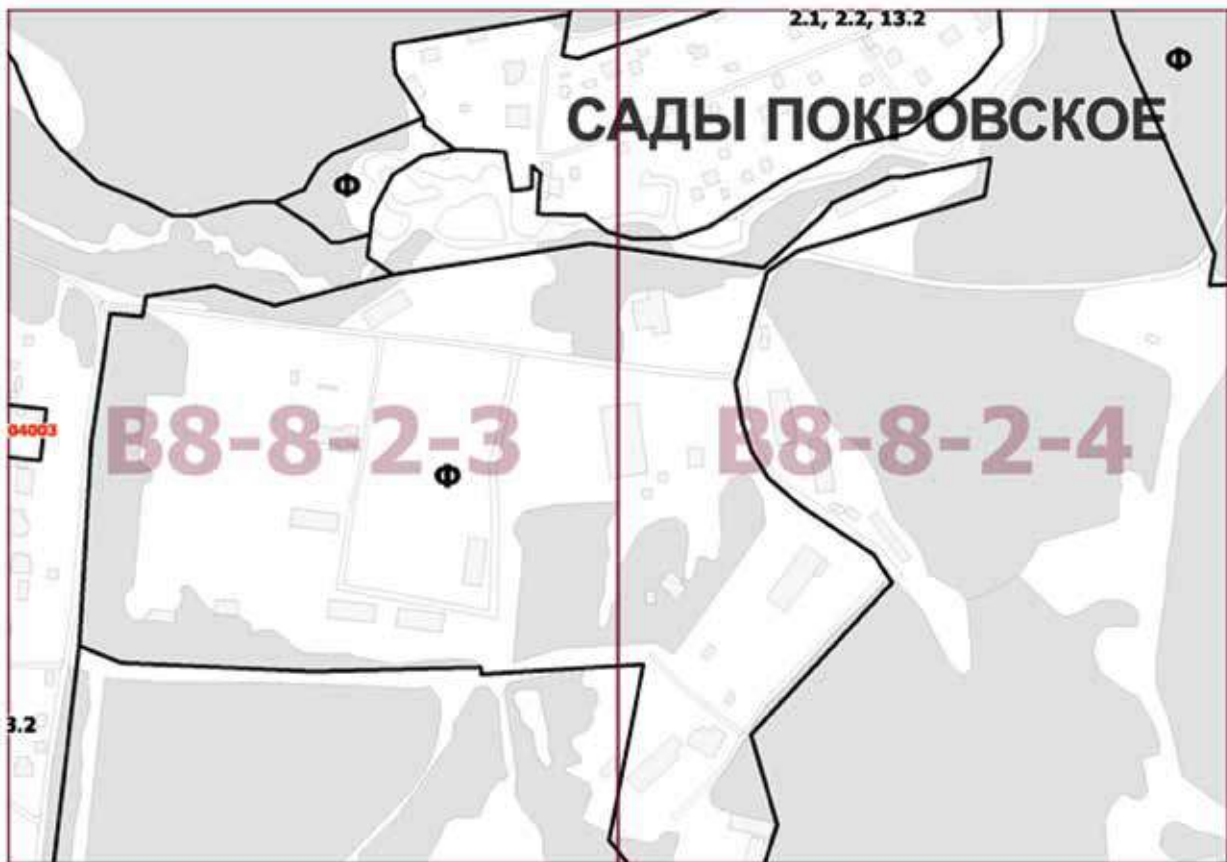
Книга 12
Новомосковский административный округ города Москвы
Карта градостроительного зонирования
Границы территориальных зон и виды разрешенного использования
земельных участков и объектов капитального строительства
поселение Марушкинское города Москвы



Приложение 23
к постановлению Правительства Москвы
от 27 апреля 2022 г. № 773-ПП

Внесение изменений в приложение к постановлению Правительства Москвы
от 28 марта 2017 г. № 120-ПП

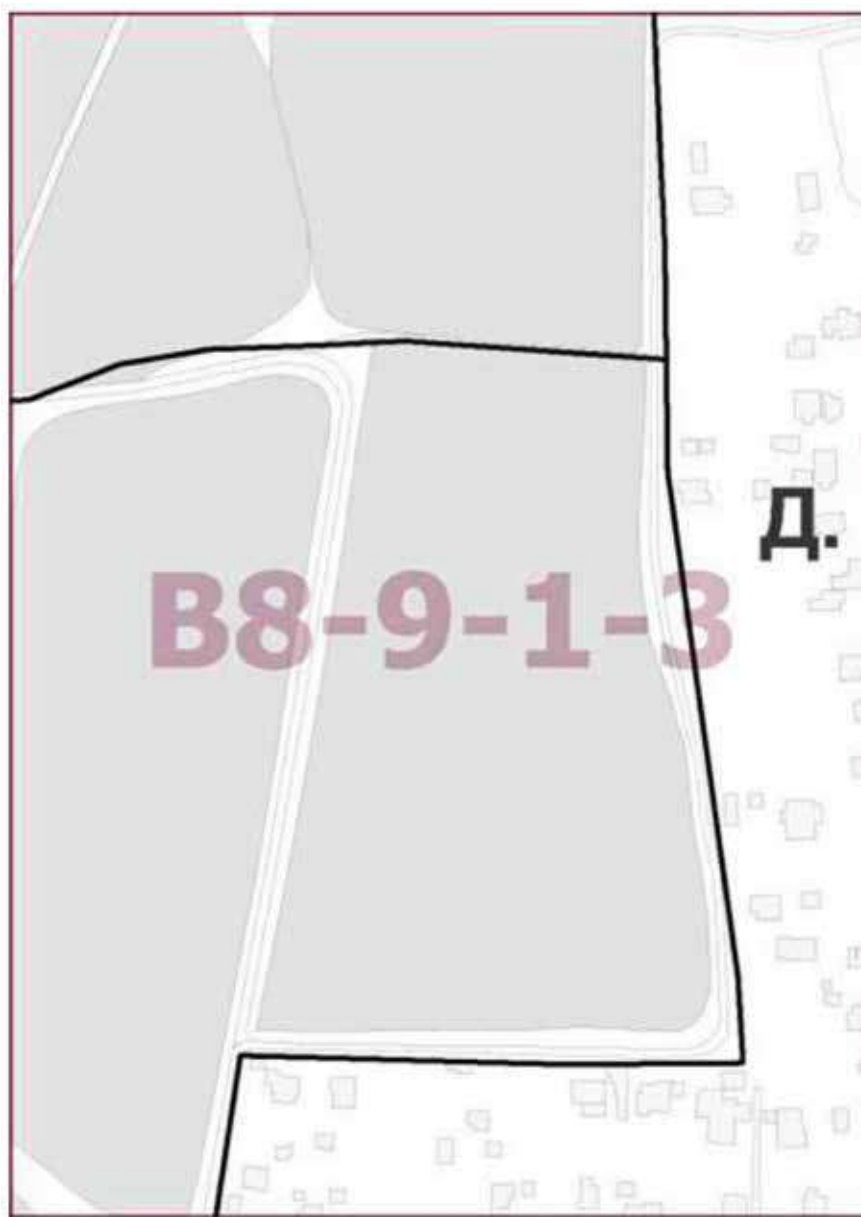
Книга 12
Новомосковский административный округ города Москвы
Карта градостроительного зонирования
Границы территориальных зон и виды разрешенного использования
земельных участков и объектов капитального строительства
поселение Марушкинское города Москвы



Приложение 24
к постановлению Правительства Москвы
от 27 апреля 2022 г. № 773-ПП

**Внесение изменения в приложение к постановлению Правительства Москвы
от 28 марта 2017 г. № 120-ПП**

Книга 12
Новомосковский административный округ города Москвы
Карта градостроительного зонирования
Границы территориальных зон и виды разрешенного использования
земельных участков и объектов капитального строительства
поселение Марушкинское города Москвы



Приложение 25
к постановлению Правительства Москвы
от 27 апреля 2022 г. № 773-ПП

**Внесение изменений в приложение к постановлению Правительства Москвы
от 28 марта 2017 г. № 120-ПП**

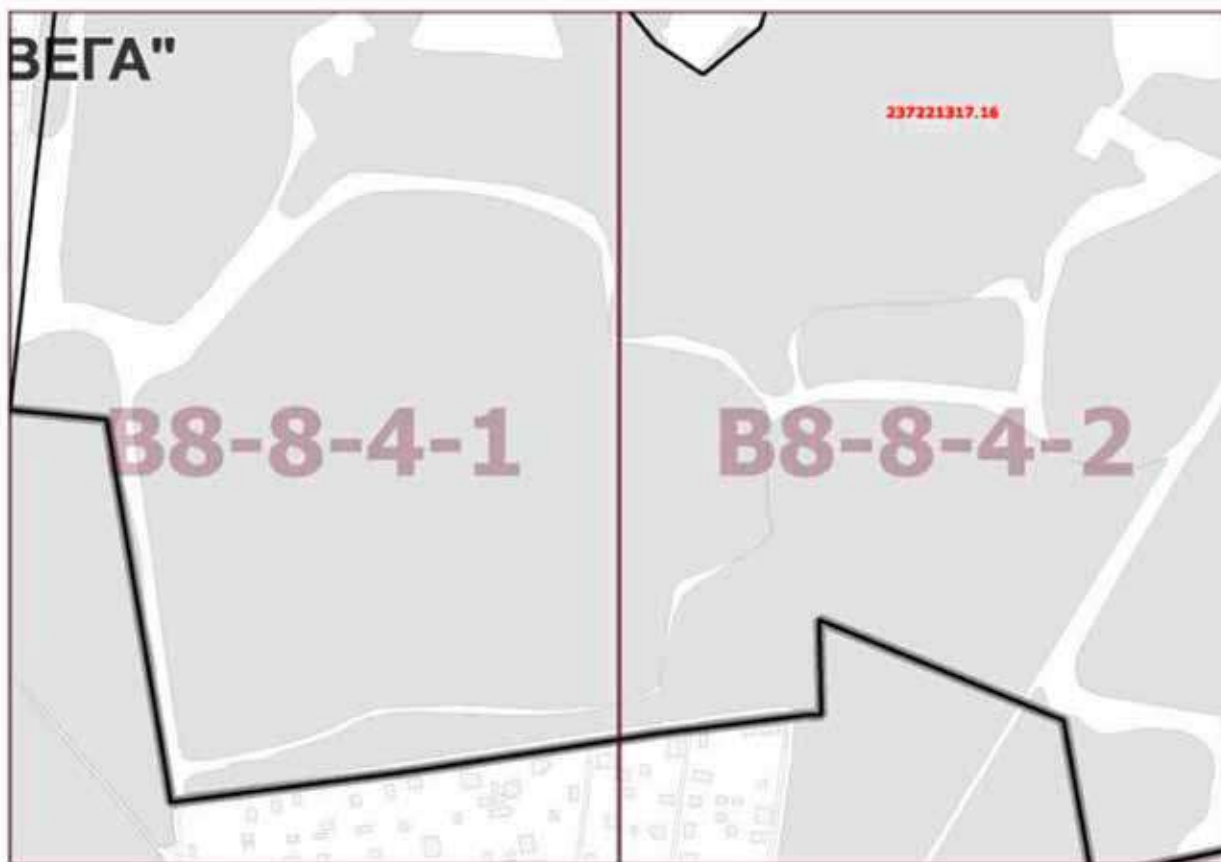
Книга 12
Новомосковский административный округ города Москвы
Карта градостроительного зонирования
Границы территориальных зон и виды разрешенного использования
земельных участков и объектов капитального строительства
поселение Марушкинское города Москвы



Приложение 26
к постановлению Правительства Москвы
от 27 апреля 2022 г. № 773-ПП

**Внесение изменений в приложение к постановлению Правительства Москвы
от 28 марта 2017 г. № 120-ПП**

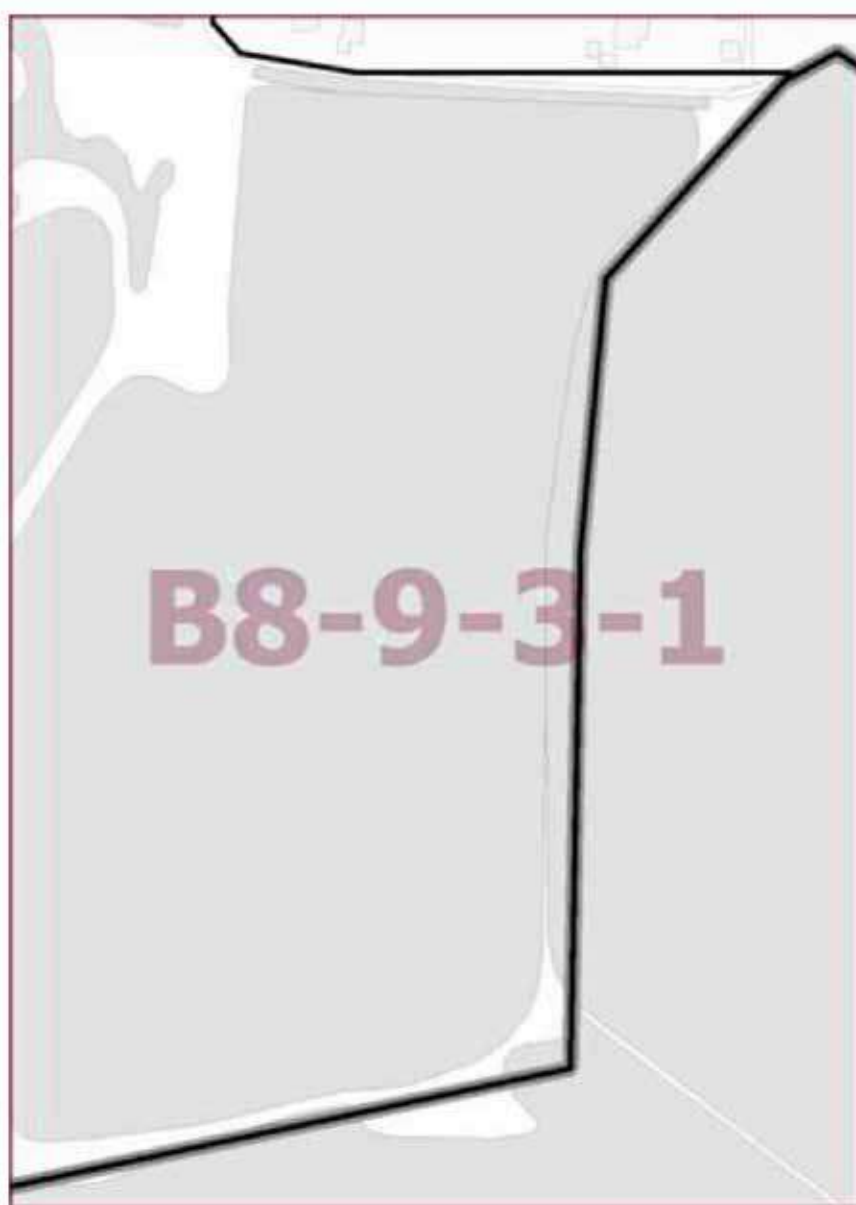
Книга 12
Новомосковский административный округ города Москвы
Карта градостроительного зонирования
Границы территориальных зон и виды разрешенного использования
земельных участков и объектов капитального строительства
поселение Марушкинское города Москвы



Приложение 27
к постановлению Правительства Москвы
от 27 апреля 2022 г. № 773-ПП

**Внесение изменения в приложение к постановлению Правительства Москвы
от 28 марта 2017 г. № 120-ПП**

Книга 12
Новомосковский административный округ города Москвы
Карта градостроительного зонирования
Границы территориальных зон и виды разрешенного использования
земельных участков и объектов капитального строительства
поселение Марушкинское города Москвы



Приложение 28
*к постановлению Правительства Москвы
от 27 апреля 2022 г. № 773-ПП*

**Внесение изменения в приложение к постановлению Правительства Москвы
от 28 марта 2017 г. № 120-ПП**

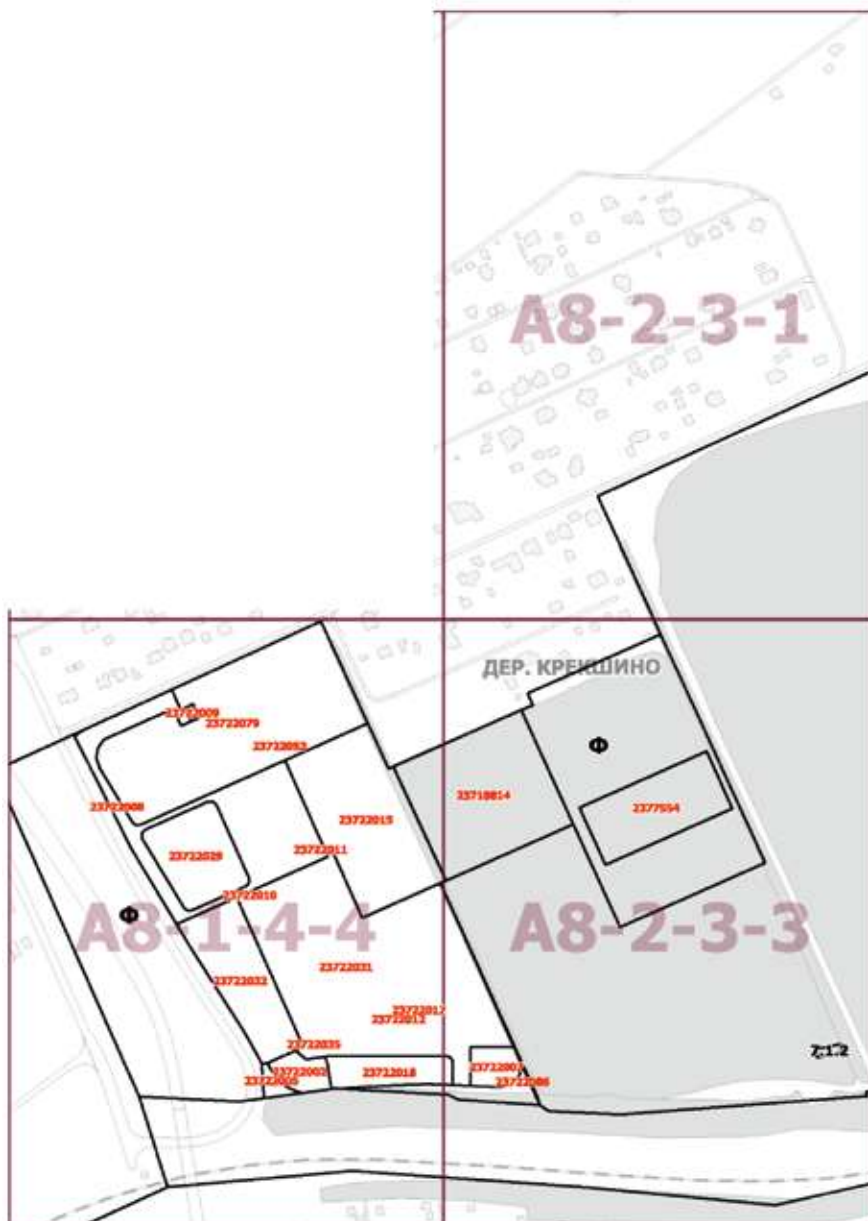
Книга 12
Новомосковский административный округ города Москвы
Карта градостроительного зонирования
Границы территориальных зон и виды разрешенного использования
земельных участков и объектов капитального строительства
поселение Марушкинское города Москвы



Приложение 29
к постановлению Правительства Москвы
от 27 апреля 2022 г. № 773-ПП

Внесение изменений в приложение к постановлению Правительства Москвы
от 28 марта 2017 г. № 120-ПП

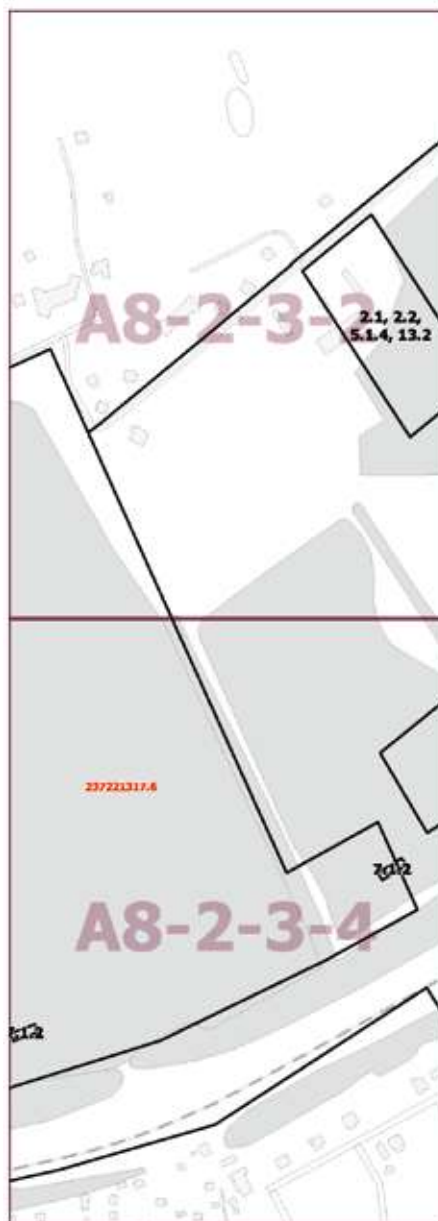
Книга 12
Новомосковский административный округ города Москвы
Карта градостроительного зонирования
Границы территориальных зон и виды разрешенного использования
земельных участков и объектов капитального строительства
поселение Марушкинское города Москвы



Приложение 30
к постановлению Правительства Москвы
от 27 апреля 2022 г. № 773-ПП

Внесение изменений в приложение к постановлению Правительства Москвы
от 28 марта 2017 г. № 120-ПП

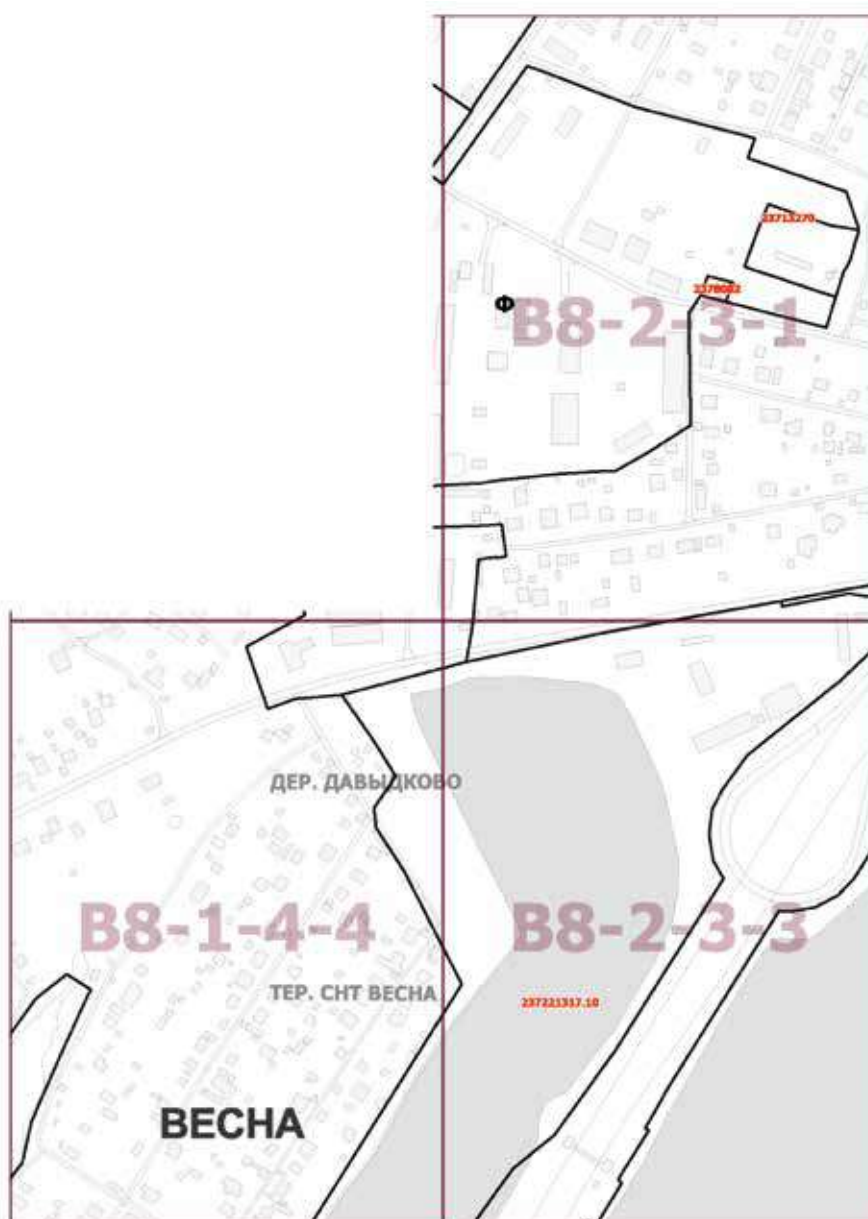
Книга 12
Новомосковский административный округ города Москвы
Карта градостроительного зонирования
Границы территориальных зон и виды разрешенного использования
земельных участков и объектов капитального строительства
поселение Марушкинское города Москвы



Приложение 31
к постановлению Правительства Москвы
от 27 апреля 2022 г. № 773-ПП

Внесение изменений в приложение к постановлению Правительства Москвы
от 28 марта 2017 г. № 120-ПП

Книга 12
Новомосковский административный округ города Москвы
Карта градостроительного зонирования
Границы территориальных зон и виды разрешенного использования
земельных участков и объектов капитального строительства
поселение Марушкинское города Москвы



Приложение 32
к постановлению Правительства Москвы
от 27 апреля 2022 г. № 773-ПП

**Внесение изменений в приложение к постановлению Правительства Москвы
от 28 марта 2017 г. № 120-ПП**

Книга 12
Новомосковский административный округ города Москвы
Карта градостроительного зонирования
Границы территориальных зон и виды разрешенного использования
земельных участков и объектов капитального строительства
поселение Марушкинское города Москвы



Приложение 33
к постановлению Правительства Москвы
от 27 апреля 2022 г. № 773-ПП

Внесение изменений в приложение к постановлению Правительства Москвы
от 28 марта 2017 г. № 120-ПП

Книга 12
Новомосковский административный округ города Москвы
Карта градостроительного зонирования
Границы территориальных зон и виды разрешенного использования
земельных участков и объектов капитального строительства
поселение Марушкинское города Москвы



Приложение 34
к постановлению Правительства Москвы
от 27 апреля 2022 г. № 773-ПП

**Внесение изменений в приложение к постановлению Правительства Москвы
от 28 марта 2017 г. № 120-ПП**

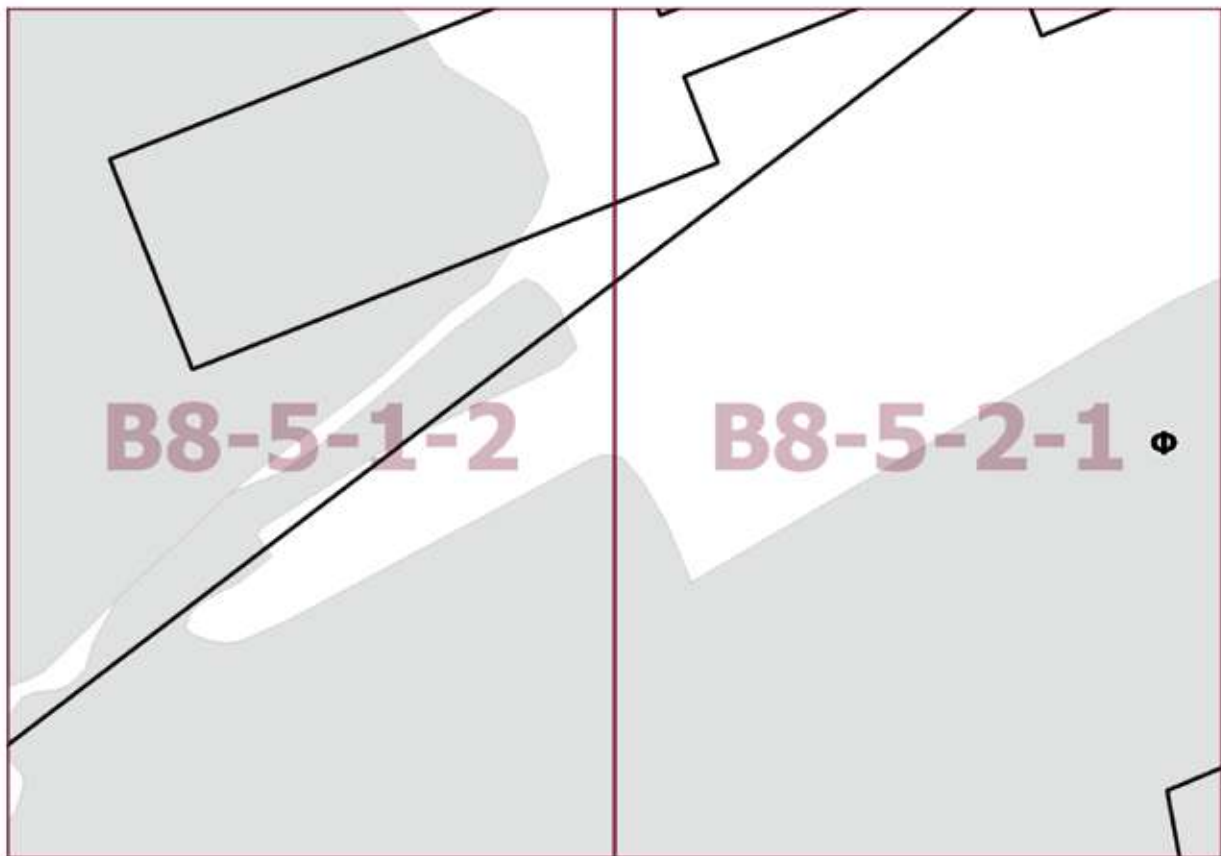
Книга 12
Новомосковский административный округ города Москвы
Карта градостроительного зонирования
Границы территориальных зон и виды разрешенного использования
земельных участков и объектов капитального строительства
поселение Марушкинское города Москвы



Приложение 35
к постановлению Правительства Москвы
от 27 апреля 2022 г. № 773-ПП

**Внесение изменений в приложение к постановлению Правительства Москвы
от 28 марта 2017 г. № 120-ПП**

Книга 12
Новомосковский административный округ города Москвы
Карта градостроительного зонирования
Границы территориальных зон и виды разрешенного использования
земельных участков и объектов капитального строительства
поселение Марушкинское города Москвы



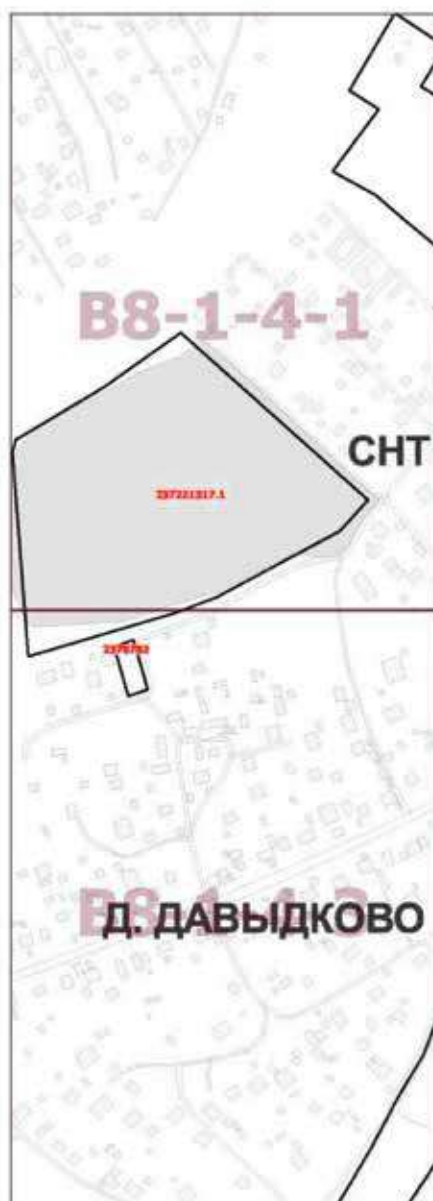
**Внесение изменений в приложение к постановлению Правительства Москвы
от 28 марта 2017 г. № 120-ПП**

Книга 12

Новомосковский административный округ города Москвы

Карта градостроительного зонирования

Границы территориальных зон, подзон территориальных зон и предельные параметры разрешенного строительства, реконструкции объектов капитального строительства поселения Марушкинское города Москвы



Приложение 37
к постановлению Правительства Москвы
от 27 апреля 2022 г. № 773-ПП

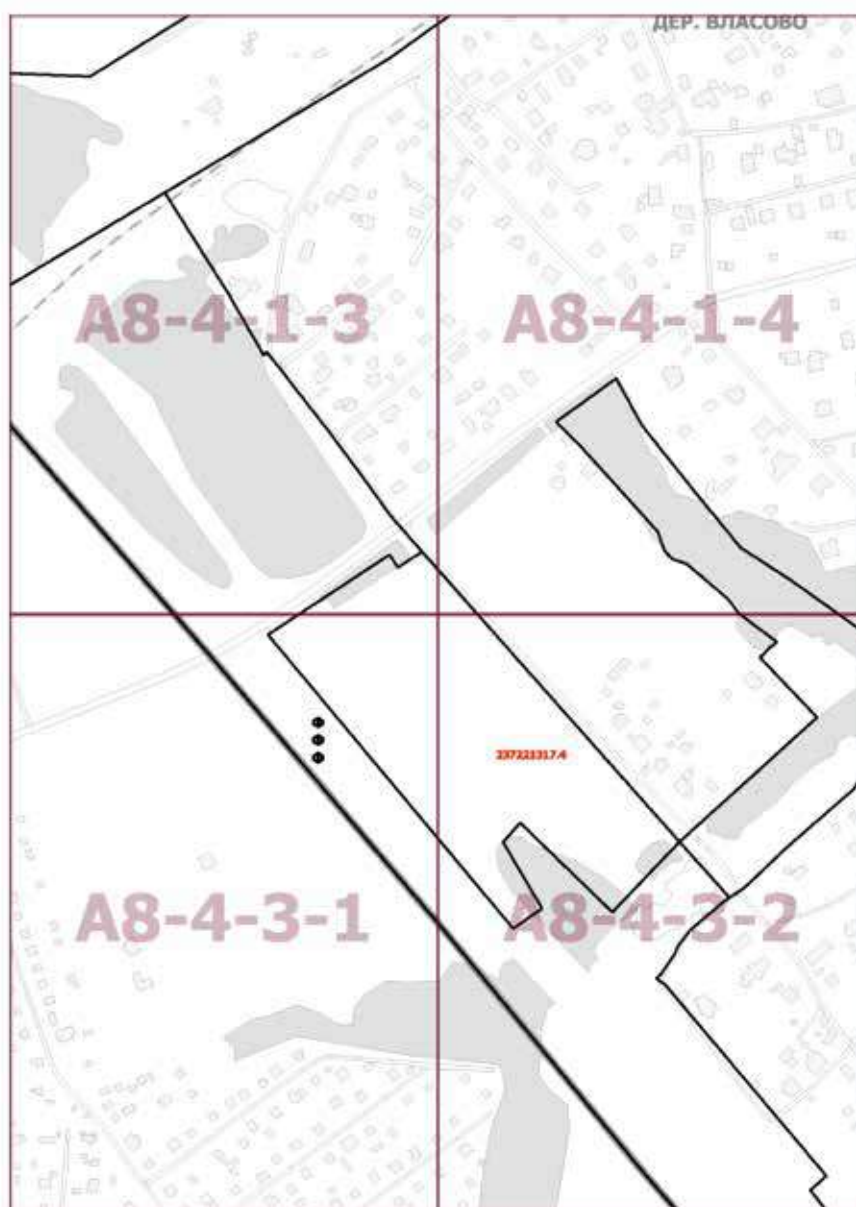
**Внесение изменений в приложение к постановлению Правительства Москвы
от 28 марта 2017 г. № 120-ПП**

Книга 12

Новомосковский административный округ города Москвы

Карта градостроительного зонирования

Границы территориальных зон, подзон территориальных зон и предельные параметры
разрешенного строительства, реконструкции объектов капитального строительства
поселение Марушкинское города Москвы



Приложение 38
к постановлению Правительства Москвы
от 27 апреля 2022 г. № 773-ПП

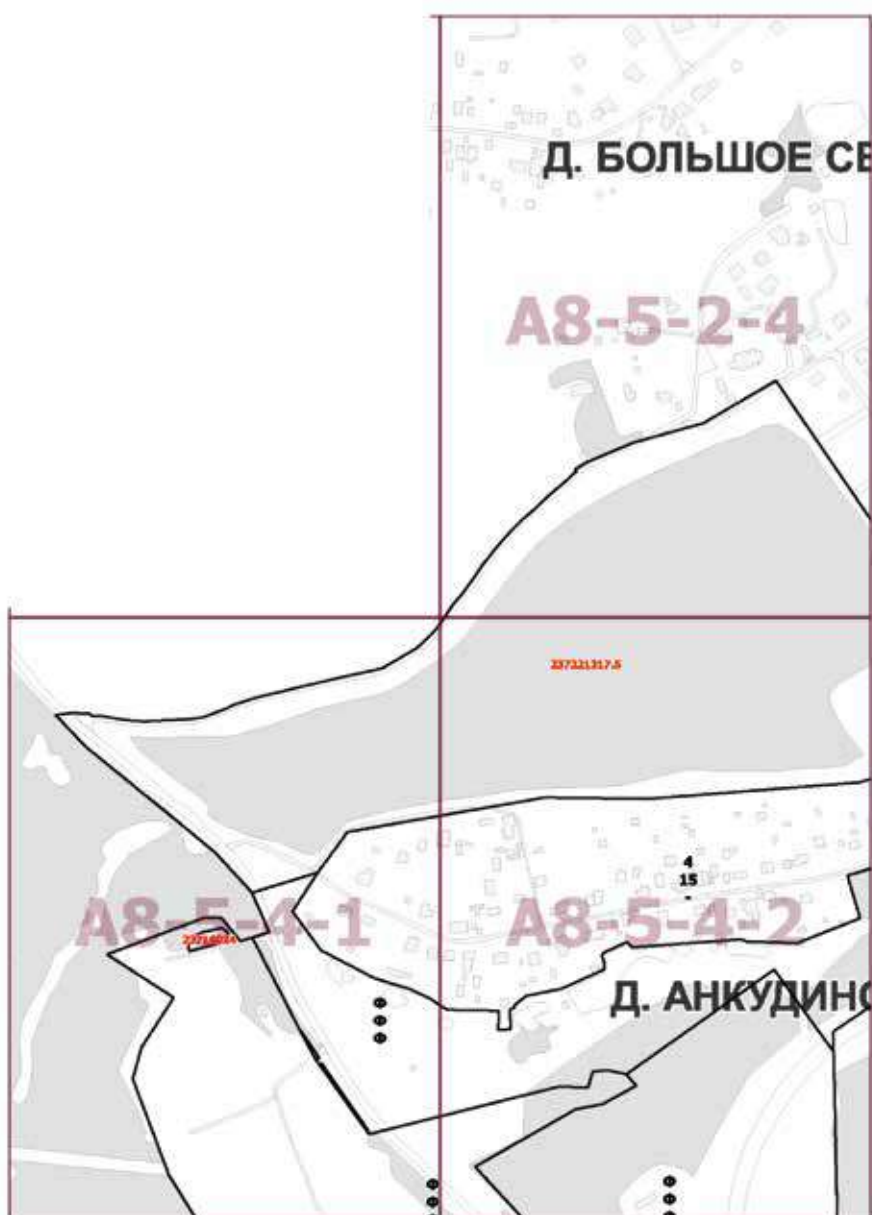
Внесение изменений в приложение к постановлению Правительства Москвы
от 28 марта 2017 г. № 120-ПП

Книга 12

Новомосковский административный округ города Москвы

Карта градостроительного зонирования

Границы территориальных зон, подзон территориальных зон и предельные параметры разрешенного строительства, реконструкции объектов капитального строительства поселения Марушкинское города Москвы



Приложение 39
к постановлению Правительства Москвы
от 27 апреля 2022 г. № 773-ПП

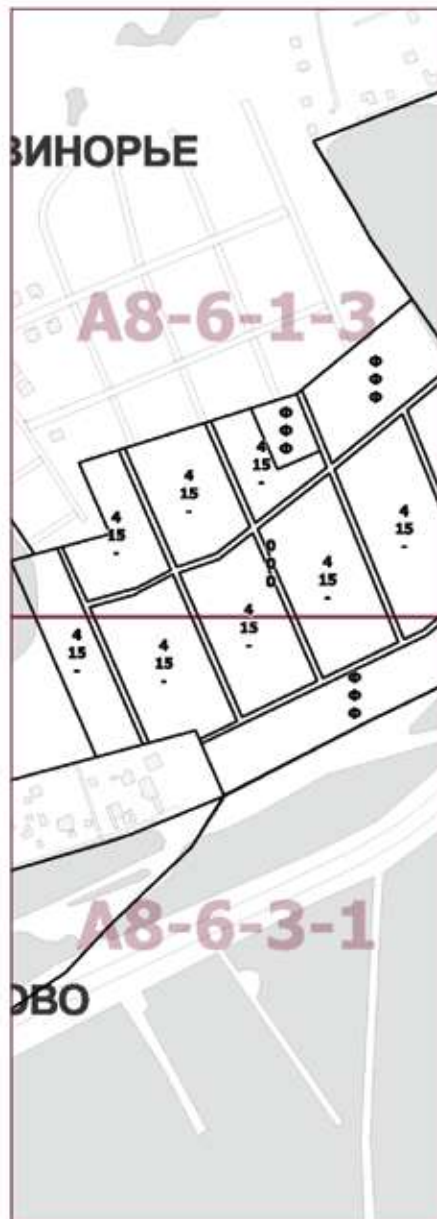
**Внесение изменений в приложение к постановлению Правительства Москвы
от 28 марта 2017 г. № 120-ПП**

Книга 12

Новомосковский административный округ города Москвы

Карта градостроительного зонирования

Границы территориальных зон, подзон территориальных зон и предельные параметры разрешенного строительства, реконструкции объектов капитального строительства поселения Марушкинское города Москвы



Приложение 40
к постановлению Правительства Москвы
от 27 апреля 2022 г. № 773-ПП

**Внесение изменений в приложение к постановлению Правительства Москвы
от 28 марта 2017 г. № 120-ПП**

Книга 12
Новомосковский административный округ города Москвы
Карта градостроительного зонирования
Границы территориальных зон, подзон территориальных зон и предельные параметры
разрешенного строительства, реконструкции объектов капитального строительства
поселение Марушкинское города Москвы



Приложение 41
к постановлению Правительства Москвы
от 27 апреля 2022 г. № 773-ПП

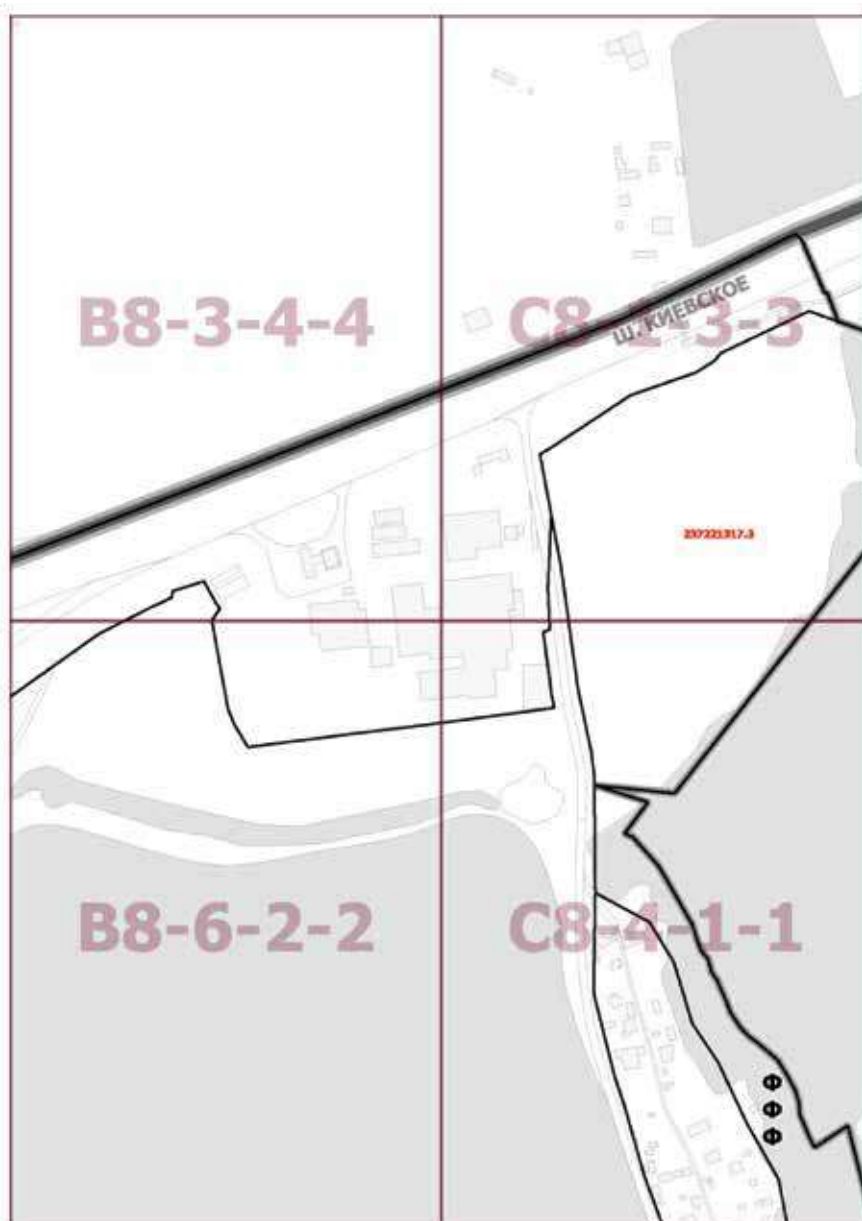
**Внесение изменений в приложение к постановлению Правительства Москвы
от 28 марта 2017 г. № 120-ПП**

Книга 12

Новомосковский административный округ города Москвы

Карта градостроительного зонирования

Границы территориальных зон, подзон территориальных зон и предельные параметры
разрешенного строительства, реконструкции объектов капитального строительства
поселение Марушкинское города Москвы



Приложение 42
*к постановлению Правительства Москвы
от 27 апреля 2022 г. № 773-ПП*

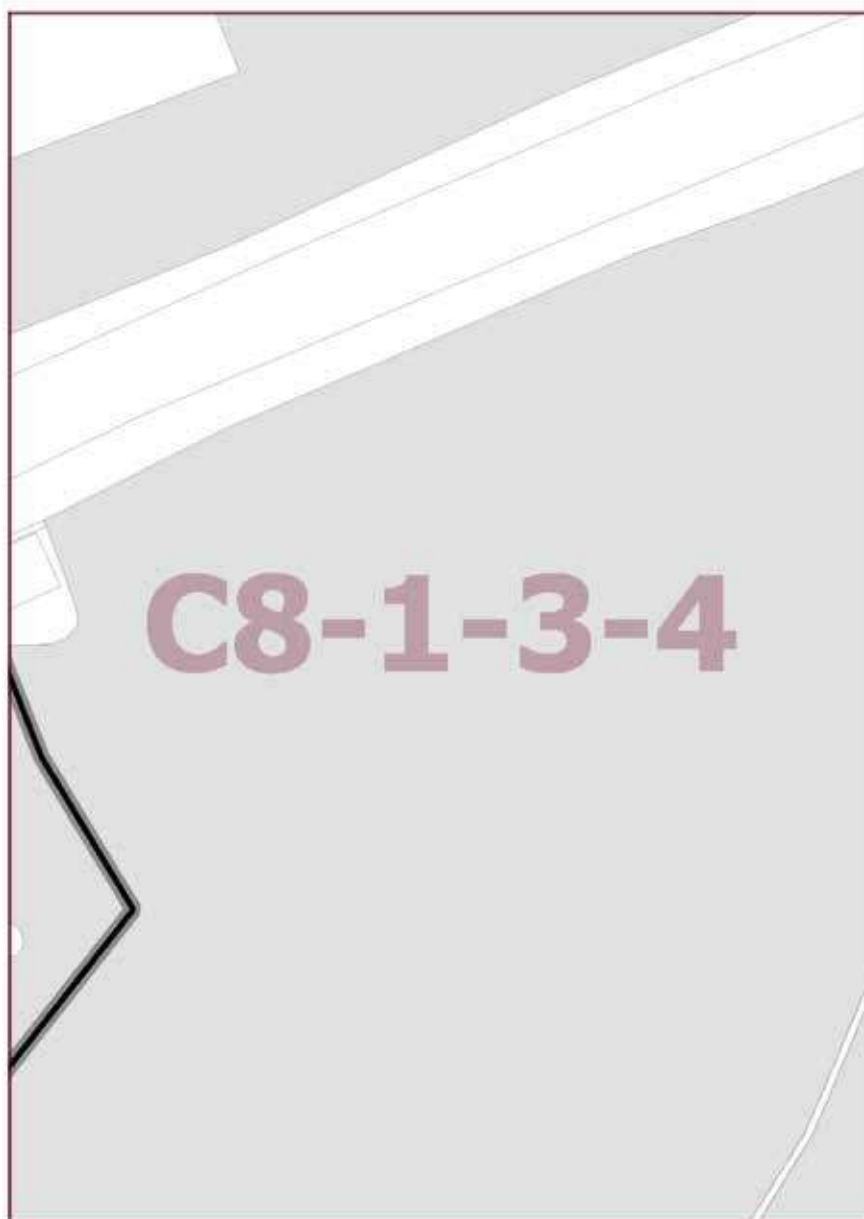
**Внесение изменения в приложение к постановлению Правительства Москвы
от 28 марта 2017 г. № 120-ПП**

Книга 12

Новомосковский административный округ города Москвы

Карта градостроительного зонирования

Границы территориальных зон, подзон территориальных зон и предельные параметры
разрешенного строительства, реконструкции объектов капитального строительства
поселение Марушкинское города Москвы



Приложение 43
к постановлению Правительства Москвы
от 27 апреля 2022 г. № 773-ПП

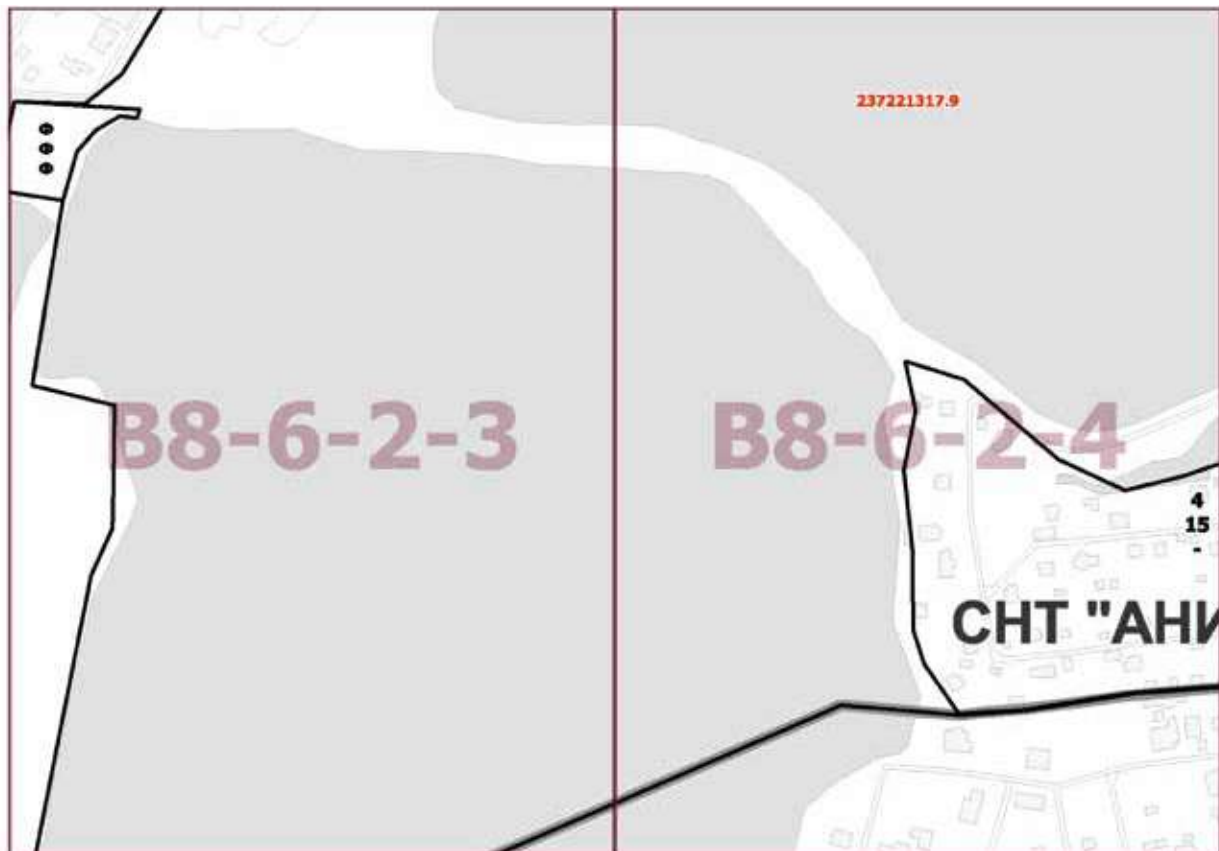
**Внесение изменений в приложение к постановлению Правительства Москвы
от 28 марта 2017 г. № 120-ПП**

Книга 12

Новомосковский административный округ города Москвы

Карта градостроительного зонирования

Границы территориальных зон, подзон территориальных зон и предельные параметры
разрешенного строительства, реконструкции объектов капитального строительства
поселение Марушкинское города Москвы



Приложение 44
к постановлению Правительства Москвы
от 27 апреля 2022 г. № 773-ПП

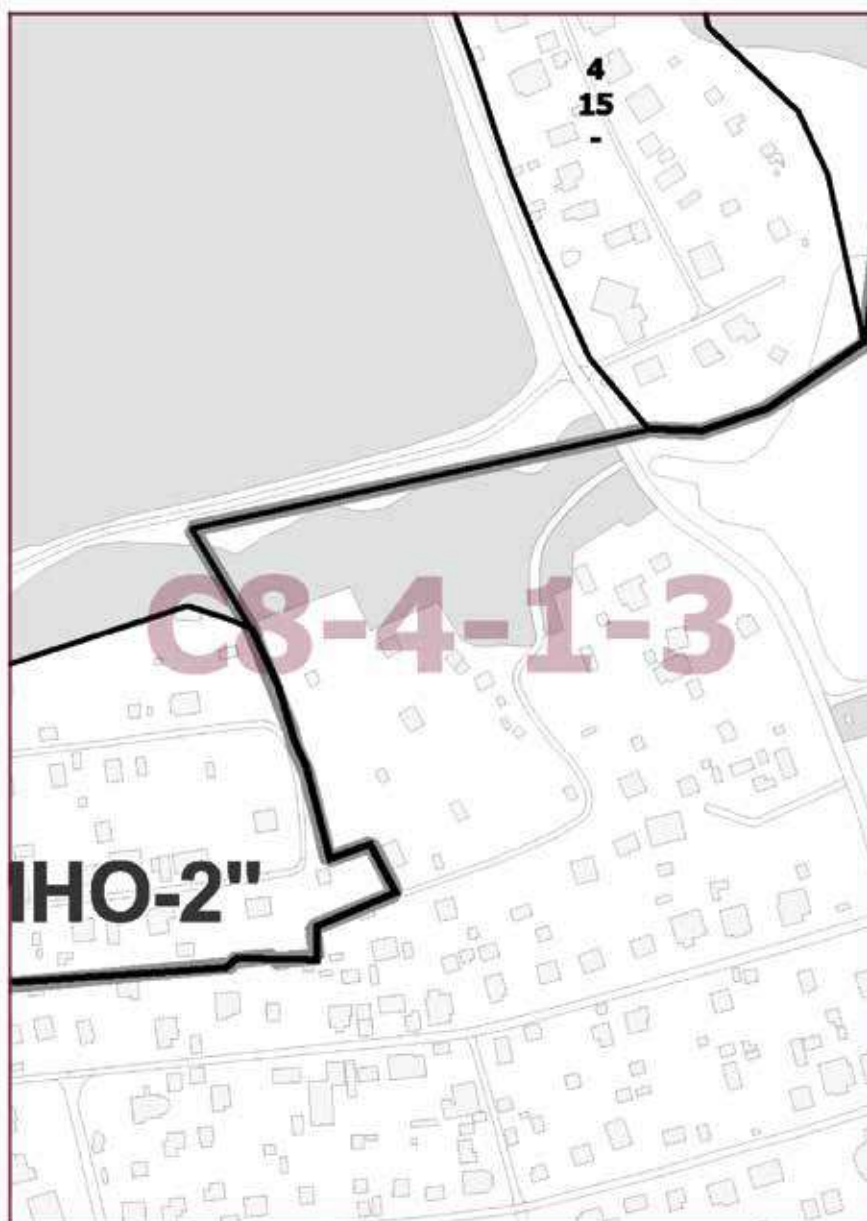
**Внесение изменения в приложение к постановлению Правительства Москвы
от 28 марта 2017 г. № 120-ПП**

Книга 12

Новомосковский административный округ города Москвы

Карта градостроительного зонирования

Границы территориальных зон, подзон территориальных зон и предельные параметры
разрешенного строительства, реконструкции объектов капитального строительства
поселение Марушкинское города Москвы



Приложение 45
к постановлению Правительства Москвы
от 27 апреля 2022 г. № 773-ПП

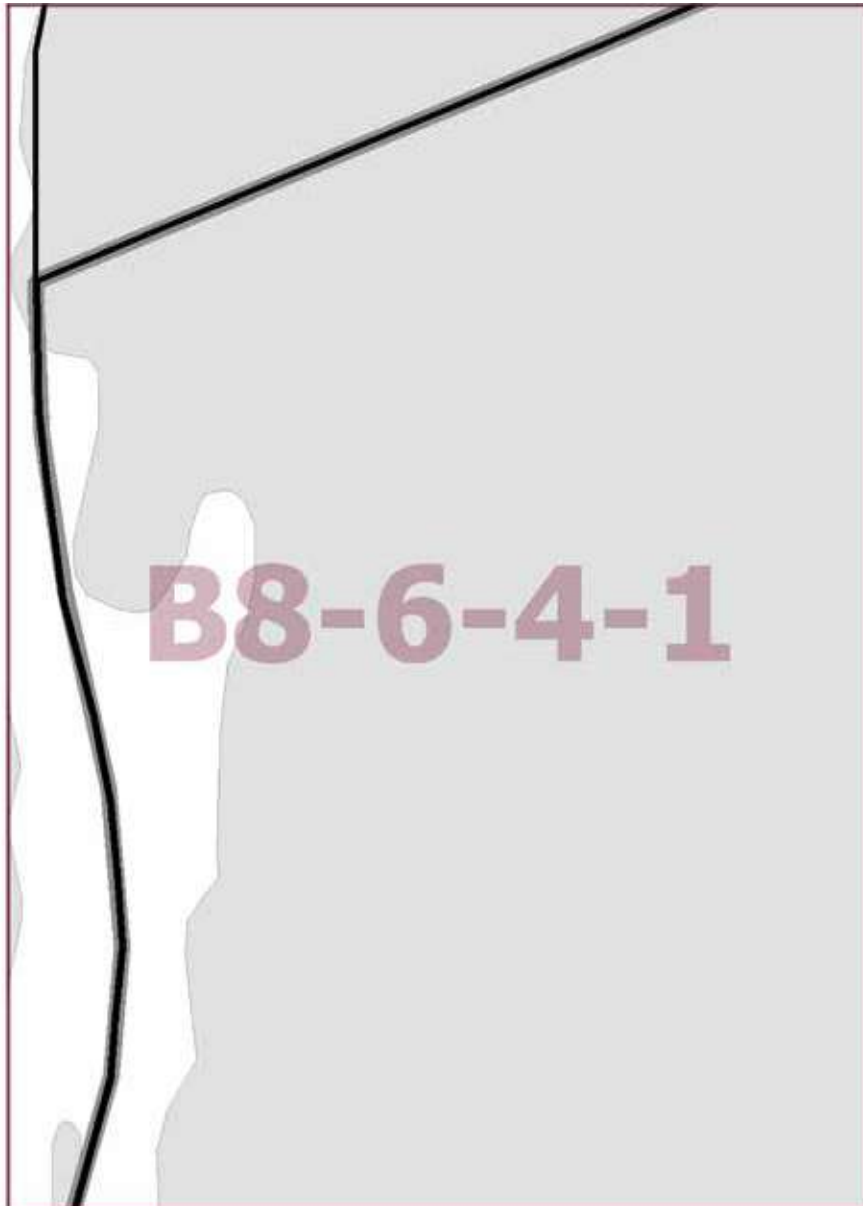
**Внесение изменения в приложение к постановлению Правительства Москвы
от 28 марта 2017 г. № 120-ПП**

Книга 12

Новомосковский административный округ города Москвы

Карта градостроительного зонирования

Границы территориальных зон, подзон территориальных зон и предельные параметры
разрешенного строительства, реконструкции объектов капитального строительства
поселение Марушкинское города Москвы



Приложение 46
к постановлению Правительства Москвы
от 27 апреля 2022 г. № 773-ПП

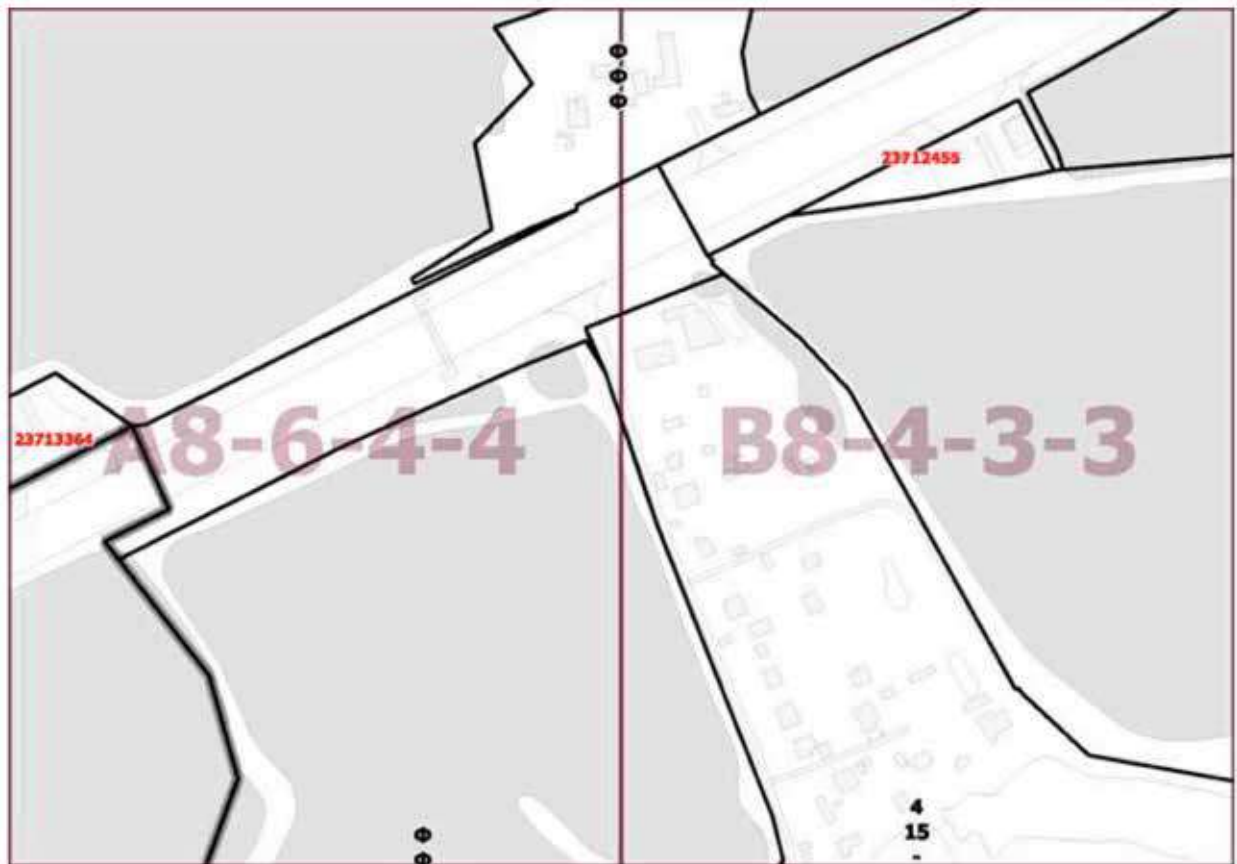
**Внесение изменений в приложение к постановлению Правительства Москвы
от 28 марта 2017 г. № 120-ПП**

Книга 12

Новомосковский административный округ города Москвы

Карта градостроительного зонирования

Границы территориальных зон, подзон территориальных зон и предельные параметры разрешенного строительства, реконструкции объектов капитального строительства поселение Марушкинское города Москвы



Приложение 47
к постановлению Правительства Москвы
от 27 апреля 2022 г. № 773-ПП

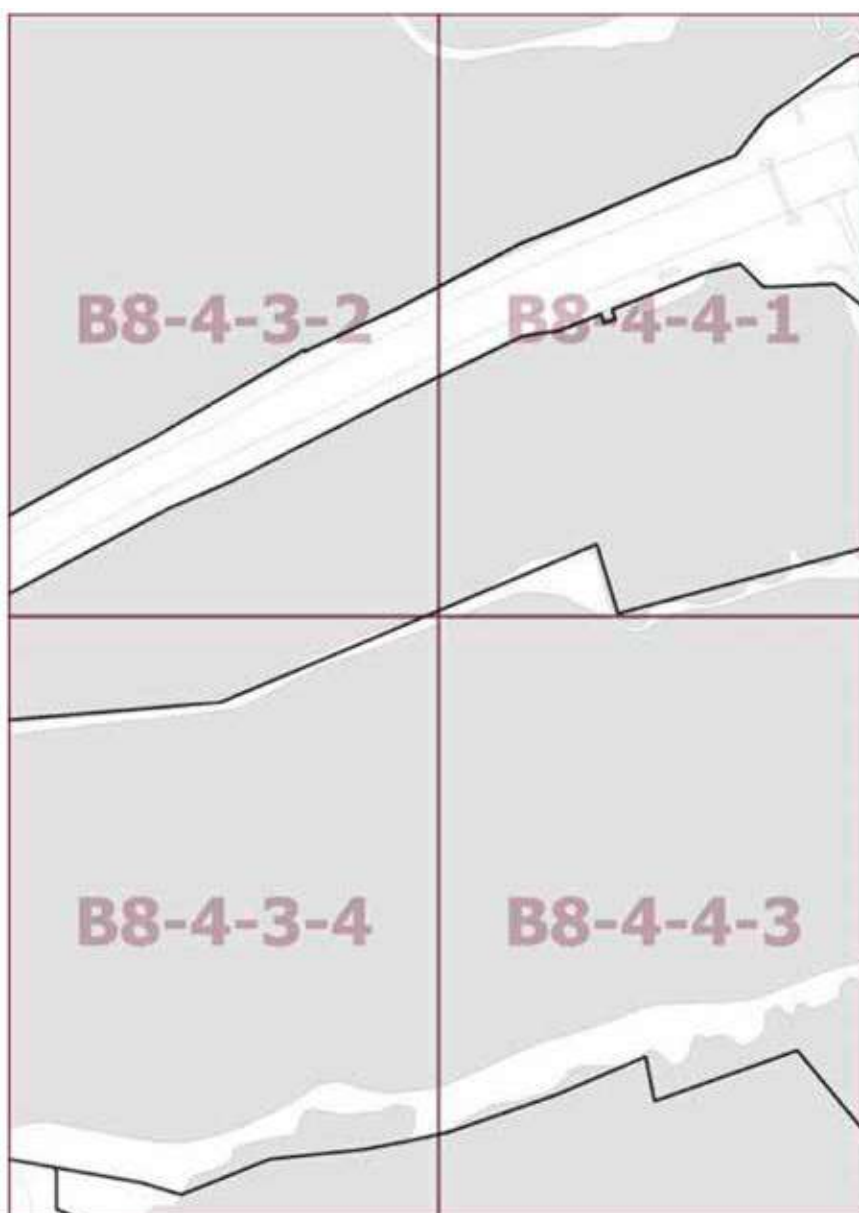
**Внесение изменений в приложение к постановлению Правительства Москвы
от 28 марта 2017 г. № 120-ПП**

Книга 12

Новомосковский административный округ города Москвы

Карта градостроительного зонирования

Границы территориальных зон, подзон территориальных зон и предельные параметры
разрешенного строительства, реконструкции объектов капитального строительства
поселение Марушкинское города Москвы



Приложение 48
к постановлению Правительства Москвы
от 27 апреля 2022 г. № 773-ПП

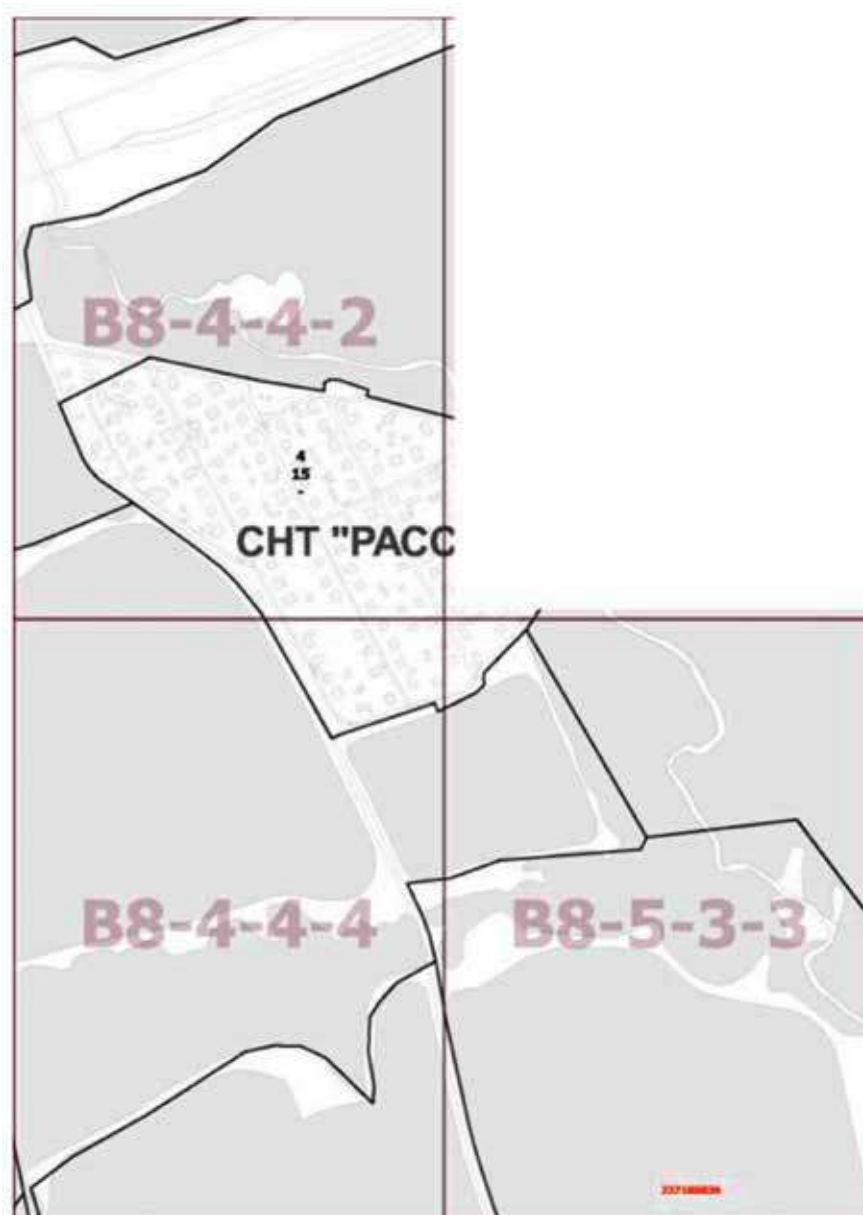
**Внесение изменений в приложение к постановлению Правительства Москвы
от 28 марта 2017 г. № 120-ПП**

Книга 12

Новомосковский административный округ города Москвы

Карта градостроительного зонирования

Границы территориальных зон, подзон территориальных зон и предельные параметры разрешенного строительства, реконструкции объектов капитального строительства поселения Марушкинское города Москвы



Приложение 49
к постановлению Правительства Москвы
от 27 апреля 2022 г. № 773-ПП

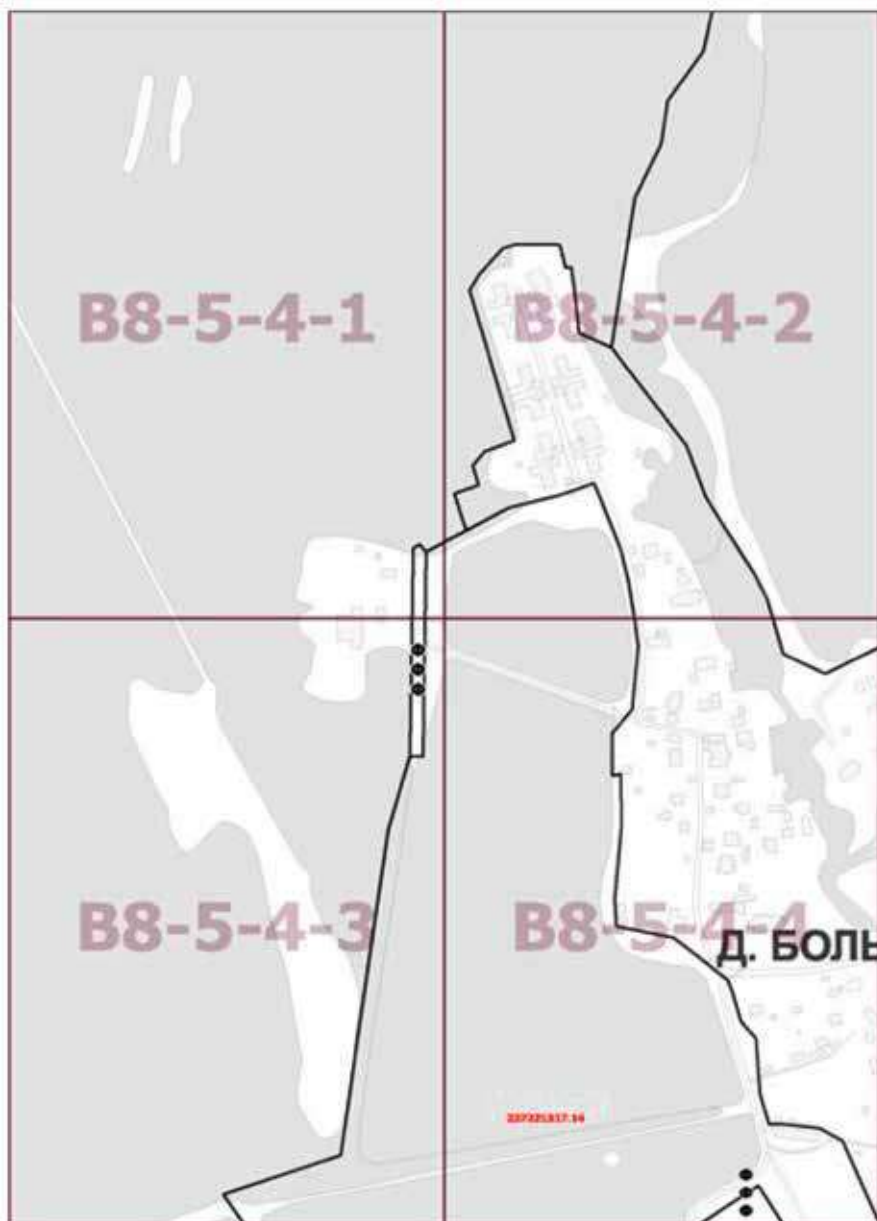
**Внесение изменений в приложение к постановлению Правительства Москвы
от 28 марта 2017 г. № 120-ПП**

Книга 12

Новомосковский административный округ города Москвы

Карта градостроительного зонирования

Границы территориальных зон, подзон территориальных зон и предельные параметры
разрешенного строительства, реконструкции объектов капитального строительства
поселение Марушкинское города Москвы



Приложение 50
к постановлению Правительства Москвы
от 27 апреля 2022 г. № 773-ПП

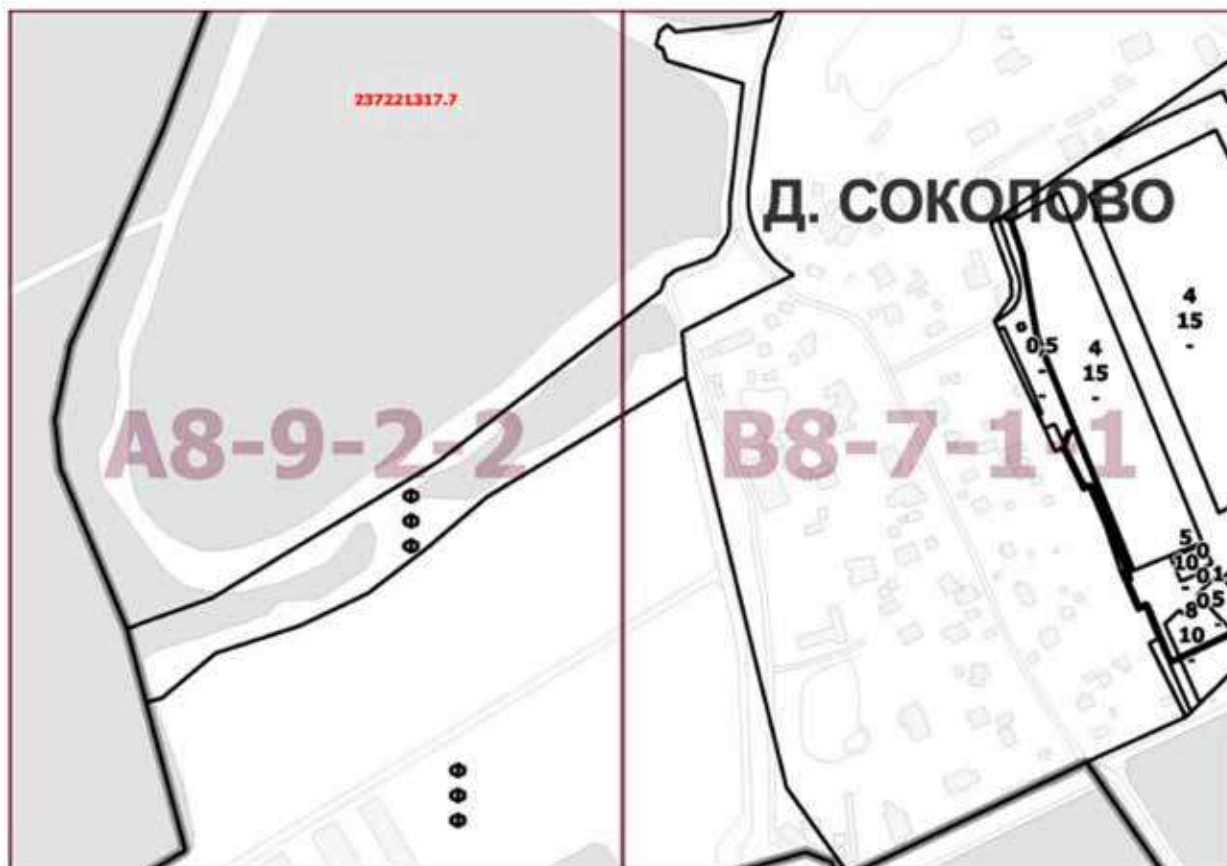
Внесение изменений в приложение к постановлению Правительства Москвы
от 28 марта 2017 г. № 120-ПП

Книга 12

Новомосковский административный округ города Москвы

Карта градостроительного зонирования

Границы территориальных зон, подзон территориальных зон и предельные параметры разрешенного строительства, реконструкции объектов капитального строительства поселения Марушкинское города Москвы



Приложение 51
к постановлению Правительства Москвы
от 27 апреля 2022 г. № 773-ПП

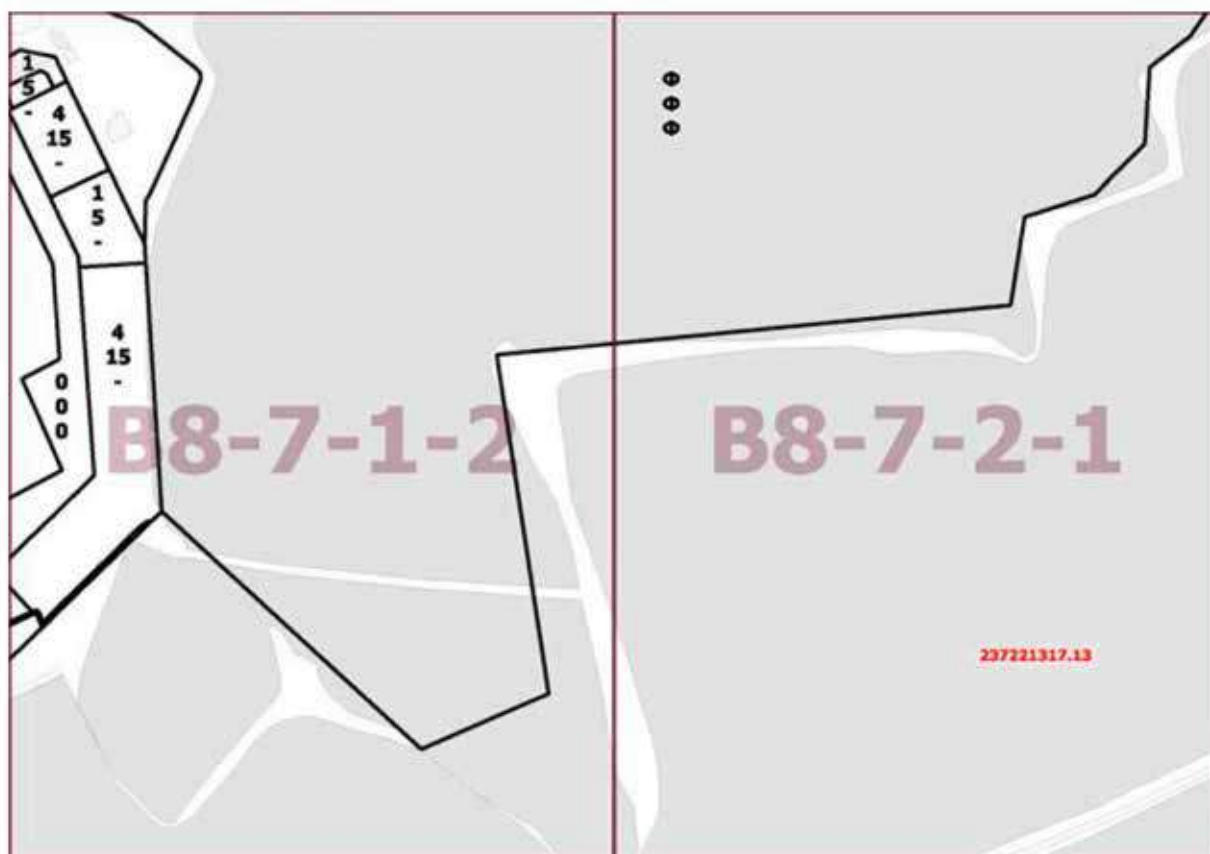
**Внесение изменений в приложение к постановлению Правительства Москвы
от 28 марта 2017 г. № 120-ПП**

Книга 12

Новомосковский административный округ города Москвы

Карта градостроительного зонирования

Границы территориальных зон, подзон территориальных зон и предельные параметры
разрешенного строительства, реконструкции объектов капитального строительства
поселение Марушкинское города Москвы



Приложение 52
*к постановлению Правительства Москвы
от 27 апреля 2022 г. № 773-ПП*

**Внесение изменений в приложение к постановлению Правительства Москвы
от 28 марта 2017 г. № 120-ПП**

Книга 12

Новомосковский административный округ города Москвы

Карта градостроительного зонирования

Границы территориальных зон, подзон территориальных зон и предельные параметры разрешенного строительства, реконструкции объектов капитального строительства поселения Марушкинское города Москвы



Приложение 53
к постановлению Правительства Москвы
от 27 апреля 2022 г. № 773-ПП

**Внесение изменений в приложение к постановлению Правительства Москвы
от 28 марта 2017 г. № 120-ПП**

Книга 12

Новомосковский административный округ города Москвы

Карта градостроительного зонирования

Границы территориальных зон, подзон территориальных зон и предельные параметры
разрешенного строительства, реконструкции объектов капитального строительства
поселение Марушкинское города Москвы



Приложение 54
к постановлению Правительства Москвы
от 27 апреля 2022 г. № 773-ПП

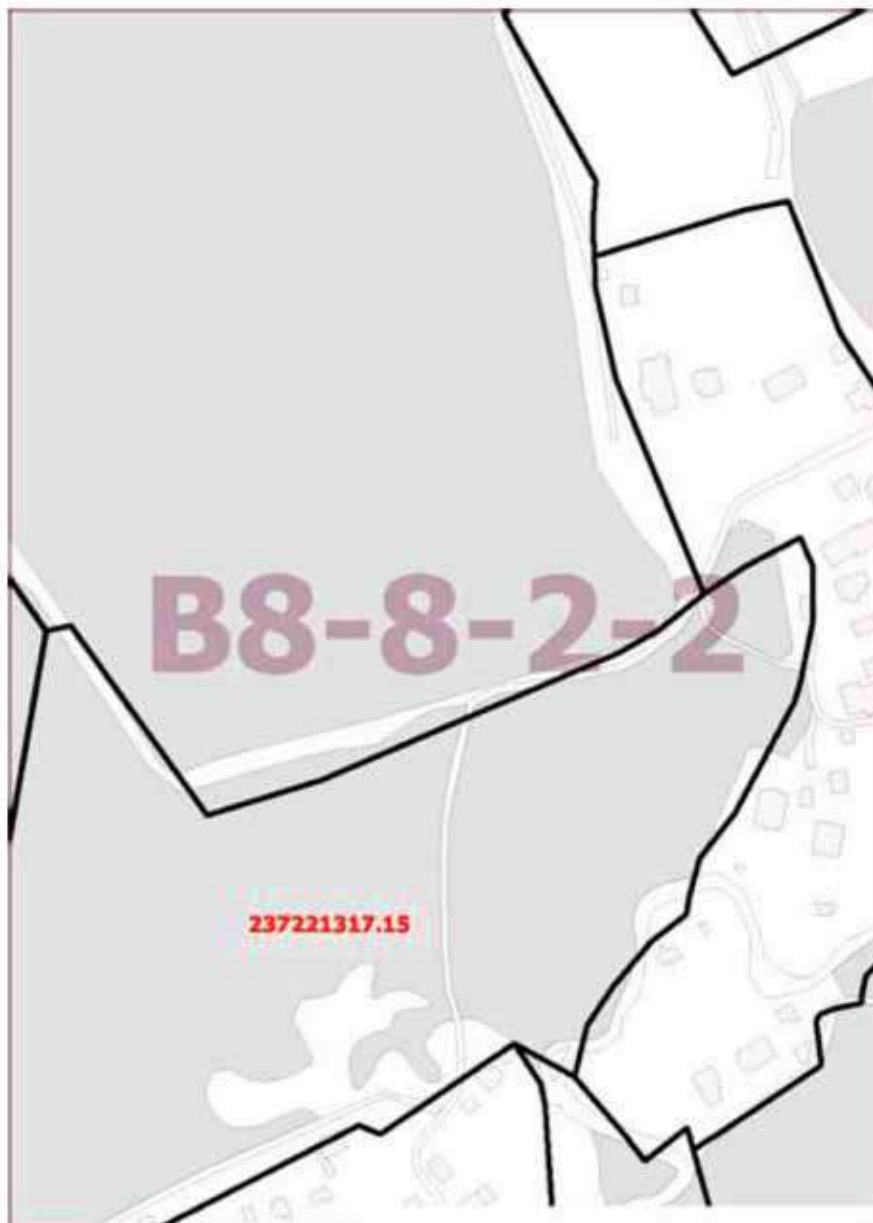
**Внесение изменения в приложение к постановлению Правительства Москвы
от 28 марта 2017 г. № 120-ПП**

Книга 12

Новомосковский административный округ города Москвы

Карта градостроительного зонирования

Границы территориальных зон, подзон территориальных зон и предельные параметры
разрешенного строительства, реконструкции объектов капитального строительства
поселение Марушкинское города Москвы



Приложение 55
к постановлению Правительства Москвы
от 27 апреля 2022 г. № 773-ПП

**Внесение изменений в приложение к постановлению Правительства Москвы
от 28 марта 2017 г. № 120-ПП**

Книга 12

Новомосковский административный округ города Москвы

Карта градостроительного зонирования

Границы территориальных зон, подзон территориальных зон и предельные параметры
разрешенного строительства, реконструкции объектов капитального строительства
поселение Марушкинское города Москвы



Приложение 56
к постановлению Правительства Москвы
от 27 апреля 2022 г. № 773-ПП

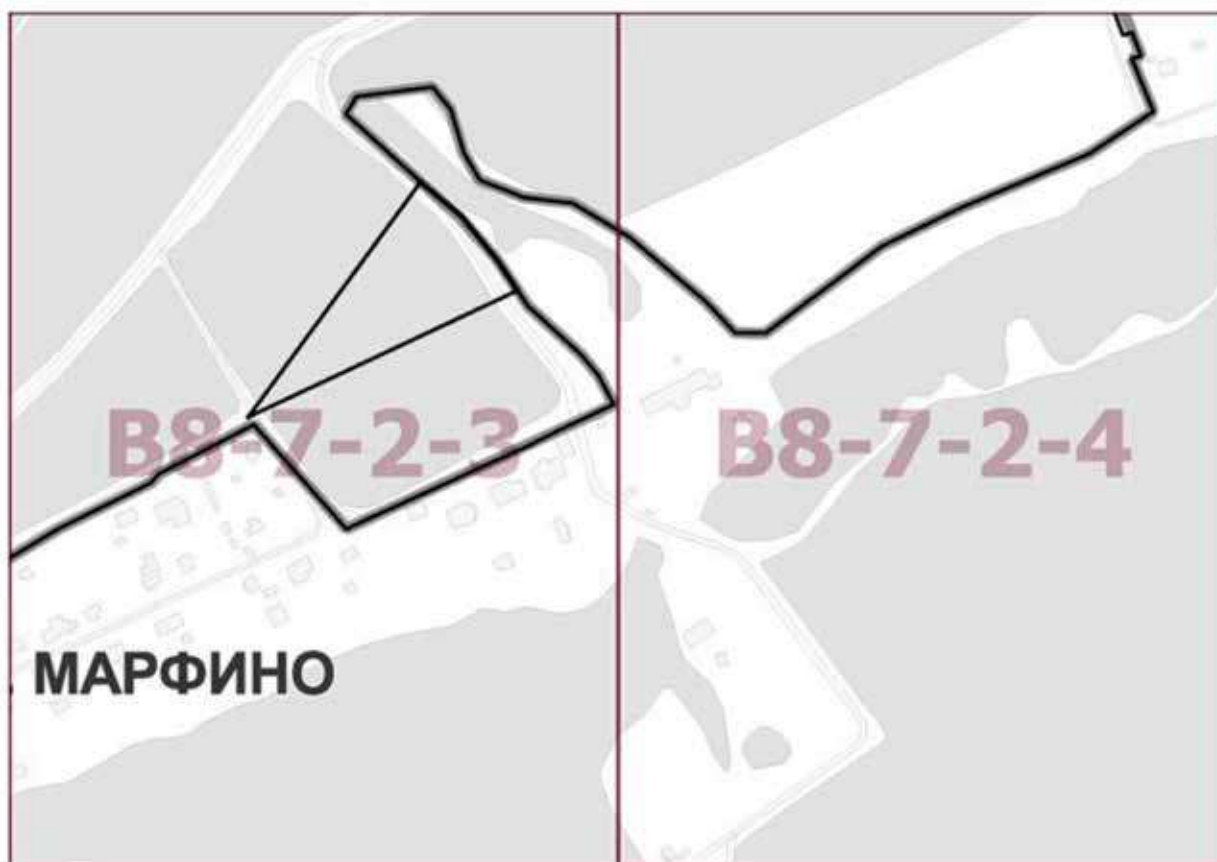
**Внесение изменений в приложение к постановлению Правительства Москвы
от 28 марта 2017 г. № 120-ПП**

Книга 12

Новомосковский административный округ города Москвы

Карта градостроительного зонирования

Границы территориальных зон, подзон территориальных зон и предельные параметры
разрешенного строительства, реконструкции объектов капитального строительства
поселение Марушкинское города Москвы



Приложение 57
к постановлению Правительства Москвы
от 27 апреля 2022 г. № 773-ПП

**Внесение изменений в приложение к постановлению Правительства Москвы
от 28 марта 2017 г. № 120-ПП**

Книга 12

Новомосковский административный округ города Москвы

Карта градостроительного зонирования

Границы территориальных зон, подзон территориальных зон и предельные параметры
разрешенного строительства, реконструкции объектов капитального строительства
поселение Марушкинское города Москвы



Приложение 58
к постановлению Правительства Москвы
от 27 апреля 2022 г. № 773-ПП

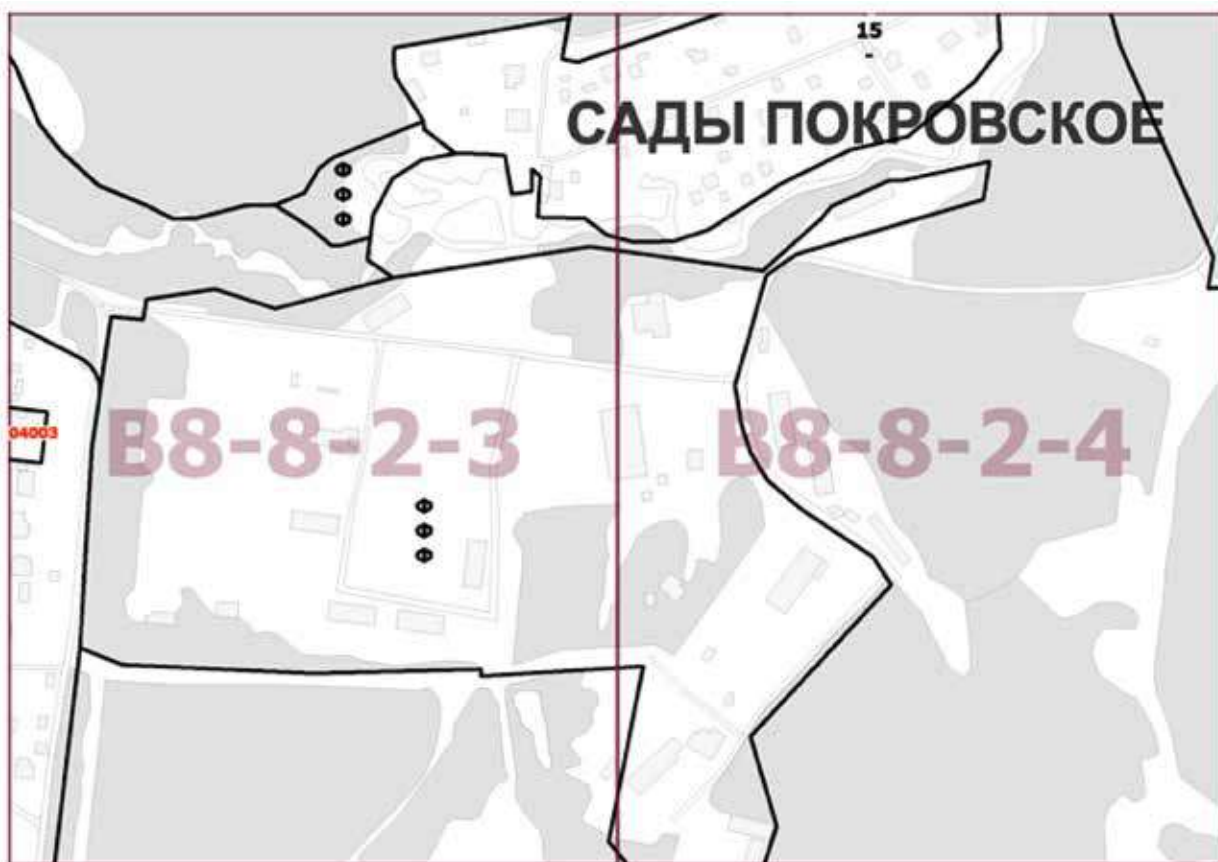
**Внесение изменений в приложение к постановлению Правительства Москвы
от 28 марта 2017 г. № 120-ПП**

Книга 12

Новомосковский административный округ города Москвы

Карта градостроительного зонирования

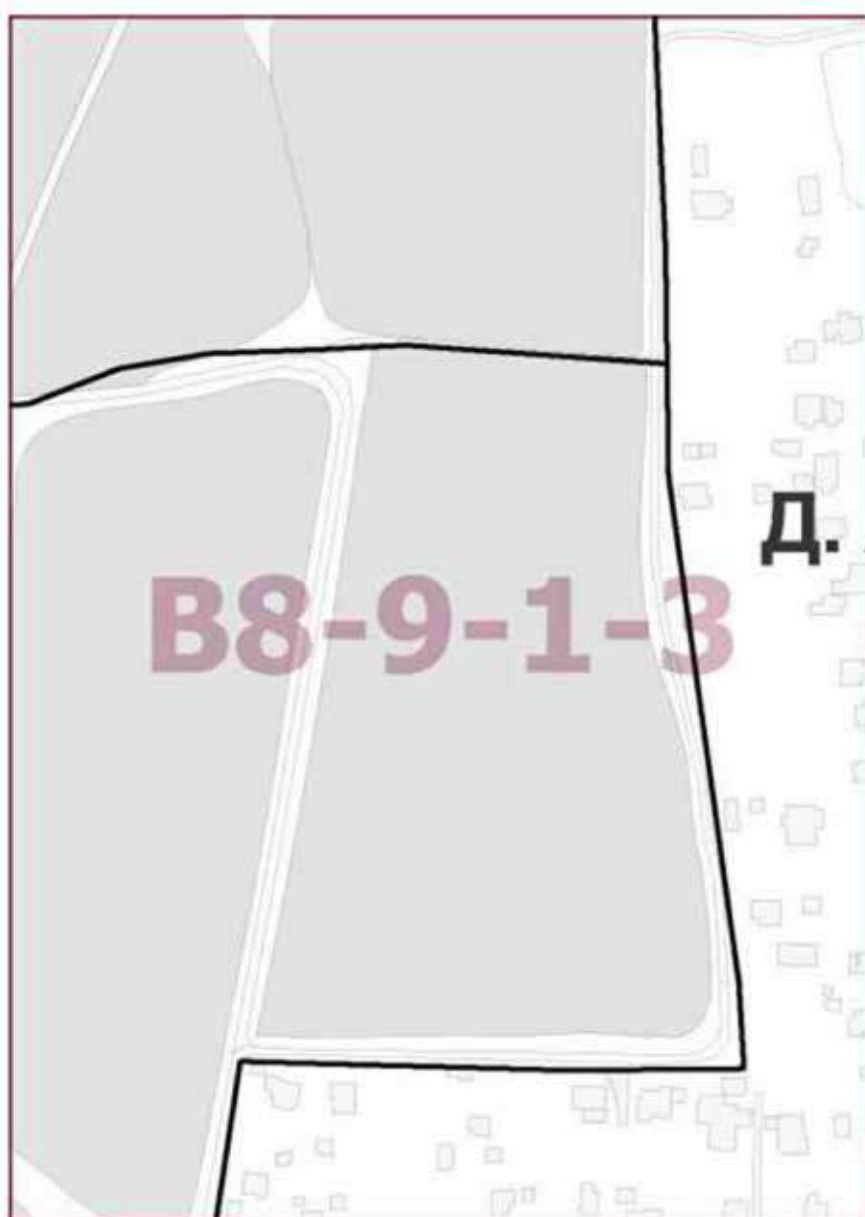
Границы территориальных зон, подзон территориальных зон и предельные параметры
разрешенного строительства, реконструкции объектов капитального строительства
поселение Марушкинское города Москвы



Приложение 59
к постановлению Правительства Москвы
от 27 апреля 2022 г. № 773-ПП

**Внесение изменения в приложение к постановлению Правительства Москвы
от 28 марта 2017 г. № 120-ПП**

Книга 12
Новомосковский административный округ города Москвы
Карта градостроительного зонирования
Границы территориальных зон, подзон территориальных зон и предельные параметры
разрешенного строительства, реконструкции объектов капитального строительства
поселение Марушкинское города Москвы



Приложение 60
к постановлению Правительства Москвы
от 27 апреля 2022 г. № 773-ПП

**Внесение изменений в приложение к постановлению Правительства Москвы
от 28 марта 2017 г. № 120-ПП**

Книга 12

Новомосковский административный округ города Москвы

Карта градостроительного зонирования

Границы территориальных зон, подзон территориальных зон и предельные параметры разрешенного строительства, реконструкции объектов капитального строительства поселения Марушкинское города Москвы



Приложение 61
к постановлению Правительства Москвы
от 27 апреля 2022 г. № 773-ПП

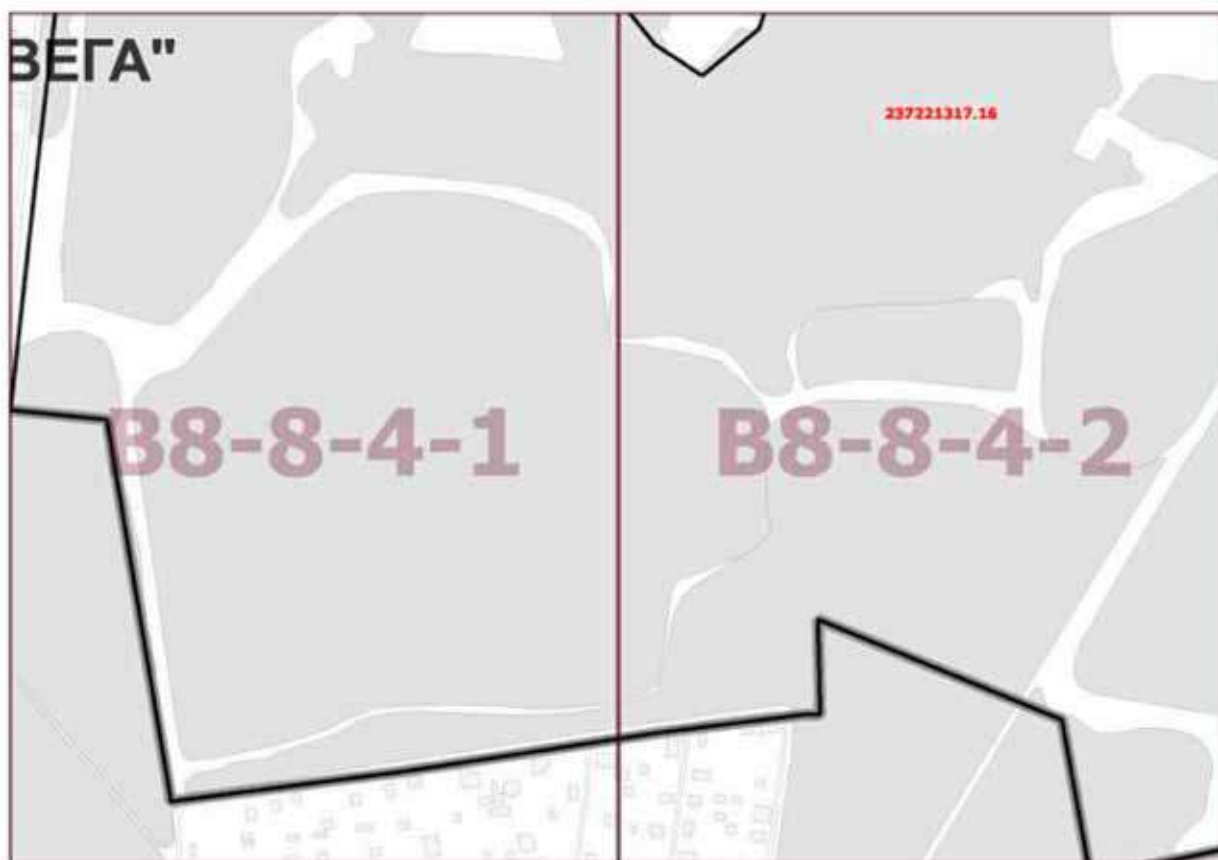
**Внесение изменений в приложение к постановлению Правительства Москвы
от 28 марта 2017 г. № 120-ПП**

Книга 12

Новомосковский административный округ города Москвы

Карта градостроительного зонирования

Границы территориальных зон, подзон территориальных зон и предельные параметры
разрешенного строительства, реконструкции объектов капитального строительства
поселение Марушкинское города Москвы



Приложение 62
*к постановлению Правительства Москвы
от 27 апреля 2022 г. № 773-ПП*

**Внесение изменения в приложение к постановлению Правительства Москвы
от 28 марта 2017 г. № 120-ПП**

Книга 12

Новомосковский административный округ города Москвы

Карта градостроительного зонирования

Границы территориальных зон, подзон территориальных зон и предельные параметры разрешенного строительства, реконструкции объектов капитального строительства поселения Марушкинское города Москвы



Приложение 63
к постановлению Правительства Москвы
от 27 апреля 2022 г. № 773-ПП

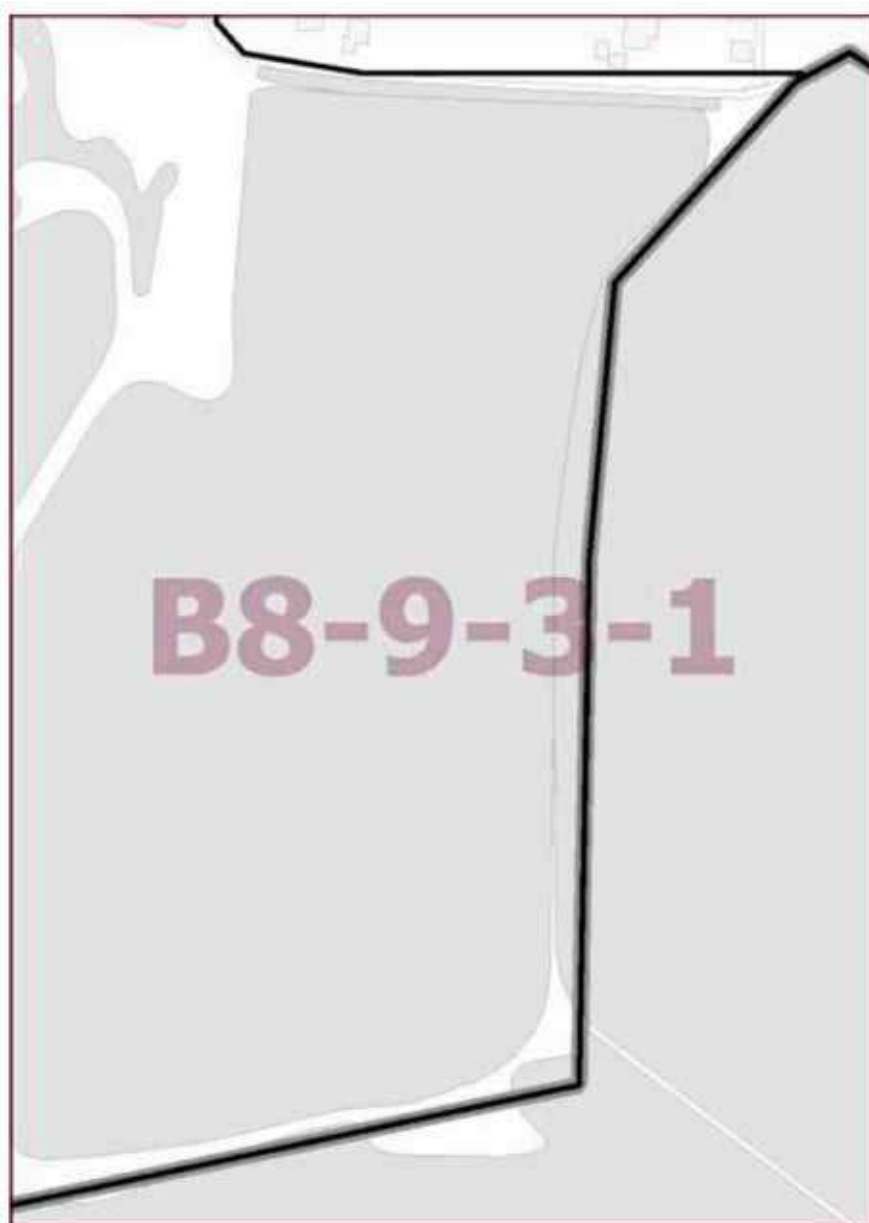
**Внесение изменения в приложение к постановлению Правительства Москвы
от 28 марта 2017 г. № 120-ПП**

Книга 12

Новомосковский административный округ города Москвы

Карта градостроительного зонирования

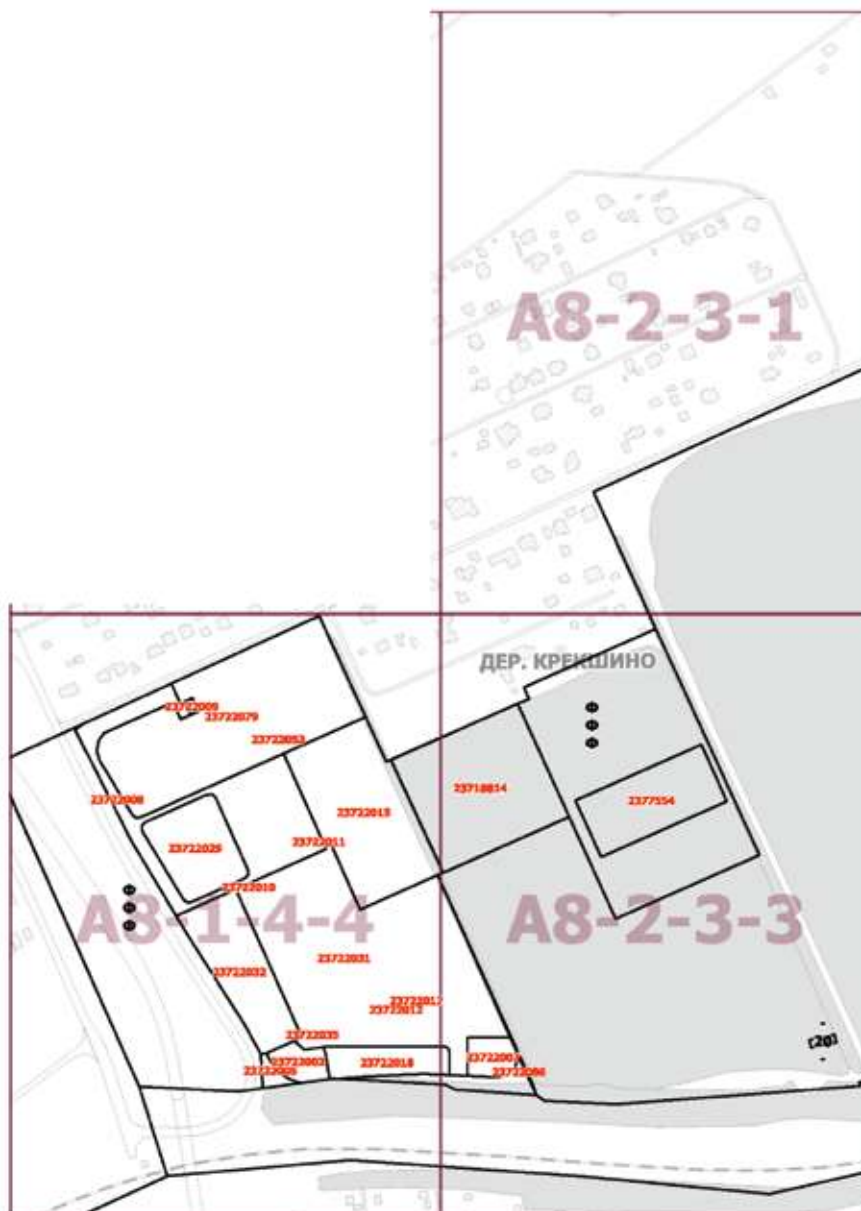
Границы территориальных зон, подзон территориальных зон и предельные параметры
разрешенного строительства, реконструкции объектов капитального строительства
поселение Марушкинское города Москвы



Приложение 64
к постановлению Правительства Москвы
от 27 апреля 2022 г. № 773-ПП

Внесение изменений в приложение к постановлению Правительства Москвы
от 28 марта 2017 г. № 120-ПП

Книга 12
Новомосковский административный округ города Москвы
Карта градостроительного зонирования
Границы территориальных зон и предельные параметры
разрешенного строительства, реконструкции объектов капитального строительства
поселение Марушкинское города Москвы



Приложение 65
к постановлению Правительства Москвы
от 27 апреля 2022 г. № 773-ПП

**Внесение изменений в приложение к постановлению Правительства Москвы
от 28 марта 2017 г. № 120-ПП**

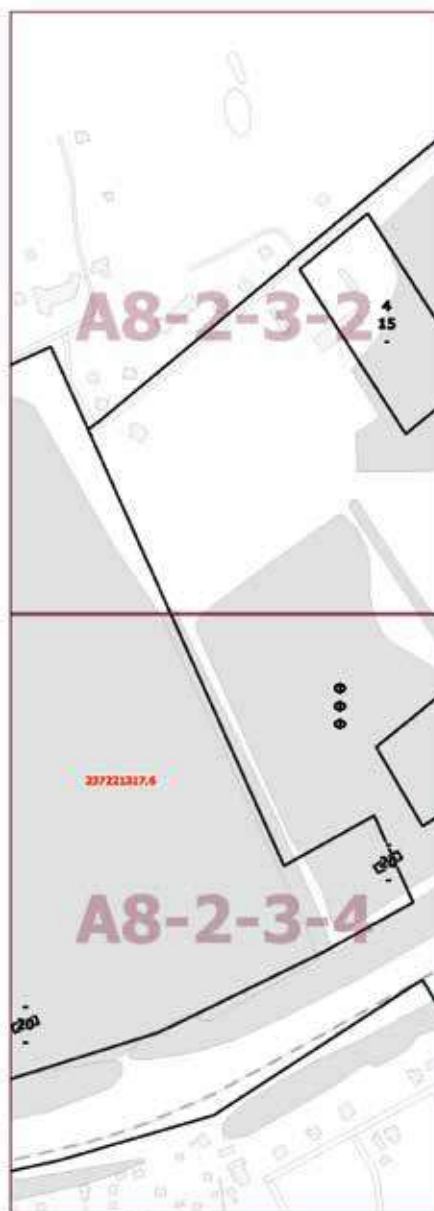
Книга 12

Новомосковский административный округ города Москвы

Карта градостроительного зонирования

Границы территориальных зон, подзон территориальных зон и предельные параметры
разрешенного строительства, реконструкции объектов капитального строительства

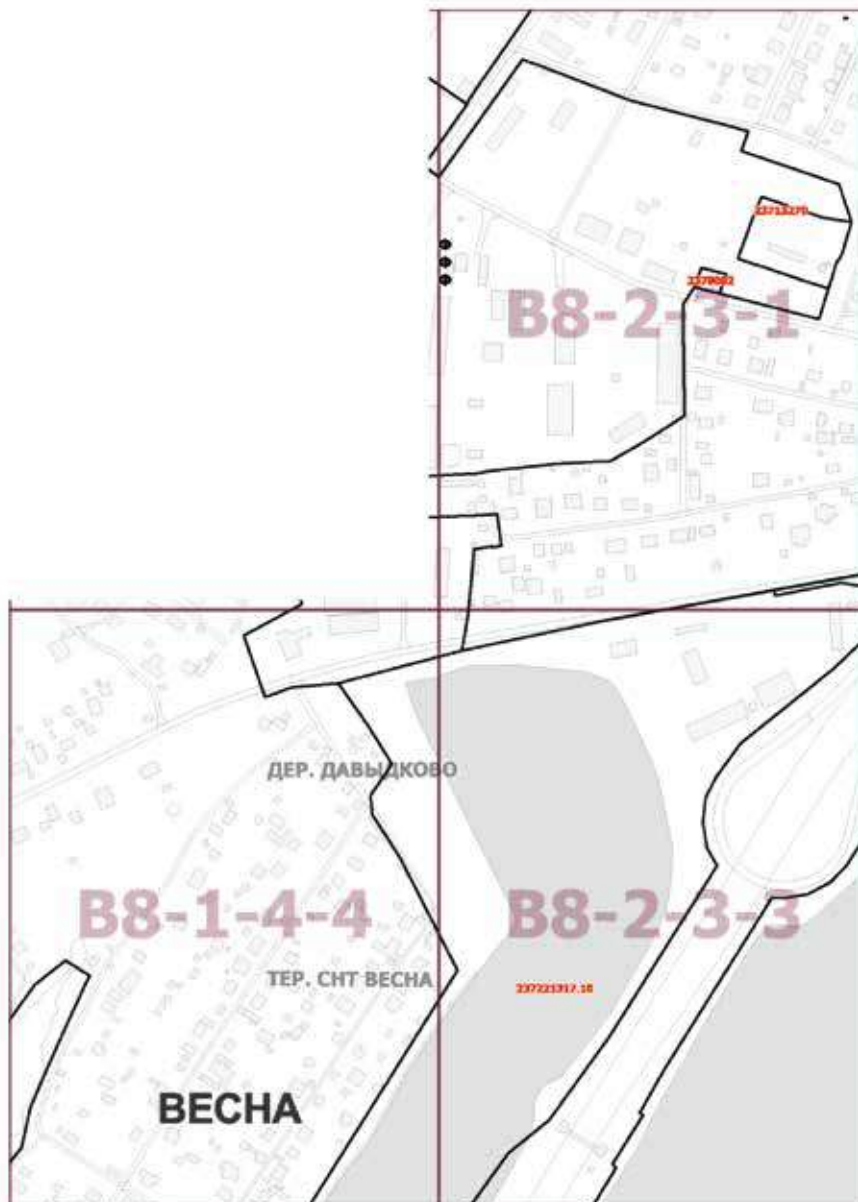
поселение Марушкинское города Москвы



Приложение 66
к постановлению Правительства Москвы
от 27 апреля 2022 г. № 773-ПП

Внесение изменений в приложение к постановлению Правительства Москвы
от 28 марта 2017 г. № 120-ПП

Книга 12
Новомосковский административный округ города Москвы
Карта градостроительного зонирования
Границы территориальных зон, подзон территориальных зон и предельные параметры
разрешенного строительства, реконструкции объектов капитального строительства
поселение Марушкинское города Москвы



Приложение 67
к постановлению Правительства Москвы
от 27 апреля 2022 г. № 773-ПП

**Внесение изменений в приложение к постановлению Правительства Москвы
от 28 марта 2017 г. № 120-ПП**

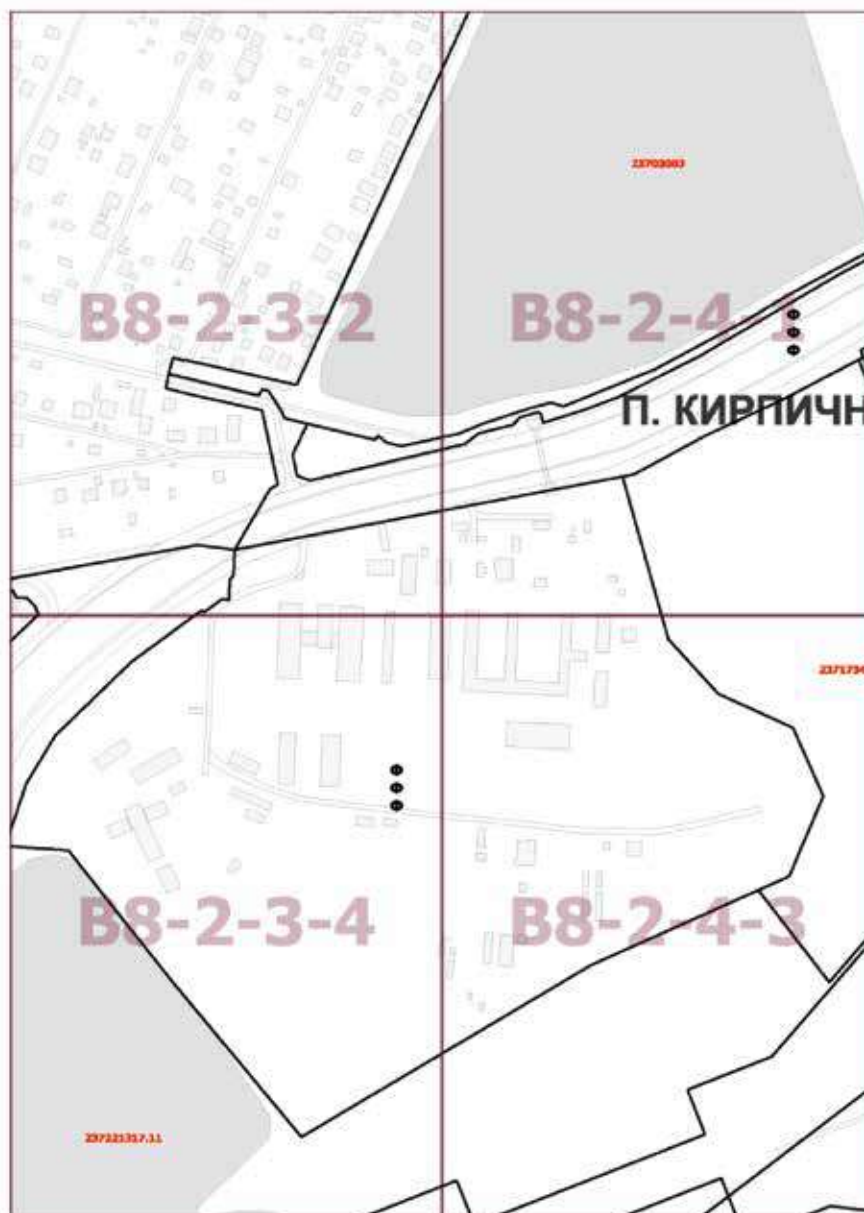
Книга 12

Новомосковский административный округ города Москвы

Карта градостроительного зонирования

Границы территориальных зон, подзон территориальных зон и предельные параметры
разрешенного строительства, реконструкции объектов капитального строительства

поселение Марушкинское города Москвы



Приложение 68
к постановлению Правительства Москвы
от 27 апреля 2022 г. № 773-ПП

**Внесение изменений в приложение к постановлению Правительства Москвы
от 28 марта 2017 г. № 120-ПП**

Книга 12

Новомосковский административный округ города Москвы

Карта градостроительного зонирования

Границы территориальных зон, подзон территориальных зон и предельные параметры разрешенного строительства, реконструкции объектов капитального строительства поселения Марушкинское города Москвы



Приложение 69
к постановлению Правительства Москвы
от 27 апреля 2022 г. № 773-ПП

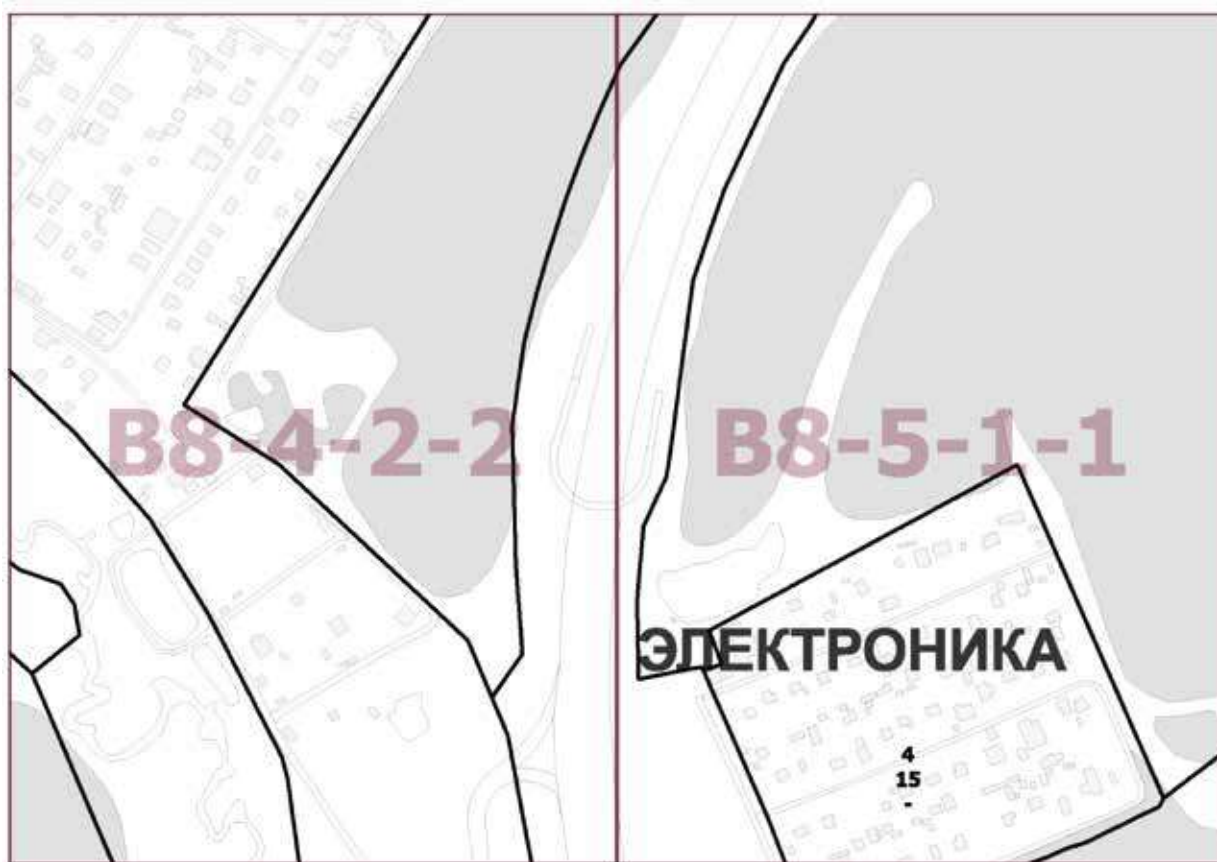
**Внесение изменений в приложение к постановлению Правительства Москвы
от 28 марта 2017 г. № 120-ПП**

Книга 12

Новомосковский административный округ города Москвы

Карта градостроительного зонирования

Границы территориальных зон, подзон территориальных зон и предельные параметры
разрешенного строительства, реконструкции объектов капитального строительства
поселение Марушкинское города Москвы



Приложение 70
*к постановлению Правительства Москвы
от 27 апреля 2022 г. № 773-ПП*

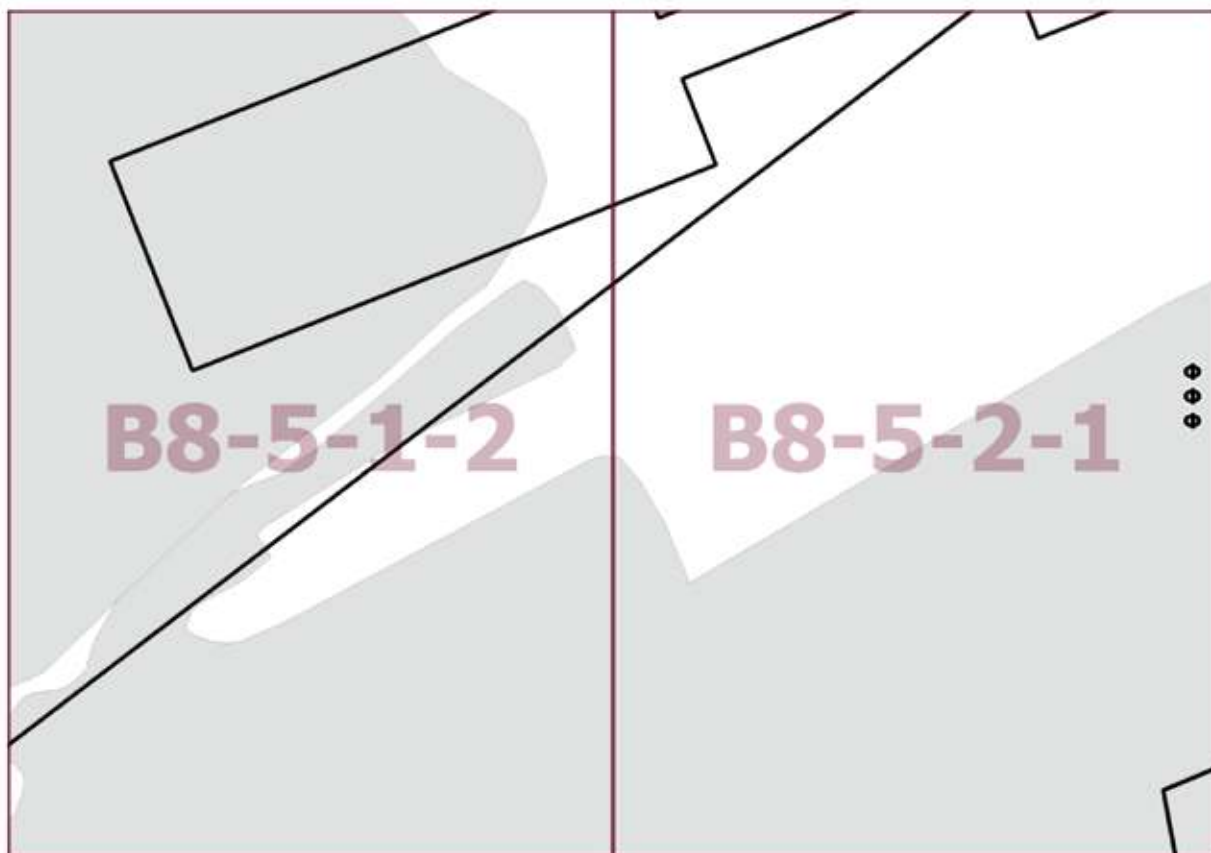
**Внесение изменений в приложение к постановлению Правительства Москвы
от 28 марта 2017 г. № 120-ПП**

Книга 12

Новомосковский административный округ города Москвы

Карта градостроительного зонирования

Границы территориальных зон, подзон территориальных зон и предельные параметры разрешенного строительства, реконструкции объектов капитального строительства поселения Марушкинское города Москвы



Приложение 71
к постановлению Правительства Москвы
от 27 апреля 2022 г. № 773-ПП

**Внесение изменения в приложение к постановлению Правительства Москвы
от 28 марта 2017 г. № 120-ПП**

Книга 12
Новомосковский административный округ города Москвы
2.5. на территории поселения Марушкинское города Москвы

Пункт 110

Территориальная зона	237221317.1
Основные виды разрешенного использования	<p>1.2. Выращивание зерновых и иных сельскохозяйственных культур. Осуществление хозяйственной деятельности на сельскохозяйственных угодьях, связанной с производством зерновых, бобовых, кормовых, технических, масличных, эфиромасличных и иных сельскохозяйственных культур.</p> <p>1.3. Овощеводство. Осуществление хозяйственной деятельности на сельскохозяйственных угодьях, связанной с производством картофеля, листовых, плодовых, луковичных и бахчевых сельскохозяйственных культур, в том числе с использованием теплиц.</p> <p>1.4. Выращивание тонизирующих, лекарственных, цветочных культур. Осуществление хозяйственной деятельности, в том числе на сельскохозяйственных угодьях, связанной с производством чая, лекарственных и цветочных культур.</p> <p>1.5. Садоводство. Осуществление хозяйственной деятельности, в том числе на сельскохозяйственных угодьях, связанной с выращиванием многолетних плодовых и ягодных культур, винограда и иных многолетних культур.</p> <p>1.7. Животноводство. Осуществление хозяйственной деятельности, связанной с производством продукции животноводства, в том числе сенокошение, выпас сельскохозяйственных животных, разведение племенных животных, производство и использование племенной продукции (материала), размещение зданий, сооружений, используемых для содержания и разведения сельскохозяйственных животных, производства, хранения и первичной переработки сельскохозяйственной продукции. Содержание данного вида разрешенного использования включает в себя содержание видов разрешенного использования с кодами 1.8–1.11, 1.15, 1.19, 1.20.</p> <p>1.8. Скотоводство. Осуществление хозяйственной деятельности, в том числе на сельскохозяйственных угодьях, связанной с разведением сельскохозяйственных животных (крупного рогатого скота, овец, коз, лошадей, верблюдов, оленей); сенокошение, выпас сельскохозяйственных животных, производство кормов, размещение зданий, сооружений, используемых для содержания и разведения сельскохозяйственных животных; разведение племенных животных, производство и использование племенной продукции (материала).</p> <p>1.9. Звероводство. Осуществление хозяйственной деятельности, связанной с разведением в неволе ценных пушных зверей; размещение зданий, сооружений, используемых для содержания и разведения животных, производства, хранения и первичной переработки продукции; разведение племенных животных, производство и использование племенной продукции (материала).</p> <p>1.10. Птицеводство. Осуществление хозяйственной деятельности, связанной с разведением домашних пород птиц, в том числе водоплавающих; размещение зданий, сооружений, используемых для содержания и разведения животных, производства, хранения и первичной переработки продукции птицеводства; разведение племенных животных, производство и использование племенной продукции (материала).</p>

<p>Условно разрешенные виды использования</p>	<p>1.11. Свиноводство. Осуществление хозяйственной деятельности, связанной с разведением свиней; размещение зданий, сооружений, используемых для содержания и разведения животных, производства, хранения и первичной переработки продукции; разведение племенных животных, производство и использование племенной продукции (материала).</p> <p>1.12. Пчеловодство. Осуществление хозяйственной деятельности, в том числе на сельскохозяйственных угодьях, по разведению, содержанию и использованию пчел и иных полезных насекомых; размещение ульев, иных объектов и оборудования, необходимого для пчеловодства и разведения иных полезных насекомых; размещение сооружений, используемых для хранения и первичной переработки продукции пчеловодства.</p> <p>1.13. Рыбоводство. Осуществление хозяйственной деятельности, связанной с разведением и (или) содержанием, выращиванием объектов рыбоводства (аквакультуры); размещение зданий, сооружений, оборудования, необходимых для осуществления рыбоводства (аквакультуры).</p> <p>1.14. Научное обеспечение сельского хозяйства. Осуществление научной и селекционной работы, ведения сельского хозяйства для получения ценных с научной точки зрения образцов растительного и животного мира; размещение коллекций генетических ресурсов растений.</p> <p>1.15. Хранение и переработка сельскохозяйственной продукции. Размещение зданий, сооружений, используемых для производства, хранения, первичной и глубокой переработки сельскохозяйственной продукции.</p> <p>1.16. Ведение личного подсобного хозяйства на полевых участках. Производство сельскохозяйственной продукции без права возведения объектов капитального строительства.</p> <p>1.17. Питомники. Выращивание и реализация подростка деревьев и кустарников, используемых в сельском хозяйстве, а также иных сельскохозяйственных культур для получения рассады и семян; размещение сооружений, необходимых для указанных видов сельскохозяйственного производства.</p> <p>1.18. Обеспечение сельскохозяйственного производства. Размещение машинно-транспортных и ремонтных станций, ангаров и гаражей для сельскохозяйственной техники, амбаров, водонапорных башен, трансформаторных станций и иного технического оборудования, используемого для ведения сельского хозяйства.</p> <p>1.19. Сенокошение. Кошение трав, сбор и заготовка сена.</p> <p>1.20. Выпас сельскохозяйственных животных. Выпас сельскохозяйственных животных.</p> <p>3.1. Коммунальное обслуживание. Размещение зданий и сооружений в целях обеспечения физических и юридических лиц коммунальными услугами. Содержание данного вида разрешенного использования включает в себя содержание видов разрешенного использования с кодами 3.1.1–3.1.2.</p> <p>3.1.1. Предоставление коммунальных услуг. Размещение зданий и сооружений, обеспечивающих поставку воды, тепла, электричества, газа, отвод канализационных стоков, очистку и уборку объектов недвижимости (котельных, водозаборов, очистных сооружений, насосных станций, водопроводов, линий электропередач, трансформаторных подстанций, газопроводов, линий связи, телефонных станций, канализаций, стоянок, гаражей и мастерских для обслуживания уборочной и аварийной техники, сооружений, необходимых для сбора и плавки снега).</p> <p>3.1.2. Административные здания организаций, обеспечивающих предоставление коммунальных услуг. Размещение зданий, предназначенных для приема физических и юридических лиц в связи с предоставлением им коммунальных услуг.</p> <p>3.2.1. Дома социального обслуживания. Размещение зданий, предназначенных для размещения домов престарелых, домов ребенка, детских домов, пунктов ночлега для бездомных граждан; размещение объектов капитального строительства для временного размещения вынужденных переселенцев, лиц, признанных беженцами.</p>
---	---

	<p>3.2.2. Оказание социальной помощи населению. Размещение зданий, предназначенных для служб психологической и бесплатной юридической помощи, социальных, пенсионных и иных служб (службы занятости населения, пункты питания малоимущих граждан), в которых осуществляется прием граждан по вопросам оказания социальной помощи и назначения социальных или пенсионных выплат, а также для размещения общественных некоммерческих организаций: некоммерческих фондов, благотворительных организаций, клубов по интересам.</p> <p>3.2.3. Оказание услуг связи. Размещение зданий, предназначенных для размещения пунктов оказания услуг почтовой, телеграфной, междугородней и международной телефонной связи.</p> <p>3.3. Бытовое обслуживание. Размещение объектов капитального строительства, предназначенных для оказания населению или организациям бытовых услуг (мастерские мелкого ремонта, ателье, бани, парикмахерские, прачечные, химчистки, похоронные бюро).</p> <p>3.4. Здравоохранение. Размещение объектов капитального строительства, предназначенных для оказания гражданам медицинской помощи. Содержание данного вида разрешенного использования включает в себя содержание видов разрешенного использования с кодами 3.4.1–3.4.2.</p> <p>3.4.1. Амбулаторно-поликлиническое обслуживание. Размещение объектов капитального строительства, предназначенных для оказания гражданам амбулаторно-поликлинической медицинской помощи (поликлиники, фельдшерские пункты, пункты здравоохранения, центры матери и ребенка, диагностические центры, молочные кухни, станции донорства крови, клинические лаборатории).</p> <p>3.4.2. Стационарное медицинское обслуживание. Размещение объектов капитального строительства, предназначенных для оказания гражданам медицинской помощи в стационарах (больницы, родильные дома, диспансеры, научно-медицинские учреждения и прочие объекты, обеспечивающие оказание услуги по лечению в стационаре); размещение станций скорой помощи; размещение площадок санитарной авиации.</p> <p>3.5. Образование и просвещение. Размещение объектов капитального строительства, предназначенных для воспитания, образования и просвещения. Содержание данного вида разрешенного использования включает в себя содержание видов разрешенного использования с кодами 3.5.1–3.5.2.</p> <p>3.5.1. Дошкольное, начальное и среднее общее образование. Размещение объектов капитального строительства, предназначенных для просвещения, дошкольного, начального и среднего общего образования (детские ясли, детские сады, школы, лицеи, гимназии, художественные, музыкальные школы, образовательные кружки и иные организации, осуществляющие деятельность по воспитанию, образованию и просвещению), в том числе зданий, спортивных сооружений, предназначенных для занятия обучающихся физической культурой и спортом.</p> <p>3.5.2. Среднее и высшее профессиональное образование. Размещение объектов капитального строительства, предназначенных для профессионального образования и просвещения (профессиональные технические училища, колледжи, художественные, музыкальные училища, общества знаний, институты, университеты, организации по переподготовке и повышению квалификации специалистов и иные организации, осуществляющие деятельность по образованию и просвещению), в том числе зданий, спортивных сооружений, предназначенных для занятия обучающихся физической культурой и спортом.</p> <p>3.6. Культурное развитие. Размещение зданий и сооружений, предназначенных для размещения объектов культуры. Содержание данного вида разрешенного использования включает в себя содержание видов разрешенного использования с кодами 3.6.1–3.6.3.</p> <p>3.6.1. Объекты культурно-досуговой деятельности. Размещение зданий, предназначенных для размещения музеев, выставочных залов, художественных галерей, домов культуры, библиотек, кинотеатров и кинозалов, театров, филармоний, концертных залов, планетариев.</p>
--	--

	<p>3.6.2. Парки культуры и отдыха. Размещение парков культуры и отдыха.</p> <p>3.7. Религиозное использование. Размещение зданий и сооружений религиозного использования. Содержание данного вида разрешенного использования включает в себя содержание видов разрешенного использования с кодами 3.7.1–3.7.2.</p> <p>3.7.1. Осуществление религиозных обрядов. Размещение зданий и сооружений, предназначенных для совершения религиозных обрядов и церемоний (в том числе церкви, соборы, храмы, часовни, мечети, молельные дома, синагоги).</p> <p>3.7.2. Религиозное управление и образование. Размещение зданий, предназначенных для постоянного местонахождения духовных лиц, паломников и послушников в связи с осуществлением ими религиозной службы, а также для осуществления благотворительной и религиозной образовательной деятельности (монастыри, скиты, дома священнослужителей, воскресные и религиозные школы, семинарии, духовные училища).</p> <p>3.9. Обеспечение научной деятельности. Размещение зданий и сооружений для обеспечения научной деятельности. Содержание данного вида разрешенного использования включает в себя содержание видов разрешенного использования с кодами 3.9.1–3.9.3.</p> <p>3.9.1. Обеспечение деятельности в области гидрометеорологии и смежных с ней областях. Размещение объектов капитального строительства, предназначенных для наблюдений за физическими и химическими процессами, происходящими в окружающей среде, определения ее гидрометеорологических, агрометеорологических и гелиогеофизических характеристик, уровня загрязнения атмосферного воздуха, почв, водных объектов, в том числе по гидробиологическим показателям, и околоземного – космического пространства, зданий и сооружений, используемых в области гидрометеорологии и смежных с ней областях (доплеровские метеорологические радиолокаторы, гидрологические посты и другие).</p> <p>3.9.2. Проведение научных исследований. Размещение зданий и сооружений, предназначенных для проведения научных изысканий, исследований и разработок (научно-исследовательские и проектные институты, научные центры, инновационные центры, государственные академии наук, опытно-конструкторские центры, в том числе отраслевые).</p> <p>3.9.3. Проведение научных испытаний. Размещение зданий и сооружений для проведения изысканий, испытаний опытных промышленных образцов, для размещения организаций, осуществляющих научные изыскания, исследования и разработки, научные и селекционные работы, ведение сельского и лесного хозяйства для получения ценных с научной точки зрения образцов растительного и животного мира.</p> <p>3.10. Ветеринарное обслуживание. Размещение объектов капитального строительства, предназначенных для оказания ветеринарных услуг, содержания или разведения животных, не являющихся сельскохозяйственными, под надзором человека. Содержание данного вида разрешенного использования включает в себя содержание видов разрешенного использования с кодами 3.10.1–3.10.2.</p> <p>3.10.1. Амбулаторное ветеринарное обслуживание. Размещение объектов капитального строительства, предназначенных для оказания ветеринарных услуг без содержания животных.</p> <p>3.10.2. Приюты для животных. Размещение объектов капитального строительства, предназначенных для оказания ветеринарных услуг в стационаре; размещение объектов капитального строительства, предназначенных для содержания, разведения животных, не являющихся сельскохозяйственными, под надзором человека, оказания услуг по содержанию и лечению бездомных животных; размещение объектов капитального строительства, предназначенных для организации гостиниц для животных.</p> <p>4.1. Деловое управление. Размещение объектов капитального строительства с целью: размещения объектов управленческой деятельности, не связанной с государственным или муниципальным управлением и оказанием услуг, а также с целью обеспечения совершения сделок, не требующих передачи товара в момент их совершения между организациями, в том числе биржевая деятельность (за исключением банковской и страховой деятельности).</p>
--	--

	<p>4.2. Объекты торговли (торговые центры, торгово-развлекательные центры (комплексы). Размещение объектов капитального строительства, общей площадью свыше 5000 кв. м с целью размещения одной или нескольких организаций, осуществляющих продажу товаров, и (или) оказание услуг в соответствии с содержанием видов разрешенного использования с кодами 4.5, 4.6, 4.8–4.8.2; размещение гаражей и (или) стоянок для автомобилей сотрудников и посетителей торгового центра.</p> <p>4.3. Рынки. Размещение объектов капитального строительства, сооружений, предназначенных для организации постоянной или временной торговли (ярмарка, рынок, базар), с учетом того, что каждое из торговых мест не располагает торговой площадью более 200 кв. м; размещение гаражей и (или) стоянок для автомобилей сотрудников и посетителей рынка.</p> <p>4.4. Магазины. Размещение объектов капитального строительства, предназначенных для продажи товаров, торговая площадь которых составляет до 5000 кв. м.</p> <p>4.5. Банковская и страховая деятельность. Размещение объектов капитального строительства, предназначенных для размещения организаций, оказывающих банковские и страховые услуги.</p> <p>4.6. Общественное питание. Размещение объектов капитального строительства в целях устройства мест общественного питания (рестораны, кафе, столовые, закусочные, бары).</p> <p>4.8.1. Развлекательные мероприятия. Размещение зданий и сооружений, предназначенных для организации развлекательных мероприятий, путешествий, для размещения дискотек и танцевальных площадок, ночных клубов, аквапарков, боулинга, аттракционов и т.п., игровых автоматов (кроме игрового оборудования, используемого для проведения азартных игр), игровых площадок.</p> <p>4.9. Служебные гаражи. Размещение постоянных или временных гаражей, стоянок для хранения служебного автотранспорта, используемого в целях осуществления видов деятельности, предусмотренных видами разрешенного использования с кодами 3.0, 4.0, а также для стоянки и хранения транспортных средств общего пользования, в том числе в депо.</p> <p>4.10. Выставочно-ярмарочная деятельность. Размещение объектов капитального строительства, сооружений, предназначенных для осуществления выставочно-ярмарочной и конгрессной деятельности, включая деятельность, необходимую для обслуживания указанных мероприятий (застройка экспозиционной площади, организация питания участников мероприятий).</p> <p>5.1.1. Обеспечение спортивно-зрелищных мероприятий. Размещение спортивно-зрелищных зданий и сооружений, имеющих специальные места для зрителей от 500 мест (стадионов, дворцов спорта, ледовых дворцов, ипподромов).</p> <p>5.1.2. Обеспечение занятий спортом в помещениях. Размещение спортивных клубов, спортивных залов, бассейнов, физкультурно-оздоровительных комплексов в зданиях и сооружениях.</p> <p>5.1.3. Площадки для занятий спортом. Размещение площадок для занятия спортом и физкультурой на открытом воздухе (физкультурные площадки, беговые дорожки, поля для спортивной игры).</p> <p>5.1.4. Оборудованные площадки для занятий спортом. Размещение сооружений для занятия спортом и физкультурой на открытом воздухе (теннисные корты, автодромы, мотодромы, трамплины, спортивные стрельбища).</p> <p>5.1.5. Водный спорт. Размещение спортивных сооружений для занятия водными видами спорта (причалы и сооружения, необходимые для организации водных видов спорта и хранения соответствующего инвентаря).</p> <p>5.1.6. Авиационный спорт. Размещение спортивных сооружений для занятия авиационными видами спорта (ангары, взлетно-посадочные площадки и иные сооружения, необходимые для организации авиационных видов спорта и хранения соответствующего инвентаря).</p> <p>5.3. Охота и рыбалка. Обустройство мест охоты и рыбалки, в том числе размещение дома охотника или рыбака, сооружений, необходимых для восстановления и поддержания поголовья зверей или количества рыбы.</p>
--	--

	<p>5.4. Причалы для маломерных судов. Размещение сооружений, предназначенных для причаливания, хранения и обслуживания яхт, катеров, лодок и других маломерных судов.</p> <p>5.5. Поля для гольфа или конных прогулок. Обустройство мест для игры в гольф или осуществления конных прогулок, в том числе осуществление необходимых земляных работ и размещения вспомогательных сооружений; размещение конноспортивных манежей, не предусматривающих устройство трибун.</p> <p>6.3. Легкая промышленность. Размещение объектов капитального строительства, предназначенных для текстильной, фарфоро-фаянсовой, электронной промышленности.</p> <p>6.4. Пищевая промышленность. Размещение объектов пищевой промышленности, по переработке сельскохозяйственной продукции способом, приводящим к их переработке в иную продукцию (консервирование, копчение, хлебопечение), в том числе для производства напитков, алкогольных напитков и табачных изделий.</p> <p>6.6. Строительная промышленность. Размещение объектов капитального строительства, предназначенных для производства: строительных материалов (кирпичей, пиломатериалов, цемента, крепежных материалов), бытового и строительного газового и сантехнического оборудования, лифтов и подъемников, столярной продукции, сборных домов или их частей и тому подобной продукции.</p> <p>6.7. Энергетика. Размещение объектов гидроэнергетики, тепловых станций и других электростанций, размещение обслуживающих и вспомогательных для электростанций сооружений (золоотвалов, гидротехнических сооружений); размещение объектов электросетевого хозяйства, за исключением объектов энергетики, размещение которых предусмотрено содержанием вида разрешенного использования с кодом 3.1.</p> <p>6.8. Связь. Размещение объектов связи, радиовещания, телевидения, включая воздушные радиорелейные, надземные и подземные кабельные линии связи, линии радиодифракции, антенные поля, усилительные пункты на кабельных линиях связи, инфраструктуру спутниковой связи и телерадиовещания, за исключением объектов связи, размещение которых предусмотрено содержанием видов разрешенного использования с кодами 3.1.1, 3.2.3.</p> <p>6.9. Склад. Размещение сооружений, имеющих назначение по временному хранению, распределению и перевалке грузов (за исключением хранения стратегических запасов), не являющихся частями производственных комплексов, на которых был создан груз: промышленные базы, склады, погрузочные терминалы и доки, нефтехранилища и нефтеналивные станции, газовые хранилища и обслуживающие их газоконденсатные и газоперекачивающие станции, элеваторы и продовольственные склады, за исключением железнодорожных перевалочных складов.</p> <p>6.11. Целлюлозно-бумажная промышленность. Размещение объектов капитального строительства, предназначенных для целлюлозно-бумажного производства, производства целлюлозы, древесной массы, бумаги, картона и изделий из них, издательской и полиграфической деятельности, тиражирования записанных носителей информации.</p> <p>6.12. Научно-производственная деятельность. Размещение технологических, промышленных, агропромышленных парков, бизнес-инкубаторов.</p> <p>8.3. Обеспечение внутреннего правопорядка. Размещение объектов капитального строительства, необходимых для подготовки и поддержания в готовности органов внутренних дел, Росгвардии и спасательных служб, в которых существует военизированная служба; размещение объектов гражданской обороны, за исключением объектов гражданской обороны, являющихся частями производственных зданий.</p> <p>12.0. Земельные участки (территории) общего пользования. Земельные участки общего пользования. Содержание данного вида разрешенного использования включает в себя содержание видов разрешенного использования с кодами 12.0.1–12.0.2.</p>
--	---

	<p>12.0.1. Улично-дорожная сеть. Размещение объектов улично-дорожной сети: автомобильных дорог, трамвайных путей и пешеходных тротуаров в границах населенных пунктов, пешеходных переходов, бульваров, площадей, проездов, велодорожек и объектов велотранспортной и инженерной инфраструктуры; размещение придорожных стоянок (парковок) транспортных средств в границах городских улиц и дорог, за исключением предусмотренных видами разрешенного использования с кодами 2.7.1, 4.9, 7.2.3, а также некапитальных сооружений, предназначенных для охраны транспортных средств.</p> <p>12.0.2. Благоустройство территории. Размещение декоративных, технических, планировочных, конструктивных устройств, элементов озеленения, различных видов оборудования и оформления, малых архитектурных форм, некапитальных нестационарных строений и сооружений, информационных щитов и указателей, применяемых как составные части благоустройства территории, общественных туалетов</p>
Условно разрешенные виды использования	
Вспомогательные виды	
Максимальный процент застройки (%)	Не установлен
Высота застройки (м)	35
Плотность застройки (тыс. кв. м/га)	15
Минимальные и (или) максимальные размеры земельных участков (га)	Минимальный – 6,4400. Максимальный – 6,4400
Иные показатели	

Приложение 72

к постановлению Правительства Москвы
от 27 апреля 2022 г. № 773-ПП

Внесение изменения в приложение к постановлению Правительства Москвы от 28 марта 2017 г. № 120-ПП

Книга 12

Новомосковский административный округ города Москвы
2.5. на территории поселения Марушкинское города Москвы

Пункт 111

Территориальная зона	237221317.2
Основные виды разрешенного использования	1.2. Выращивание зерновых и иных сельскохозяйственных культур. Осуществление хозяйственной деятельности на сельскохозяйственных угодьях, связанной с производством зерновых, бобовых, кормовых, технических, масличных, эфиромасличных и иных сельскохозяйственных культур.

	<p>1.3. Овощеводство. Осуществление хозяйственной деятельности на сельскохозяйственных угодьях, связанной с производством картофеля, листовых, плодовых, луковичных и бахчевых сельскохозяйственных культур, в том числе с использованием теплиц.</p> <p>1.4. Выращивание тонизирующих, лекарственных, цветочных культур. Осуществление хозяйственной деятельности, в том числе на сельскохозяйственных угодьях, связанной с производством чая, лекарственных и цветочных культур.</p> <p>1.5. Садоводство. Осуществление хозяйственной деятельности, в том числе на сельскохозяйственных угодьях, связанной с выращиванием многолетних плодовых и ягодных культур, винограда и иных многолетних культур.</p> <p>1.7. Животноводство. Осуществление хозяйственной деятельности, связанной с производством продукции животноводства, в том числе сенокошение, выпас сельскохозяйственных животных, разведение племенных животных, производство и использование племенной продукции (материала), размещение зданий, сооружений, используемых для содержания и разведения сельскохозяйственных животных, производства, хранения и первичной переработки сельскохозяйственной продукции. Содержание данного вида разрешенного использования включает в себя содержание видов разрешенного использования с кодами 1.8–1.11, 1.15, 1.19, 1.20.</p> <p>1.8. Скотоводство. Осуществление хозяйственной деятельности, в том числе на сельскохозяйственных угодьях, связанной с разведением сельскохозяйственных животных (крупного рогатого скота, овец, коз, лошадей, верблюдов, оленей); сенокошение, выпас сельскохозяйственных животных, производство кормов, размещение зданий, сооружений, используемых для содержания и разведения сельскохозяйственных животных; разведение племенных животных, производство и использование племенной продукции (материала).</p> <p>1.9. Звероводство. Осуществление хозяйственной деятельности, связанной с разведением в неволе ценных пушных зверей; размещение зданий, сооружений, используемых для содержания и разведения животных, производства, хранения и первичной переработки продукции; разведение племенных животных, производство и использование племенной продукции (материала).</p> <p>1.10. Птицеводство. Осуществление хозяйственной деятельности, связанной с разведением домашних пород птиц, в том числе водоплавающих; размещение зданий, сооружений, используемых для содержания и разведения животных, производства, хранения и первичной переработки продукции птицеводства; разведение племенных животных, производство и использование племенной продукции (материала).</p> <p>1.11. Свиноводство. Осуществление хозяйственной деятельности, связанной с разведением свиней; размещение зданий, сооружений, используемых для содержания и разведения животных, производства, хранения и первичной переработки продукции; разведение племенных животных, производство и использование племенной продукции (материала).</p> <p>1.12. Пчеловодство. Осуществление хозяйственной деятельности, в том числе на сельскохозяйственных угодьях, по разведению, содержанию и использованию пчел и иных полезных насекомых; размещение ульев, иных объектов и оборудования, необходимого для пчеловодства и разведения иных полезных насекомых; размещение сооружений, используемых для хранения и первичной переработки продукции пчеловодства.</p> <p>1.13. Рыбоводство. Осуществление хозяйственной деятельности, связанной с разведением и (или) содержанием, выращиванием объектов рыбоводства (аквакультуры); размещение зданий, сооружений, оборудования, необходимых для осуществления рыбоводства (аквакультуры).</p> <p>1.14. Научное обеспечение сельского хозяйства. Осуществление научной и селекционной работы, ведения сельского хозяйства для получения ценных с научной точки зрения образцов растительного и животного мира; размещение коллекций генетических ресурсов растений.</p> <p>1.15. Хранение и переработка сельскохозяйственной продукции. Размещение зданий, сооружений, используемых для производства, хранения, первичной и глубокой переработки сельскохозяйственной продукции.</p>
--	--

	<p>1.16. Ведение личного подсобного хозяйства на полевых участках. Производство сельскохозяйственной продукции без права возведения объектов капитального строительства.</p> <p>1.17. Питомники. Выращивание и реализация подроста деревьев и кустарников, используемых в сельском хозяйстве, а также иных сельскохозяйственных культур для получения рассады и семян; размещение сооружений, необходимых для указанных видов сельскохозяйственного производства.</p> <p>1.18. Обеспечение сельскохозяйственного производства. Размещение машинно-транспортных и ремонтных станций, ангаров и гаражей для сельскохозяйственной техники, амбаров, водонапорных башен, трансформаторных станций и иного технического оборудования, используемого для ведения сельского хозяйства.</p> <p>1.19. Сенокосение. Косение трав, сбор и заготовка сена.</p> <p>1.20. Выпас сельскохозяйственных животных. Выпас сельскохозяйственных животных.</p> <p>3.1. Коммунальное обслуживание. Размещение зданий и сооружений в целях обеспечения физических и юридических лиц коммунальными услугами. Содержание данного вида разрешенного использования включает в себя содержание видов разрешенного использования с кодами 3.1.1–3.1.2.</p> <p>3.1.1. Предоставление коммунальных услуг. Размещение зданий и сооружений, обеспечивающих поставку воды, тепла, электричества, газа, отвод канализационных стоков, очистку и уборку объектов недвижимости (котельных, водозаборов, очистных сооружений, насосных станций, водопроводов, линий электропередач, трансформаторных подстанций, газопроводов, линий связи, телефонных станций, канализаций, стоянок, гаражей и мастерских для обслуживания уборочной и аварийной техники, сооружений, необходимых для сбора и плавки снега).</p> <p>3.1.2. Административные здания организаций, обеспечивающих предоставление коммунальных услуг. Размещение зданий, предназначенных для приема физических и юридических лиц в связи с предоставлением им коммунальных услуг.</p> <p>3.2.1. Дома социального обслуживания. Размещение зданий, предназначенных для размещения домов престарелых, домов ребенка, детских домов, пунктов ночлега для бездомных граждан; размещение объектов капитального строительства для временного размещения вынужденных переселенцев, лиц, признанных беженцами.</p> <p>3.2.2. Оказание социальной помощи населению. Размещение зданий, предназначенных для служб психологической и бесплатной юридической помощи, социальных, пенсионных и иных служб (службы занятости населения, пункты питания малоимущих граждан), в которых осуществляется прием граждан по вопросам оказания социальной помощи и назначения социальных или пенсионных выплат, а также для размещения общественных некоммерческих организаций: некоммерческих фондов, благотворительных организаций, клубов по интересам.</p> <p>3.2.3. Оказание услуг связи. Размещение зданий, предназначенных для размещения пунктов оказания услуг почтовой, телеграфной, междугородней и международной телефонной связи.</p> <p>3.3. Бытовое обслуживание. Размещение объектов капитального строительства, предназначенных для оказания населению или организациям бытовых услуг (мастерские мелкого ремонта, ателье, бани, парикмахерские, прачечные, химчистки, похоронные бюро).</p> <p>3.4. здравоохранение. Размещение объектов капитального строительства, предназначенных для оказания гражданам медицинской помощи. Содержание данного вида разрешенного использования включает в себя содержание видов разрешенного использования с кодами 3.4.1–3.4.2.</p> <p>3.4.1. Амбулаторно-поликлиническое обслуживание. Размещение объектов капитального строительства, предназначенных для оказания гражданам амбулаторно-поликлинической медицинской помощи (поликлиники, фельдшерские пункты, пункты здравоохранения, центры матери и ребенка, диагностические центры, молочные кухни, станции донорства крови, клинические лаборатории).</p>
--	---

3.4.2. Стационарное медицинское обслуживание. Размещение объектов капитального строительства, предназначенных для оказания гражданам медицинской помощи в стационарах (больницы, родильные дома, диспансеры, научно-медицинские учреждения и прочие объекты, обеспечивающие оказание услуги по лечению в стационаре);
размещение станций скорой помощи; размещение площадок санитарной авиации.

3.5. Образование и просвещение. Размещение объектов капитального строительства, предназначенных для воспитания, образования и просвещения. Содержание данного вида разрешенного использования включает в себя содержание видов разрешенного использования с кодами 3.5.1–3.5.2.

3.5.1. Дошкольное, начальное и среднее общее образование. Размещение объектов капитального строительства, предназначенных для просвещения, дошкольного, начального и среднего общего образования (детские ясли, детские сады, школы, лицеи, гимназии, художественные, музыкальные школы, образовательные кружки и иные организации, осуществляющие деятельность по воспитанию, образованию и просвещению), в том числе зданий, спортивных сооружений, предназначенных для занятия обучающихся физической культурой и спортом.

3.5.2. Среднее и высшее профессиональное образование. Размещение объектов капитального строительства, предназначенных для профессионального образования и просвещения (профессиональные технические училища, колледжи, художественные, музыкальные училища, общества знаний, институты, университеты, организации по переподготовке и повышению квалификации специалистов и иные организации, осуществляющие деятельность по образованию и просвещению), в том числе зданий, спортивных сооружений, предназначенных для занятия обучающихся физической культурой и спортом.

3.6. Культурное развитие. Размещение зданий и сооружений, предназначенных для размещения объектов культуры. Содержание данного вида разрешенного использования включает в себя содержание видов разрешенного использования с кодами 3.6.1–3.6.3.

3.6.1. Объекты культурно-досуговой деятельности. Размещение зданий, предназначенных для размещения музеев, выставочных залов, художественных галерей, домов культуры, библиотек, кинотеатров и кинозалов, театров, филармоний, концертных залов, планетариев.

3.6.2. Парки культуры и отдыха. Размещение парков культуры и отдыха.

3.7. Религиозное использование. Размещение зданий и сооружений религиозного использования. Содержание данного вида разрешенного использования включает в себя содержание видов разрешенного использования с кодами 3.7.1–3.7.2.

3.7.1. Осуществление религиозных обрядов. Размещение зданий и сооружений, предназначенных для совершения религиозных обрядов и церемоний (в том числе церкви, соборы, храмы, часовни, мечети, молельные дома, синагоги).

3.7.2. Религиозное управление и образование. Размещение зданий, предназначенных для постоянного местонахождения духовных лиц, паломников и послушников в связи с осуществлением ими религиозной службы, а также для осуществления благотворительной и религиозной образовательной деятельности (монастыри, скиты, дома священнослужителей, воскресные и религиозные школы, семинарии, духовные училища).

3.9. Обеспечение научной деятельности. Размещение зданий и сооружений для обеспечения научной деятельности. Содержание данного вида разрешенного использования включает в себя содержание видов разрешенного использования с кодами 3.9.1–3.9.3.

3.9.1. Обеспечение деятельности в области гидрометеорологии и смежных с ней областях. Размещение объектов капитального строительства, предназначенных для наблюдений за физическими и химическими процессами, происходящими в окружающей среде, определения ее гидрометеорологических, агрометеорологических и гелиогеофизических характеристик, уровня загрязнения атмосферного воздуха, почв, водных объектов, в том числе по гидробиологическим показателям, и околоземного – космического пространства, зданий и сооружений, используемых в области гидрометеорологии и смежных с ней областях (доплеровские метеорологические радиолокаторы, гидрологические посты и другие).

3.9.2. Проведение научных исследований. Размещение зданий и сооружений, предназначенных для проведения научных изысканий, исследований и разработок (научно-исследовательские и проектные институты, научные центры, инновационные центры, государственные академии наук, опытно-конструкторские центры, в том числе отраслевые).

3.9.3. Проведение научных испытаний. Размещение зданий и сооружений для проведения изысканий, испытаний опытных промышленных образцов, для размещения организаций, осуществляющих научные изыскания, исследования и разработки, научные и селекционные работы, ведение сельского и лесного хозяйства для получения ценных с научной точки зрения образцов растительного и животного мира.

3.10. Ветеринарное обслуживание. Размещение объектов капитального строительства, предназначенных для оказания ветеринарных услуг, содержания или разведения животных, не являющихся сельскохозяйственными, под надзором человека. Содержание данного вида разрешенного использования включает в себя содержание видов разрешенного использования с кодами 3.10.1–3.10.2.

3.10.1. Амбулаторное ветеринарное обслуживание. Размещение объектов капитального строительства, предназначенных для оказания ветеринарных услуг без содержания животных.

3.10.2. Приюты для животных. Размещение объектов капитального строительства, предназначенных для оказания ветеринарных услуг в стационаре; размещение объектов капитального строительства, предназначенных для содержания, разведения животных, не являющихся сельскохозяйственными, под надзором человека, оказания услуг по содержанию и лечению бездомных животных; размещение объектов капитального строительства, предназначенных для организации гостиниц для животных.

4.1. Деловое управление. Размещение объектов капитального строительства с целью: размещения объектов управленческой деятельности, не связанной с государственным или муниципальным управлением и оказанием услуг, а также с целью обеспечения совершения сделок, не требующих передачи товара в момент их совершения между организациями, в том числе биржевая деятельность (за исключением банковской и страховой деятельности).

4.2. Объекты торговли (торговые центры, торгово-развлекательные центры (комплексы). Размещение объектов капитального строительства, общей площадью свыше 5000 кв. м с целью размещения одной или нескольких организаций, осуществляющих продажу товаров, и (или) оказание услуг в соответствии с содержанием видов разрешенного использования с кодами 4.5, 4.6, 4.8–4.8.2; размещение гаражей и (или) стоянок для автомобилей сотрудников и посетителей торгового центра.

4.3. Рынки. Размещение объектов капитального строительства, сооружений, предназначенных для организации постоянной или временной торговли (ярмарка, рынок, базар), с учетом того, что каждое из торговых мест не располагает торговой площадью более 200 кв. м; размещение гаражей и (или) стоянок для автомобилей сотрудников и посетителей рынка.

4.4. Магазины. Размещение объектов капитального строительства, предназначенных для продажи товаров, торговая площадь которых составляет до 5000 кв. м.

4.5. Банковская и страховая деятельность. Размещение объектов капитального строительства, предназначенных для размещения организаций, оказывающих банковские и страховые услуги.

4.6. Общественное питание. Размещение объектов капитального строительства в целях устройства мест общественного питания (рестораны, кафе, столовые, закусочные, бары).

4.8.1. Развлекательные мероприятия. Размещение зданий и сооружений, предназначенных для организации развлекательных мероприятий, путешествий, для размещения дискотек и танцевальных площадок, ночных клубов, аквапарков, боулинга, аттракционов и т.п., игровых автоматов (кроме игрового оборудования, используемого для проведения азартных игр), игровых площадок.

4.9. Служебные гаражи. Размещение постоянных или временных гаражей, стоянок для хранения служебного автотранспорта, используемого в целях осуществления видов деятельности, предусмотренных видами разрешенного использования с кодами 3.0, 4.0, а также для стоянки и хранения транспортных средств общего пользования, в том числе в депо.

4.10. Выставочно-ярмарочная деятельность. Размещение объектов капитального строительства, сооружений, предназначенных для осуществления выставочно-ярмарочной и конгрессной деятельности, включая деятельность, необходимую для обслуживания указанных мероприятий (застройка экспозиционной площади, организация питания участников мероприятий).

5.1.1. Обеспечение спортивно-зрелищных мероприятий. Размещение спортивно-зрелищных зданий и сооружений, имеющих специальные места для зрителей от 500 мест (стадионов, дворцов спорта, ледовых дворцов, ипподромов).

5.1.2. Размещение спортивных клубов, спортивных залов, бассейнов, физкультурно-оздоровительных комплексов в зданиях и сооружениях.

5.1.3. Площадки для занятий спортом. Размещение площадок для занятия спортом и физкультурой на открытом воздухе (физкультурные площадки, беговые дорожки, поля для спортивной игры).

5.1.4. Оборудованные площадки для занятий спортом. Размещение сооружений для занятия спортом и физкультурой на открытом воздухе (теннисные корты, автодромы, мотодромы, трамплины, спортивные стрельбища).

5.1.5. Водный спорт. Размещение спортивных сооружений для занятия водными видами спорта (причалы и сооружения, необходимые для организации водных видов спорта и хранения соответствующего инвентаря).

5.1.6. Авиационный спорт. Размещение спортивных сооружений для занятия авиационными видами спорта (ангары, взлетно-посадочные площадки и иные сооружения, необходимые для организации авиационных видов спорта и хранения соответствующего инвентаря).

5.3. Охота и рыбалка. Обустройство мест охоты и рыбалки, в том числе размещение дома охотника или рыболова, сооружений, необходимых для восстановления и поддержания поголовья зверей или количества рыбы.

5.4. Причалы для маломерных судов. Размещение сооружений, предназначенных для причаливания, хранения и обслуживания яхт, катеров, лодок и других маломерных судов.

5.5. Поля для гольфа или конных прогулок. Обустройство мест для игры в гольф или осуществления конных прогулок, в том числе осуществление необходимых земляных работ и размещения вспомогательных сооружений;

размещение конноспортивных манежей, не предусматривающих устройство трибун.

6.3. Легкая промышленность. Размещение объектов капитального строительства, предназначенных для текстильной, фарфоро-фаянсовой, электронной промышленности.

6.4. Пищевая промышленность. Размещение объектов пищевой промышленности, по переработке сельскохозяйственной продукции способом, приводящим к их переработке в иную продукцию (консервирование, копчение, хлебопечение), в том числе для производства напитков, алкогольных напитков и табачных изделий.

6.6. Строительная промышленность. Размещение объектов капитального строительства, предназначенных для производства: строительных материалов (кирпичей, пиломатериалов, цемента, крепежных материалов), бытового и строительного газового и сантехнического оборудования, лифтов и подъемников, столярной продукции, сборных домов или их частей и тому подобной продукции.

6.7. Энергетика. Размещение объектов гидроэнергетики, тепловых станций и других электростанций, размещение обслуживающих и вспомогательных для электростанций сооружений (золоотвалов, гидротехнических сооружений); размещение объектов электросетевого хозяйства, за исключением объектов энергетики, размещение которых предусмотрено содержанием вида разрешенного использования с кодом 3.1.

6.8. Связь. Размещение объектов связи, радиовещания, телевидения, включая воздушные радиорелейные, наземные и подземные кабельные линии связи, линии радиофикации, антенные поля, усилительные пункты на кабельных линиях связи, инфраструктуру спутниковой связи и телерадиовещания, за исключением объектов связи, размещение которых предусмотрено содержанием видов разрешенного использования с кодами 3.1.1, 3.2.3.

6.9. Склад. Размещение сооружений, имеющих назначение по временному хранению, распределению и перевалке грузов (за исключением хранения стратегических запасов), не являющихся частями производственных комплексов, на которых был создан груз: промышленные базы, склады, погрузочные терминалы и доки, нефтехранилища и нефтеналивные станции, газовые хранилища и обслуживающие их газоконденсатные и газоперекачивающие станции, элеваторы и продовольственные склады, за исключением железнодорожных перевалочных складов.

6.11. Целлюлозно-бумажная промышленность. Размещение объектов капитального строительства, предназначенных для целлюлозно-бумажного производства, производства целлюлозы, древесной массы, бумаги, картона и изделий из них, издательской и полиграфической деятельности, тиражирования записанных носителей информации.

6.12. Научно-производственная деятельность. Размещение технологических, промышленных, агропромышленных парков, бизнес-инкубаторов.

8.3. Обеспечение внутреннего правопорядка. Размещение объектов капитального строительства, необходимых для подготовки и поддержания в готовности органов внутренних дел, Росгвардии и спасательных служб, в которых существует военизированная служба; размещение объектов гражданской обороны, за исключением объектов гражданской обороны, являющихся частями производственных зданий.

9.1. Охрана природных территорий. Сохранение отдельных естественных качеств окружающей природной среды путем ограничения хозяйственной деятельности в данной зоне, в частности:
создание и уход за запретными полосами, создание и уход за защитными лесами, в том числе городскими лесами, лесами в лесопарках, и иная хозяйственная деятельность, разрешенная в защитных лесах, соблюдение режима использования природных ресурсов в заказниках, сохранение свойств земель, являющихся особо ценными.

12.0. Земельные участки (территории) общего пользования. Земельные участки общего пользования. Содержание данного вида разрешенного использования включает в себя содержание видов разрешенного использования с кодами 12.0.1–12.0.2.

	<p>12.0.1. Улично-дорожная сеть. Размещение объектов улично-дорожной сети: автомобильных дорог, трамвайных путей и пешеходных тротуаров в границах населенных пунктов, пешеходных переходов, бульваров, площадей, проездов, велодорожек и объектов велотранспортной и инженерной инфраструктуры; размещение придорожных стоянок (парковок) транспортных средств в границах городских улиц и дорог, за исключением предусмотренных видами разрешенного использования с кодами 2.7.1, 4.9, 7.2.3, а также некапитальных сооружений, предназначенных для охраны транспортных средств.</p> <p>12.0.2. Благоустройство территории. Размещение декоративных, технических, планировочных, конструктивных устройств, элементов озеленения, различных видов оборудования и оформления, малых архитектурных форм, некапитальных нестационарных строений и сооружений, информационных щитов и указателей, применяемых как составные части благоустройства территории, общественных туалетов</p>
Условно разрешенные виды использования	
Вспомогательные виды	
Максимальный процент застройки (%)	Не установлен
Высота застройки (м)	35
Плотность застройки (тыс.кв.м/га)	15
Минимальные и (или) максимальные размеры земельных участков (га)	Минимальный – 4,9341. Максимальный – 4,9341
Иные показатели	

Приложение 73
к постановлению Правительства Москвы
от 27 апреля 2022 г. № 773-ПП

Внесение изменения в приложение к постановлению Правительства Москвы от 28 марта 2017 г. № 120-ПП

Книга 12
Новомосковский административный округ города Москвы
2.5. на территории поселения Марушкинское города Москвы

Пункт 112

Территориальная зона	237221317.3
Основные виды разрешенного использования	<p>1.2. Выращивание зерновых и иных сельскохозяйственных культур. Осуществление хозяйственной деятельности на сельскохозяйственных угодьях, связанной с производством зерновых, бобовых, кормовых, технических, масличных, эфиромасличных и иных сельскохозяйственных культур.</p> <p>1.3. Овощеводство. Осуществление хозяйственной деятельности на сельскохозяйственных угодьях, связанной с производством картофеля, листовых, плодовых, луковичных и бахчевых сельскохозяйственных культур, в том числе с использованием теплиц.</p>

- 1.4. Выращивание тонирующих, лекарственных, цветочных культур. Осуществление хозяйственной деятельности, в том числе на сельскохозяйственных угодьях, связанной с производством чая, лекарственных и цветочных культур.
- 1.5. Садоводство. Осуществление хозяйственной деятельности, в том числе на сельскохозяйственных угодьях, связанной с выращиванием многолетних плодовых и ягодных культур, винограда и иных многолетних культур.
- 1.7. Животноводство. Осуществление хозяйственной деятельности, связанной с производством продукции животноводства, в том числе сенокошение, выпас сельскохозяйственных животных, разведение племенных животных, производство и использование племенной продукции (материала), размещение зданий, сооружений, используемых для содержания и разведения сельскохозяйственных животных, производства, хранения и первичной переработки сельскохозяйственной продукции. Содержание данного вида разрешенного использования включает в себя содержание видов разрешенного использования с кодами 1.8–1.11, 1.15, 1.19, 1.20.
- 1.8. Скотоводство. Осуществление хозяйственной деятельности, в том числе на сельскохозяйственных угодьях, связанной с разведением сельскохозяйственных животных (крупного рогатого скота, овец, коз, лошадей, верблюдов, оленей); сенокошение, выпас сельскохозяйственных животных, производство кормов, размещение зданий, сооружений, используемых для содержания и разведения сельскохозяйственных животных; разведение племенных животных, производство и использование племенной продукции (материала).
- 1.9. Звероводство. Осуществление хозяйственной деятельности, связанной с разведением в неволе ценных пушных зверей; размещение зданий, сооружений, используемых для содержания и разведения животных, производства, хранения и первичной переработки продукции; разведение племенных животных, производство и использование племенной продукции (материала).
- 1.10. Птицеводство. Осуществление хозяйственной деятельности, связанной с разведением домашних пород птиц, в том числе водоплавающих; размещение зданий, сооружений, используемых для содержания и разведения животных, производства, хранения и первичной переработки продукции птицеводства; разведение племенных животных, производство и использование племенной продукции (материала).
- 1.11. Свиноводство. Осуществление хозяйственной деятельности, связанной с разведением свиней; размещение зданий, сооружений, используемых для содержания и разведения животных, производства, хранения и первичной переработки продукции; разведение племенных животных, производство и использование племенной продукции (материала).
- 1.12. Пчеловодство. Осуществление хозяйственной деятельности, в том числе на сельскохозяйственных угодьях, по разведению, содержанию и использованию пчел и иных полезных насекомых; размещение ульев, иных объектов и оборудования, необходимого для пчеловодства и разведения иных полезных насекомых; размещение сооружений, используемых для хранения и первичной переработки продукции пчеловодства.
- 1.13. Рыбоводство. Осуществление хозяйственной деятельности, связанной с разведением и (или) содержанием, выращиванием объектов рыбоводства (аквакультуры); размещение зданий, сооружений, оборудования, необходимых для осуществления рыбоводства (аквакультуры).
- 1.14. Научное обеспечение сельского хозяйства. Осуществление научной и селекционной работы, ведения сельского хозяйства для получения ценных с научной точки зрения образцов растительного и животного мира; размещение коллекций генетических ресурсов растений.
- 1.15. Хранение и переработка сельскохозяйственной продукции. Размещение зданий, сооружений, используемых для производства, хранения, первичной и глубокой переработки сельскохозяйственной продукции.

	<p>1.16. Ведение личного подсобного хозяйства на полевых участках. Производство сельскохозяйственной продукции без права возведения объектов капитального строительства.</p> <p>1.17. Питомники. Выращивание и реализация подростка деревьев и кустарников, используемых в сельском хозяйстве, а также иных сельскохозяйственных культур для получения рассады и семян; размещение сооружений, необходимых для указанных видов сельскохозяйственного производства.</p> <p>1.18. Обеспечение сельскохозяйственного производства. Размещение машинно-транспортных и ремонтных станций, ангаров и гаражей для сельскохозяйственной техники, амбаров, водонапорных башен, трансформаторных станций и иного технического оборудования, используемого для ведения сельского хозяйства.</p> <p>1.19. Сенокосение. Кошение трав, сбор и заготовка сена.</p> <p>1.20. Выпас сельскохозяйственных животных. Выпас сельскохозяйственных животных.</p> <p>3.1. Коммунальное обслуживание. Размещение зданий и сооружений в целях обеспечения физических и юридических лиц коммунальными услугами. Содержание данного вида разрешенного использования включает в себя содержание видов разрешенного использования с кодами 3.1.1–3.1.2.</p> <p>3.1.1. Предоставление коммунальных услуг. Размещение зданий и сооружений, обеспечивающих поставку воды, тепла, электричества, газа, отвод канализационных стоков, очистку и уборку объектов недвижимости (котельных, водозаборов, очистных сооружений, насосных станций, водопроводов, линий электропередач, трансформаторных подстанций, газопроводов, линий связи, телефонных станций, канализаций, стоянок, гаражей и мастерских для обслуживания уборочной и аварийной техники, сооружений, необходимых для сбора и плавки снега).</p> <p>3.1.2. Административные здания организаций, обеспечивающих предоставление коммунальных услуг. Размещение зданий, предназначенных для приема физических и юридических лиц в связи с предоставлением им коммунальных услуг.</p> <p>3.2.1. Дома социального обслуживания. Размещение зданий, предназначенных для размещения домов престарелых, домов ребенка, детских домов, пунктов ночлега для бездомных граждан; размещение объектов капитального строительства для временного размещения вынужденных переселенцев, лиц, признанных беженцами.</p> <p>3.2.2. Оказание социальной помощи населению. Размещение зданий, предназначенных для служб психологической и бесплатной юридической помощи, социальных, пенсионных и иных служб (службы занятости населения, пункты питания малоимущих граждан), в которых осуществляется прием граждан по вопросам оказания социальной помощи и назначения социальных или пенсионных выплат, а также для размещения общественных некоммерческих организаций: некоммерческих фондов, благотворительных организаций, клубов по интересам.</p> <p>3.2.3. Оказание услуг связи. Размещение зданий, предназначенных для размещения пунктов оказания услуг почтовой, телеграфной, междугородней и международной телефонной связи.</p> <p>3.3. Бытовое обслуживание. Размещение объектов капитального строительства, предназначенных для оказания населению или организациям бытовых услуг (мастерские мелкого ремонта, ателье, бани, парикмахерские, прачечные, химчистки, похоронные бюро).</p> <p>3.4. здравоохранение. Размещение объектов капитального строительства, предназначенных для оказания гражданам медицинской помощи. Содержание данного вида разрешенного использования включает в себя содержание видов разрешенного использования с кодами 3.4.1–3.4.2.</p> <p>3.4.1. Амбулаторно-поликлиническое обслуживание. Размещение объектов капитального строительства, предназначенных для оказания гражданам амбулаторно-поликлинической медицинской помощи (поликлиники, фельдшерские пункты, пункты здравоохранения, центры матери и ребенка, диагностические центры, молочные кухни, станции донорства крови, клинические лаборатории).</p>
--	--

3.4.2. Стационарное медицинское обслуживание. Размещение объектов капитального строительства, предназначенных для оказания гражданам медицинской помощи в стационарах (больницы, родильные дома, диспансеры, научно-медицинские учреждения и прочие объекты, обеспечивающие оказание услуги по лечению в стационаре);
размещение станций скорой помощи; размещение площадок санитарной авиации.

3.5. Образование и просвещение. Размещение объектов капитального строительства, предназначенных для воспитания, образования и просвещения. Содержание данного вида разрешенного использования включает в себя содержание видов разрешенного использования с кодами 3.5.1–3.5.2.

3.5.1. Дошкольное, начальное и среднее общее образование. Размещение объектов капитального строительства, предназначенных для просвещения, дошкольного, начального и среднего общего образования (детские ясли, детские сады, школы, лицеи, гимназии, художественные, музыкальные школы, образовательные кружки и иные организации, осуществляющие деятельность по воспитанию, образованию и просвещению), в том числе зданий, спортивных сооружений, предназначенных для занятия обучающихся физической культурой и спортом.

3.5.2. Среднее и высшее профессиональное образование. Размещение объектов капитального строительства, предназначенных для профессионального образования и просвещения (профессиональные технические училища, колледжи, художественные, музыкальные училища, общества знаний, институты, университеты, организации по переподготовке и повышению квалификации специалистов и иные организации, осуществляющие деятельность по образованию и просвещению), в том числе зданий, спортивных сооружений, предназначенных для занятия обучающихся физической культурой и спортом.

3.6. Культурное развитие. Размещение зданий и сооружений, предназначенных для размещения объектов культуры. Содержание данного вида разрешенного использования включает в себя содержание видов разрешенного использования с кодами 3.6.1–3.6.3.

3.6.1. Объекты культурно-досуговой деятельности. Размещение зданий, предназначенных для размещения музеев, выставочных залов, художественных галерей, домов культуры, библиотек, кинотеатров и кинозалов, театров, филармоний, концертных залов, планетариев.

3.6.2. Парки культуры и отдыха. Размещение парков культуры и отдыха.

3.7. Религиозное использование. Размещение зданий и сооружений религиозного использования. Содержание данного вида разрешенного использования включает в себя содержание видов разрешенного использования с кодами 3.7.1–3.7.2.

3.7.1. Осуществление религиозных обрядов. Размещение зданий и сооружений, предназначенных для совершения религиозных обрядов и церемоний (в том числе церкви, соборы, храмы, часовни, мечети, молельные дома, синагоги).

3.7.2. Религиозное управление и образование. Размещение зданий, предназначенных для постоянного местонахождения духовных лиц, паломников и послушников в связи с осуществлением ими религиозной службы, а также для осуществления благотворительной и религиозной образовательной деятельности (монастыри, скиты, дома священнослужителей, воскресные и религиозные школы, семинарии, духовные училища).

3.9. Обеспечение научной деятельности. Размещение зданий и сооружений для обеспечения научной деятельности. Содержание данного вида разрешенного использования включает в себя содержание видов разрешенного использования с кодами 3.9.1–3.9.3.

3.9.1. Обеспечение деятельности в области гидрометеорологии и смежных с ней областях. Размещение объектов капитального строительства, предназначенных для наблюдений за физическими и химическими процессами, происходящими в окружающей среде, определения ее гидрометеорологических, агрометеорологических и гелиогеофизических характеристик, уровня загрязнения атмосферного воздуха, почв, водных объектов, в том числе по гидробиологическим показателям, и околоземного – космического пространства, зданий и сооружений, используемых в области гидрометеорологии и смежных с ней областях (доплеровские метеорологические радиолокаторы, гидрологические посты и другие).

3.9.2. Проведение научных исследований. Размещение зданий и сооружений, предназначенных для проведения научных изысканий, исследований и разработок (научно-исследовательские и проектные институты, научные центры, инновационные центры, государственные академии наук, опытно-конструкторские центры, в том числе отраслевые).

3.9.3. Проведение научных испытаний. Размещение зданий и сооружений для проведения изысканий, испытаний опытных промышленных образцов, для размещения организаций, осуществляющих научные изыскания, исследования и разработки, научные и селекционные работы, ведение сельского и лесного хозяйства для получения ценных с научной точки зрения образцов растительного и животного мира.

3.10. Ветеринарное обслуживание. Размещение объектов капитального строительства, предназначенных для оказания ветеринарных услуг, содержания или разведения животных, не являющихся сельскохозяйственными, под надзором человека. Содержание данного вида разрешенного использования включает в себя содержание видов разрешенного использования с кодами 3.10.1–3.10.2.

3.10.1. Амбулаторное ветеринарное обслуживание. Размещение объектов капитального строительства, предназначенных для оказания ветеринарных услуг без содержания животных.

3.10.2. Приюты для животных. Размещение объектов капитального строительства, предназначенных для оказания ветеринарных услуг в стационаре; размещение объектов капитального строительства, предназначенных для содержания, разведения животных, не являющихся сельскохозяйственными, под надзором человека, оказания услуг по содержанию и лечению бездомных животных; размещение объектов капитального строительства, предназначенных для организации гостиниц для животных.

4.1. Деловое управление. Размещение объектов капитального строительства с целью: размещения объектов управленческой деятельности, не связанной с государственным или муниципальным управлением и оказанием услуг, а также с целью обеспечения совершения сделок, не требующих передачи товара в момент их совершения между организациями, в том числе биржевая деятельность (за исключением банковской и страховой деятельности).

4.2. Объекты торговли (торговые центры, торгово-развлекательные центры (комплексы)). Размещение объектов капитального строительства, общей площадью свыше 5000 кв. м с целью размещения одной или нескольких организаций, осуществляющих продажу товаров, и (или) оказание услуг в соответствии с содержанием видов разрешенного использования с кодами 4.5, 4.6, 4.8–4.8.2; размещение гаражей и (или) стоянок для автомобилей сотрудников и посетителей торгового центра.

4.3. Рынки. Размещение объектов капитального строительства, сооружений, предназначенных для организации постоянной или временной торговли (ярмарка, рынок, базар), с учетом того, что каждое из торговых мест не располагает торговой площадью более 200 кв. м; размещение гаражей и (или) стоянок для автомобилей сотрудников и посетителей рынка.

4.4. Магазины. Размещение объектов капитального строительства, предназначенных для продажи товаров, торговая площадь которых составляет до 5000 кв. м.

4.5. Банковская и страховая деятельность. Размещение объектов капитального строительства, предназначенных для размещения организаций, оказывающих банковские и страховые услуги.

4.6. Общественное питание. Размещение объектов капитального строительства в целях устройства мест общественного питания (рестораны, кафе, столовые, закусочные, бары).

4.8.1. Развлекательные мероприятия. Размещение зданий и сооружений, предназначенных для организации развлекательных мероприятий, путешествий, для размещения дискотек и танцевальных площадок, ночных клубов, аквапарков, боулинга, аттракционов и т.п., игровых автоматов (кроме игрового оборудования, используемого для проведения азартных игр), игровых площадок.

4.9. Служебные гаражи. Размещение постоянных или временных гаражей, стоянок для хранения служебного автотранспорта, используемого в целях осуществления видов деятельности, предусмотренных видами разрешенного использования с кодами 3.0, 4.0, а также для стоянки и хранения транспортных средств общего пользования, в том числе в депо.

4.10. Выставочно-ярмарочная деятельность. Размещение объектов капитального строительства, сооружений, предназначенных для осуществления выставочно-ярмарочной и конгрессной деятельности, включая деятельность, необходимую для обслуживания указанных мероприятий (застройка экспозиционной площади, организация питания участников мероприятий).

5.1.1. Обеспечение спортивно-зрелищных мероприятий. Размещение спортивно-зрелищных зданий и сооружений, имеющих специальные места для зрителей от 500 мест (стадионов, дворцов спорта, ледовых дворцов, ипподромов).

5.1.2. Размещение спортивных клубов, спортивных залов, бассейнов, физкультурно-оздоровительных комплексов в зданиях и сооружениях.

5.1.3. Площадки для занятий спортом. Размещение площадок для занятия спортом и физкультурой на открытом воздухе (физкультурные площадки, беговые дорожки, поля для спортивной игры).

5.1.4. Оборудованные площадки для занятий спортом. Размещение сооружений для занятия спортом и физкультурой на открытом воздухе (теннисные корты, автодромы, мотодромы, трамплины, спортивные стрельбища).

5.1.5. Водный спорт. Размещение спортивных сооружений для занятия водными видами спорта (причалы и сооружения, необходимые для организации водных видов спорта и хранения соответствующего инвентаря).

5.1.6. Авиационный спорт. Размещение спортивных сооружений для занятия авиационными видами спорта (ангары, взлетно-посадочные площадки и иные сооружения, необходимые для организации авиационных видов спорта и хранения соответствующего инвентаря).

5.3. Охота и рыбалка. Обустройство мест охоты и рыбалки, в том числе размещение дома охотника или рыболова, сооружений, необходимых для восстановления и поддержания поголовья зверей или количества рыбы.

5.4. Причалы для маломерных судов. Размещение сооружений, предназначенных для причаливания, хранения и обслуживания яхт, катеров, лодок и других маломерных судов.

5.5. Поля для гольфа или конных прогулок. Обустройство мест для игры в гольф или осуществления конных прогулок, в том числе осуществление необходимых земляных работ и размещения вспомогательных сооружений; размещение конноспортивных манежей, не предусматривающих устройство трибун.

6.3. Легкая промышленность. Размещение объектов капитального строительства, предназначенных для текстильной, фарфоро-фаянсовой, электронной промышленности.

6.4. Пищевая промышленность. Размещение объектов пищевой промышленности, по переработке сельскохозяйственной продукции способом, приводящим к их переработке в иную продукцию (консервирование, копчение, хлебопечение), в том числе для производства напитков, алкогольных напитков и табачных изделий.

6.6. Строительная промышленность. Размещение объектов капитального строительства, предназначенных для производства: строительных материалов (кирпичей, пиломатериалов, цемента, крепежных материалов), бытового и строительного газового и сантехнического оборудования, лифтов и подъемников, столярной продукции, сборных домов или их частей и тому подобной продукции.

6.7. Энергетика. Размещение объектов гидроэнергетики, тепловых станций и других электростанций, размещение обслуживающих и вспомогательных для электростанций сооружений (золоотвалов, гидротехнических сооружений); размещение объектов электросетевого хозяйства, за исключением объектов энергетики, размещение которых предусмотрено содержанием вида разрешенного использования с кодом 3.1.

6.8. Связь. Размещение объектов связи, радиовещания, телевидения, включая воздушные радиорелейные, надземные и подземные кабельные линии связи, линии радиофикации, антенные поля, усилительные пункты на кабельных линиях связи, инфраструктуру спутниковой связи и телерадиовещания, за исключением объектов связи, размещение которых предусмотрено содержанием видов разрешенного использования с кодами 3.1.1, 3.2.3.

6.9. Склад. Размещение сооружений, имеющих назначение по временному хранению, распределению и перевалке грузов (за исключением хранения стратегических запасов), не являющихся частями производственных комплексов, на которых был создан груз: промышленные базы, склады, погрузочные терминалы и доки, нефтехранилища и нефтеналивные станции, газовые хранилища и обслуживающие их газоконденсатные и газоперекачивающие станции, элеваторы и продовольственные склады, за исключением железнодорожных перевалочных складов.

6.11. Целлюлозно-бумажная промышленность. Размещение объектов капитального строительства, предназначенных для целлюлозно-бумажного производства, производства целлюлозы, древесной массы, бумаги, картона и изделий из них, издательской и полиграфической деятельности, тиражирования записанных носителей информации.

6.12. Научно-производственная деятельность. Размещение технологических, промышленных, агропромышленных парков, бизнес-инкубаторов.

8.0. Обеспечение обороны и безопасности. Размещение объектов капитального строительства, необходимых для подготовки и поддержания в боевой готовности Вооруженных Сил Российской Федерации, других войск, воинских формирований и органов управлений ими (размещение военных организаций, внутренних войск, учреждений и других объектов, дислокация войск и сил флота), проведение воинских учений и других мероприятий, направленных на обеспечение боевой готовности воинских частей; размещение зданий военных училищ, военных институтов, военных университетов, военных академий; размещение объектов, обеспечивающих осуществление таможенной деятельности.

8.1. Обеспечение вооруженных сил. Размещение объектов капитального строительства, предназначенных для разработки, испытания, производства ремонта или уничтожения вооружения, техники военного назначения и боеприпасов; обустройство земельных участков в качестве испытательных полигонов, мест уничтожения вооружения и захоронения отходов, возникающих в связи с использованием, производством, ремонтом или уничтожением вооружений или боеприпасов; размещение объектов капитального строительства, необходимых для создания и хранения запасов материальных ценностей в государственном и мобилизационном резервах (хранилища, склады и другие объекты); размещение объектов, для обеспечения безопасности которых были созданы закрытые административно-территориальные образования.

8.3. Обеспечение внутреннего правопорядка. Размещение объектов капитального строительства, необходимых для подготовки и поддержания в готовности органов внутренних дел, Росгвардии и спасательных служб, в которых существует военная служба; размещение объектов гражданской обороны, за исключением объектов гражданской обороны, являющихся частями производственных зданий.

	<p>9.1. Охрана природных территорий. Сохранение отдельных естественных качеств окружающей природной среды путем ограничения хозяйственной деятельности в данной зоне, в частности: создание и уход за запретными полосами, создание и уход за защитными лесами, в том числе городскими лесами, лесами в лесопарках, и иная хозяйственная деятельность, разрешенная в защитных лесах, соблюдение режима использования природных ресурсов в заказниках, сохранение свойств земель, являющихся особо ценными.</p> <p>12.0. Земельные участки (территории) общего пользования. Земельные участки общего пользования. Содержание данного вида разрешенного использования включает в себя содержание видов разрешенного использования с кодами 12.0.1–12.0.2.</p> <p>12.0.1. Улично-дорожная сеть. Размещение объектов улично-дорожной сети: автомобильных дорог, трамвайных путей и пешеходных тротуаров в границах населенных пунктов, пешеходных переходов, бульваров, площадей, проездов, велодорожек и объектов велотранспортной и инженерной инфраструктуры; размещение придорожных стоянок (парковок) транспортных средств в границах городских улиц и дорог, за исключением предусмотренных видами разрешенного использования с кодами 2.7.1, 4.9, 7.2.3, а также некапитальных сооружений, предназначенных для охраны транспортных средств.</p> <p>12.0.2. Благоустройство территории. Размещение декоративных, технических, планировочных, конструктивных устройств, элементов озеленения, различных видов оборудования и оформления, малых архитектурных форм, некапитальных нестационарных строений и сооружений, информационных щитов и указателей, применяемых как составные части благоустройства территории, общественных туалетов.</p>
Условно разрешенные виды использования	
Вспомогательные виды	
Максимальный процент застройки (%)	Не установлен
Высота застройки (м)	35
Плотность застройки (тыс.кв.м/га)	15
Минимальные и (или) максимальные размеры земельных участков (га)	Минимальный – 10,4435. Максимальный – 10,4435
Иные показатели	

Приложение 74

к постановлению Правительства Москвы
от 27 апреля 2022 г. № 773-ПП

**Внесение изменения в приложение к постановлению Правительства Москвы
от 28 марта 2017 г. № 120-ПП**

Книга 12

Новомосковский административный округ города Москвы

2.5. на территории поселения Марушкинское города Москвы

Пункт 113

Территориальная зона	237221317.4
Основные виды разрешенного использования	<p>1.2. Выращивание зерновых и иных сельскохозяйственных культур. Осуществление хозяйственной деятельности на сельскохозяйственных угодьях, связанной с производством зерновых, бобовых, кормовых, технических, масличных, эфиромасличных и иных сельскохозяйственных культур.</p> <p>1.3. Овощеводство. Осуществление хозяйственной деятельности на сельскохозяйственных угодьях, связанной с производством картофеля, листовых, плодовых, луковичных и бахчевых сельскохозяйственных культур, в том числе с использованием теплиц.</p> <p>1.4. Выращивание тонизирующих, лекарственных, цветочных культур. Осуществление хозяйственной деятельности, в том числе на сельскохозяйственных угодьях, связанной с производством чая, лекарственных и цветочных культур.</p> <p>1.5. Садоводство. Осуществление хозяйственной деятельности, в том числе на сельскохозяйственных угодьях, связанной с выращиванием многолетних плодовых и ягодных культур, винограда и иных многолетних культур.</p> <p>1.7. Животноводство. Осуществление хозяйственной деятельности, связанной с производством продукции животноводства, в том числе сенокошение, выпас сельскохозяйственных животных, разведение племенных животных, производство и использование племенной продукции (материала), размещение зданий, сооружений, используемых для содержания и разведения сельскохозяйственных животных, производства, хранения и первичной переработки сельскохозяйственной продукции. Содержание данного вида разрешенного использования включает в себя содержание видов разрешенного использования с кодами 1.8–1.11, 1.15, 1.19, 1.20.</p> <p>1.8. Скотоводство. Осуществление хозяйственной деятельности, в том числе на сельскохозяйственных угодьях, связанной с разведением сельскохозяйственных животных (крупного рогатого скота, овец, коз, лошадей, верблюдов, оленей); сенокошение, выпас сельскохозяйственных животных, производство кормов, размещение зданий, сооружений, используемых для содержания и разведения сельскохозяйственных животных; разведение племенных животных, производство и использование племенной продукции (материала).</p> <p>1.9. Звероводство. Осуществление хозяйственной деятельности, связанной с разведением в неволе ценных пушных зверей; размещение зданий, сооружений, используемых для содержания и разведения животных, производства, хранения и первичной переработки продукции; разведение племенных животных, производство и использование племенной продукции (материала).</p> <p>1.10. Птицеводство. Осуществление хозяйственной деятельности, связанной с разведением домашних пород птиц, в том числе водоплавающих; размещение зданий, сооружений, используемых для содержания и разведения животных, производства, хранения и первичной переработки продукции птицеводства; разведение племенных животных, производство и использование племенной продукции (материала).</p> <p>1.11. Свиноводство. Осуществление хозяйственной деятельности, связанной с разведением свиней; размещение зданий, сооружений, используемых для содержания и разведения животных, производства, хранения и первичной переработки продукции; разведение племенных животных, производство и использование племенной продукции (материала).</p>

1.12. Пчеловодство. Осуществление хозяйственной деятельности, в том числе на сельскохозяйственных угодьях, по разведению, содержанию и использованию пчел и иных полезных насекомых; размещение ульев, иных объектов и оборудования, необходимого для пчеловодства и разведения иных полезных насекомых; размещение сооружений, используемых для хранения и первичной переработки продукции пчеловодства.

1.13. Рыбоводство. Осуществление хозяйственной деятельности, связанной с разведением и (или) содержанием, выращиванием объектов рыбоводства (аквакультуры); размещение зданий, сооружений, оборудования, необходимых для осуществления рыбоводства (аквакультуры).

1.14. Научное обеспечение сельского хозяйства. Осуществление научной и селекционной работы, ведения сельского хозяйства для получения ценных с научной точки зрения образцов растительного и животного мира; размещение коллекций генетических ресурсов растений.

1.15. Хранение и переработка сельскохозяйственной продукции. Размещение зданий, сооружений, используемых для производства, хранения, первичной и глубокой переработки сельскохозяйственной продукции.

1.16. Ведение личного подсобного хозяйства на полевых участках. Производство сельскохозяйственной продукции без права возведения объектов капитального строительства.

1.17. Питомники. Выращивание и реализация подроста деревьев и кустарников, используемых в сельском хозяйстве, а также иных сельскохозяйственных культур для получения рассады и семян; размещение сооружений, необходимых для указанных видов сельскохозяйственного производства.

1.18. Обеспечение сельскохозяйственного производства. Размещение машинно-транспортных и ремонтных станций, ангаров и гаражей для сельскохозяйственной техники, амбаров, водонапорных башен, трансформаторных станций и иного технического оборудования, используемого для ведения сельского хозяйства.

1.19. Сенокошение. Кошение трав, сбор и заготовка сена.

1.20. Выпас сельскохозяйственных животных. Выпас сельскохозяйственных животных.

3.1. Коммунальное обслуживание. Размещение зданий и сооружений в целях обеспечения физических и юридических лиц коммунальными услугами. Содержание данного вида разрешенного использования включает в себя содержание видов разрешенного использования с кодами 3.1.1–3.1.2.

3.1.1. Предоставление коммунальных услуг. Размещение зданий и сооружений, обеспечивающих поставку воды, тепла, электричества, газа, отвод канализационных стоков, очистку и уборку объектов недвижимости (котельных, водозаборов, очистных сооружений, насосных станций, водопроводов, линий электропередач, трансформаторных подстанций, газопроводов, линий связи, телефонных станций, канализаций, стоянок, гаражей и мастерских для обслуживания уборочной и аварийной техники, сооружений, необходимых для сбора и плавки снега).

3.1.2. Административные здания организаций, обеспечивающих предоставление коммунальных услуг. Размещение зданий, предназначенных для приема физических и юридических лиц в связи с предоставлением им коммунальных услуг.

3.2.1. Дома социального обслуживания. Размещение зданий, предназначенных для размещения домов престарелых, домов ребенка, детских домов, пунктов ночлега для бездомных граждан; размещение объектов капитального строительства для временного размещения вынужденных переселенцев, лиц, признанных беженцами.

3.2.2. Оказание социальной помощи населению. Размещение зданий, предназначенных для служб психологической и бесплатной юридической помощи, социальных, пенсионных и иных служб (службы занятости населения, пункты питания малоимущих граждан), в которых осуществляется прием граждан по вопросам оказания социальной помощи и назначения социальных или пенсионных выплат, а также для размещения общественных некоммерческих организаций: некоммерческих фондов, благотворительных организаций, клубов по интересам.

3.2.3. Оказание услуг связи. Размещение зданий, предназначенных для размещения пунктов оказания услуг почтовой, телеграфной, междугородней и международной телефонной связи.

3.3. Бытовое обслуживание. Размещение объектов капитального строительства, предназначенных для оказания населению или организациям бытовых услуг (мастерские мелкого ремонта, ателье, бани, парикмахерские, прачечные, химчистки, похоронные бюро).

3.4. здравоохранение. Размещение объектов капитального строительства, предназначенных для оказания гражданам медицинской помощи. Содержание данного вида разрешенного использования включает в себя содержание видов разрешенного использования с кодами 3.4.1–3.4.2.

3.4.1. Амбулаторно-поликлиническое обслуживание. Размещение объектов капитального строительства, предназначенных для оказания гражданам амбулаторно-поликлинической медицинской помощи (поликлиники, фельдшерские пункты, пункты здравоохранения, центры матери и ребенка, диагностические центры, молочные кухни, станции донорства крови, клинические лаборатории).

3.4.2. Стационарное медицинское обслуживание. Размещение объектов капитального строительства, предназначенных для оказания гражданам медицинской помощи в стационарах (больницы, родильные дома, диспансеры, научно-медицинские учреждения и прочие объекты, обеспечивающие оказание услуги по лечению в стационаре); размещение станций скорой помощи; размещение площадок санитарной авиации.

3.5. Образование и просвещение. Размещение объектов капитального строительства, предназначенных для воспитания, образования и просвещения. Содержание данного вида разрешенного использования включает в себя содержание видов разрешенного использования с кодами 3.5.1–3.5.2.

3.5.1. Дошкольное, начальное и среднее общее образование. Размещение объектов капитального строительства, предназначенных для просвещения, дошкольного, начального и среднего общего образования (детские ясли, детские сады, школы, лицеи, гимназии, художественные, музыкальные школы, образовательные кружки и иные организации, осуществляющие деятельность по воспитанию, образованию и просвещению), в том числе зданий, спортивных сооружений, предназначенных для занятия обучающихся физической культурой и спортом.

3.5.2. Среднее и высшее профессиональное образование. Размещение объектов капитального строительства, предназначенных для профессионального образования и просвещения (профессиональные технические училища, колледжи, художественные, музыкальные училища, общества знаний, институты, университеты, организации по переподготовке и повышению квалификации специалистов и иные организации, осуществляющие деятельность по образованию и просвещению), в том числе зданий, спортивных сооружений, предназначенных для занятия обучающихся физической культурой и спортом.

3.6. Культурное развитие. Размещение зданий и сооружений, предназначенных для размещения объектов культуры. Содержание данного вида разрешенного использования включает в себя содержание видов разрешенного использования с кодами 3.6.1–3.6.3.

3.6.1. Объекты культурно-досуговой деятельности. Размещение зданий, предназначенных для размещения музеев, выставочных залов, художественных галерей, домов культуры, библиотек, кинотеатров и кинозалов, театров, филармоний, концертных залов, планетариев.

3.6.2. Парки культуры и отдыха. Размещение парков культуры и отдыха.

3.7. Религиозное использование. Размещение зданий и сооружений религиозного использования. Содержание данного вида разрешенного использования включает в себя содержание видов разрешенного использования с кодами 3.7.1–3.7.2.

3.7.1. Осуществление религиозных обрядов. Размещение зданий и сооружений, предназначенных для совершения религиозных обрядов и церемоний (в том числе церкви, соборы, храмы, часовни, мечети, молельные дома, синагоги).

3.7.2. Религиозное управление и образование. Размещение зданий, предназначенных для постоянного местонахождения духовных лиц, паломников и послушников в связи с осуществлением ими религиозной службы, а также для осуществления благотворительной и религиозной образовательной деятельности (монастыри, скиты, дома священнослужителей, воскресные и религиозные школы, семинарии, духовные училища).

	<p>3.9. Обеспечение научной деятельности. Размещение зданий и сооружений для обеспечения научной деятельности. Содержание данного вида разрешенного использования включает в себя содержание видов разрешенного использования с кодами 3.9.1–3.9.3.</p> <p>3.9.1. Обеспечение деятельности в области гидрометеорологии и смежных с ней областях. Размещение объектов капитального строительства, предназначенных для наблюдений за физическими и химическими процессами, происходящими в окружающей среде, определения ее гидрометеорологических, агрометеорологических и гелиогеофизических характеристик, уровня загрязнения атмосферного воздуха, почв, водных объектов, в том числе по гидробиологическим показателям, и околоземного – космического пространства, зданий и сооружений, используемых в области гидрометеорологии и смежных с ней областях (доплеровские метеорологические радиолокаторы, гидрологические посты и другие).</p> <p>3.9.2. Проведение научных исследований. Размещение зданий и сооружений, предназначенных для проведения научных изысканий, исследований и разработок (научно-исследовательские и проектные институты, научные центры, инновационные центры, государственные академии наук, опытно-конструкторские центры, в том числе отраслевые).</p> <p>3.9.3. Проведение научных испытаний. Размещение зданий и сооружений для проведения изысканий, испытаний опытных промышленных образцов, для размещения организаций, осуществляющих научные изыскания, исследования и разработки, научные и селекционные работы, ведение сельского и лесного хозяйства для получения ценных с научной точки зрения образцов растительного и животного мира.</p> <p>3.10. Ветеринарное обслуживание. Размещение объектов капитального строительства, предназначенных для оказания ветеринарных услуг, содержания или разведения животных, не являющихся сельскохозяйственными, под надзором человека. Содержание данного вида разрешенного использования включает в себя содержание видов разрешенного использования с кодами 3.10.1–3.10.2.</p> <p>3.10.1. Амбулаторное ветеринарное обслуживание. Размещение объектов капитального строительства, предназначенных для оказания ветеринарных услуг без содержания животных.</p> <p>3.10.2. Приюты для животных. Размещение объектов капитального строительства, предназначенных для оказания ветеринарных услуг в стационаре; размещение объектов капитального строительства, предназначенных для содержания, разведения животных, не являющихся сельскохозяйственными, под надзором человека, оказания услуг по содержанию и лечению бездомных животных; размещение объектов капитального строительства, предназначенных для организации гостиниц для животных.</p> <p>4.1. Деловое управление. Размещение объектов капитального строительства с целью: размещения объектов управленческой деятельности, не связанной с государственным или муниципальным управлением и оказанием услуг, а также с целью обеспечения совершения сделок, не требующих передачи товара в момент их совершения между организациями, в том числе биржевая деятельность (за исключением банковской и страховой деятельности).</p> <p>4.2. Объекты торговли (торговые центры, торгово-развлекательные центры (комплексы)). Размещение объектов капитального строительства, общей площадью свыше 5000 кв. м с целью размещения одной или нескольких организаций, осуществляющих продажу товаров, и (или) оказание услуг в соответствии с содержанием видов разрешенного использования с кодами 4.5, 4.6, 4.8–4.8.2; размещение гаражей и (или) стоянок для автомобилей сотрудников и посетителей торгового центра.</p>
--	--

	<p>4.3. Рынки. Размещение объектов капитального строительства, сооружений, предназначенных для организации постоянной или временной торговли (ярмарка, рынок, базар), с учетом того, что каждое из торговых мест не располагает торговой площадью более 200 кв. м; размещение гаражей и (или) стоянок для автомобилей сотрудников и посетителей рынка.</p> <p>4.4. Магазины. Размещение объектов капитального строительства, предназначенных для продажи товаров, торговая площадь которых составляет до 5000 кв. м.</p> <p>4.5. Банковская и страховая деятельность. Размещение объектов капитального строительства, предназначенных для размещения организаций, оказывающих банковские и страховые услуги.</p> <p>4.6. Общественное питание. Размещение объектов капитального строительства в целях устройства мест общественного питания (рестораны, кафе, столовые, закусочные, бары).</p> <p>4.8.1. Развлекательные мероприятия. Размещение зданий и сооружений, предназначенных для организации развлекательных мероприятий, путешествий, для размещения дискотек и танцевальных площадок, ночных клубов, аквапарков, боулинга, аттракционов и т.п., игровых автоматов (кроме игрового оборудования, используемого для проведения азартных игр), игровых площадок.</p> <p>4.9. Служебные гаражи. Размещение постоянных или временных гаражей, стоянок для хранения служебного автотранспорта, используемого в целях осуществления видов деятельности, предусмотренных видами разрешенного использования с кодами 3.0, 4.0, а также для стоянки и хранения транспортных средств общего пользования, в том числе в депо.</p> <p>4.10. Выставочно-ярмарочная деятельность. Размещение объектов капитального строительства, сооружений, предназначенных для осуществления выставочно-ярмарочной и конгрессной деятельности, включая деятельность, необходимую для обслуживания указанных мероприятий (застройка экспозиционной площади, организация питания участников мероприятий).</p> <p>5.1.1. Обеспечение спортивно-зрелищных мероприятий. Размещение спортивно-зрелищных зданий и сооружений, имеющих специальные места для зрителей от 500 мест (стадионов, дворцов спорта, ледовых дворцов, ипподромов).</p> <p>5.1.2. Размещение спортивных клубов, спортивных залов, бассейнов, физкультурно-оздоровительных комплексов в зданиях и сооружениях.</p> <p>5.1.3. Площадки для занятий спортом. Размещение площадок для занятия спортом и физкультурой на открытом воздухе (физкультурные площадки, беговые дорожки, поля для спортивной игры).</p> <p>5.1.4. Оборудованные площадки для занятий спортом. Размещение сооружений для занятия спортом и физкультурой на открытом воздухе (теннисные корты, автодромы, мотодромы, трамплины, спортивные стрельбища).</p> <p>5.1.5. Водный спорт. Размещение спортивных сооружений для занятия водными видами спорта (причалы и сооружения, необходимые для организации водных видов спорта и хранения соответствующего инвентаря).</p> <p>5.1.6. Авиационный спорт. Размещение спортивных сооружений для занятия авиационными видами спорта (ангары, взлетно-посадочные площадки и иные сооружения, необходимые для организации авиационных видов спорта и хранения соответствующего инвентаря).</p> <p>5.3. Охота и рыбалка. Обустройство мест охоты и рыбалки, в том числе размещение дома охотника или рыбака, сооружений, необходимых для восстановления и поддержания поголовья зверей или количества рыбы.</p> <p>5.4. Причалы для маломерных судов. Размещение сооружений, предназначенных для причаливания, хранения и обслуживания яхт, катеров, лодок и других маломерных судов.</p> <p>5.5. Поля для гольфа или конных прогулок. Обустройство мест для игры в гольф или осуществления конных прогулок, в том числе осуществление необходимых земляных работ и размещения вспомогательных сооружений; размещение конноспортивных манежей, не предусматривающих устройство трибун.</p>
--	---

6.3. Легкая промышленность. Размещение объектов капитального строительства, предназначенных для текстильной, фарфоро-фаянсовой, электронной промышленности.

6.4. Пищевая промышленность. Размещение объектов пищевой промышленности, по переработке сельскохозяйственной продукции способом, приводящим к их переработке в иную продукцию (консервирование, копчение, хлебопечение), в том числе для производства напитков, алкогольных напитков и табачных изделий.

6.6. Строительная промышленность. Размещение объектов капитального строительства, предназначенных для производства: строительных материалов (кирпичей, пиломатериалов, цемента, крепежных материалов), бытового и строительного газового и сантехнического оборудования, лифтов и подъемников, столярной продукции, сборных домов или их частей и тому подобной продукции.

6.7. Энергетика. Размещение объектов гидроэнергетики, тепловых станций и других электростанций, размещение обслуживающих и вспомогательных для электростанций сооружений (золоотвалов, гидротехнических сооружений); размещение объектов электросетевого хозяйства, за исключением объектов энергетики, размещение которых предусмотрено содержанием вида разрешенного использования с кодом 3.1.

6.8. Связь. Размещение объектов связи, радиовещания, телевидения, включая воздушные радиорелейные, надземные и подземные кабельные линии связи, линии радиофикации, антенные поля, усилительные пункты на кабельных линиях связи, инфраструктуру спутниковой связи и телерадиовещания, за исключением объектов связи, размещение которых предусмотрено содержанием видов разрешенного использования с кодами 3.1.1, 3.2.3.

6.9. Склад. Размещение сооружений, имеющих назначение по временному хранению, распределению и перевалке грузов (за исключением хранения стратегических запасов), не являющихся частями производственных комплексов, на которых был создан груз: промышленные базы, склады, погрузочные терминалы и доки, нефтехранилища и нефтеналивные станции, газовые хранилища и обслуживающие их газоконденсатные и газоперекачивающие станции, элеваторы и продовольственные склады, за исключением железнодорожных перевалочных складов.

6.11. Целлюлозно-бумажная промышленность. Размещение объектов капитального строительства, предназначенных для целлюлозно-бумажного производства, производства целлюлозы, древесной массы, бумаги, картона и изделий из них, издательской и полиграфической деятельности, тиражирования записанных носителей информации.

6.12. Научно-производственная деятельность. Размещение технологических, промышленных, агропромышленных парков, бизнес-инкубаторов.

8.3. Обеспечение внутреннего правопорядка. Размещение объектов капитального строительства, необходимых для подготовки и поддержания в готовности органов внутренних дел, Росгвардии и спасательных служб, в которых существует военизированная служба; размещение объектов гражданской обороны, за исключением объектов гражданской обороны, являющихся частями производственных зданий.

9.1. Охрана природных территорий. Сохранение отдельных естественных качеств окружающей природной среды путем ограничения хозяйственной деятельности в данной зоне, в частности:
создание и уход за запретными полосами, создание и уход за защитными лесами, в том числе городскими лесами, лесами в лесопарках, и иная хозяйственная деятельность, разрешенная в защитных лесах, соблюдение режима использования природных ресурсов в заказниках, сохранение свойств земель, являющихся особо ценными.

12.0. Земельные участки (территории) общего пользования. Земельные участки общего пользования. Содержание данного вида разрешенного использования включает в себя содержание видов разрешенного использования с кодами 12.0.1–12.0.2.

12.0.1. Улично-дорожная сеть. Размещение объектов улично-дорожной сети: автомобильных дорог, трамвайных путей и пешеходных тротуаров в границах населенных пунктов, пешеходных переходов, бульваров, площадей, проездов, велодорожек и объектов велотранспортной и инженерной инфраструктуры; размещение придорожных стоянок (парковок) транспортных средств в границах городских улиц и дорог, за исключением предусмотренных видами разрешенного использования с кодами 2.7.1, 4.9, 7.2.3, а также некапитальных сооружений, предназначенных для охраны транспортных средств.

	12.0.2. Благоустройство территории. Размещение декоративных, технических, планировочных, конструктивных устройств, элементов озеленения, различных видов оборудования и оформления, малых архитектурных форм, некапитальных нестационарных строений и сооружений, информационных щитов и указателей, применяемых как составные части благоустройства территории, общественных туалетов
Условно разрешенные виды использования	
Вспомогательные виды	
Максимальный процент застройки (%)	Не установлен
Высота застройки (м)	35
Плотность застройки (тыс. кв. м/га)	15
Минимальные и (или) максимальные размеры земельных участков (га)	Минимальный – 3,9800. Максимальный – 3,9800
Иные показатели	

Приложение 75

к постановлению Правительства Москвы
от 27 апреля 2022 г. № 773-ПП

**Внесение изменения в приложение к постановлению Правительства Москвы
от 28 марта 2017 г. № 120-ПП**

Книга 12

Новомосковский административный округ города Москвы

2.5. на территории поселения Марушкинское города Москвы

Пункт 114

Территориальная зона	237221317.5
Основные виды разрешенного использования	<p>1.2. Выращивание зерновых и иных сельскохозяйственных культур. Осуществление хозяйственной деятельности на сельскохозяйственных угодьях, связанной с производством зерновых, бобовых, кормовых, технических, масличных, эфиромасличных и иных сельскохозяйственных культур.</p> <p>1.3. Овощеводство. Осуществление хозяйственной деятельности на сельскохозяйственных угодьях, связанной с производством картофеля, листовых, плодовых, луковичных и бахчевых сельскохозяйственных культур, в том числе с использованием теплиц.</p> <p>1.4. Выращивание тонизирующих, лекарственных, цветочных культур. Осуществление хозяйственной деятельности, в том числе на сельскохозяйственных угодьях, связанной с производством чая, лекарственных и цветочных культур.</p> <p>1.5. Садоводство. Осуществление хозяйственной деятельности, в том числе на сельскохозяйственных угодьях, связанной с выращиванием многолетних плодовых и ягодных культур, винограда и иных многолетних культур.</p> <p>1.7. Животноводство. Осуществление хозяйственной деятельности, связанной с производством продукции животноводства, в том числе сенокошение, выпас сельскохозяйственных животных, разведение племенных животных, производство и использование племенной продукции (материала), размещение зданий, сооружений, используемых для содержания и разведения сельскохозяйственных животных, производства, хранения и первичной переработки сельскохозяйственной продукции. Содержание данного вида разрешенного использования включает в себя содержание видов разрешенного использования с кодами 1.8–1.11, 1.15, 1.19, 1.20.</p> <p>1.8. Скотоводство. Осуществление хозяйственной деятельности, в том числе на сельскохозяйственных угодьях, связанной с разведением сельскохозяйственных животных (крупного рогатого скота, овец, коз, лошадей, верблюдов, оленей); сенокошение, выпас сельскохозяйственных животных, производство кормов, размещение зданий, сооружений, используемых для содержания и разведения сельскохозяйственных животных; разведение племенных животных, производство и использование племенной продукции (материала).</p>

	<p>1.9. Звероводство. Осуществление хозяйственной деятельности, связанной с разведением в неволе ценных пушных зверей; размещение зданий, сооружений, используемых для содержания и разведения животных, производства, хранения и первичной переработки продукции; разведение племенных животных, производство и использование племенной продукции (материала).</p> <p>1.10. Птицеводство. Осуществление хозяйственной деятельности, связанной с разведением домашних пород птиц, в том числе водоплавающих; размещение зданий, сооружений, используемых для содержания и разведения животных, производства, хранения и первичной переработки продукции птицеводства; разведение племенных животных, производство и использование племенной продукции (материала).</p> <p>1.11. Свиноводство. Осуществление хозяйственной деятельности, связанной с разведением свиней; размещение зданий, сооружений, используемых для содержания и разведения животных, производства, хранения и первичной переработки продукции; разведение племенных животных, производство и использование племенной продукции (материала).</p> <p>1.12. Пчеловодство. Осуществление хозяйственной деятельности, в том числе на сельскохозяйственных угодьях, по разведению, содержанию и использованию пчел и иных полезных насекомых; размещение ульев, иных объектов и оборудования, необходимого для пчеловодства и разведения иных полезных насекомых; размещение сооружений, используемых для хранения и первичной переработки продукции пчеловодства.</p> <p>1.13. Рыбоводство. Осуществление хозяйственной деятельности, связанной с разведением и (или) содержанием, выращиванием объектов рыбоводства (аквакультуры); размещение зданий, сооружений, оборудования, необходимых для осуществления рыбоводства (аквакультуры).</p> <p>1.14. Научное обеспечение сельского хозяйства. Осуществление научной и селекционной работы, ведения сельского хозяйства для получения ценных с научной точки зрения образцов растительного и животного мира; размещение коллекций генетических ресурсов растений.</p> <p>1.15. Хранение и переработка сельскохозяйственной продукции. Размещение зданий, сооружений, используемых для производства, хранения, первичной и глубокой переработки сельскохозяйственной продукции.</p> <p>1.16. Ведение личного подсобного хозяйства на полевых участках. Производство сельскохозяйственной продукции без права возведения объектов капитального строительства.</p> <p>1.17. Питомники. Выращивание и реализация подростка деревьев и кустарников, используемых в сельском хозяйстве, а также иных сельскохозяйственных культур для получения рассады и семян; размещение сооружений, необходимых для указанных видов сельскохозяйственного производства.</p> <p>1.18. Обеспечение сельскохозяйственного производства. Размещение машинно-транспортных и ремонтных станций, ангаров и гаражей для сельскохозяйственной техники, амбаров, водонапорных башен, трансформаторных станций и иного технического оборудования, используемого для ведения сельского хозяйства.</p> <p>1.19. Сенокосение. Косение трав, сбор и заготовка сена.</p> <p>1.20. Выпас сельскохозяйственных животных. Выпас сельскохозяйственных животных.</p> <p>3.1. Коммунальное обслуживание. Размещение зданий и сооружений в целях обеспечения физических и юридических лиц коммунальными услугами. Содержание данного вида разрешенного использования включает в себя содержание видов разрешенного использования с кодами 3.1.1–3.1.2.</p> <p>3.1.1. Предоставление коммунальных услуг. Размещение зданий и сооружений, обеспечивающих поставку воды, тепла, электричества, газа, отвод канализационных стоков, очистку и уборку объектов недвижимости (котельных, водозаборов, очистных сооружений, насосных станций, водопроводов, линий электропередач, трансформаторных подстанций, газопроводов, линий связи, телефонных станций, канализаций, стоянок, гаражей и мастерских для обслуживания уборочной и аварийной техники, сооружений, необходимых для сбора и плавки снега).</p>
--	--

	<p>3.1.2. Административные здания организаций, обеспечивающих предоставление коммунальных услуг. Размещение зданий, предназначенных для приема физических и юридических лиц в связи с предоставлением им коммунальных услуг.</p> <p>3.2.1. Дома социального обслуживания. Размещение зданий, предназначенных для размещения домов престарелых, домов ребенка, детских домов, пунктов ночлега для бездомных граждан; размещение объектов капитального строительства для временного размещения вынужденных переселенцев, лиц, признанных беженцами.</p> <p>3.2.2. Оказание социальной помощи населению. Размещение зданий, предназначенных для служб психологической и бесплатной юридической помощи, социальных, пенсионных и иных служб (службы занятости населения, пункты питания малоимущих граждан), в которых осуществляется прием граждан по вопросам оказания социальной помощи и назначения социальных или пенсионных выплат, а также для размещения общественных некоммерческих организаций: некоммерческих фондов, благотворительных организаций, клубов по интересам.</p> <p>3.2.3. Оказание услуг связи. Размещение зданий, предназначенных для размещения пунктов оказания услуг почтовой, телеграфной, междугородней и международной телефонной связи.</p> <p>3.3. Бытовое обслуживание. Размещение объектов капитального строительства, предназначенных для оказания населению или организациям бытовых услуг (мастерские мелкого ремонта, ателье, бани, парикмахерские, прачечные, химчистки, похоронные бюро).</p> <p>3.4. Здравоохранение. Размещение объектов капитального строительства, предназначенных для оказания гражданам медицинской помощи. Содержание данного вида разрешенного использования включает в себя содержание видов разрешенного использования с кодами 3.4.1–3.4.2.</p> <p>3.4.1. Амбулаторно-поликлиническое обслуживание. Размещение объектов капитального строительства, предназначенных для оказания гражданам амбулаторно-поликлинической медицинской помощи (поликлиники, фельдшерские пункты, пункты здравоохранения, центры матери и ребенка, диагностические центры, молочные кухни, станции донорства крови, клинические лаборатории).</p> <p>3.4.2. Стационарное медицинское обслуживание. Размещение объектов капитального строительства, предназначенных для оказания гражданам медицинской помощи в стационарах (больницы, родильные дома, диспансеры, научно-медицинские учреждения) и прочие объекты, обеспечивающие оказание услуги по лечению в стационаре); размещение станций скорой помощи; размещение площадок санитарной авиации.</p> <p>3.5. Образование и просвещение. Размещение объектов капитального строительства, предназначенных для воспитания, образования и просвещения. Содержание данного вида разрешенного использования включает в себя содержание видов разрешенного использования с кодами 3.5.1–3.5.2.</p> <p>3.5.1. Дошкольное, начальное и среднее общее образование. Размещение объектов капитального строительства, предназначенных для просвещения, дошкольного, начального и среднего общего образования (детские ясли, детские сады, школы, лицеи, гимназии, художественные, музыкальные школы, образовательные кружки и иные организации, осуществляющие деятельность по воспитанию, образованию и просвещению), в том числе зданий, спортивных сооружений, предназначенных для занятия обучающихся физической культурой и спортом.</p> <p>3.5.2. Среднее и высшее профессиональное образование. Размещение объектов капитального строительства, предназначенных для профессионального образования и просвещения (профессиональные технические училища, колледжи, художественные, музыкальные училища, общества знаний, институты, университеты, организации по переподготовке и повышению квалификации специалистов и иные организации, осуществляющие деятельность по образованию и просвещению), в том числе зданий, спортивных сооружений, предназначенных для занятия обучающихся физической культурой и спортом.</p> <p>3.6. Культурное развитие. Размещение зданий и сооружений, предназначенных для размещения объектов культуры. Содержание данного вида разрешенного использования включает в себя содержание видов разрешенного использования с кодами 3.6.1–3.6.3.</p>
--	--

	<p>3.6.1. Объекты культурно-досуговой деятельности. Размещение зданий, предназначенных для размещения музеев, выставочных залов, художественных галерей, домов культуры, библиотек, кинотеатров и кинозалов, театров, филармоний, концертных залов, планетариев.</p> <p>3.6.2. Парки культуры и отдыха. Размещение парков культуры и отдыха.</p> <p>3.7. Религиозное использование. Размещение зданий и сооружений религиозного использования. Содержание данного вида разрешенного использования включает в себя содержание видов разрешенного использования с кодами 3.7.1–3.7.2.</p> <p>3.7.1. Осуществление религиозных обрядов. Размещение зданий и сооружений, предназначенных для совершения религиозных обрядов и церемоний (в том числе церкви, соборы, храмы, часовни, мечети, молельные дома, синагоги).</p> <p>3.7.2. Религиозное управление и образование. Размещение зданий, предназначенных для постоянного местонахождения духовных лиц, паломников и послушников в связи с осуществлением ими религиозной службы, а также для осуществления благотворительной и религиозной образовательной деятельности (монастыри, скиты, дома священнослужителей, воскресные и религиозные школы, семинарии, духовные училища).</p> <p>3.9. Обеспечение научной деятельности. Размещение зданий и сооружений для обеспечения научной деятельности. Содержание данного вида разрешенного использования включает в себя содержание видов разрешенного использования с кодами 3.9.1–3.9.3.</p> <p>3.9.1. Обеспечение деятельности в области гидрометеорологии и смежных с ней областях. Размещение объектов капитального строительства, предназначенных для наблюдений за физическими и химическими процессами, происходящими в окружающей среде, определения ее гидрометеорологических, агрометеорологических и гелиогеофизических характеристик, уровня загрязнения атмосферного воздуха, почв, водных объектов, в том числе по гидробиологическим показателям, и околоземного – космического пространства, зданий и сооружений, используемых в области гидрометеорологии и смежных с ней областях (доплеровские метеорологические радиолокаторы, гидрологические посты и другие).</p> <p>3.9.2. Проведение научных исследований. Размещение зданий и сооружений, предназначенных для проведения научных изысканий, исследований и разработок (научно-исследовательские и проектные институты, научные центры, инновационные центры, государственные академии наук, опытно-конструкторские центры, в том числе отраслевые).</p> <p>3.9.3. Проведение научных испытаний. Размещение зданий и сооружений для проведения изысканий, испытаний опытных промышленных образцов, для размещения организаций, осуществляющих научные изыскания, исследования и разработки, научные и селекционные работы, ведение сельского и лесного хозяйства для получения ценных с научной точки зрения образцов растительного и животного мира.</p> <p>3.10. Ветеринарное обслуживание. Размещение объектов капитального строительства, предназначенных для оказания ветеринарных услуг, содержания или разведения животных, не являющихся сельскохозяйственными, под надзором человека. Содержание данного вида разрешенного использования включает в себя содержание видов разрешенного использования с кодами 3.10.1–3.10.2.</p> <p>3.10.1. Амбулаторное ветеринарное обслуживание. Размещение объектов капитального строительства, предназначенных для оказания ветеринарных услуг без содержания животных.</p> <p>3.10.2. Приюты для животных. Размещение объектов капитального строительства, предназначенных для оказания ветеринарных услуг в стационаре; размещение объектов капитального строительства, предназначенных для содержания, разведения животных, не являющихся сельскохозяйственными, под надзором человека, оказания услуг по содержанию и лечению бездомных животных; размещение объектов капитального строительства, предназначенных для организации гостиниц для животных.</p>
--	--

	<p>4.1. Деловое управление. Размещение объектов капитального строительства с целью: размещения объектов управленческой деятельности, не связанной с государственным или муниципальным управлением и оказанием услуг, а также с целью обеспечения совершения сделок, не требующих передачи товара в момент их совершения между организациями, в том числе биржевая деятельность (за исключением банковской и страховой деятельности).</p> <p>4.2. Объекты торговли (торговые центры, торгово-развлекательные центры (комплексы). Размещение объектов капитального строительства, общей площадью свыше 5000 кв. м с целью размещения одной или нескольких организаций, осуществляющих продажу товаров, и (или) оказание услуг в соответствии с содержанием видов разрешенного использования с кодами 4.5, 4.6, 4.8–4.8.2; размещение гаражей и (или) стоянок для автомобилей сотрудников и посетителей торгового центра.</p> <p>4.3. Рынки. Размещение объектов капитального строительства, сооружений, предназначенных для организации постоянной или временной торговли (ярмарка, рынок, базар), с учетом того, что каждое из торговых мест не располагает торговой площадью более 200 кв. м; размещение гаражей и (или) стоянок для автомобилей сотрудников и посетителей рынка.</p> <p>4.4. Магазины. Размещение объектов капитального строительства, предназначенных для продажи товаров, торговая площадь которых составляет до 5000 кв. м.</p> <p>4.5. Банковская и страховая деятельность. Размещение объектов капитального строительства, предназначенных для размещения организаций, оказывающих банковские и страховые услуги.</p> <p>4.6. Общественное питание. Размещение объектов капитального строительства в целях устройства мест общественного питания (рестораны, кафе, столовые, закусочные, бары).</p> <p>4.8.1. Развлекательные мероприятия. Размещение зданий и сооружений, предназначенных для организации развлекательных мероприятий, путешествий, для размещения дискотек и танцевальных площадок, ночных клубов, аквапарков, боулинга, аттракционов и т.п., игровых автоматов (кроме игрового оборудования, используемого для проведения азартных игр), игровых площадок.</p> <p>4.9. Служебные гаражи. Размещение постоянных или временных гаражей, стоянок для хранения служебного автотранспорта, используемого в целях осуществления видов деятельности, предусмотренных видами разрешенного использования с кодами 3.0, 4.0, а также для стоянки и хранения транспортных средств общего пользования, в том числе в депо.</p> <p>4.10. Выставочно-ярмарочная деятельность. Размещение объектов капитального строительства, сооружений, предназначенных для осуществления выставочно-ярмарочной и конгрессной деятельности, включая деятельность, необходимую для обслуживания указанных мероприятий (застройка экспозиционной площади, организация питания участников мероприятий).</p> <p>5.1.1. Обеспечение спортивно-зрелищных мероприятий. Размещение спортивно-зрелищных зданий и сооружений, имеющих специальные места для зрителей от 500 мест (стадионов, дворцов спорта, ледовых дворцов, ипподромов).</p> <p>5.1.2. Размещение спортивных клубов, спортивных залов, бассейнов, физкультурно-оздоровительных комплексов в зданиях и сооружениях.</p> <p>5.1.3. Площадки для занятий спортом. Размещение площадок для занятия спортом и физкультурой на открытом воздухе (физкультурные площадки, беговые дорожки, поля для спортивной игры).</p> <p>5.1.4. Оборудованные площадки для занятий спортом. Размещение сооружений для занятия спортом и физкультурой на открытом воздухе (теннисные корты, автодромы, мотодромы, трамплины, спортивные стрельбища).</p> <p>5.1.5. Водный спорт. Размещение спортивных сооружений для занятия водными видами спорта (причалы и сооружения, необходимые для организации водных видов спорта и хранения соответствующего инвентаря).</p> <p>5.1.6. Авиационный спорт. Размещение спортивных сооружений для занятия авиационными видами спорта (ангары, взлетно-посадочные площадки и иные сооружения, необходимые для организации авиационных видов спорта и хранения соответствующего инвентаря).</p>
--	---

5.3. Охота и рыбалка. Обустройство мест охоты и рыбалки, в том числе размещение дома охотника или рыболова, сооружений, необходимых для восстановления и поддержания поголовья зверей или количества рыбы.

5.4. Причалы для маломерных судов. Размещение сооружений, предназначенных для причаливания, хранения и обслуживания яхт, катеров, лодок и других маломерных судов.

5.5. Поля для гольфа или конных прогулок. Обустройство мест для игры в гольф или осуществления конных прогулок, в том числе осуществление необходимых земляных работ и размещения вспомогательных сооружений;

размещение конноспортивных манежей, не предусматривающих устройство трибун.

6.3. Легкая промышленность. Размещение объектов капитального строительства, предназначенных для текстильной, фарфоро-фаянсовой, электронной промышленности.

6.4. Пищевая промышленность. Размещение объектов пищевой промышленности, по переработке сельскохозяйственной продукции способом, приводящим к их переработке в иную продукцию (консервирование, копчение, хлебопечение), в том числе для производства напитков, алкогольных напитков и табачных изделий.

6.6. Строительная промышленность. Размещение объектов капитального строительства, предназначенных для производства: строительных материалов (кирпичей, пиломатериалов, цемента, крепежных материалов), бытового и строительного газового и сантехнического оборудования, лифтов и подъемников, столярной продукции, сборных домов или их частей и тому подобной продукции.

6.7. Энергетика. Размещение объектов гидроэнергетики, тепловых станций и других электростанций, размещение обслуживающих и вспомогательных для электростанций сооружений (золоотвалов, гидротехнических сооружений);

размещение объектов электросетевого хозяйства, за исключением объектов энергетики, размещение которых предусмотрено содержанием вида разрешенного использования с кодом 3.1.

6.8. Связь. Размещение объектов связи, радиовещания, телевидения, включая воздушные радиорелейные, надземные и подземные кабельные линии связи, линии радиофикации, антенные поля, усилительные пункты на кабельных линиях связи, инфраструктуру спутниковой связи и телерадиовещания, за исключением объектов связи, размещение которых предусмотрено содержанием видов разрешенного использования с кодами 3.1.1, 3.2.3.

6.9. Склад. Размещение сооружений, имеющих назначение по временному хранению, распределению и перевалке грузов (за исключением хранения стратегических запасов), не являющихся частями производственных комплексов, на которых был создан груз: промышленные базы, склады, погрузочные терминалы и доки, нефтехранилища и нефтеналивные станции, газовые хранилища и обслуживающие их газоконденсатные и газоперекачивающие станции, элеваторы и продовольственные склады, за исключением железнодорожных перевалочных складов.

6.11. Целлюлозно-бумажная промышленность. Размещение объектов капитального строительства, предназначенных для целлюлозно-бумажного производства, производства целлюлозы, древесной массы, бумаги, картона и изделий из них, издательской и полиграфической деятельности, тиражирования записанных носителей информации.

6.12. Научно-производственная деятельность. Размещение технологических, промышленных, агропромышленных парков, бизнес-инкубаторов.

8.3. Обеспечение внутреннего правопорядка. Размещение объектов капитального строительства, необходимых для подготовки и поддержания в готовности органов внутренних дел, Росгвардии и спасательных служб, в которых существует военизированная служба; размещение объектов гражданской обороны, за исключением объектов гражданской обороны, являющихся частями производственных зданий.

12.0. Земельные участки (территории) общего пользования. Земельные участки общего пользования. Содержание данного вида разрешенного использования включает в себя содержание видов разрешенного использования с кодами 12.0.1–12.0.2.

	<p>12.0.1. Улично-дорожная сеть. Размещение объектов улично-дорожной сети: автомобильных дорог, трамвайных путей и пешеходных тротуаров в границах населенных пунктов, пешеходных переходов, бульваров, площадей, проездов, велодорожек и объектов велотранспортной и инженерной инфраструктуры; размещение придорожных стоянок (парковок) транспортных средств в границах городских улиц и дорог, за исключением предусмотренных видами разрешенного использования с кодами 2.7.1, 4.9, 7.2.3, а также некапитальных сооружений, предназначенных для охраны транспортных средств.</p> <p>12.0.2. Благоустройство территории. Размещение декоративных, технических, планировочных, конструктивных устройств, элементов озеленения, различных видов оборудования и оформления, малых архитектурных форм, некапитальных нестационарных строений и сооружений, информационных щитов и указателей, применяемых как составные части благоустройства территории, общественных туалетов.</p>
Условно разрешенные виды использования	
Вспомогательные виды	
Максимальный процент застройки (%)	Не установлен
Высота застройки (м)	35
Плотность застройки (тыс.кв.м/га)	15
Минимальные и (или) максимальные размеры земельных участков (га)	Минимальный – 13,4526. Максимальный – 13,4526
Иные показатели	

Приложение 76
к постановлению Правительства Москвы
от 27 апреля 2022 г. № 773-ПП

Внесение изменения в приложение к постановлению Правительства Москвы от 28 марта 2017 г. № 120-ПП

Книга 12
Новомосковский административный округ города Москвы
2.5. на территории поселения Марушкинское города Москвы

Пункт 115

Территориальная зона	237221317.6
Основные виды разрешенного использования	<p>1.2. Выращивание зерновых и иных сельскохозяйственных культур. Осуществление хозяйственной деятельности на сельскохозяйственных угодьях, связанной с производством зерновых, бобовых, кормовых, технических, масличных, эфиромасличных и иных сельскохозяйственных культур.</p> <p>1.3. Овощеводство. Осуществление хозяйственной деятельности на сельскохозяйственных угодьях, связанной с производством картофеля, листовых, плодовых, луковичных и бахчевых сельскохозяйственных культур, в том числе с использованием теплиц.</p> <p>1.4. Выращивание тонизирующих, лекарственных, цветочных культур. Осуществление хозяйственной деятельности, в том числе на сельскохозяйственных угодьях, связанной с производством чая, лекарственных и цветочных культур.</p>

	<p>1.5. Садоводство. Осуществление хозяйственной деятельности, в том числе на сельскохозяйственных угодьях, связанной с выращиванием многолетних плодовых и ягодных культур, винограда и иных многолетних культур.</p> <p>1.7. Животноводство. Осуществление хозяйственной деятельности, связанной с производством продукции животноводства, в том числе сенокошение, выпас сельскохозяйственных животных, разведение племенных животных, производство и использование племенной продукции (материала), размещение зданий, сооружений, используемых для содержания и разведения сельскохозяйственных животных, производства, хранения и первичной переработки сельскохозяйственной продукции. Содержание данного вида разрешенного использования включает в себя содержание видов разрешенного использования с кодами 1.8–1.11, 1.15, 1.19, 1.20.</p> <p>1.8. Скотоводство. Осуществление хозяйственной деятельности, в том числе на сельскохозяйственных угодьях, связанной с разведением сельскохозяйственных животных (крупного рогатого скота, овец, коз, лошадей, верблюдов, оленей); сенокошение, выпас сельскохозяйственных животных, производство кормов, размещение зданий, сооружений, используемых для содержания и разведения сельскохозяйственных животных; разведение племенных животных, производство и использование племенной продукции (материала).</p> <p>1.9. Звероводство. Осуществление хозяйственной деятельности, связанной с разведением в неволе ценных пушных зверей; размещение зданий, сооружений, используемых для содержания и разведения животных, производства, хранения и первичной переработки продукции; разведение племенных животных, производство и использование племенной продукции (материала).</p> <p>1.10. Птицеводство. Осуществление хозяйственной деятельности, связанной с разведением домашних пород птиц, в том числе водоплавающих; размещение зданий, сооружений, используемых для содержания и разведения животных, производства, хранения и первичной переработки продукции птицеводства; разведение племенных животных, производство и использование племенной продукции (материала).</p> <p>1.11. Свиноводство. Осуществление хозяйственной деятельности, связанной с разведением свиней; размещение зданий, сооружений, используемых для содержания и разведения животных, производства, хранения и первичной переработки продукции; разведение племенных животных, производство и использование племенной продукции (материала).</p> <p>1.12. Пчеловодство. Осуществление хозяйственной деятельности, в том числе на сельскохозяйственных угодьях, по разведению, содержанию и использованию пчел и иных полезных насекомых; размещение ульев, иных объектов и оборудования, необходимого для пчеловодства и разведения иных полезных насекомых; размещение сооружений, используемых для хранения и первичной переработки продукции пчеловодства.</p> <p>1.13. Рыбоводство. Осуществление хозяйственной деятельности, связанной с разведением и (или) содержанием, выращиванием объектов рыбоводства (аквакультуры); размещение зданий, сооружений, оборудования, необходимых для осуществления рыбоводства (аквакультуры).</p> <p>1.14. Научное обеспечение сельского хозяйства. Осуществление научной и селекционной работы, ведения сельского хозяйства для получения ценных с научной точки зрения образцов растительного и животного мира; размещение коллекций генетических ресурсов растений.</p> <p>1.15. Хранение и переработка сельскохозяйственной продукции. Размещение зданий, сооружений, используемых для производства, хранения, первичной и глубокой переработки сельскохозяйственной продукции.</p> <p>1.16. Ведение личного подсобного хозяйства на полевых участках. Производство сельскохозяйственной продукции без права возведения объектов капитального строительства.</p> <p>1.17. Питомники. Выращивание и реализация подроста деревьев и кустарников, используемых в сельском хозяйстве, а также иных сельскохозяйственных культур для получения рассады и семян; размещение сооружений, необходимых для указанных видов сельскохозяйственного производства.</p>
--	---

	<p>1.18. Обеспечение сельскохозяйственного производства. Размещение машинно-транспортных и ремонтных станций, ангаров и гаражей для сельскохозяйственной техники, амбаров, водонапорных башен, трансформаторных станций и иного технического оборудования, используемого для ведения сельского хозяйства.</p> <p>1.19. Сенокошение. Кошение трав, сбор и заготовка сена.</p> <p>1.20. Выпас сельскохозяйственных животных. Выпас сельскохозяйственных животных.</p> <p>3.1. Коммунальное обслуживание. Размещение зданий и сооружений в целях обеспечения физических и юридических лиц коммунальными услугами. Содержание данного вида разрешенного использования включает в себя содержание видов разрешенного использования с кодами 3.1.1–3.1.2.</p> <p>3.1.1. Предоставление коммунальных услуг. Размещение зданий и сооружений, обеспечивающих поставку воды, тепла, электричества, газа, отвод канализационных стоков, очистку и уборку объектов недвижимости (котельных, водозаборов, очистных сооружений, насосных станций, водопроводов, линий электропередач, трансформаторных подстанций, газопроводов, линий связи, телефонных станций, канализаций, стоянок, гаражей и мастерских для обслуживания уборочной и аварийной техники, сооружений, необходимых для сбора и плавки снега).</p> <p>3.1.2. Административные здания организаций, обеспечивающих предоставление коммунальных услуг. Размещение зданий, предназначенных для приема физических и юридических лиц в связи с предоставлением им коммунальных услуг.</p> <p>3.2.1. Дома социального обслуживания. Размещение зданий, предназначенных для размещения домов престарелых, домов ребенка, детских домов, пунктов ночлега для бездомных граждан; размещение объектов капитального строительства для временного размещения вынужденных переселенцев, лиц, признанных беженцами.</p> <p>3.2.2. Оказание социальной помощи населению. Размещение зданий, предназначенных для служб психологической и бесплатной юридической помощи, социальных, пенсионных и иных служб (службы занятости населения, пункты питания малоимущих граждан), в которых осуществляется прием граждан по вопросам оказания социальной помощи и назначения социальных или пенсионных выплат, а также для размещения общественных некоммерческих организаций: некоммерческих фондов, благотворительных организаций, клубов по интересам.</p> <p>3.2.3. Оказание услуг связи. Размещение зданий, предназначенных для размещения пунктов оказания услуг почтовой, телеграфной, междугородней и международной телефонной связи.</p> <p>3.3. Бытовое обслуживание. Размещение объектов капитального строительства, предназначенных для оказания населению или организациям бытовых услуг (мастерские мелкого ремонта, ателье, бани, парикмахерские, прачечные, химчистки, похоронные бюро).</p> <p>3.4. Здравоохранение. Размещение объектов капитального строительства, предназначенных для оказания гражданам медицинской помощи. Содержание данного вида разрешенного использования включает в себя содержание видов разрешенного использования с кодами 3.4.1–3.4.2.</p> <p>3.4.1. Амбулаторно-поликлиническое обслуживание. Размещение объектов капитального строительства, предназначенных для оказания гражданам амбулаторно-поликлинической медицинской помощи (поликлиники, фельдшерские пункты, пункты здравоохранения, центры матери и ребенка, диагностические центры, молочные кухни, станции донорства крови, клинические лаборатории).</p> <p>3.4.2. Стационарное медицинское обслуживание. Размещение объектов капитального строительства, предназначенных для оказания гражданам медицинской помощи в стационарах (больницы, родильные дома, диспансеры, научно-медицинские учреждения и прочие объекты, обеспечивающие оказание услуги по лечению в стационаре); размещение станций скорой помощи; размещение площадок санитарной авиации.</p> <p>3.5. Образование и просвещение. Размещение объектов капитального строительства, предназначенных для воспитания, образования и просвещения. Содержание данного вида разрешенного использования включает в себя содержание видов разрешенного использования с кодами 3.5.1–3.5.2.</p>
--	---

3.5.1. Дошкольное, начальное и среднее общее образование. Размещение объектов капитального строительства, предназначенных для просвещения, дошкольного, начального и среднего общего образования (детские ясли, детские сады, школы, лицеи, гимназии, художественные, музыкальные школы, образовательные кружки и иные организации, осуществляющие деятельность по воспитанию, образованию и просвещению), в том числе зданий, спортивных сооружений, предназначенных для занятия обучающихся физической культурой и спортом.

3.5.2. Среднее и высшее профессиональное образование. Размещение объектов капитального строительства, предназначенных для профессионального образования и просвещения (профессиональные технические училища, колледжи, художественные, музыкальные училища, общества знаний, институты, университеты, организации по переподготовке и повышению квалификации специалистов и иные организации, осуществляющие деятельность по образованию и просвещению), в том числе зданий, спортивных сооружений, предназначенных для занятия обучающихся физической культурой и спортом.

3.6. Культурное развитие. Размещение зданий и сооружений, предназначенных для размещения объектов культуры. Содержание данного вида разрешенного использования включает в себя содержание видов разрешенного использования с кодами 3.6.1–3.6.3.

3.6.1. Объекты культурно-досуговой деятельности. Размещение зданий, предназначенных для размещения музеев, выставочных залов, художественных галерей, домов культуры, библиотек, кинотеатров и кинозалов, театров, филармоний, концертных залов, планетариев.

3.6.2. Парки культуры и отдыха. Размещение парков культуры и отдыха.

3.7. Религиозное использование. Размещение зданий и сооружений религиозного использования. Содержание данного вида разрешенного использования включает в себя содержание видов разрешенного использования с кодами 3.7.1–3.7.2.

3.7.1. Осуществление религиозных обрядов. Размещение зданий и сооружений, предназначенных для совершения религиозных обрядов и церемоний (в том числе церкви, соборы, храмы, часовни, мечети, молельные дома, синагоги).

3.7.2. Религиозное управление и образование. Размещение зданий, предназначенных для постоянного местонахождения духовных лиц, паломников и послушников в связи с осуществлением ими религиозной службы, а также для осуществления благотворительной и религиозной образовательной деятельности (монастыри, скиты, дома священнослужителей, воскресные и религиозные школы, семинарии, духовные училища).

3.9. Обеспечение научной деятельности. Размещение зданий и сооружений для обеспечения научной деятельности. Содержание данного вида разрешенного использования включает в себя содержание видов разрешенного использования с кодами 3.9.1–3.9.3.

3.9.1. Обеспечение деятельности в области гидрометеорологии и смежных с ней областях. Размещение объектов капитального строительства, предназначенных для наблюдений за физическими и химическими процессами, происходящими в окружающей среде, определения ее гидрометеорологических, агрометеорологических и гелиогеофизических характеристик, уровня загрязнения атмосферного воздуха, почв, водных объектов, в том числе по гидробиологическим показателям, и околоземного – космического пространства, зданий и сооружений, используемых в области гидрометеорологии и смежных с ней областях (доплеровские метеорологические радиолокаторы, гидрологические посты и другие).

3.9.2. Проведение научных исследований. Размещение зданий и сооружений, предназначенных для проведения научных изысканий, исследований и разработок (научно-исследовательские и проектные институты, научные центры, инновационные центры, государственные академии наук, опытно-конструкторские центры, в том числе отраслевые).

3.9.3. Проведение научных испытаний. Размещение зданий и сооружений для проведения изысканий, испытаний опытных промышленных образцов, для размещения организаций, осуществляющих научные изыскания, исследования и разработки, научные и селекционные работы, ведение сельского и лесного хозяйства для получения ценных с научной точки зрения образцов растительного и животного мира.

3.10. Ветеринарное обслуживание. Размещение объектов капитального строительства, предназначенных для оказания ветеринарных услуг, содержания или разведения животных, не являющихся сельскохозяйственными, под надзором человека. Содержание данного вида разрешенного использования включает в себя содержание видов разрешенного использования с кодами 3.10.1–3.10.2.

3.10.1. Амбулаторное ветеринарное обслуживание. Размещение объектов капитального строительства, предназначенных для оказания ветеринарных услуг без содержания животных.

3.10.2. Приюты для животных. Размещение объектов капитального строительства, предназначенных для оказания ветеринарных услуг в стационаре; размещение объектов капитального строительства, предназначенных для содержания, разведения животных, не являющихся сельскохозяйственными, под надзором человека, оказания услуг по содержанию и лечению бездомных животных; размещение объектов капитального строительства, предназначенных для организации гостиниц для животных.

4.1. Деловое управление. Размещение объектов капитального строительства с целью: размещения объектов управленческой деятельности, не связанной с государственным или муниципальным управлением и оказанием услуг, а также с целью обеспечения совершения сделок, не требующих передачи товара в момент их совершения между организациями, в том числе биржевая деятельность (за исключением банковской и страховой деятельности).

4.2. Объекты торговли (торговые центры, торгово-развлекательные центры (комплексы)). Размещение объектов капитального строительства, общей площадью свыше 5000 кв. м с целью размещения одной или нескольких организаций, осуществляющих продажу товаров, и (или) оказание услуг в соответствии с содержанием видов разрешенного использования с кодами 4.5, 4.6, 4.8–4.8.2; размещение гаражей и (или) стоянок для автомобилей сотрудников и посетителей торгового центра.

4.3. Рынки. Размещение объектов капитального строительства, сооружений, предназначенных для организации постоянной или временной торговли (ярмарка, рынок, базар), с учетом того, что каждое из торговых мест не располагает торговой площадью более 200 кв. м; размещение гаражей и (или) стоянок для автомобилей сотрудников и посетителей рынка.

4.4. Магазины. Размещение объектов капитального строительства, предназначенных для продажи товаров, торговая площадь которых составляет до 5000 кв. м.

4.5. Банковская и страховая деятельность. Размещение объектов капитального строительства, предназначенных для размещения организаций, оказывающих банковские и страховые услуги.

4.6. Общественное питание. Размещение объектов капитального строительства в целях устройства мест общественного питания (рестораны, кафе, столовые, закусочные, бары).

4.8.1. Развлекательные мероприятия. Размещение зданий и сооружений, предназначенных для организации развлекательных мероприятий, путешествий, для размещения дискотек и танцевальных площадок, ночных клубов, аквапарков, боулинга, аттракционов и т.п., игровых автоматов (кроме игрового оборудования, используемого для проведения азартных игр), игровых площадок.

4.9. Служебные гаражи. Размещение постоянных или временных гаражей, стоянок для хранения служебного автотранспорта, используемого в целях осуществления видов деятельности, предусмотренных видами разрешенного использования с кодами 3.0, 4.0, а также для стоянки и хранения транспортных средств общего пользования, в том числе в депо.

4.10. Выставочно-ярмарочная деятельность. Размещение объектов капитального строительства, сооружений, предназначенных для осуществления выставочно-ярмарочной и конгрессной деятельности, включая деятельность, необходимую для обслуживания указанных мероприятий (застройка экспозиционной площади, организация питания участников мероприятий).

5.1.1. Обеспечение спортивно-зрелищных мероприятий. Размещение спортивно-зрелищных зданий и сооружений, имеющих специальные места для зрителей от 500 мест (стадионов, дворцов спорта, ледовых дворцов, ипподромов).

	<p>5.1.2. Размещение спортивных клубов, спортивных залов, бассейнов, физкультурно-оздоровительных комплексов в зданиях и сооружениях.</p> <p>5.1.3. Площадки для занятий спортом. Размещение площадок для занятия спортом и физкультурой на открытом воздухе (физкультурные площадки, беговые дорожки, поля для спортивной игры).</p> <p>5.1.4. Оборудованные площадки для занятий спортом. Размещение сооружений для занятия спортом и физкультурой на открытом воздухе (теннисные корты, автодромы, мотодромы, трамплины, спортивные стрельбища).</p> <p>5.1.5. Водный спорт. Размещение спортивных сооружений для занятия водными видами спорта (причалы и сооружения, необходимые для организации водных видов спорта и хранения соответствующего инвентаря).</p> <p>5.1.6. Авиационный спорт. Размещение спортивных сооружений для занятия авиационными видами спорта (ангары, взлетно-посадочные площадки и иные сооружения, необходимые для организации авиационных видов спорта и хранения соответствующего инвентаря).</p> <p>5.3. Охота и рыбалка. Обустройство мест охоты и рыбалки, в том числе размещение дома охотника или рыбака, сооружений, необходимых для восстановления и поддержания поголовья зверей или количества рыбы.</p> <p>5.4. Причалы для маломерных судов. Размещение сооружений, предназначенных для причаливания, хранения и обслуживания яхт, катеров, лодок и других маломерных судов.</p> <p>5.5. Поля для гольфа или конных прогулок. Обустройство мест для игры в гольф или осуществления конных прогулок, в том числе осуществление необходимых земляных работ и размещения вспомогательных сооружений; размещение конноспортивных манежей, не предусматривающих устройство трибун.</p> <p>6.3. Легкая промышленность. Размещение объектов капитального строительства, предназначенных для текстильной, фарфоро-фаянсовой, электронной промышленности.</p> <p>6.4. Пищевая промышленность. Размещение объектов пищевой промышленности, по переработке сельскохозяйственной продукции способом, приводящим к их переработке в иную продукцию (консервирование, копчение, хлебопечение), в том числе для производства напитков, алкогольных напитков и табачных изделий.</p> <p>6.6. Строительная промышленность. Размещение объектов капитального строительства, предназначенных для производства: строительных материалов (кирпичей, пиломатериалов, цемента, крепежных материалов), бытового и строительного газового и сантехнического оборудования, лифтов и подъемников, столярной продукции, сборных домов или их частей и тому подобной продукции.</p> <p>6.7. Энергетика. Размещение объектов гидроэнергетики, тепловых станций и других электростанций, размещение обслуживающих и вспомогательных для электростанций сооружений (золоотвалов, гидротехнических сооружений); размещение объектов электросетевого хозяйства, за исключением объектов энергетики, размещение которых предусмотрено содержанием вида разрешенного использования с кодом 3.1.</p> <p>6.8. Связь. Размещение объектов связи, радиовещания, телевидения, включая воздушные радиорелейные, надземные и подземные кабельные линии связи, линии радиофикации, антенные поля, усилительные пункты на кабельных линиях связи, инфраструктуру спутниковой связи и телерадиовещания, за исключением объектов связи, размещение которых предусмотрено содержанием видов разрешенного использования с кодами 3.1.1, 3.2.3.</p> <p>6.9. Склад. Размещение сооружений, имеющих назначение по временному хранению, распределению и перевалке грузов (за исключением хранения стратегических запасов), не являющихся частями производственных комплексов, на которых был создан груз: промышленные базы, склады, погрузочные терминалы и доки, нефтехранилища и нефтеналивные станции, газовые хранилища и обслуживающие их газоконденсатные и газоперекачивающие станции, элеваторы и продовольственные склады, за исключением железнодорожных перевалочных складов.</p>
--	---

	<p>6.11. Целлюлозно-бумажная промышленность. Размещение объектов капитального строительства, предназначенных для целлюлозно-бумажного производства, производства целлюлозы, древесной массы, бумаги, картона и изделий из них, издательской и полиграфической деятельности, тиражирования записанных носителей информации.</p> <p>6.12. Научно-производственная деятельность. Размещение технологических, промышленных, агропромышленных парков, бизнес-инкубаторов.</p> <p>8.3. Обеспечение внутреннего правопорядка. Размещение объектов капитального строительства, необходимых для подготовки и поддержания в готовности органов внутренних дел, Росгвардии и спасательных служб, в которых существует военизированная служба; размещение объектов гражданской обороны, за исключением объектов гражданской обороны, являющихся частями производственных зданий.</p> <p>12.0. Земельные участки (территории) общего пользования. Земельные участки общего пользования. Содержание данного вида разрешенного использования включает в себя содержание видов разрешенного использования с кодами 12.0.1–12.0.2.</p> <p>12.0.1. Улично-дорожная сеть. Размещение объектов улично-дорожной сети: автомобильных дорог, трамвайных путей и пешеходных тротуаров в границах населенных пунктов, пешеходных переходов, бульваров, площадей, проездов, велодорожек и объектов велотранспортной и инженерной инфраструктуры; размещение придорожных стоянок (парковок) транспортных средств в границах городских улиц и дорог, за исключением предусмотренных видами разрешенного использования с кодами 2.7.1, 4.9, 7.2.3, а также некапитальных сооружений, предназначенных для охраны транспортных средств.</p> <p>12.0.2. Благоустройство территории. Размещение декоративных, технических, планировочных, конструктивных устройств, элементов озеленения, различных видов оборудования и оформления, малых архитектурных форм, некапитальных нестационарных строений и сооружений, информационных щитов и указателей, применяемых как составные части благоустройства территории, общественных туалетов.</p>
Условно разрешенные виды использования	
Вспомогательные виды	
Максимальный процент застройки (%)	Не установлен
Высота застройки (м)	35
Плотность застройки (тыс.кв.м/га)	15
Минимальные и (или) максимальные размеры земельных участков (га)	Минимальный – 22,4728. Максимальный – 22,4728
Иные показатели	

Приложение 77

к постановлению Правительства Москвы
от 27 апреля 2022 г. № 773-ПП

**Внесение изменения в приложение к постановлению Правительства Москвы
от 28 марта 2017 г. № 120-ПП**

Книга 12

Новомосковский административный округ города Москвы
2.5. на территории поселения Марушкинское города Москвы

Пункт 116

Территориальная зона	237221317.7
Основные виды разрешенного использования	<p>1.2. Выращивание зерновых и иных сельскохозяйственных культур. Осуществление хозяйственной деятельности на сельскохозяйственных угодьях, связанной с производством зерновых, бобовых, кормовых, технических, масличных, эфиромасличных и иных сельскохозяйственных культур.</p> <p>1.3. Овощеводство. Осуществление хозяйственной деятельности на сельскохозяйственных угодьях, связанной с производством картофеля, листовых, плодовых, луковичных и бахчевых сельскохозяйственных культур, в том числе с использованием теплиц.</p> <p>1.4. Выращивание тонизирующих, лекарственных, цветочных культур. Осуществление хозяйственной деятельности, в том числе на сельскохозяйственных угодьях, связанной с производством чая, лекарственных и цветочных культур.</p> <p>1.5. Садоводство. Осуществление хозяйственной деятельности, в том числе на сельскохозяйственных угодьях, связанной с выращиванием многолетних плодовых и ягодных культур, винограда и иных многолетних культур.</p> <p>1.7. Животноводство. Осуществление хозяйственной деятельности, связанной с производством продукции животноводства, в том числе сенокошение, выпас сельскохозяйственных животных, разведение племенных животных, производство и использование племенной продукции (материала), размещение зданий, сооружений, используемых для содержания и разведения сельскохозяйственных животных, производства, хранения и первичной переработки сельскохозяйственной продукции. Содержание данного вида разрешенного использования включает в себя содержание видов разрешенного использования с кодами 1.8–1.11, 1.15, 1.19, 1.20.</p> <p>1.8. Скотоводство. Осуществление хозяйственной деятельности, в том числе на сельскохозяйственных угодьях, связанной с разведением сельскохозяйственных животных (крупного рогатого скота, овец, коз, лошадей, верблюдов, оленей); сенокошение, выпас сельскохозяйственных животных, производство кормов, размещение зданий, сооружений, используемых для содержания и разведения сельскохозяйственных животных; разведение племенных животных, производство и использование племенной продукции (материала).</p> <p>1.9. Звероводство. Осуществление хозяйственной деятельности, связанной с разведением в неволе ценных пушных зверей; размещение зданий, сооружений, используемых для содержания и разведения животных, производства, хранения и первичной переработки продукции; разведение племенных животных, производство и использование племенной продукции (материала).</p> <p>1.10. Птицеводство. Осуществление хозяйственной деятельности, связанной с разведением домашних пород птиц, в том числе водоплавающих; размещение зданий, сооружений, используемых для содержания и разведения животных, производства, хранения и первичной переработки продукции птицеводства; разведение племенных животных, производство и использование племенной продукции (материала).</p>

	<p>1.11. Свиноводство. Осуществление хозяйственной деятельности, связанной с разведением свиней; размещение зданий, сооружений, используемых для содержания и разведения животных, производства, хранения и первичной переработки продукции; разведение племенных животных, производство и использование племенной продукции (материала).</p> <p>1.12. Пчеловодство. Осуществление хозяйственной деятельности, в том числе на сельскохозяйственных угодьях, по разведению, содержанию и использованию пчел и иных полезных насекомых; размещение ульев, иных объектов и оборудования, необходимого для пчеловодства и разведения иных полезных насекомых; размещение сооружений, используемых для хранения и первичной переработки продукции пчеловодства.</p> <p>1.13. Рыбоводство. Осуществление хозяйственной деятельности, связанной с разведением и (или) содержанием, выращиванием объектов рыбоводства (аквакультуры); размещение зданий, сооружений, оборудования, необходимых для осуществления рыбоводства (аквакультуры).</p> <p>1.14. Научное обеспечение сельского хозяйства. Осуществление научной и селекционной работы, ведения сельского хозяйства для получения ценных с научной точки зрения образцов растительного и животного мира; размещение коллекций генетических ресурсов растений.</p> <p>1.15. Хранение и переработка сельскохозяйственной продукции. Размещение зданий, сооружений, используемых для производства, хранения, первичной и глубокой переработки сельскохозяйственной продукции.</p> <p>1.16. Ведение личного подсобного хозяйства на полевых участках. Производство сельскохозяйственной продукции без права возведения объектов капитального строительства.</p> <p>1.17. Питомники. Выращивание и реализация подростка деревьев и кустарников, используемых в сельском хозяйстве, а также иных сельскохозяйственных культур для получения рассады и семян; размещение сооружений, необходимых для указанных видов сельскохозяйственного производства.</p> <p>1.18. Обеспечение сельскохозяйственного производства. Размещение машинно-транспортных и ремонтных станций, ангаров и гаражей для сельскохозяйственной техники, амбаров, водонапорных башен, трансформаторных станций и иного технического оборудования, используемого для ведения сельского хозяйства.</p> <p>1.19. Сенокосение. Кошение трав, сбор и заготовка сена.</p> <p>1.20. Выпас сельскохозяйственных животных.</p> <p>3.1. Коммунальное обслуживание. Размещение зданий и сооружений в целях обеспечения физических и юридических лиц коммунальными услугами. Содержание данного вида разрешенного использования включает в себя содержание видов разрешенного использования с кодами 3.1.1–3.1.2.</p> <p>3.1.1. Предоставление коммунальных услуг. Размещение зданий и сооружений, обеспечивающих поставку воды, тепла, электричества, газа, отвод канализационных стоков, очистку и уборку объектов недвижимости (котельных, водозаборов, очистных сооружений, насосных станций, водопроводов, линий электропередач, трансформаторных подстанций, газопроводов, линий связи, телефонных станций, канализаций, стоянок, гаражей и мастерских для обслуживания уборочной и аварийной техники, сооружений, необходимых для сбора и плавки снега).</p> <p>3.1.2. Административные здания организаций, обеспечивающих предоставление коммунальных услуг. Размещение зданий, предназначенных для приема физических и юридических лиц в связи с предоставлением им коммунальных услуг.</p> <p>3.2.1. Дома социального обслуживания. Размещение зданий, предназначенных для размещения домов престарелых, домов ребенка, детских домов, пунктов ночлега для бездомных граждан; размещение объектов капитального строительства для временного размещения вынужденных переселенцев, лиц, признанных беженцами.</p>
--	--

	<p>3.2.2. Оказание социальной помощи населению. Размещение зданий, предназначенных для служб психологической и бесплатной юридической помощи, социальных, пенсионных и иных служб (службы занятости населения, пункты питания малоимущих граждан), в которых осуществляется прием граждан по вопросам оказания социальной помощи и назначения социальных или пенсионных выплат, а также для размещения общественных некоммерческих организаций: некоммерческих фондов, благотворительных организаций, клубов по интересам.</p> <p>3.2.3. Оказание услуг связи. Размещение зданий, предназначенных для размещения пунктов оказания услуг почтовой, телеграфной, междугородней и международной телефонной связи.</p> <p>3.3. Бытовое обслуживание. Размещение объектов капитального строительства, предназначенных для оказания населению или организациям бытовых услуг (мастерские мелкого ремонта, ателье, бани, парикмахерские, прачечные, химчистки, похоронные бюро).</p> <p>3.4. Здравоохранение. Размещение объектов капитального строительства, предназначенных для оказания гражданам медицинской помощи. Содержание данного вида разрешенного использования включает в себя содержание видов разрешенного использования с кодами 3.4.1–3.4.2.</p> <p>3.4.1. Амбулаторно-поликлиническое обслуживание. Размещение объектов капитального строительства, предназначенных для оказания гражданам амбулаторно-поликлинической медицинской помощи (поликлиники, фельдшерские пункты, пункты здравоохранения, центры матери и ребенка, диагностические центры, молочные кухни, станции донорства крови, клинические лаборатории).</p> <p>3.4.2. Стационарное медицинское обслуживание. Размещение объектов капитального строительства, предназначенных для оказания гражданам медицинской помощи в стационарах (больницы, родильные дома, диспансеры, научно-медицинские учреждения и прочие объекты, обеспечивающие оказание услуги по лечению в стационаре); размещение станций скорой помощи; размещение площадок санитарной авиации.</p> <p>3.5. Образование и просвещение. Размещение объектов капитального строительства, предназначенных для воспитания, образования и просвещения. Содержание данного вида разрешенного использования включает в себя содержание видов разрешенного использования с кодами 3.5.1–3.5.2.</p> <p>3.5.1. Дошкольное, начальное и среднее общее образование. Размещение объектов капитального строительства, предназначенных для просвещения, дошкольного, начального и среднего общего образования (детские ясли, детские сады, школы, лицеи, гимназии, художественные, музыкальные школы, образовательные кружки и иные организации, осуществляющие деятельность по воспитанию, образованию и просвещению), в том числе зданий, спортивных сооружений, предназначенных для занятия обучающихся физической культурой и спортом.</p> <p>3.5.2. Среднее и высшее профессиональное образование. Размещение объектов капитального строительства, предназначенных для профессионального образования и просвещения (профессиональные технические училища, колледжи, художественные, музыкальные училища, общества знаний, институты, университеты, организации по переподготовке и повышению квалификации специалистов и иные организации, осуществляющие деятельность по образованию и просвещению), в том числе зданий, спортивных сооружений, предназначенных для занятия обучающихся физической культурой и спортом.</p> <p>3.6. Культурное развитие. Размещение зданий и сооружений, предназначенных для размещения объектов культуры. Содержание данного вида разрешенного использования включает в себя содержание видов разрешенного использования с кодами 3.6.1–3.6.3.</p> <p>3.6.1. Объекты культурно-досуговой деятельности. Размещение зданий, предназначенных для размещения музеев, выставочных залов, художественных галерей, домов культуры, библиотек, кинотеатров и кинозалов, театров, филармоний, концертных залов, планетариев.</p>
--	--

	<p>3.6.2. Парки культуры и отдыха. Размещение парков культуры и отдыха.</p> <p>3.7. Религиозное использование. Размещение зданий и сооружений религиозного использования. Содержание данного вида разрешенного использования включает в себя содержание видов разрешенного использования с кодами 3.7.1–3.7.2.</p> <p>3.7.1. Осуществление религиозных обрядов. Размещение зданий и сооружений, предназначенных для совершения религиозных обрядов и церемоний (в том числе церкви, соборы, храмы, часовни, мечети, молельные дома, синагоги).</p> <p>3.7.2. Религиозное управление и образование. Размещение зданий, предназначенных для постоянного местонахождения духовных лиц, паломников и послушников в связи с осуществлением ими религиозной службы, а также для осуществления благотворительной и религиозной образовательной деятельности (монастыри, скиты, дома священнослужителей, воскресные и религиозные школы, семинарии, духовные училища).</p> <p>3.9. Обеспечение научной деятельности. Размещение зданий и сооружений для обеспечения научной деятельности. Содержание данного вида разрешенного использования включает в себя содержание видов разрешенного использования с кодами 3.9.1–3.9.3.</p> <p>3.9.1. Обеспечение деятельности в области гидрометеорологии и смежных с ней областях. Размещение объектов капитального строительства, предназначенных для наблюдений за физическими и химическими процессами, происходящими в окружающей среде, определения ее гидрометеорологических, агрометеорологических и гелиогеофизических характеристик, уровня загрязнения атмосферного воздуха, почв, водных объектов, в том числе по гидробиологическим показателям, и околоземного – космического пространства, зданий и сооружений, используемых в области гидрометеорологии и смежных с ней областях (доплеровские метеорологические радиолокаторы, гидрологические посты и другие).</p> <p>3.9.2. Проведение научных исследований. Размещение зданий и сооружений, предназначенных для проведения научных изысканий, исследований и разработок (научно-исследовательские и проектные институты, научные центры, инновационные центры, государственные академии наук, опытно-конструкторские центры, в том числе отраслевые).</p> <p>3.9.3. Проведение научных испытаний. Размещение зданий и сооружений для проведения изысканий, испытаний опытных промышленных образцов, для размещения организаций, осуществляющих научные изыскания, исследования и разработки, научные и селекционные работы, ведение сельского и лесного хозяйства для получения ценных с научной точки зрения образцов растительного и животного мира.</p> <p>3.10. Ветеринарное обслуживание. Размещение объектов капитального строительства, предназначенных для оказания ветеринарных услуг, содержания или разведения животных, не являющихся сельскохозяйственными, под надзором человека. Содержание данного вида разрешенного использования включает в себя содержание видов разрешенного использования с кодами 3.10.1–3.10.2.</p> <p>3.10.1. Амбулаторное ветеринарное обслуживание. Размещение объектов капитального строительства, предназначенных для оказания ветеринарных услуг без содержания животных.</p> <p>3.10.2. Приюты для животных. Размещение объектов капитального строительства, предназначенных для оказания ветеринарных услуг в стационаре; размещение объектов капитального строительства, предназначенных для содержания, разведения животных, не являющихся сельскохозяйственными, под надзором человека, оказания услуг по содержанию и лечению бездомных животных; размещение объектов капитального строительства, предназначенных для организации гостиниц для животных.</p> <p>4.1. Деловое управление. Размещение объектов капитального строительства с целью: размещения объектов управленческой деятельности, не связанной с государственным или муниципальным управлением и оказанием услуг, а также с целью обеспечения совершения сделок, не требующих передачи товара в момент их совершения между организациями, в том числе биржевая деятельность (за исключением банковской и страховой деятельности).</p>
--	--

4.2. Объекты торговли (торговые центры, торгово-развлекательные центры (комплексы). Размещение объектов капитального строительства, общей площадью свыше 5000 кв. м с целью размещения одной или нескольких организаций, осуществляющих продажу товаров, и (или) оказание услуг в соответствии с содержанием видов разрешенного использования с кодами 4.5, 4.6, 4.8–4.8.2; размещение гаражей и (или) стоянок для автомобилей сотрудников и посетителей торгового центра.

4.3. Рынки. Размещение объектов капитального строительства, сооружений, предназначенных для организации постоянной или временной торговли (ярмарка, рынок, базар), с учетом того, что каждое из торговых мест не располагает торговой площадью более 200 кв. м; размещение гаражей и (или) стоянок для автомобилей сотрудников и посетителей рынка.

4.4. Магазины. Размещение объектов капитального строительства, предназначенных для продажи товаров, торговая площадь которых составляет до 5000 кв. м.

4.5. Банковская и страховая деятельность. Размещение объектов капитального строительства, предназначенных для размещения организаций, оказывающих банковские и страховые услуги.

4.6. Общественное питание. Размещение объектов капитального строительства в целях устройства мест общественного питания (рестораны, кафе, столовые, закусочные, бары).

4.8.1. Развлекательные мероприятия. Размещение зданий и сооружений, предназначенных для организации развлекательных мероприятий, путешествий, для размещения дискотек и танцевальных площадок, ночных клубов, аквапарков, боулинга, аттракционов и т.п., игровых автоматов (кроме игрового оборудования, используемого для проведения азартных игр), игровых площадок.

4.9. Служебные гаражи. Размещение постоянных или временных гаражей, стоянок для хранения служебного автотранспорта, используемого в целях осуществления видов деятельности, предусмотренных видами разрешенного использования с кодами 3.0, 4.0, а также для стоянки и хранения транспортных средств общего пользования, в том числе в депо.

4.10. Выставочно-ярмарочная деятельность. Размещение объектов капитального строительства, сооружений, предназначенных для осуществления выставочно-ярмарочной и конгрессной деятельности, включая деятельность, необходимую для обслуживания указанных мероприятий (застройка экспозиционной площади, организация питания участников мероприятий).

5.1.1. Обеспечение спортивно-зрелищных мероприятий. Размещение спортивно-зрелищных зданий и сооружений, имеющих специальные места для зрителей от 500 мест (стадионов, дворцов спорта, ледовых дворцов, ипподромов).

5.1.2. Размещение спортивных клубов, спортивных залов, бассейнов, физкультурно-оздоровительных комплексов в зданиях и сооружениях.

5.1.3. Площадки для занятий спортом. Размещение площадок для занятия спортом и физкультурой на открытом воздухе (физкультурные площадки, беговые дорожки, поля для спортивной игры).

5.1.4. Оборудованные площадки для занятий спортом. Размещение сооружений для занятия спортом и физкультурой на открытом воздухе (теннисные корты, автодромы, мотодромы, трамплины, спортивные стрельбища).

5.1.5. Водный спорт. Размещение спортивных сооружений для занятия водными видами спорта (причалы и сооружения, необходимые для организации водных видов спорта и хранения соответствующего инвентаря).

5.1.6. Авиационный спорт. Размещение спортивных сооружений для занятия авиационными видами спорта (ангары, взлетно-посадочные площадки и иные сооружения, необходимые для организации авиационных видов спорта и хранения соответствующего инвентаря).

5.3. Охота и рыбалка. Обустройство мест охоты и рыбалки, в том числе размещение дома охотника или рыбака, сооружений, необходимых для восстановления и поддержания поголовья зверей или количества рыбы.

5.4. Причалы для маломерных судов. Размещение сооружений, предназначенных для причаливания, хранения и обслуживания яхт, катеров, лодок и других маломерных судов.

	<p>5.5. Поля для гольфа или конных прогулок. Обустройство мест для игры в гольф или осуществления конных прогулок, в том числе осуществление необходимых земляных работ и размещения вспомогательных сооружений;</p> <p>размещение конноспортивных манежей, не предусматривающих устройство трибун.</p> <p>6.3. Легкая промышленность. Размещение объектов капитального строительства, предназначенных для текстильной, фарфоро-фаянсовой, электронной промышленности.</p> <p>6.4. Пищевая промышленность. Размещение объектов пищевой промышленности, по переработке сельскохозяйственной продукции способом, приводящим к их переработке в иную продукцию (консервирование, копчение, хлебопечение), в том числе для производства напитков, алкогольных напитков и табачных изделий.</p> <p>6.6. Строительная промышленность. Размещение объектов капитального строительства, предназначенных для производства: строительных материалов (кирпичей, пиломатериалов, цемента, крепежных материалов), бытового и строительного газового и сантехнического оборудования, лифтов и подъемников, столярной продукции, сборных домов или их частей и тому подобной продукции.</p> <p>6.7. Энергетика. Размещение объектов гидроэнергетики, тепловых станций и других электростанций, размещение обслуживающих и вспомогательных для электростанций сооружений (золоотвалов, гидротехнических сооружений);</p> <p>размещение объектов электросетевого хозяйства, за исключением объектов энергетики, размещение которых предусмотрено содержанием вида разрешенного использования с кодом 3.1.</p> <p>6.8. Связь. Размещение объектов связи, радиовещания, телевидения, включая воздушные радиорелейные, надземные и подземные кабельные линии связи, линии радиофикации, антенные поля, усилительные пункты на кабельных линиях связи, инфраструктуру спутниковой связи и телерадиовещания, за исключением объектов связи, размещение которых предусмотрено содержанием видов разрешенного использования с кодами 3.1.1, 3.2.3.</p> <p>6.9. Склад. Размещение сооружений, имеющих назначение по временному хранению, распределению и перевалке грузов (за исключением хранения стратегических запасов), не являющихся частями производственных комплексов, на которых был создан груз: промышленные базы, склады, погрузочные терминалы и доки, нефтехранилища и нефтеналивные станции, газовые хранилища и обслуживающие их газоконденсатные и газоперекачивающие станции, элеваторы и продовольственные склады, за исключением железнодорожных перевалочных складов.</p> <p>6.11. Целлюлозно-бумажная промышленность. Размещение объектов капитального строительства, предназначенных для целлюлозно-бумажного производства, производства целлюлозы, древесной массы, бумаги, картона и изделий из них, издательской и полиграфической деятельности, тиражирования записанных носителей информации.</p> <p>6.12. Научно-производственная деятельность. Размещение технологических, промышленных, агропромышленных парков, бизнес-инкубаторов.</p> <p>8.3. Обеспечение внутреннего правопорядка. Размещение объектов капитального строительства, необходимых для подготовки и поддержания в готовности органов внутренних дел, Росгвардии и спасательных служб, в которых существует военизированная служба; размещение объектов гражданской обороны, за исключением объектов гражданской обороны, являющихся частями производственных зданий.</p> <p>12.0. Земельные участки (территории) общего пользования. Земельные участки общего пользования. Содержание данного вида разрешенного использования включает в себя содержание видов разрешенного использования с кодами 12.0.1–12.0.2.</p> <p>12.0.1. Улично-дорожная сеть. Размещение объектов улично-дорожной сети: автомобильных дорог, трамвайных путей и пешеходных тротуаров в границах населенных пунктов, пешеходных переходов, бульваров, площадей, проездов, велодорожек и объектов велотранспортной и инженерной инфраструктуры; размещение придорожных стоянок (парковок) транспортных средств в границах городских улиц и дорог, за исключением предусмотренных видами разрешенного использования с кодами 2.7.1, 4.9, 7.2.3, а также некапитальных сооружений, предназначенных для охраны транспортных средств.</p>
--	--

	12.0.2. Благоустройство территории. Размещение декоративных, технических, планировочных, конструктивных устройств, элементов озеленения, различных видов оборудования и оформления, малых архитектурных форм, некапитальных нестационарных строений и сооружений, информационных щитов и указателей, применяемых как составные части благоустройства территории, общественных туалетов
Условно разрешенные виды использования	
Вспомогательные виды	
Максимальный процент застройки (%)	Не установлен
Высота застройки (м)	35
Плотность застройки (тыс.кв.м/га)	15
Минимальные и (или) максимальные размеры земельных участков (га)	Минимальный – 17,9683. Максимальный – 17,9683
Иные показатели	

Приложение 78
к постановлению Правительства Москвы
от 27 апреля 2022 г. № 773-ПП

Внесение изменения в приложение к постановлению Правительства Москвы от 28 марта 2017 г. № 120-ПП

Книга 12
Новомосковский административный округ города Москвы
2.5. на территории поселения Марушкинское города Москвы

Пункт 117

Территориальная зона	237221317.8
Основные виды разрешенного использования	<p>2.1. Для индивидуального жилищного строительства. Размещение жилого дома (отдельно стоящего здания количеством надземных этажей не более чем три, высотой не более двадцати метров, которое состоит из комнат и помещений вспомогательного использования, предназначенных для удовлетворения гражданами бытовых и иных нужд, связанных с их проживанием в таком здании, не предназначенного для раздела на самостоятельные объекты недвижимости); выращивание сельскохозяйственных культур; размещение индивидуальных гаражей и хозяйственных построек.</p> <p>2.2. Для ведения личного подсобного хозяйства (приусадебный земельный участок). Размещение жилого дома, указанного в описании вида разрешенного использования с кодом 2.1; производство сельскохозяйственной продукции; размещение гаража и иных вспомогательных сооружений; содержание сельскохозяйственных животных.</p> <p>3.1.1. Предоставление коммунальных услуг. Размещение зданий и сооружений, обеспечивающих поставку воды, тепла, электричества, газа, отвод канализационных стоков, очистку и уборку объектов недвижимости (котельных, водозаборов, очистных сооружений, насосных станций, водопроводов, линий электропередач, трансформаторных подстанций, газопроводов, линий связи, телефонных станций, канализаций, стоянок, гаражей и мастерских для обслуживания уборочной и аварийной техники, сооружений, необходимых для сбора и плавки снега).</p>

	<p>3.3. Бытовое обслуживание. Размещение объектов капитального строительства, предназначенных для оказания населению или организациям бытовых услуг (мастерские мелкого ремонта, ателье, бани, парикмахерские, прачечные, химчистки, похоронные бюро).</p> <p>3.4.1. Амбулаторно-поликлиническое обслуживание. Размещение объектов капитального строительства, предназначенных для оказания гражданам амбулаторно-поликлинической медицинской помощи (поликлиники, фельдшерские пункты, пункты здравоохранения, центры матери и ребенка, диагностические центры, молочные кухни, станции донорства крови, клинические лаборатории).</p> <p>3.5.1. Дошкольное, начальное и среднее общее образование. Размещение объектов капитального строительства, предназначенных для просвещения, дошкольного, начального и среднего общего образования (детские ясли, детские сады, школы, лицеи, гимназии, художественные, музыкальные школы, образовательные кружки и иные организации, осуществляющие деятельность по воспитанию, образованию и просвещению), в том числе зданий, спортивных сооружений, предназначенных для занятия обучающихся физической культурой и спортом.</p> <p>4.4. Магазины. Размещение объектов капитального строительства, предназначенных для продажи товаров, торговая площадь которых составляет до 5000 кв. м.</p> <p>5.1.2. Обеспечение занятий спортом в помещениях. Размещение спортивных клубов, спортивных залов, бассейнов, физкультурно-оздоровительных комплексов в зданиях и сооружениях.</p> <p>5.1.3. Площадки для занятий спортом. Размещение площадок для занятия спортом и физкультурой на открытом воздухе (физкультурные площадки, беговые дорожки, поля для спортивной игры).</p> <p>12.0.1. Улично-дорожная сеть. Размещение объектов улично-дорожной сети: автомобильных дорог, трамвайных путей и пешеходных тротуаров в границах населенных пунктов, пешеходных переходов, бульваров, площадей, проездов, велодорожек и объектов велотранспортной и инженерной инфраструктуры; размещение придорожных стоянок (парковок) транспортных средств в границах городских улиц и дорог, за исключением предусмотренных видами разрешенного использования с кодами 2.7.1, 4.9, 7.2.3, а также некапитальных сооружений, предназначенных для охраны транспортных средств.</p> <p>12.0.2. Благоустройство территории. Размещение декоративных, технических, планировочных, конструктивных устройств, элементов озеленения, различных видов оборудования и оформления, малых архитектурных форм, некапитальных нестационарных строений и сооружений, информационных щитов и указателей, применяемых как составные части благоустройства территории, общественных туалетов.</p> <p>13.2. Ведение садоводства. Осуществление отдыха и (или) выращивания гражданами для собственных нужд сельскохозяйственных культур; размещение для собственных нужд садового дома, жилого дома, указанного в описании вида разрешенного использования с кодом 2.1, хозяйственных построек и гаражей.</p>
Условно разрешенные виды использования	
Вспомогательные виды	
Максимальный процент застройки (%)	Не установлен
Высота застройки (м)	Для 2.1, 2.2, 13.2, 3.1.1, 3.3, 5.1.2 – 15. Для 3.4.1, 3.5.1, 4.4 – 35
Плотность застройки (тыс. кв. м/га)	Для 2.1, 2.2, 13.2, 3.1.1, 3.3, 5.1.2 – 4. Для 3.4.1, 3.5.1, 4.4 – 8
Минимальные и (или) максимальные размеры земельных участков (га)	Минимальный – 28,5849. Максимальный – 28,5849
Иные показатели	

Приложение 79

к постановлению Правительства Москвы
от 27 апреля 2022 г. № 773-ПП

**Внесение изменения в приложение к постановлению Правительства Москвы
от 28 марта 2017 г. № 120-ПП**

Книга 12

Новомосковский административный округ города Москвы
2.5. на территории поселения Марушкинское города Москвы

Пункт 118

Территориальная зона	237221317.9
Основные виды разрешенного использования	<p>1.2. Выращивание зерновых и иных сельскохозяйственных культур. Осуществление хозяйственной деятельности на сельскохозяйственных угодьях, связанной с производством зерновых, бобовых, кормовых, технических, масличных, эфиромасличных и иных сельскохозяйственных культур.</p> <p>1.3. Овощеводство. Осуществление хозяйственной деятельности на сельскохозяйственных угодьях, связанной с производством картофеля, листовых, плодовых, луковичных и бахчевых сельскохозяйственных культур, в том числе с использованием теплиц.</p> <p>1.4. Выращивание тонизирующих, лекарственных, цветочных культур. Осуществление хозяйственной деятельности, в том числе на сельскохозяйственных угодьях, связанной с производством чая, лекарственных и цветочных культур.</p> <p>1.5. Садоводство. Осуществление хозяйственной деятельности, в том числе на сельскохозяйственных угодьях, связанной с выращиванием многолетних плодовых и ягодных культур, винограда и иных многолетних культур.</p> <p>1.7. Животноводство. Осуществление хозяйственной деятельности, связанной с производством продукции животноводства, в том числе сенокошение, выпас сельскохозяйственных животных, разведение племенных животных, производство и использование племенной продукции (материала), размещение зданий, сооружений, используемых для содержания и разведения сельскохозяйственных животных, производства, хранения и первичной переработки сельскохозяйственной продукции. Содержание данного вида разрешенного использования включает в себя содержание видов разрешенного использования с кодами 1.8–1.11, 1.15, 1.19, 1.20.</p> <p>1.8. Скотоводство. Осуществление хозяйственной деятельности, в том числе на сельскохозяйственных угодьях, связанной с разведением сельскохозяйственных животных (крупного рогатого скота, овец, коз, лошадей, верблюдов, оленей); сенокошение, выпас сельскохозяйственных животных, производство кормов, размещение зданий, сооружений, используемых для содержания и разведения сельскохозяйственных животных; разведение племенных животных, производство и использование племенной продукции (материала).</p> <p>1.9. Звероводство. Осуществление хозяйственной деятельности, связанной с разведением в неволе ценных пушных зверей; размещение зданий, сооружений, используемых для содержания и разведения животных, производства, хранения и первичной переработки продукции; разведение племенных животных, производство и использование племенной продукции (материала).</p> <p>1.10. Птицеводство. Осуществление хозяйственной деятельности, связанной с разведением домашних пород птиц, в том числе водоплавающих; размещение зданий, сооружений, используемых для содержания и разведения животных, производства, хранения и первичной переработки продукции птицеводства; разведение племенных животных, производство и использование племенной продукции (материала).</p> <p>1.11. Свиноводство. Осуществление хозяйственной деятельности, связанной с разведением свиней; размещение зданий, сооружений, используемых для содержания и разведения животных, производства, хранения и первичной переработки продукции; разведение племенных животных, производство и использование племенной продукции (материала).</p>

	<p>1.12. Пчеловодство. Осуществление хозяйственной деятельности, в том числе на сельскохозяйственных угодьях, по разведению, содержанию и использованию пчел и иных полезных насекомых; размещение ульев, иных объектов и оборудования, необходимого для пчеловодства и разведения иных полезных насекомых; размещение сооружений, используемых для хранения и первичной переработки продукции пчеловодства.</p> <p>1.13. Рыбоводство. Осуществление хозяйственной деятельности, связанной с разведением и (или) содержанием, выращиванием объектов рыбоводства (аквакультуры); размещение зданий, сооружений, оборудования, необходимых для осуществления рыбоводства (аквакультуры).</p> <p>1.14. Научное обеспечение сельского хозяйства. Осуществление научной и селекционной работы, ведения сельского хозяйства для получения ценных с научной точки зрения образцов растительного и животного мира; размещение коллекций генетических ресурсов растений.</p> <p>1.15. Хранение и переработка сельскохозяйственной продукции. Размещение зданий, сооружений, используемых для производства, хранения, первичной и глубокой переработки сельскохозяйственной продукции.</p> <p>1.16. Ведение личного подсобного хозяйства на полевых участках. Производство сельскохозяйственной продукции без права возведения объектов капитального строительства.</p> <p>1.17. Питомники. Выращивание и реализация подроста деревьев и кустарников, используемых в сельском хозяйстве, а также иных сельскохозяйственных культур для получения рассады и семян; размещение сооружений, необходимых для указанных видов сельскохозяйственного производства.</p> <p>1.18. Обеспечение сельскохозяйственного производства. Размещение машинно-транспортных и ремонтных станций, ангаров и гаражей для сельскохозяйственной техники, амбаров, водонапорных башен, трансформаторных станций и иного технического оборудования, используемого для ведения сельского хозяйства.</p> <p>1.19. Сенокошение. Кошение трав, сбор и заготовка сена.</p> <p>1.20. Выпас сельскохозяйственных животных. Выпас сельскохозяйственных животных.</p> <p>3.1. Коммунальное обслуживание. Размещение зданий и сооружений в целях обеспечения физических и юридических лиц коммунальными услугами. Содержание данного вида разрешенного использования включает в себя содержание видов разрешенного использования с кодами 3.1.1–3.1.2.</p> <p>3.1.1. Предоставление коммунальных услуг. Размещение зданий и сооружений, обеспечивающих поставку воды, тепла, электричества, газа, отвод канализационных стоков, очистку и уборку объектов недвижимости (котельных, водозаборов, очистных сооружений, насосных станций, водопроводов, линий электропередач, трансформаторных подстанций, газопроводов, линий связи, телефонных станций, канализаций, стоянок, гаражей и мастерских для обслуживания уборочной и аварийной техники, сооружений, необходимых для сбора и плавки снега).</p> <p>3.1.2. Административные здания организаций, обеспечивающих предоставление коммунальных услуг. Размещение зданий, предназначенных для приема физических и юридических лиц в связи с предоставлением им коммунальных услуг.</p> <p>3.2.1. Дома социального обслуживания. Размещение зданий, предназначенных для размещения домов престарелых, домов ребенка, детских домов, пунктов ночлега для бездомных граждан; размещение объектов капитального строительства для временного размещения вынужденных переселенцев, лиц, признанных беженцами.</p> <p>3.2.2. Оказание социальной помощи населению. Размещение зданий, предназначенных для служб психологической и бесплатной юридической помощи, социальных, пенсионных и иных служб (службы занятости населения, пункты питания малоимущих граждан), в которых осуществляется прием граждан по вопросам оказания социальной помощи и назначения социальных или пенсионных выплат, а также для размещения общественных некоммерческих организаций: некоммерческих фондов, благотворительных организаций, клубов по интересам.</p>
--	---

3.2.3. Оказание услуг связи. Размещение зданий, предназначенных для размещения пунктов оказания услуг почтовой, телеграфной, междугородней и международной телефонной связи.

3.3. Бытовое обслуживание. Размещение объектов капитального строительства, предназначенных для оказания населению или организациям бытовых услуг (мастерские мелкого ремонта, ателье, бани, парикмахерские, прачечные, химчистки, похоронные бюро).

3.4. здравоохранение. Размещение объектов капитального строительства, предназначенных для оказания гражданам медицинской помощи. Содержание данного вида разрешенного использования включает в себя содержание видов разрешенного использования с кодами 3.4.1–3.4.2.

3.4.1. Амбулаторно-поликлиническое обслуживание. Размещение объектов капитального строительства, предназначенных для оказания гражданам амбулаторно-поликлинической медицинской помощи (поликлиники, фельдшерские пункты, пункты здравоохранения, центры матери и ребенка, диагностические центры, молочные кухни, станции донорства крови, клинические лаборатории).

3.4.2. Стационарное медицинское обслуживание. Размещение объектов капитального строительства, предназначенных для оказания гражданам медицинской помощи в стационарах (больницы, родильные дома, диспансеры, научно-медицинские учреждения и прочие объекты, обеспечивающие оказание услуги по лечению в стационаре); размещение станций скорой помощи; размещение площадок санитарной авиации.

3.5. Образование и просвещение. Размещение объектов капитального строительства, предназначенных для воспитания, образования и просвещения. Содержание данного вида разрешенного использования включает в себя содержание видов разрешенного использования с кодами 3.5.1–3.5.2.

3.5.1. Дошкольное, начальное и среднее общее образование. Размещение объектов капитального строительства, предназначенных для просвещения, дошкольного, начального и среднего общего образования (детские ясли, детские сады, школы, лицеи, гимназии, художественные, музыкальные школы, образовательные кружки и иные организации, осуществляющие деятельность по воспитанию, образованию и просвещению), в том числе зданий, спортивных сооружений, предназначенных для занятия обучающихся физической культурой и спортом.

3.5.2. Среднее и высшее профессиональное образование. Размещение объектов капитального строительства, предназначенных для профессионального образования и просвещения (профессиональные технические училища, колледжи, художественные, музыкальные училища, общества знаний, институты, университеты, организации по переподготовке и повышению квалификации специалистов и иные организации, осуществляющие деятельность по образованию и просвещению), в том числе зданий, спортивных сооружений, предназначенных для занятия обучающихся физической культурой и спортом.

3.6. Культурное развитие. Размещение зданий и сооружений, предназначенных для размещения объектов культуры. Содержание данного вида разрешенного использования включает в себя содержание видов разрешенного использования с кодами 3.6.1–3.6.3.

3.6.1. Объекты культурно-досуговой деятельности. Размещение зданий, предназначенных для размещения музеев, выставочных залов, художественных галерей, домов культуры, библиотек, кинотеатров и кинозалов, театров, филармоний, концертных залов, планетариев.

3.6.2. Парки культуры и отдыха. Размещение парков культуры и отдыха.

3.7. Религиозное использование. Размещение зданий и сооружений религиозного использования. Содержание данного вида разрешенного использования включает в себя содержание видов разрешенного использования с кодами 3.7.1–3.7.2.

	<p>3.7.1. Осуществление религиозных обрядов. Размещение зданий и сооружений, предназначенных для совершения религиозных обрядов и церемоний (в том числе церкви, соборы, храмы, часовни, мечети, молельные дома, синагоги).</p> <p>3.7.2. Религиозное управление и образование. Размещение зданий, предназначенных для постоянного местонахождения духовных лиц, паломников и послушников в связи с осуществлением ими религиозной службы, а также для осуществления благотворительной и религиозной образовательной деятельности (монастыри, скиты, дома священнослужителей, воскресные и религиозные школы, семинарии, духовные училища).</p> <p>3.9. Обеспечение научной деятельности. Размещение зданий и сооружений для обеспечения научной деятельности. Содержание данного вида разрешенного использования включает в себя содержание видов разрешенного использования с кодами 3.9.1–3.9.3.</p> <p>3.9.1. Обеспечение деятельности в области гидрометеорологии и смежных с ней областях. Размещение объектов капитального строительства, предназначенных для наблюдений за физическими и химическими процессами, происходящими в окружающей среде, определения ее гидрометеорологических, агрометеорологических и гелиогеофизических характеристик, уровня загрязнения атмосферного воздуха, почв, водных объектов, в том числе по гидробиологическим показателям, и околоземного – космического пространства, зданий и сооружений, используемых в области гидрометеорологии и смежных с ней областях (доплеровские метеорологические радиолокаторы, гидрологические посты и другие).</p> <p>3.9.2. Проведение научных исследований. Размещение зданий и сооружений, предназначенных для проведения научных изысканий, исследований и разработок (научно-исследовательские и проектные институты, научные центры, инновационные центры, государственные академии наук, опытно-конструкторские центры, в том числе отраслевые).</p> <p>3.9.3. Проведение научных испытаний. Размещение зданий и сооружений для проведения изысканий, испытаний опытных промышленных образцов, для размещения организаций, осуществляющих научные изыскания, исследования и разработки, научные и селекционные работы, ведение сельского и лесного хозяйства для получения ценных с научной точки зрения образцов растительного и животного мира.</p> <p>3.10. Ветеринарное обслуживание. Размещение объектов капитального строительства, предназначенных для оказания ветеринарных услуг, содержания или разведения животных, не являющихся сельскохозяйственными, под надзором человека. Содержание данного вида разрешенного использования включает в себя содержание видов разрешенного использования с кодами 3.10.1–3.10.2.</p> <p>3.10.1. Амбулаторное ветеринарное обслуживание. Размещение объектов капитального строительства, предназначенных для оказания ветеринарных услуг без содержания животных.</p> <p>3.10.2. Приюты для животных. Размещение объектов капитального строительства, предназначенных для оказания ветеринарных услуг в стационаре; размещение объектов капитального строительства, предназначенных для содержания, разведения животных, не являющихся сельскохозяйственными, под надзором человека, оказания услуг по содержанию и лечению бездомных животных; размещение объектов капитального строительства, предназначенных для организации гостиниц для животных.</p> <p>4.1. Деловое управление. Размещение объектов капитального строительства с целью: размещения объектов управленческой деятельности, не связанной с государственным или муниципальным управлением и оказанием услуг, а также с целью обеспечения совершения сделок, не требующих передачи товара в момент их совершения между организациями, в том числе биржевая деятельность (за исключением банковской и страховой деятельности).</p>
--	---

4.2. Объекты торговли (торговые центры, торгово-развлекательные центры (комплексы). Размещение объектов капитального строительства, общей площадью свыше 5000 кв. м с целью размещения одной или нескольких организаций, осуществляющих продажу товаров, и (или) оказание услуг в соответствии с содержанием видов разрешенного использования с кодами 4.5, 4.6, 4.8–4.8.2; размещение гаражей и (или) стоянок для автомобилей сотрудников и посетителей торгового центра.

4.3. Рынки. Размещение объектов капитального строительства, сооружений, предназначенных для организации постоянной или временной торговли (ярмарка, рынок, базар), с учетом того, что каждое из торговых мест не располагает торговой площадью более 200 кв. м; размещение гаражей и (или) стоянок для автомобилей сотрудников и посетителей рынка.

4.4. Магазины. Размещение объектов капитального строительства, предназначенных для продажи товаров, торговая площадь которых составляет до 5000 кв. м.

4.5. Банковская и страховая деятельность. Размещение объектов капитального строительства, предназначенных для размещения организаций, оказывающих банковские и страховые услуги.

4.6. Общественное питание. Размещение объектов капитального строительства в целях устройства мест общественного питания (рестораны, кафе, столовые, закусочные, бары).

4.8.1. Развлекательные мероприятия. Размещение зданий и сооружений, предназначенных для организации развлекательных мероприятий, путешествий, для размещения дискотек и танцевальных площадок, ночных клубов, аквапарков, боулинга, аттракционов и т.п., игровых автоматов (кроме игрового оборудования, используемого для проведения азартных игр), игровых площадок.

4.9. Служебные гаражи. Размещение постоянных или временных гаражей, стоянок для хранения служебного автотранспорта, используемого в целях осуществления видов деятельности, предусмотренных видами разрешенного использования с кодами 3.0, 4.0, а также для стоянки и хранения транспортных средств общего пользования, в том числе в депо.

4.10. Выставочно-ярмарочная деятельность. Размещение объектов капитального строительства, сооружений, предназначенных для осуществления выставочно-ярмарочной и конгрессной деятельности, включая деятельность, необходимую для обслуживания указанных мероприятий (застройка экспозиционной площади, организация питания участников мероприятий).

5.1.1. Обеспечение спортивно-зрелищных мероприятий. Размещение спортивно-зрелищных зданий и сооружений, имеющих специальные места для зрителей от 500 мест (стадионов, дворцов спорта, ледовых дворцов, ипподромов).

5.1.2. Размещение спортивных клубов, спортивных залов, бассейнов, физкультурно-оздоровительных комплексов в зданиях и сооружениях.

5.1.3. Площадки для занятий спортом. Размещение площадок для занятия спортом и физкультурой на открытом воздухе (физкультурные площадки, беговые дорожки, поля для спортивной игры).

5.1.4. Оборудованные площадки для занятий спортом. Размещение сооружений для занятия спортом и физкультурой на открытом воздухе (теннисные корты, автодромы, мотодромы, трамплины, спортивные стрельбища).

5.1.5. Водный спорт. Размещение спортивных сооружений для занятия водными видами спорта (причалы и сооружения, необходимые для организации водных видов спорта и хранения соответствующего инвентаря).

5.1.6. Авиационный спорт. Размещение спортивных сооружений для занятия авиационными видами спорта (ангары, взлетно-посадочные площадки и иные сооружения, необходимые для организации авиационных видов спорта и хранения соответствующего инвентаря).

5.3. Охота и рыбалка. Обустройство мест охоты и рыбалки, в том числе размещение дома охотника или рыбака, сооружений, необходимых для восстановления и поддержания поголовья зверей или количества рыбы.

	<p>5.4. Причалы для маломерных судов. Размещение сооружений, предназначенных для причаливания, хранения и обслуживания яхт, катеров, лодок и других маломерных судов.</p> <p>5.5. Поля для гольфа или конных прогулок. Обустройство мест для игры в гольф или осуществления конных прогулок, в том числе осуществление необходимых земляных работ и размещения вспомогательных сооружений;</p> <p>размещение конноспортивных манежей, не предусматривающих устройство трибун.</p> <p>6.3. Легкая промышленность. Размещение объектов капитального строительства, предназначенных для текстильной, фарфоро-фаянсовой, электронной промышленности.</p> <p>6.4. Пищевая промышленность. Размещение объектов пищевой промышленности, по переработке сельскохозяйственной продукции способом, приводящим к их переработке в иную продукцию (консервирование, копчение, хлебопечение), в том числе для производства напитков, алкогольных напитков и табачных изделий.</p> <p>6.6. Строительная промышленность. Размещение объектов капитального строительства, предназначенных для производства: строительных материалов (кирпичей, пиломатериалов, цемента, крепежных материалов), бытового и строительного газового и сантехнического оборудования, лифтов и подъемников, столярной продукции, сборных домов или их частей и тому подобной продукции.</p> <p>6.7. Энергетика. Размещение объектов гидроэнергетики, тепловых станций и других электростанций, размещение обслуживающих и вспомогательных для электростанций сооружений (золоотвалов, гидротехнических сооружений); размещение объектов электросетевого хозяйства, за исключением объектов энергетики, размещение которых предусмотрено содержанием вида разрешенного использования с кодом 3.1.</p> <p>6.8. Связь. Размещение объектов связи, радиовещания, телевидения, включая воздушные радиорелейные, надземные и подземные кабельные линии связи, линии радиофикации, антенные поля, усилительные пункты на кабельных линиях связи, инфраструктуру спутниковой связи и телерадиовещания, за исключением объектов связи, размещение которых предусмотрено содержанием видов разрешенного использования с кодами 3.1.1, 3.2.3.</p> <p>6.9. Склад. Размещение сооружений, имеющих назначение по временному хранению, распределению и перевалке грузов (за исключением хранения стратегических запасов), не являющихся частями производственных комплексов, на которых был создан груз: промышленные базы, склады, погрузочные терминалы и доки, нефтехранилища и нефтеналивные станции, газовые хранилища и обслуживающие их газоконденсатные и газоперекачивающие станции, элеваторы и продовольственные склады, за исключением железнодорожных перевалочных складов.</p> <p>6.11. Целлюлозно-бумажная промышленность. Размещение объектов капитального строительства, предназначенных для целлюлозно-бумажного производства, производства целлюлозы, древесной массы, бумаги, картона и изделий из них, издательской и полиграфической деятельности, тиражирования записанных носителей информации.</p> <p>6.12. Научно-производственная деятельность. Размещение технологических, промышленных, агропромышленных парков, бизнес-инкубаторов.</p> <p>8.3. Обеспечение внутреннего правопорядка. Размещение объектов капитального строительства, необходимых для подготовки и поддержания в готовности органов внутренних дел, Росгвардии и спасательных служб, в которых существует военизированная служба; размещение объектов гражданской обороны, за исключением объектов гражданской обороны, являющихся частями производственных зданий.</p> <p>9.1. Охрана природных территорий. Сохранение отдельных естественных качеств окружающей природной среды путем ограничения хозяйственной деятельности в данной зоне, в частности:</p> <p>создание и уход за запретными полосами, создание и уход за защитными лесами, в том числе городскими лесами, лесами в лесопарках, и иная хозяйственная деятельность, разрешенная в защитных лесах, соблюдение режима использования природных ресурсов в заказниках, сохранение свойств земель, являющихся особо ценными.</p>
--	---

	<p>12.0. Земельные участки (территории) общего пользования. Земельные участки общего пользования. Содержание данного вида разрешенного использования включает в себя содержание видов разрешенного использования с кодами 12.0.1–12.0.2.</p> <p>12.0.1. Улично-дорожная сеть. Размещение объектов улично-дорожной сети: автомобильных дорог, трамвайных путей и пешеходных тротуаров в границах населенных пунктов, пешеходных переходов, бульваров, площадей, проездов, велодорожек и объектов велотранспортной и инженерной инфраструктуры; размещение придорожных стоянок (парковок) транспортных средств в границах городских улиц и дорог, за исключением предусмотренных видами разрешенного использования с кодами 2.7.1, 4.9, 7.2.3, а также некапитальных сооружений, предназначенных для охраны транспортных средств.</p> <p>12.0.2. Благоустройство территории. Размещение декоративных, технических, планировочных, конструктивных устройств, элементов озеленения, различных видов оборудования и оформления, малых архитектурных форм, некапитальных нестационарных строений и сооружений, информационных щитов и указателей, применяемых как составные части благоустройства территории, общественных туалетов</p>
Условно разрешенные виды использования	
Вспомогательные виды	
Максимальный процент застройки (%)	Не установлен
Высота застройки (м)	35
Плотность застройки (тыс. кв. м/га)	15
Минимальные и (или) максимальные размеры земельных участков (га)	Минимальный – 29,1268. Максимальный – 29,1268
Иные показатели	

Приложение 80

к постановлению Правительства Москвы
от 27 апреля 2022 г. № 773-ПП

Внесение изменения в приложение к постановлению Правительства Москвы от 28 марта 2017 г. № 120-ПП

Книга 12

Новомосковский административный округ города Москвы
2.5. на территории поселения Марушкинское города Москвы

Пункт 119

Территориальная зона	237221317.10
Основные виды разрешенного использования	1.2. Выращивание зерновых и иных сельскохозяйственных культур. Осуществление хозяйственной деятельности на сельскохозяйственных угодьях, связанной с производством зерновых, бобовых, кормовых, технических, масличных, эфиромасличных и иных сельскохозяйственных культур.

- 1.3. Овощеводство. Осуществление хозяйственной деятельности на сельскохозяйственных угодьях, связанной с производством картофеля, листовых, плодовых, луковичных и бахчевых сельскохозяйственных культур, в том числе с использованием теплиц.
- 1.4. Выращивание тонизирующих, лекарственных, цветочных культур. Осуществление хозяйственной деятельности, в том числе на сельскохозяйственных угодьях, связанной с производством чая, лекарственных и цветочных культур.
- 1.5. Садоводство. Осуществление хозяйственной деятельности, в том числе на сельскохозяйственных угодьях, связанной с выращиванием многолетних плодовых и ягодных культур, винограда и иных многолетних культур.
- 1.7. Животноводство. Осуществление хозяйственной деятельности, связанной с производством продукции животноводства, в том числе сенокошение, выпас сельскохозяйственных животных, разведение племенных животных, производство и использование племенной продукции (материала), размещение зданий, сооружений, используемых для содержания и разведения сельскохозяйственных животных, производства, хранения и первичной переработки сельскохозяйственной продукции. Содержание данного вида разрешенного использования включает в себя содержание видов разрешенного использования с кодами 1.8–1.11, 1.15, 1.19, 1.20.
- 1.8. Скотоводство. Осуществление хозяйственной деятельности, в том числе на сельскохозяйственных угодьях, связанной с разведением сельскохозяйственных животных (крупного рогатого скота, овец, коз, лошадей, верблюдов, оленей); сенокошение, выпас сельскохозяйственных животных, производство кормов, размещение зданий, сооружений, используемых для содержания и разведения сельскохозяйственных животных; разведение племенных животных, производство и использование племенной продукции (материала).
- 1.9. Звероводство. Осуществление хозяйственной деятельности, связанной с разведением в неволе ценных пушных зверей; размещение зданий, сооружений, используемых для содержания и разведения животных, производства, хранения и первичной переработки продукции; разведение племенных животных, производство и использование племенной продукции (материала).
- 1.10. Птицеводство. Осуществление хозяйственной деятельности, связанной с разведением домашних пород птиц, в том числе водоплавающих; размещение зданий, сооружений, используемых для содержания и разведения животных, производства, хранения и первичной переработки продукции птицеводства; разведение племенных животных, производство и использование племенной продукции (материала).
- 1.11. Свиноводство. Осуществление хозяйственной деятельности, связанной с разведением свиней; размещение зданий, сооружений, используемых для содержания и разведения животных, производства, хранения и первичной переработки продукции; разведение племенных животных, производство и использование племенной продукции (материала).
- 1.12. Пчеловодство. Осуществление хозяйственной деятельности, в том числе на сельскохозяйственных угодьях, по разведению, содержанию и использованию пчел и иных полезных насекомых; размещение ульев, иных объектов и оборудования, необходимого для пчеловодства и разведения иных полезных насекомых; размещение сооружений, используемых для хранения и первичной переработки продукции пчеловодства.
- 1.13. Рыбоводство. Осуществление хозяйственной деятельности, связанной с разведением и (или) содержанием, выращиванием объектов рыбоводства (аквакультуры); размещение зданий, сооружений, оборудования, необходимых для осуществления рыбоводства (аквакультуры).
- 1.14. Научное обеспечение сельского хозяйства. Осуществление научной и селекционной работы, ведения сельского хозяйства для получения ценных с научной точки зрения образцов растительного и животного мира; размещение коллекций генетических ресурсов растений.
- 1.15. Хранение и переработка сельскохозяйственной продукции. Размещение зданий, сооружений, используемых для производства, хранения, первичной и глубокой переработки сельскохозяйственной продукции.

	<p>1.16. Ведение личного подсобного хозяйства на полевых участках. Производство сельскохозяйственной продукции без права возведения объектов капитального строительства.</p> <p>1.17. Питомники. Выращивание и реализация подроста деревьев и кустарников, используемых в сельском хозяйстве, а также иных сельскохозяйственных культур для получения рассады и семян; размещение сооружений, необходимых для указанных видов сельскохозяйственного производства.</p> <p>1.18. Обеспечение сельскохозяйственного производства. Размещение машинно-транспортных и ремонтных станций, ангаров и гаражей для сельскохозяйственной техники, амбаров, водонапорных башен, трансформаторных станций и иного технического оборудования, используемого для ведения сельского хозяйства.</p> <p>1.19. Сенокосение. Кошение трав, сбор и заготовка сена.</p> <p>1.20. Выпас сельскохозяйственных животных. Выпас сельскохозяйственных животных.</p> <p>3.1. Коммунальное обслуживание. Размещение зданий и сооружений в целях обеспечения физических и юридических лиц коммунальными услугами. Содержание данного вида разрешенного использования включает в себя содержание видов разрешенного использования с кодами 3.1.1–3.1.2.</p> <p>3.1.1. Предоставление коммунальных услуг. Размещение зданий и сооружений, обеспечивающих поставку воды, тепла, электричества, газа, отвод канализационных стоков, очистку и уборку объектов недвижимости (котельных, водозаборов, очистных сооружений, насосных станций, водопроводов, линий электропередач, трансформаторных подстанций, газопроводов, линий связи, телефонных станций, канализаций, стоянок, гаражей и мастерских для обслуживания уборочной и аварийной техники, сооружений, необходимых для сбора и плавки снега).</p> <p>3.1.2. Административные здания организаций, обеспечивающих предоставление коммунальных услуг. Размещение зданий, предназначенных для приема физических и юридических лиц в связи с предоставлением им коммунальных услуг.</p> <p>3.2.1. Дома социального обслуживания. Размещение зданий, предназначенных для размещения домов престарелых, домов ребенка, детских домов, пунктов ночлега для бездомных граждан; размещение объектов капитального строительства для временного размещения вынужденных переселенцев, лиц, признанных беженцами.</p> <p>3.2.2. Оказание социальной помощи населению. Размещение зданий, предназначенных для служб психологической и бесплатной юридической помощи, социальных, пенсионных и иных служб (службы занятости населения, пункты питания малоимущих граждан), в которых осуществляется прием граждан по вопросам оказания социальной помощи и назначения социальных или пенсионных выплат, а также для размещения общественных некоммерческих организаций: некоммерческих фондов, благотворительных организаций, клубов по интересам.</p> <p>3.2.3. Оказание услуг связи. Размещение зданий, предназначенных для размещения пунктов оказания услуг почтовой, телеграфной, междугородней и международной телефонной связи.</p> <p>3.3. Бытовое обслуживание. Размещение объектов капитального строительства, предназначенных для оказания населению или организациям бытовых услуг (мастерские мелкого ремонта, ателье, бани, парикмахерские, прачечные, химчистки, похоронные бюро).</p> <p>3.4. здравоохранение. Размещение объектов капитального строительства, предназначенных для оказания гражданам медицинской помощи. Содержание данного вида разрешенного использования включает в себя содержание видов разрешенного использования с кодами 3.4.1–3.4.2.</p> <p>3.4.1. Амбулаторно-поликлиническое обслуживание. Размещение объектов капитального строительства, предназначенных для оказания гражданам амбулаторно-поликлинической медицинской помощи (поликлиники, фельдшерские пункты, пункты здравоохранения, центры матери и ребенка, диагностические центры, молочные кухни, станции донорства крови, клинические лаборатории).</p>
--	---

3.4.2. Стационарное медицинское обслуживание. Размещение объектов капитального строительства, предназначенных для оказания гражданам медицинской помощи в стационарах (больницы, родильные дома, диспансеры, научно-медицинские учреждения и прочие объекты, обеспечивающие оказание услуги по лечению в стационаре); размещение станций скорой помощи; размещение площадок санитарной авиации.

3.5. Образование и просвещение. Размещение объектов капитального строительства, предназначенных для воспитания, образования и просвещения. Содержание данного вида разрешенного использования включает в себя содержание видов разрешенного использования с кодами 3.5.1–3.5.2.

3.5.1. Дошкольное, начальное и среднее общее образование. Размещение объектов капитального строительства, предназначенных для просвещения, дошкольного, начального и среднего общего образования (детские ясли, детские сады, школы, лицеи, гимназии, художественные, музыкальные школы, образовательные кружки и иные организации, осуществляющие деятельность по воспитанию, образованию и просвещению), в том числе зданий, спортивных сооружений, предназначенных для занятия обучающихся физической культурой и спортом.

3.5.2. Среднее и высшее профессиональное образование. Размещение объектов капитального строительства, предназначенных для профессионального образования и просвещения (профессиональные технические училища, колледжи, художественные, музыкальные училища, общества знаний, институты, университеты, организации по переподготовке и повышению квалификации специалистов и иные организации, осуществляющие деятельность по образованию и просвещению), в том числе зданий, спортивных сооружений, предназначенных для занятия обучающихся физической культурой и спортом.

3.6. Культурное развитие. Размещение зданий и сооружений, предназначенных для размещения объектов культуры. Содержание данного вида разрешенного использования включает в себя содержание видов разрешенного использования с кодами 3.6.1–3.6.3.

3.6.1. Объекты культурно-досуговой деятельности. Размещение зданий, предназначенных для размещения музеев, выставочных залов, художественных галерей, домов культуры, библиотек, кинотеатров и кинозалов, театров, филармоний, концертных залов, планетариев.

3.6.2. Парки культуры и отдыха. Размещение парков культуры и отдыха.

3.7. Религиозное использование. Размещение зданий и сооружений религиозного использования. Содержание данного вида разрешенного использования включает в себя содержание видов разрешенного использования с кодами 3.7.1–3.7.2.

3.7.1. Осуществление религиозных обрядов. Размещение зданий и сооружений, предназначенных для совершения религиозных обрядов и церемоний (в том числе церкви, соборы, храмы, часовни, мечети, молельные дома, синагоги).

3.7.2. Религиозное управление и образование. Размещение зданий, предназначенных для постоянного местонахождения духовных лиц, паломников и послушников в связи с осуществлением ими религиозной службы, а также для осуществления благотворительной и религиозной образовательной деятельности (монастыри, скиты, дома священнослужителей, воскресные и религиозные школы, семинарии, духовные училища).

3.9. Обеспечение научной деятельности. Размещение зданий и сооружений для обеспечения научной деятельности. Содержание данного вида разрешенного использования включает в себя содержание видов разрешенного использования с кодами 3.9.1–3.9.3.

3.9.1. Обеспечение деятельности в области гидрометеорологии и смежных с ней областях. Размещение объектов капитального строительства, предназначенных для наблюдений за физическими и химическими процессами, происходящими в окружающей среде, определения ее гидрометеорологических, агрометеорологических и гелиогеофизических характеристик, уровня загрязнения атмосферного воздуха, почв, водных объектов, в том числе по гидробиологическим показателям, и околоземного – космического пространства, зданий и сооружений, используемых в области гидрометеорологии и смежных с ней областях (доплеровские метеорологические радиолокаторы, гидрологические посты и другие).

	<p>3.9.2. Проведение научных исследований. Размещение зданий и сооружений, предназначенных для проведения научных изысканий, исследований и разработок (научно-исследовательские и проектные институты, научные центры, инновационные центры, государственные академии наук, опытно-конструкторские центры, в том числе отраслевые).</p> <p>3.9.3. Проведение научных испытаний. Размещение зданий и сооружений для проведения изысканий, испытаний опытных промышленных образцов, для размещения организаций, осуществляющих научные изыскания, исследования и разработки, научные и селекционные работы, ведение сельского и лесного хозяйства для получения ценных с научной точки зрения образцов растительного и животного мира.</p> <p>3.10. Ветеринарное обслуживание. Размещение объектов капитального строительства, предназначенных для оказания ветеринарных услуг, содержания или разведения животных, не являющихся сельскохозяйственными, под надзором человека. Содержание данного вида разрешенного использования включает в себя содержание видов разрешенного использования с кодами 3.10.1–3.10.2.</p> <p>3.10.1. Амбулаторное ветеринарное обслуживание. Размещение объектов капитального строительства, предназначенных для оказания ветеринарных услуг без содержания животных.</p> <p>3.10.2. Приюты для животных. Размещение объектов капитального строительства, предназначенных для оказания ветеринарных услуг в стационаре; размещение объектов капитального строительства, предназначенных для содержания, разведения животных, не являющихся сельскохозяйственными, под надзором человека, оказания услуг по содержанию и лечению бездомных животных; размещение объектов капитального строительства, предназначенных для организации гостиниц для животных.</p> <p>4.1. Деловое управление. Размещение объектов капитального строительства с целью: размещения объектов управленческой деятельности, не связанной с государственным или муниципальным управлением и оказанием услуг, а также с целью обеспечения совершения сделок, не требующих передачи товара в момент их совершения между организациями, в том числе биржевая деятельность (за исключением банковской и страховой деятельности).</p> <p>4.2. Объекты торговли (торговые центры, торгово-развлекательные центры (комплексы)). Размещение объектов капитального строительства, общей площадью свыше 5000 кв. м с целью размещения одной или нескольких организаций, осуществляющих продажу товаров, и (или) оказание услуг в соответствии с содержанием видов разрешенного использования с кодами 4.5, 4.6, 4.8–4.8.2; размещение гаражей и (или) стоянок для автомобилей сотрудников и посетителей торгового центра.</p> <p>4.3. Рынки. Размещение объектов капитального строительства, сооружений, предназначенных для организации постоянной или временной торговли (ярмарка, рынок, базар), с учетом того, что каждое из торговых мест не располагает торговой площадью более 200 кв. м; размещение гаражей и (или) стоянок для автомобилей сотрудников и посетителей рынка.</p> <p>4.4. Магазины. Размещение объектов капитального строительства, предназначенных для продажи товаров, торговая площадь которых составляет до 5000 кв. м.</p> <p>4.5. Банковская и страховая деятельность. Размещение объектов капитального строительства, предназначенных для размещения организаций, оказывающих банковские и страховые услуги.</p> <p>4.6. Общественное питание. Размещение объектов капитального строительства в целях устройства мест общественного питания (рестораны, кафе, столовые, закусочные, бары).</p> <p>4.8.1. Развлекательные мероприятия. Размещение зданий и сооружений, предназначенных для организации развлекательных мероприятий, путешествий, для размещения дискотек и танцевальных площадок, ночных клубов, аквапарков, боулинга, аттракционов и т.п., игровых автоматов (кроме игрового оборудования, используемого для проведения азартных игр), игровых площадок.</p>
--	---

4.9. Служебные гаражи. Размещение постоянных или временных гаражей, стоянок для хранения служебного автотранспорта, используемого в целях осуществления видов деятельности, предусмотренных видами разрешенного использования с кодами 3.0, 4.0, а также для стоянки и хранения транспортных средств общего пользования, в том числе в депо.

4.10. Выставочно-ярмарочная деятельность. Размещение объектов капитального строительства, сооружений, предназначенных для осуществления выставочно-ярмарочной и конгрессной деятельности, включая деятельность, необходимую для обслуживания указанных мероприятий (застройка экспозиционной площади, организация питания участников мероприятий).

5.1.1. Обеспечение спортивно-зрелищных мероприятий. Размещение спортивно-зрелищных зданий и сооружений, имеющих специальные места для зрителей от 500 мест (стадионов, дворцов спорта, ледовых дворцов, ипподромов).

5.1.2. Размещение спортивных клубов, спортивных залов, бассейнов, физкультурно-оздоровительных комплексов в зданиях и сооружениях.

5.1.3. Площадки для занятий спортом. Размещение площадок для занятия спортом и физкультурой на открытом воздухе (физкультурные площадки, беговые дорожки, поля для спортивной игры).

5.1.4. Оборудованные площадки для занятий спортом. Размещение сооружений для занятия спортом и физкультурой на открытом воздухе (теннисные корты, автодромы, мотодромы, трамплины, спортивные стрельбища).

5.1.5. Водный спорт. Размещение спортивных сооружений для занятия водными видами спорта (причалы и сооружения, необходимые для организации водных видов спорта и хранения соответствующего инвентаря).

5.1.6. Авиационный спорт. Размещение спортивных сооружений для занятия авиационными видами спорта (ангары, взлетно-посадочные площадки и иные сооружения, необходимые для организации авиационных видов спорта и хранения соответствующего инвентаря).

5.3. Охота и рыбалка. Обустройство мест охоты и рыбалки, в том числе размещение дома охотника или рыболова, сооружений, необходимых для восстановления и поддержания поголовья зверей или количества рыбы.

5.4. Причалы для маломерных судов. Размещение сооружений, предназначенных для причаливания, хранения и обслуживания яхт, катеров, лодок и других маломерных судов.

5.5. Поля для гольфа или конных прогулок. Обустройство мест для игры в гольф или осуществления конных прогулок, в том числе осуществление необходимых земляных работ и размещения вспомогательных сооружений;

размещение конноспортивных манежей, не предусматривающих устройство трибун.

6.3. Легкая промышленность. Размещение объектов капитального строительства, предназначенных для текстильной, фарфоро-фаянсовой, электронной промышленности.

6.4. Пищевая промышленность. Размещение объектов пищевой промышленности, по переработке сельскохозяйственной продукции способом, приводящим к их переработке в иную продукцию (консервирование, копчение, хлебопечение), в том числе для производства напитков, алкогольных напитков и табачных изделий.

6.6. Строительная промышленность. Размещение объектов капитального строительства, предназначенных для производства: строительных материалов (кирпичей, пиломатериалов, цемента, крепежных материалов), бытового и строительного газового и сантехнического оборудования, лифтов и подъемников, столярной продукции, сборных домов или их частей и тому подобной продукции.

6.7. Энергетика. Размещение объектов гидроэнергетики, тепловых станций и других электростанций, размещение обслуживающих и вспомогательных для электростанций сооружений (золоотвалов, гидротехнических сооружений);

размещение объектов электросетевого хозяйства, за исключением объектов энергетики, размещение которых предусмотрено содержанием вида разрешенного использования с кодом 3.1.

6.8. Связь. Размещение объектов связи, радиовещания, телевидения, включая воздушные радиорелейные, надземные и подземные кабельные линии связи, линии радиофикации, антенные поля, усилительные пункты на кабельных линиях связи, инфраструктуру спутниковой связи и телерадиовещания, за исключением объектов связи, размещение которых предусмотрено содержанием видов разрешенного использования с кодами 3.1.1, 3.2.3.

6.9. Склад. Размещение сооружений, имеющих назначение по временному хранению, распределению и перевалке грузов (за исключением хранения стратегических запасов), не являющихся частями производственных комплексов, на которых был создан груз: промышленные базы, склады, погрузочные терминалы и доки, нефтехранилища и нефтеналивные станции, газовые хранилища и обслуживающие их газоконденсатные и газоперекачивающие станции, элеваторы и продовольственные склады, за исключением железнодорожных перевалочных складов.

6.11. Целлюлозно-бумажная промышленность. Размещение объектов капитального строительства, предназначенных для целлюлозно-бумажного производства, производства целлюлозы, древесной массы, бумаги, картона и изделий из них, издательской и полиграфической деятельности, тиражирования записанных носителей информации.

6.12. Научно-производственная деятельность. Размещение технологических, промышленных, агропромышленных парков, бизнес-инкубаторов.

8.0. Обеспечение обороны и безопасности. Размещение объектов капитального строительства, необходимых для подготовки и поддержания в боевой готовности Вооруженных Сил Российской Федерации, других войск, воинских формирований и органов управлений ими (размещение военных организаций, внутренних войск, учреждений и других объектов, дислокация войск и сил флота), проведение воинских учений и других мероприятий, направленных на обеспечение боевой готовности воинских частей; размещение зданий военных училищ, военных институтов, военных университетов, военных академий; размещение объектов, обеспечивающих осуществление таможенной деятельности.

8.1. Обеспечение вооруженных сил. Размещение объектов капитального строительства, предназначенных для разработки, испытания, производства ремонта или уничтожения вооружения, техники военного назначения и боеприпасов; обустройство земельных участков в качестве испытательных полигонов, мест уничтожения вооружения и захоронения отходов, возникающих в связи с использованием, производством, ремонтом или уничтожением вооружений или боеприпасов; размещение объектов капитального строительства, необходимых для создания и хранения запасов материальных ценностей в государственном и мобилизационном резервах (хранилища, склады и другие объекты); размещение объектов, для обеспечения безопасности которых были созданы закрытые административно-территориальные образования.

8.3. Обеспечение внутреннего правопорядка. Размещение объектов капитального строительства, необходимых для подготовки и поддержания в готовности органов внутренних дел, Росгвардии и спасательных служб, в которых существует военизированная служба; размещение объектов гражданской обороны, за исключением объектов гражданской обороны, являющихся частями производственных зданий.

9.1. Охрана природных территорий. Сохранение отдельных естественных качеств окружающей природной среды путем ограничения хозяйственной деятельности в данной зоне, в частности:
создание и уход за запретными полосами, создание и уход за защитными лесами, в том числе городскими лесами, лесами в лесопарках, и иная хозяйственная деятельность, разрешенная в защитных лесах, соблюдение режима использования природных ресурсов в заказниках, сохранение свойств земель, являющихся особо ценными.

12.0. Земельные участки (территории) общего пользования. Земельные участки общего пользования. Содержание данного вида разрешенного использования включает в себя содержание видов разрешенного использования с кодами 12.0.1–12.0.2.

	<p>12.0.1. Улично-дорожная сеть. Размещение объектов улично-дорожной сети: автомобильных дорог, трамвайных путей и пешеходных тротуаров в границах населенных пунктов, пешеходных переходов, бульваров, площадей, проездов, велодорожек и объектов велотранспортной и инженерной инфраструктуры; размещение придорожных стоянок (парковок) транспортных средств в границах городских улиц и дорог, за исключением предусмотренных видами разрешенного использования с кодами 2.7.1, 4.9, 7.2.3, а также некапитальных сооружений, предназначенных для охраны транспортных средств.</p> <p>12.0.2. Благоустройство территории. Размещение декоративных, технических, планировочных, конструктивных устройств, элементов озеленения, различных видов оборудования и оформления, малых архитектурных форм, некапитальных нестационарных строений и сооружений, информационных щитов и указателей, применяемых как составные части благоустройства территории, общественных туалетов</p>
Условно разрешенные виды использования	
Вспомогательные виды	
Максимальный процент застройки (%)	Не установлен
Высота застройки (м)	35
Плотность застройки (тыс.кв.м/га)	15
Минимальные и (или) максимальные размеры земельных участков (га)	Минимальный – 11,4174. Максимальный – 11,4174
Иные показатели	

Приложение 81
к постановлению Правительства Москвы
от 27 апреля 2022 г. № 773-ПП

Внесение изменения в приложение к постановлению Правительства Москвы от 28 марта 2017 г. № 120-ПП

Книга 12
Новомосковский административный округ города Москвы
2.5. на территории поселения Марушкинское города Москвы

Пункт 120

Территориальная зона	237221317.11
Основные виды разрешенного использования	<p>1.2. Выращивание зерновых и иных сельскохозяйственных культур. Осуществление хозяйственной деятельности на сельскохозяйственных угодьях, связанной с производством зерновых, бобовых, кормовых, технических, масличных, эфиромасличных и иных сельскохозяйственных культур.</p> <p>1.3. Овощеводство. Осуществление хозяйственной деятельности на сельскохозяйственных угодьях, связанной с производством картофеля, листовых, плодовых, луковичных и бахчевых сельскохозяйственных культур, в том числе с использованием теплиц.</p> <p>1.4. Выращивание тонизирующих, лекарственных, цветочных культур. Осуществление хозяйственной деятельности, в том числе на сельскохозяйственных угодьях, связанной с производством чая, лекарственных и цветочных культур.</p> <p>1.5. Садоводство. Осуществление хозяйственной деятельности, в том числе на сельскохозяйственных угодьях, связанной с выращиванием многолетних плодовых и ягодных культур, винограда и иных многолетних культур.</p>

1.7. Животноводство. Осуществление хозяйственной деятельности, связанной с производством продукции животноводства, в том числе сенокошение, выпас сельскохозяйственных животных, разведение племенных животных, производство и использование племенной продукции (материала), размещение зданий, сооружений, используемых для содержания и разведения сельскохозяйственных животных, производства, хранения и первичной переработки сельскохозяйственной продукции. Содержание данного вида разрешенного использования включает в себя содержание видов разрешенного использования с кодами 1.8–1.11, 1.15, 1.19, 1.20.

1.8. Скотоводство. Осуществление хозяйственной деятельности, в том числе на сельскохозяйственных угодьях, связанной с разведением сельскохозяйственных животных (крупного рогатого скота, овец, коз, лошадей, верблюдов, оленей); сенокошение, выпас сельскохозяйственных животных, производство кормов, размещение зданий, сооружений, используемых для содержания и разведения сельскохозяйственных животных; разведение племенных животных, производство и использование племенной продукции (материала).

1.9. Звероводство. Осуществление хозяйственной деятельности, связанной с разведением в неволе ценных пушных зверей; размещение зданий, сооружений, используемых для содержания и разведения животных, производства, хранения и первичной переработки продукции; разведение племенных животных, производство и использование племенной продукции (материала).

1.10. Птицеводство. Осуществление хозяйственной деятельности, связанной с разведением домашних пород птиц, в том числе водоплавающих; размещение зданий, сооружений, используемых для содержания и разведения животных, производства, хранения и первичной переработки продукции птицеводства; разведение племенных животных, производство и использование племенной продукции (материала).

1.11. Свиноводство. Осуществление хозяйственной деятельности, связанной с разведением свиней; размещение зданий, сооружений, используемых для содержания и разведения животных, производства, хранения и первичной переработки продукции; разведение племенных животных, производство и использование племенной продукции (материала).

1.12. Пчеловодство. Осуществление хозяйственной деятельности, в том числе на сельскохозяйственных угодьях, по разведению, содержанию и использованию пчел и иных полезных насекомых; размещение ульев, иных объектов и оборудования, необходимого для пчеловодства и разведения иных полезных насекомых; размещение сооружений, используемых для хранения и первичной переработки продукции пчеловодства.

1.13. Рыбоводство. Осуществление хозяйственной деятельности, связанной с разведением и (или) содержанием, выращиванием объектов рыбоводства (аквакультуры); размещение зданий, сооружений, оборудования, необходимых для осуществления рыбоводства (аквакультуры).

1.14. Научное обеспечение сельского хозяйства. Осуществление научной и селекционной работы, ведения сельского хозяйства для получения ценных с научной точки зрения образцов растительного и животного мира; размещение коллекций генетических ресурсов растений.

1.15. Хранение и переработка сельскохозяйственной продукции. Размещение зданий, сооружений, используемых для производства, хранения, первичной и глубокой переработки сельскохозяйственной продукции.

1.16. Ведение личного подсобного хозяйства на полевых участках. Производство сельскохозяйственной продукции без права возведения объектов капитального строительства.

1.17. Питомники. Выращивание и реализация подроста деревьев и кустарников, используемых в сельском хозяйстве, а также иных сельскохозяйственных культур для получения рассады и семян; размещение сооружений, необходимых для указанных видов сельскохозяйственного производства.

1.18. Обеспечение сельскохозяйственного производства. Размещение машинно-транспортных и ремонтных станций, ангаров и гаражей для сельскохозяйственной техники, амбаров, водонапорных башен, трансформаторных станций и иного технического оборудования, используемого для ведения сельского хозяйства.

1.19. Сенокосение. Кошение трав, сбор и заготовка сена.

1.20. Выпас сельскохозяйственных животных. Выпас сельскохозяйственных животных.

3.1. Коммунальное обслуживание. Размещение зданий и сооружений в целях обеспечения физических и юридических лиц коммунальными услугами. Содержание данного вида разрешенного использования включает в себя содержание видов разрешенного использования с кодами 3.1.1–3.1.2.

3.1.1. Предоставление коммунальных услуг. Размещение зданий и сооружений, обеспечивающих поставку воды, тепла, электричества, газа, отвод канализационных стоков, очистку и уборку объектов недвижимости (котельных, водозаборов, очистных сооружений, насосных станций, водопроводов, линий электропередач, трансформаторных подстанций, газопроводов, линий связи, телефонных станций, канализаций, стоянок, гаражей и мастерских для обслуживания уборочной и аварийной техники, сооружений, необходимых для сбора и плавки снега).

3.1.2. Административные здания организаций, обеспечивающих предоставление коммунальных услуг. Размещение зданий, предназначенных для приема физических и юридических лиц в связи с предоставлением им коммунальных услуг.

3.2.1. Дома социального обслуживания. Размещение зданий, предназначенных для размещения домов престарелых, домов ребенка, детских домов, пунктов ночлега для бездомных граждан; размещение объектов капитального строительства для временного размещения вынужденных переселенцев, лиц, признанных беженцами.

3.2.2. Оказание социальной помощи населению. Размещение зданий, предназначенных для служб психологической и бесплатной юридической помощи, социальных, пенсионных и иных служб (службы занятости населения, пункты питания малоимущих граждан), в которых осуществляется прием граждан по вопросам оказания социальной помощи и назначения социальных или пенсионных выплат, а также для размещения общественных некоммерческих организаций: некоммерческих фондов, благотворительных организаций, клубов по интересам.

3.2.3. Оказание услуг связи. Размещение зданий, предназначенных для размещения пунктов оказания услуг почтовой, телеграфной, междугородней и международной телефонной связи.

3.3. Бытовое обслуживание. Размещение объектов капитального строительства, предназначенных для оказания населению или организациям бытовых услуг (мастерские мелкого ремонта, ателье, бани, парикмахерские, прачечные, химчистки, похоронные бюро).

3.4. Здравоохранение. Размещение объектов капитального строительства, предназначенных для оказания гражданам медицинской помощи. Содержание данного вида разрешенного использования включает в себя содержание видов разрешенного использования с кодами 3.4.1–3.4.2.

3.4.1. Амбулаторно-поликлиническое обслуживание. Размещение объектов капитального строительства, предназначенных для оказания гражданам амбулаторно-поликлинической медицинской помощи (поликлиники, фельдшерские пункты, пункты здравоохранения, центры матери и ребенка, диагностические центры, молочные кухни, станции донорства крови, клинические лаборатории).

3.4.2. Стационарное медицинское обслуживание. Размещение объектов капитального строительства, предназначенных для оказания гражданам медицинской помощи в стационарах (больницы, родильные дома, диспансеры, научно-медицинские учреждения и прочие объекты, обеспечивающие оказание услуги по лечению в стационаре); размещение станций скорой помощи; размещение площадок санитарной авиации.

3.5. Образование и просвещение. Размещение объектов капитального строительства, предназначенных для воспитания, образования и просвещения. Содержание данного вида разрешенного использования включает в себя содержание видов разрешенного использования с кодами 3.5.1–3.5.2.

3.5.1. Дошкольное, начальное и среднее общее образование. Размещение объектов капитального строительства, предназначенных для просвещения, дошкольного, начального и среднего общего образования (детские ясли, детские сады, школы, лицеи, гимназии, художественные, музыкальные школы, образовательные кружки и иные организации, осуществляющие деятельность по воспитанию, образованию и просвещению), в том числе зданий, спортивных сооружений, предназначенных для занятия обучающихся физической культурой и спортом.

3.5.2. Среднее и высшее профессиональное образование. Размещение объектов капитального строительства, предназначенных для профессионального образования и просвещения (профессиональные технические училища, колледжи, художественные, музыкальные училища, общества знаний, институты, университеты, организации по переподготовке и повышению квалификации специалистов и иные организации, осуществляющие деятельность по образованию и просвещению), в том числе зданий, спортивных сооружений, предназначенных для занятия обучающихся физической культурой и спортом.

3.6. Культурное развитие. Размещение зданий и сооружений, предназначенных для размещения объектов культуры. Содержание данного вида разрешенного использования включает в себя содержание видов разрешенного использования с кодами 3.6.1–3.6.3.

3.6.1. Объекты культурно-досуговой деятельности. Размещение зданий, предназначенных для размещения музеев, выставочных залов, художественных галерей, домов культуры, библиотек, кинотеатров и кинозалов, театров, филармоний, концертных залов, планетариев.

3.6.2. Парки культуры и отдыха. Размещение парков культуры и отдыха.

3.7. Религиозное использование. Размещение зданий и сооружений религиозного использования. Содержание данного вида разрешенного использования включает в себя содержание видов разрешенного использования с кодами 3.7.1–3.7.2.

3.7.1. Осуществление религиозных обрядов. Размещение зданий и сооружений, предназначенных для совершения религиозных обрядов и церемоний (в том числе церкви, соборы, храмы, часовни, мечети, молельные дома, синагоги).

3.7.2. Религиозное управление и образование. Размещение зданий, предназначенных для постоянного местонахождения духовных лиц, паломников и послушников в связи с осуществлением ими религиозной службы, а также для осуществления благотворительной и религиозной образовательной деятельности (монастыри, скиты, дома священнослужителей, воскресные и религиозные школы, семинарии, духовные училища).

3.9. Обеспечение научной деятельности. Размещение зданий и сооружений для обеспечения научной деятельности. Содержание данного вида разрешенного использования включает в себя содержание видов разрешенного использования с кодами 3.9.1–3.9.3.

3.9.1. Обеспечение деятельности в области гидрометеорологии и смежных с ней областях. Размещение объектов капитального строительства, предназначенных для наблюдений за физическими и химическими процессами, происходящими в окружающей среде, определения ее гидрометеорологических, агрометеорологических и гелиогеофизических характеристик, уровня загрязнения атмосферного воздуха, почв, водных объектов, в том числе по гидробиологическим показателям, и околоземного – космического пространства, зданий и сооружений, используемых в области гидрометеорологии и смежных с ней областях (доплеровские метеорологические радиолокаторы, гидрологические посты и другие).

3.9.2. Проведение научных исследований. Размещение зданий и сооружений, предназначенных для проведения научных изысканий, исследований и разработок (научно-исследовательские и проектные институты, научные центры, инновационные центры, государственные академии наук, опытно-конструкторские центры, в том числе отраслевые).

	<p>3.9.3. Проведение научных испытаний. Размещение зданий и сооружений для проведения изысканий, испытаний опытных промышленных образцов, для размещения организаций, осуществляющих научные изыскания, исследования и разработки, научные и селекционные работы, ведение сельского и лесного хозяйства для получения ценных с научной точки зрения образцов растительного и животного мира.</p> <p>3.10. Ветеринарное обслуживание. Размещение объектов капитального строительства, предназначенных для оказания ветеринарных услуг, содержания или разведения животных, не являющихся сельскохозяйственными, под надзором человека. Содержание данного вида разрешенного использования включает в себя содержание видов разрешенного использования с кодами 3.10.1–3.10.2.</p> <p>3.10.1. Амбулаторное ветеринарное обслуживание. Размещение объектов капитального строительства, предназначенных для оказания ветеринарных услуг без содержания животных.</p> <p>3.10.2. Приюты для животных. Размещение объектов капитального строительства, предназначенных для оказания ветеринарных услуг в стационаре; размещение объектов капитального строительства, предназначенных для содержания, разведения животных, не являющихся сельскохозяйственными, под надзором человека, оказания услуг по содержанию и лечению бездомных животных; размещение объектов капитального строительства, предназначенных для организации гостиниц для животных.</p> <p>4.1. Деловое управление. Размещение объектов капитального строительства с целью: размещения объектов управленческой деятельности, не связанной с государственным или муниципальным управлением и оказанием услуг, а также с целью обеспечения совершения сделок, не требующих передачи товара в момент их совершения между организациями, в том числе биржевая деятельность (за исключением банковской и страховой деятельности).</p> <p>4.2. Объекты торговли (торговые центры, торгово-развлекательные центры (комплексы)). Размещение объектов капитального строительства, общей площадью свыше 5000 кв. м с целью размещения одной или нескольких организаций, осуществляющих продажу товаров, и (или) оказание услуг в соответствии с содержанием видов разрешенного использования с кодами 4.5, 4.6, 4.8–4.8.2; размещение гаражей и (или) стоянок для автомобилей сотрудников и посетителей торгового центра.</p> <p>4.3. Рынки. Размещение объектов капитального строительства, сооружений, предназначенных для организации постоянной или временной торговли (ярмарка, рынок, базар), с учетом того, что каждое из торговых мест не располагает торговой площадью более 200 кв. м; размещение гаражей и (или) стоянок для автомобилей сотрудников и посетителей рынка.</p> <p>4.4. Магазины. Размещение объектов капитального строительства, предназначенных для продажи товаров, торговая площадь которых составляет до 5000 кв. м.</p> <p>4.5. Банковская и страховая деятельность. Размещение объектов капитального строительства, предназначенных для размещения организаций, оказывающих банковские и страховые услуги.</p> <p>4.6. Общественное питание. Размещение объектов капитального строительства в целях устройства мест общественного питания (рестораны, кафе, столовые, закусочные, бары).</p> <p>4.8.1. Развлекательные мероприятия. Размещение зданий и сооружений, предназначенных для организации развлекательных мероприятий, путешествий, для размещения дискотек и танцевальных площадок, ночных клубов, аквапарков, боулинга, аттракционов и т.п., игровых автоматов (кроме игрового оборудования, используемого для проведения азартных игр), игровых площадок.</p> <p>4.9. Служебные гаражи. Размещение постоянных или временных гаражей, стоянок для хранения служебного автотранспорта, используемого в целях осуществления видов деятельности, предусмотренных видами разрешенного использования с кодами 3.0, 4.0, а также для стоянки и хранения транспортных средств общего пользования, в том числе в депо.</p>
--	--

	<p>4.10. Выставочно-ярмарочная деятельность. Размещение объектов капитального строительства, сооружений, предназначенных для осуществления выставочно-ярмарочной и конгрессной деятельности, включая деятельность, необходимую для обслуживания указанных мероприятий (застройка экспозиционной площади, организация питания участников мероприятий).</p> <p>5.1.1. Обеспечение спортивно-зрелищных мероприятий. Размещение спортивно-зрелищных зданий и сооружений, имеющих специальные места для зрителей от 500 мест (стадионов, дворцов спорта, ледовых дворцов, ипподромов).</p> <p>5.1.2. Размещение спортивных клубов, спортивных залов, бассейнов, физкультурно-оздоровительных комплексов в зданиях и сооружениях.</p> <p>5.1.3. Площадки для занятий спортом. Размещение площадок для занятия спортом и физкультурой на открытом воздухе (физкультурные площадки, беговые дорожки, поля для спортивной игры).</p> <p>5.1.4. Оборудованные площадки для занятий спортом. Размещение сооружений для занятия спортом и физкультурой на открытом воздухе (теннисные корты, автодромы, мотодромы, трамплины, спортивные стрельбища).</p> <p>5.1.5. Водный спорт. Размещение спортивных сооружений для занятия водными видами спорта (причалы и сооружения, необходимые для организации водных видов спорта и хранения соответствующего инвентаря).</p> <p>5.1.6. Авиационный спорт. Размещение спортивных сооружений для занятия авиационными видами спорта (ангары, взлетно-посадочные площадки и иные сооружения, необходимые для организации авиационных видов спорта и хранения соответствующего инвентаря).</p> <p>5.3. Охота и рыбалка. Обустройство мест охоты и рыбалки, в том числе размещение дома охотника или рыболова, сооружений, необходимых для восстановления и поддержания поголовья зверей или количества рыбы.</p> <p>5.4. Причалы для маломерных судов. Размещение сооружений, предназначенных для причаливания, хранения и обслуживания яхт, катеров, лодок и других маломерных судов.</p> <p>5.5. Поля для гольфа или конных прогулок. Обустройство мест для игры в гольф или осуществления конных прогулок, в том числе осуществление необходимых земляных работ и размещения вспомогательных сооружений; размещение конноспортивных манежей, не предусматривающих устройство трибун.</p> <p>6.3. Легкая промышленность. Размещение объектов капитального строительства, предназначенных для текстильной, фарфоро-фаянсовой, электронной промышленности.</p> <p>6.4. Пищевая промышленность. Размещение объектов пищевой промышленности, по переработке сельскохозяйственной продукции способом, приводящим к их переработке в иную продукцию (консервирование, копчение, хлебопечение), в том числе для производства напитков, алкогольных напитков и табачных изделий.</p> <p>6.6. Строительная промышленность. Размещение объектов капитального строительства, предназначенных для производства: строительных материалов (кирпичей, пиломатериалов, цемента, крепежных материалов), бытового и строительного газового и сантехнического оборудования, лифтов и подъемников, столярной продукции, сборных домов или их частей и тому подобной продукции.</p> <p>6.7. Энергетика. Размещение объектов гидроэнергетики, тепловых станций и других электростанций, размещение обслуживающих и вспомогательных для электростанций сооружений (золоотвалов, гидротехнических сооружений); размещение объектов электросетевого хозяйства, за исключением объектов энергетики, размещение которых предусмотрено содержанием вида разрешенного использования с кодом 3.1.</p> <p>6.8. Связь. Размещение объектов связи, радиовещания, телевидения, включая воздушные радиорелейные, наземные и подземные кабельные линии связи, линии радиофикации, антенные поля, усилительные пункты на кабельных линиях связи, инфраструктуру спутниковой связи и телерадиовещания, за исключением объектов связи, размещение которых предусмотрено содержанием видов разрешенного использования с кодами 3.1.1, 3.2.3.</p>
--	---

6.9. Склад. Размещение сооружений, имеющих назначение по временному хранению, распределению и перевалке грузов (за исключением хранения стратегических запасов), не являющихся частями производственных комплексов, на которых был создан груз: промышленные базы, склады, погрузочные терминалы и доки, нефтехранилища и нефтеналивные станции, газовые хранилища и обслуживающие их газокоонденсатные и газоперекачивающие станции, элеваторы и продовольственные склады, за исключением железнодорожных перевалочных складов.

6.11. Целлюлозно-бумажная промышленность. Размещение объектов капитального строительства, предназначенных для целлюлозно-бумажного производства, производства целлюлозы, древесной массы, бумаги, картона и изделий из них, издательской и полиграфической деятельности, тиражирования записанных носителей информации.

6.12. Научно-производственная деятельность. Размещение технологических, промышленных, агропромышленных парков, бизнес-инкубаторов.

8.0. Обеспечение обороны и безопасности. Размещение объектов капитального строительства, необходимых для подготовки и поддержания в боевой готовности Вооруженных Сил Российской Федерации, других войск, воинских формирований и органов управлений ими (размещение военных организаций, внутренних войск, учреждений и других объектов, дислокация войск и сил флота), проведение воинских учений и других мероприятий, направленных на обеспечение боевой готовности воинских частей; размещение зданий военных училищ, военных институтов, военных университетов, военных академий; размещение объектов, обеспечивающих осуществление таможенной деятельности.

8.1. Обеспечение вооруженных сил. Размещение объектов капитального строительства, предназначенных для разработки, испытания, производства ремонта или уничтожения вооружения, техники военного назначения и боеприпасов; обустройство земельных участков в качестве испытательных полигонов, мест уничтожения вооружения и захоронения отходов, возникающих в связи с использованием, производством, ремонтом или уничтожением вооружений или боеприпасов; размещение объектов капитального строительства, необходимых для создания и хранения запасов материальных ценностей в государственном и мобилизационном резервах (хранилища, склады и другие объекты); размещение объектов, для обеспечения безопасности которых были созданы закрытые административно-территориальные образования.

8.3. Обеспечение внутреннего правопорядка. Размещение объектов капитального строительства, необходимых для подготовки и поддержания в готовности органов внутренних дел, Росгвардии и спасательных служб, в которых существует военизированная служба; размещение объектов гражданской обороны, за исключением объектов гражданской обороны, являющихся частями производственных зданий.

9.1. Охрана природных территорий. Сохранение отдельных естественных качеств окружающей природной среды путем ограничения хозяйственной деятельности в данной зоне, в частности: создание и уход за запретными полосами, создание и уход за защитными лесами, в том числе городскими лесами, лесами в лесопарках, и иная хозяйственная деятельность, разрешенная в защитных лесах, соблюдение режима использования природных ресурсов в заказниках, сохранение свойств земель, являющихся особо ценными.

12.0. Земельные участки (территории) общего пользования. Земельные участки общего пользования. Содержание данного вида разрешенного использования включает в себя содержание видов разрешенного использования с кодами 12.0.1–12.0.2.

12.0.1. Улично-дорожная сеть. Размещение объектов улично-дорожной сети: автомобильных дорог, трамвайных путей и пешеходных тротуаров в границах населенных пунктов, пешеходных переходов, бульваров, площадей, проездов, велодорожек и объектов велотранспортной и инженерной инфраструктуры; размещение придорожных стоянок (парковок) транспортных средств в границах городских улиц и дорог, за исключением предусмотренных видами разрешенного использования с кодами 2.7.1, 4.9, 7.2.3, а также некапитальных сооружений, предназначенных для охраны транспортных средств.

	12.0.2. Благоустройство территории. Размещение декоративных, технических, планировочных, конструктивных устройств, элементов озеленения, различных видов оборудования и оформления, малых архитектурных форм, некапитальных нестационарных строений и сооружений, информационных щитов и указателей, применяемых как составные части благоустройства территории, общественных туалетов
Условно разрешенные виды использования	
Вспомогательные виды	
Максимальный процент застройки (%)	Не установлен
Высота застройки (м)	35
Плотность застройки (тыс.кв.м/га)	15
Минимальные и (или) максимальные размеры земельных участков (га)	Минимальный – 49,1992. Максимальный – 49,1992
Иные показатели	

Приложение 82
к постановлению Правительства Москвы
от 27 апреля 2022 г. № 773-ПП

Внесение изменения в приложение к постановлению Правительства Москвы от 28 марта 2017 г. № 120-ПП

Книга 12
Новомосковский административный округ города Москвы
2.5. на территории поселения Марушкинское города Москвы

Пункт 121

Территориальная зона	237221317.12
Основные виды разрешенного использования	<p>1.2. Выращивание зерновых и иных сельскохозяйственных культур. Осуществление хозяйственной деятельности на сельскохозяйственных угодьях, связанной с производством зерновых, бобовых, кормовых, технических, масличных, эфиромасличных и иных сельскохозяйственных культур.</p> <p>1.3. Овощеводство. Осуществление хозяйственной деятельности на сельскохозяйственных угодьях, связанной с производством картофеля, листовых, плодовых, луковичных и бахчевых сельскохозяйственных культур, в том числе с использованием теплиц.</p> <p>1.4. Выращивание тонизирующих, лекарственных, цветочных культур. Осуществление хозяйственной деятельности, в том числе на сельскохозяйственных угодьях, связанной с производством чая, лекарственных и цветочных культур.</p> <p>1.5. Садоводство. Осуществление хозяйственной деятельности, в том числе на сельскохозяйственных угодьях, связанной с выращиванием многолетних плодовых и ягодных культур, винограда и иных многолетних культур.</p>

	<p>1.7. Животноводство. Осуществление хозяйственной деятельности, связанной с производством продукции животноводства, в том числе сенокошение, выпас сельскохозяйственных животных, разведение племенных животных, производство и использование племенной продукции (материала), размещение зданий, сооружений, используемых для содержания и разведения сельскохозяйственных животных, производства, хранения и первичной переработки сельскохозяйственной продукции. Содержание данного вида разрешенного использования включает в себя содержание видов разрешенного использования с кодами 1.8–1.11, 1.15, 1.19, 1.20.</p> <p>1.8. Скотоводство. Осуществление хозяйственной деятельности, в том числе на сельскохозяйственных угодьях, связанной с разведением сельскохозяйственных животных (крупного рогатого скота, овец, коз, лошадей, верблюдов, оленей); сенокошение, выпас сельскохозяйственных животных, производство кормов, размещение зданий, сооружений, используемых для содержания и разведения сельскохозяйственных животных; разведение племенных животных, производство и использование племенной продукции (материала).</p> <p>1.9. Звероводство. Осуществление хозяйственной деятельности, связанной с разведением в неволе ценных пушных зверей; размещение зданий, сооружений, используемых для содержания и разведения животных, производства, хранения и первичной переработки продукции; разведение племенных животных, производство и использование племенной продукции (материала).</p> <p>1.10. Птицеводство. Осуществление хозяйственной деятельности, связанной с разведением домашних пород птиц, в том числе водоплавающих; размещение зданий, сооружений, используемых для содержания и разведения животных, производства, хранения и первичной переработки продукции птицеводства; разведение племенных животных, производство и использование племенной продукции (материала).</p> <p>1.11. Свиноводство. Осуществление хозяйственной деятельности, связанной с разведением свиней; размещение зданий, сооружений, используемых для содержания и разведения животных, производства, хранения и первичной переработки продукции; разведение племенных животных, производство и использование племенной продукции (материала).</p> <p>1.12. Пчеловодство. Осуществление хозяйственной деятельности, в том числе на сельскохозяйственных угодьях, по разведению, содержанию и использованию пчел и иных полезных насекомых; размещение ульев, иных объектов и оборудования, необходимого для пчеловодства и разведения иных полезных насекомых; размещение сооружений, используемых для хранения и первичной переработки продукции пчеловодства.</p> <p>1.13. Рыбоводство. Осуществление хозяйственной деятельности, связанной с разведением и (или) содержанием, выращиванием объектов рыбоводства (аквакультуры); размещение зданий, сооружений, оборудования, необходимых для осуществления рыбоводства (аквакультуры).</p> <p>1.14. Научное обеспечение сельского хозяйства. Осуществление научной и селекционной работы, ведения сельского хозяйства для получения ценных с научной точки зрения образцов растительного и животного мира; размещение коллекций генетических ресурсов растений.</p> <p>1.15. Хранение и переработка сельскохозяйственной продукции. Размещение зданий, сооружений, используемых для производства, хранения, первичной и глубокой переработки сельскохозяйственной продукции.</p> <p>1.16. Ведение личного подсобного хозяйства на полевых участках. Производство сельскохозяйственной продукции без права возведения объектов капитального строительства.</p> <p>1.17. Питомники. Выращивание и реализация подроста деревьев и кустарников, используемых в сельском хозяйстве, а также иных сельскохозяйственных культур для получения рассады и семян; размещение сооружений, необходимых для указанных видов сельскохозяйственного производства.</p>
--	--

	<p>1.18. Обеспечение сельскохозяйственного производства. Размещение машинно-транспортных и ремонтных станций, ангаров и гаражей для сельскохозяйственной техники, амбаров, водонапорных башен, трансформаторных станций и иного технического оборудования, используемого для ведения сельского хозяйства.</p> <p>1.19. Сенокосение. Кошение трав, сбор и заготовка сена.</p> <p>1.20. Выпас сельскохозяйственных животных. Выпас сельскохозяйственных животных.</p> <p>3.1. Коммунальное обслуживание. Размещение зданий и сооружений в целях обеспечения физических и юридических лиц коммунальными услугами. Содержание данного вида разрешенного использования включает в себя содержание видов разрешенного использования с кодами 3.1.1–3.1.2.</p> <p>3.1.1. Предоставление коммунальных услуг. Размещение зданий и сооружений, обеспечивающих поставку воды, тепла, электричества, газа, отвод канализационных стоков, очистку и уборку объектов недвижимости (котельных, водозаборов, очистных сооружений, насосных станций, водопроводов, линий электропередач, трансформаторных подстанций, газопроводов, линий связи, телефонных станций, канализаций, стоянок, гаражей и мастерских для обслуживания уборочной и аварийной техники, сооружений, необходимых для сбора и плавки снега).</p> <p>3.1.2. Административные здания организаций, обеспечивающих предоставление коммунальных услуг. Размещение зданий, предназначенных для приема физических и юридических лиц в связи с предоставлением им коммунальных услуг.</p> <p>3.2.1. Дома социального обслуживания. Размещение зданий, предназначенных для размещения домов престарелых, домов ребенка, детских домов, пунктов ночлега для бездомных граждан; размещение объектов капитального строительства для временного размещения вынужденных переселенцев, лиц, признанных беженцами.</p> <p>3.2.2. Оказание социальной помощи населению. Размещение зданий, предназначенных для служб психологической и бесплатной юридической помощи, социальных, пенсионных и иных служб (службы занятости населения, пункты питания малоимущих граждан), в которых осуществляется прием граждан по вопросам оказания социальной помощи и назначения социальных или пенсионных выплат, а также для размещения общественных некоммерческих организаций: некоммерческих фондов, благотворительных организаций, клубов по интересам.</p> <p>3.2.3. Оказание услуг связи. Размещение зданий, предназначенных для размещения пунктов оказания услуг почтовой, телеграфной, междугородней и международной телефонной связи.</p> <p>3.3. Бытовое обслуживание. Размещение объектов капитального строительства, предназначенных для оказания населению или организациям бытовых услуг (мастерские мелкого ремонта, ателье, бани, парикмахерские, прачечные, химчистки, похоронные бюро).</p> <p>3.4. Здравоохранение. Размещение объектов капитального строительства, предназначенных для оказания гражданам медицинской помощи. Содержание данного вида разрешенного использования включает в себя содержание видов разрешенного использования с кодами 3.4.1–3.4.2.</p> <p>3.4.1. Амбулаторно-поликлиническое обслуживание. Размещение объектов капитального строительства, предназначенных для оказания гражданам амбулаторно-поликлинической медицинской помощи (поликлиники, фельдшерские пункты, пункты здравоохранения, центры матери и ребенка, диагностические центры, молочные кухни, станции донорства крови, клинические лаборатории).</p> <p>3.4.2. Стационарное медицинское обслуживание. Размещение объектов капитального строительства, предназначенных для оказания гражданам медицинской помощи в стационарах (больницы, родильные дома, диспансеры, научно-медицинские учреждения и прочие объекты, обеспечивающие оказание услуги по лечению в стационаре); размещение станций скорой помощи; размещение площадок санитарной авиации.</p> <p>3.5. Образование и просвещение. Размещение объектов капитального строительства, предназначенных для воспитания, образования и просвещения. Содержание данного вида разрешенного использования включает в себя содержание видов разрешенного использования с кодами 3.5.1–3.5.2.</p>
--	---

3.5.1. Дошкольное, начальное и среднее общее образование. Размещение объектов капитального строительства, предназначенных для просвещения, дошкольного, начального и среднего общего образования (детские ясли, детские сады, школы, лицеи, гимназии, художественные, музыкальные школы, образовательные кружки и иные организации, осуществляющие деятельность по воспитанию, образованию и просвещению), в том числе зданий, спортивных сооружений, предназначенных для занятия обучающихся физической культурой и спортом.

3.5.2. Среднее и высшее профессиональное образование. Размещение объектов капитального строительства, предназначенных для профессионального образования и просвещения (профессиональные технические училища, колледжи, художественные, музыкальные училища, общества знаний, институты, университеты, организации по переподготовке и повышению квалификации специалистов и иные организации, осуществляющие деятельность по образованию и просвещению), в том числе зданий, спортивных сооружений, предназначенных для занятия обучающихся физической культурой и спортом.

3.6. Культурное развитие. Размещение зданий и сооружений, предназначенных для размещения объектов культуры. Содержание данного вида разрешенного использования включает в себя содержание видов разрешенного использования с кодами 3.6.1–3.6.3.

3.6.1. Объекты культурно-досуговой деятельности. Размещение зданий, предназначенных для размещения музеев, выставочных залов, художественных галерей, домов культуры, библиотек, кинотеатров и кинозалов, театров, филармоний, концертных залов, планетариев.

3.6.2. Парки культуры и отдыха. Размещение парков культуры и отдыха.

3.7. Религиозное использование. Размещение зданий и сооружений религиозного использования. Содержание данного вида разрешенного использования включает в себя содержание видов разрешенного использования с кодами 3.7.1–3.7.2.

3.7.1. Осуществление религиозных обрядов. Размещение зданий и сооружений, предназначенных для совершения религиозных обрядов и церемоний (в том числе церкви, соборы, храмы, часовни, мечети, молельные дома, синагоги).

3.7.2. Религиозное управление и образование. Размещение зданий, предназначенных для постоянного местонахождения духовных лиц, паломников и послушников в связи с осуществлением ими религиозной службы, а также для осуществления благотворительной и религиозной образовательной деятельности (монастыри, скиты, дома священнослужителей, воскресные и религиозные школы, семинарии, духовные училища).

3.9. Обеспечение научной деятельности. Размещение зданий и сооружений для обеспечения научной деятельности. Содержание данного вида разрешенного использования включает в себя содержание видов разрешенного использования с кодами 3.9.1–3.9.3.

3.9.1. Обеспечение деятельности в области гидрометеорологии и смежных с ней областях. Размещение объектов капитального строительства, предназначенных для наблюдений за физическими и химическими процессами, происходящими в окружающей среде, определения ее гидрометеорологических, агрометеорологических и гелиогеофизических характеристик, уровня загрязнения атмосферного воздуха, почв, водных объектов, в том числе по гидробиологическим показателям, и околоземного – космического пространства, зданий и сооружений, используемых в области гидрометеорологии и смежных с ней областях (доплеровские метеорологические радиолокаторы, гидрологические посты и другие).

3.9.2. Проведение научных исследований. Размещение зданий и сооружений, предназначенных для проведения научных изысканий, исследований и разработок (научно-исследовательские и проектные институты, научные центры, инновационные центры, государственные академии наук, опытно-конструкторские центры, в том числе отраслевые).

	<p>3.9.3. Проведение научных испытаний. Размещение зданий и сооружений для проведения изысканий, испытаний опытных промышленных образцов, для размещения организаций, осуществляющих научные изыскания, исследования и разработки, научные и селекционные работы, ведение сельского и лесного хозяйства для получения ценных с научной точки зрения образцов растительного и животного мира.</p> <p>3.10. Ветеринарное обслуживание. Размещение объектов капитального строительства, предназначенных для оказания ветеринарных услуг, содержания или разведения животных, не являющихся сельскохозяйственными, под надзором человека. Содержание данного вида разрешенного использования включает в себя содержание видов разрешенного использования с кодами 3.10.1–3.10.2.</p> <p>3.10.1. Амбулаторное ветеринарное обслуживание. Размещение объектов капитального строительства, предназначенных для оказания ветеринарных услуг без содержания животных.</p> <p>3.10.2. Приюты для животных. Размещение объектов капитального строительства, предназначенных для оказания ветеринарных услуг в стационаре; размещение объектов капитального строительства, предназначенных для содержания, разведения животных, не являющихся сельскохозяйственными, под надзором человека, оказания услуг по содержанию и лечению бездомных животных; размещение объектов капитального строительства, предназначенных для организации гостиниц для животных.</p> <p>4.1. Деловое управление. Размещение объектов капитального строительства с целью: размещения объектов управленческой деятельности, не связанной с государственным или муниципальным управлением и оказанием услуг, а также с целью обеспечения совершения сделок, не требующих передачи товара в момент их совершения между организациями, в том числе биржевая деятельность (за исключением банковской и страховой деятельности).</p> <p>4.2. Объекты торговли (торговые центры, торгово-развлекательные центры (комплексы)). Размещение объектов капитального строительства, общей площадью свыше 5000 кв. м с целью размещения одной или нескольких организаций, осуществляющих продажу товаров, и (или) оказание услуг в соответствии с содержанием видов разрешенного использования с кодами 4.5, 4.6, 4.8–4.8.2; размещение гаражей и (или) стоянок для автомобилей сотрудников и посетителей торгового центра.</p> <p>4.3. Рынки. Размещение объектов капитального строительства, сооружений, предназначенных для организации постоянной или временной торговли (ярмарка, рынок, базар), с учетом того, что каждое из торговых мест не располагает торговой площадью более 200 кв. м; размещение гаражей и (или) стоянок для автомобилей сотрудников и посетителей рынка.</p> <p>4.4. Магазины. Размещение объектов капитального строительства, предназначенных для продажи товаров, торговая площадь которых составляет до 5000 кв. м.</p> <p>4.5. Банковская и страховая деятельность. Размещение объектов капитального строительства, предназначенных для размещения организаций, оказывающих банковские и страховые услуги.</p> <p>4.6. Общественное питание. Размещение объектов капитального строительства в целях устройства мест общественного питания (рестораны, кафе, столовые, закусочные, бары).</p> <p>4.8.1. Развлекательные мероприятия. Размещение зданий и сооружений, предназначенных для организации развлекательных мероприятий, путешествий, для размещения дискотек и танцевальных площадок, ночных клубов, аквапарков, боулинга, аттракционов и т.п., игровых автоматов (кроме игрового оборудования, используемого для проведения азартных игр), игровых площадок.</p> <p>4.9. Служебные гаражи. Размещение постоянных или временных гаражей, стоянок для хранения служебного автотранспорта, используемого в целях осуществления видов деятельности, предусмотренных видами разрешенного использования с кодами 3.0, 4.0, а также для стоянки и хранения транспортных средств общего пользования, в том числе в депо.</p>
--	--

4.10. Выставочно-ярмарочная деятельность. Размещение объектов капитального строительства, сооружений, предназначенных для осуществления выставочно-ярмарочной и конгрессной деятельности, включая деятельность, необходимую для обслуживания указанных мероприятий (застройка экспозиционной площади, организация питания участников мероприятий).

5.1.1. Обеспечение спортивно-зрелищных мероприятий. Размещение спортивно-зрелищных зданий и сооружений, имеющих специальные места для зрителей от 500 мест (стадионов, дворцов спорта, ледовых дворцов, ипподромов).

5.1.2. Размещение спортивных клубов, спортивных залов, бассейнов, физкультурно-оздоровительных комплексов в зданиях и сооружениях.

5.1.3. Площадки для занятий спортом. Размещение площадок для занятия спортом и физкультурой на открытом воздухе (физкультурные площадки, беговые дорожки, поля для спортивной игры).

5.1.4. Оборудованные площадки для занятий спортом. Размещение сооружений для занятия спортом и физкультурой на открытом воздухе (теннисные корты, автодромы, мотодромы, трамплины, спортивные стрельбища).

5.1.5. Водный спорт. Размещение спортивных сооружений для занятия водными видами спорта (причалы и сооружения, необходимые для организации водных видов спорта и хранения соответствующего инвентаря).

5.1.6. Авиационный спорт. Размещение спортивных сооружений для занятия авиационными видами спорта (ангары, взлетно-посадочные площадки и иные сооружения, необходимые для организации авиационных видов спорта и хранения соответствующего инвентаря).

5.3. Охота и рыбалка. Обустройство мест охоты и рыбалки, в том числе размещение дома охотника или рыболова, сооружений, необходимых для восстановления и поддержания поголовья зверей или количества рыбы.

5.4. Причалы для маломерных судов. Размещение сооружений, предназначенных для причаливания, хранения и обслуживания яхт, катеров, лодок и других маломерных судов.

5.5. Поля для гольфа или конных прогулок. Обустройство мест для игры в гольф или осуществления конных прогулок, в том числе осуществление необходимых земляных работ и размещения вспомогательных сооружений;

размещение конноспортивных манежей, не предусматривающих устройство трибун.

6.3. Легкая промышленность. Размещение объектов капитального строительства, предназначенных для текстильной, фарфоро-фаянсовой, электронной промышленности.

6.4. Пищевая промышленность. Размещение объектов пищевой промышленности, по переработке сельскохозяйственной продукции способом, приводящим к их переработке в иную продукцию (консервирование, копчение, хлебопечение), в том числе для производства напитков, алкогольных напитков и табачных изделий.

6.6. Строительная промышленность. Размещение объектов капитального строительства, предназначенных для производства: строительных материалов (кирпичей, пиломатериалов, цемента, крепежных материалов), бытового и строительного газового и сантехнического оборудования, лифтов и подъемников, столярной продукции, сборных домов или их частей и тому подобной продукции.

6.7. Энергетика. Размещение объектов гидроэнергетики, тепловых станций и других электростанций, размещение обслуживающих и вспомогательных для электростанций сооружений (золоотвалов, гидротехнических сооружений); размещение объектов электросетевого хозяйства, за исключением объектов энергетики, размещение которых предусмотрено содержанием вида разрешенного использования с кодом 3.1.

6.8. Связь. Размещение объектов связи, радиовещания, телевидения, включая воздушные радиорелейные, надземные и подземные кабельные линии связи, линии радиофикации, антенные поля, усилительные пункты на кабельных линиях связи, инфраструктуру спутниковой связи и телерадиовещания, за исключением объектов связи, размещение которых предусмотрено содержанием видов разрешенного использования с кодами 3.1.1, 3.2.3.

6.9. Склад. Размещение сооружений, имеющих назначение по временному хранению, распределению и перевалке грузов (за исключением хранения стратегических запасов), не являющихся частями производственных комплексов, на которых был создан груз: промышленные базы, склады, погрузочные терминалы и доки, нефтехранилища и нефтеналивные станции, газовые хранилища и обслуживающие их газоконденсатные и газоперекачивающие станции, элеваторы и продовольственные склады, за исключением железнодорожных перевалочных складов.

6.11. Целлюлозно-бумажная промышленность. Размещение объектов капитального строительства, предназначенных для целлюлозно-бумажного производства, производства целлюлозы, древесной массы, бумаги, картона и изделий из них, издательской и полиграфической деятельности, тиражирования записанных носителей информации.

6.12. Научно-производственная деятельность. Размещение технологических, промышленных, агропромышленных парков, бизнес-инкубаторов.

8.0. Обеспечение обороны и безопасности. Размещение объектов капитального строительства, необходимых для подготовки и поддержания в боевой готовности Вооруженных Сил Российской Федерации, других войск, воинских формирований и органов управлений ими (размещение военных организаций, внутренних войск, учреждений и других объектов, дислокация войск и сил флота), проведение воинских учений и других мероприятий, направленных на обеспечение боевой готовности воинских частей; размещение зданий военных училищ, военных институтов, военных университетов, военных академий; размещение объектов, обеспечивающих осуществление таможенной деятельности.

8.1. Обеспечение вооруженных сил. Размещение объектов капитального строительства, предназначенных для разработки, испытания, производства ремонта или уничтожения вооружения, техники военного назначения и боеприпасов; обустройство земельных участков в качестве испытательных полигонов, мест уничтожения вооружения и захоронения отходов, возникающих в связи с использованием, производством, ремонтом или уничтожением вооружений или боеприпасов; размещение объектов капитального строительства, необходимых для создания и хранения запасов материальных ценностей в государственном и мобилизационном резервах (хранилища, склады и другие объекты); размещение объектов, для обеспечения безопасности которых были созданы закрытые административно-территориальные образования.

8.3. Обеспечение внутреннего правопорядка. Размещение объектов капитального строительства, необходимых для подготовки и поддержания в готовности органов внутренних дел, Росгвардии и спасательных служб, в которых существует военизированная служба; размещение объектов гражданской обороны, за исключением объектов гражданской обороны, являющихся частями производственных зданий.

9.1. Охрана природных территорий. Сохранение отдельных естественных качеств окружающей природной среды путем ограничения хозяйственной деятельности в данной зоне, в частности:

создание и уход за запретными полосами, создание и уход за защитными лесами, в том числе городскими лесами, лесами в лесопарках, и иная хозяйственная деятельность, разрешенная в защитных лесах, соблюдение режима использования природных ресурсов в заказниках, сохранение свойств земель, являющихся особо ценными.

12.0. Земельные участки (территории) общего пользования. Земельные участки общего пользования. Содержание данного вида разрешенного использования включает в себя содержание видов разрешенного использования с кодами 12.0.1–12.0.2.

12.0.1. Улично-дорожная сеть. Размещение объектов улично-дорожной сети: автомобильных дорог, трамвайных путей и пешеходных тротуаров в границах населенных пунктов, пешеходных переходов, бульваров, площадей, проездов, велодорожек и объектов велотранспортной и инженерной инфраструктуры; размещение придорожных стоянок (парковок) транспортных средств в границах городских улиц и дорог, за исключением предусмотренных видами разрешенного использования с кодами 2.7.1, 4.9, 7.2.3, а также некапитальных сооружений, предназначенных для охраны транспортных средств.

	12.0.2. Благоустройство территории. Размещение декоративных, технических, планировочных, конструктивных устройств, элементов озеленения, различных видов оборудования и оформления, малых архитектурных форм, некапитальных нестационарных строений и сооружений, информационных щитов и указателей, применяемых как составные части благоустройства территории, общественных туалетов
Условно разрешенные виды использования	
Вспомогательные виды	
Максимальный процент застройки (%)	Не установлен
Высота застройки (м)	35
Плотность застройки (тыс. кв. м/га)	15
Минимальные и (или) максимальные размеры земельных участков (га)	Минимальный – 58,9007. Максимальный – 58,9007
Иные показатели	

Приложение 83
к постановлению Правительства Москвы
от 27 апреля 2022 г. № 773-ПП

Внесение изменения в приложение к постановлению Правительства Москвы от 28 марта 2017 г. № 120-ПП

Книга 12
Новомосковский административный округ города Москвы
2.5. на территории поселения Марушкинское города Москвы

Пункт 122

Территориальная зона	237221317.13
Основные виды разрешенного использования	<p>1.2. Выращивание зерновых и иных сельскохозяйственных культур. Осуществление хозяйственной деятельности на сельскохозяйственных угодьях, связанной с производством зерновых, бобовых, кормовых, технических, масличных, эфиромасличных и иных сельскохозяйственных культур.</p> <p>1.3. Овощеводство. Осуществление хозяйственной деятельности на сельскохозяйственных угодьях, связанной с производством картофеля, листовых, плодовых, луковичных и бахчевых сельскохозяйственных культур, в том числе с использованием теплиц.</p> <p>1.4. Выращивание тонизирующих, лекарственных, цветочных культур. Осуществление хозяйственной деятельности, в том числе на сельскохозяйственных угодьях, связанной с производством чая, лекарственных и цветочных культур.</p> <p>1.5. Садоводство. Осуществление хозяйственной деятельности, в том числе на сельскохозяйственных угодьях, связанной с выращиванием многолетних плодовых и ягодных культур, винограда и иных многолетних культур.</p> <p>1.7. Животноводство. Осуществление хозяйственной деятельности, связанной с производством продукции животноводства, в том числе сенокошение, выпас сельскохозяйственных животных, разведение племенных животных, производство и использование племенной продукции (материала), размещение зданий, сооружений, используемых для содержания и разведения сельскохозяйственных животных, производства, хранения и первичной переработки сельскохозяйственной продукции. Содержание данного вида разрешенного использования включает в себя содержание видов разрешенного использования с кодами 1.8–1.11, 1.15, 1.19, 1.20.</p>

	<p>1.8. Скотоводство. Осуществление хозяйственной деятельности, в том числе на сельскохозяйственных угодьях, связанной с разведением сельскохозяйственных животных (крупного рогатого скота, овец, коз, лошадей, верблюдов, оленей); сенокошение, выпас сельскохозяйственных животных, производство кормов, размещение зданий, сооружений, используемых для содержания и разведения сельскохозяйственных животных; разведение племенных животных, производство и использование племенной продукции (материала).</p> <p>1.9. Звероводство. Осуществление хозяйственной деятельности, связанной с разведением в неволе ценных пушных зверей; размещение зданий, сооружений, используемых для содержания и разведения животных, производства, хранения и первичной переработки продукции; разведение племенных животных, производство и использование племенной продукции (материала).</p> <p>1.10. Птицеводство. Осуществление хозяйственной деятельности, связанной с разведением домашних пород птиц, в том числе водоплавающих; размещение зданий, сооружений, используемых для содержания и разведения животных, производства, хранения и первичной переработки продукции птицеводства; разведение племенных животных, производство и использование племенной продукции (материала).</p> <p>1.11. Свиноводство. Осуществление хозяйственной деятельности, связанной с разведением свиней; размещение зданий, сооружений, используемых для содержания и разведения животных, производства, хранения и первичной переработки продукции; разведение племенных животных, производство и использование племенной продукции (материала).</p> <p>1.12. Пчеловодство. Осуществление хозяйственной деятельности, в том числе на сельскохозяйственных угодьях, по разведению, содержанию и использованию пчел и иных полезных насекомых; размещение ульев, иных объектов и оборудования, необходимого для пчеловодства и разведения иных полезных насекомых; размещение сооружений, используемых для хранения и первичной переработки продукции пчеловодства.</p> <p>1.13. Рыбоводство. Осуществление хозяйственной деятельности, связанной с разведением и (или) содержанием, выращиванием объектов рыбоводства (аквакультуры); размещение зданий, сооружений, оборудования, необходимых для осуществления рыбоводства (аквакультуры).</p> <p>1.14. Научное обеспечение сельского хозяйства. Осуществление научной и селекционной работы, ведения сельского хозяйства для получения ценных с научной точки зрения образцов растительного и животного мира; размещение коллекций генетических ресурсов растений.</p> <p>1.15. Хранение и переработка сельскохозяйственной продукции. Размещение зданий, сооружений, используемых для производства, хранения, первичной и глубокой переработки сельскохозяйственной продукции.</p> <p>1.16. Ведение личного подсобного хозяйства на полевых участках. Производство сельскохозяйственной продукции без права возведения объектов капитального строительства.</p> <p>1.17. Питомники. Выращивание и реализация подроста деревьев и кустарников, используемых в сельском хозяйстве, а также иных сельскохозяйственных культур для получения рассады и семян; размещение сооружений, необходимых для указанных видов сельскохозяйственного производства.</p> <p>1.18. Обеспечение сельскохозяйственного производства. Размещение машинно-транспортных и ремонтных станций, ангаров и гаражей для сельскохозяйственной техники, амбаров, водонапорных башен, трансформаторных станций и иного технического оборудования, используемого для ведения сельского хозяйства.</p> <p>1.19. Сенокошение. Кошение трав, сбор и заготовка сена.</p> <p>1.20. Выпас сельскохозяйственных животных. Выпас сельскохозяйственных животных.</p> <p>3.1. Коммунальное обслуживание. Размещение зданий и сооружений в целях обеспечения физических и юридических лиц коммунальными услугами. Содержание данного вида разрешенного использования включает в себя содержание видов разрешенного использования с кодами 3.1.1–3.1.2.</p>
--	---

	<p>3.1.1. Предоставление коммунальных услуг. Размещение зданий и сооружений, обеспечивающих поставку воды, тепла, электричества, газа, отвод канализационных стоков, очистку и уборку объектов недвижимости (котельных, водозаборов, очистных сооружений, насосных станций, водопроводов, линий электропередач, трансформаторных подстанций, газопроводов, линий связи, телефонных станций, канализаций, стоянок, гаражей и мастерских для обслуживания уборочной и аварийной техники, сооружений, необходимых для сбора и плавки снега).</p> <p>3.1.2. Административные здания организаций, обеспечивающих предоставление коммунальных услуг. Размещение зданий, предназначенных для приема физических и юридических лиц в связи с предоставлением им коммунальных услуг.</p> <p>3.2.1. Дома социального обслуживания. Размещение зданий, предназначенных для размещения домов престарелых, домов ребенка, детских домов, пунктов ночлега для бездомных граждан; размещение объектов капитального строительства для временного размещения вынужденных переселенцев, лиц, признанных беженцами.</p> <p>3.2.2. Оказание социальной помощи населению. Размещение зданий, предназначенных для служб психологической и бесплатной юридической помощи, социальных, пенсионных и иных служб (службы занятости населения, пункты питания малоимущих граждан), в которых осуществляется прием граждан по вопросам оказания социальной помощи и назначения социальных или пенсионных выплат, а также для размещения общественных некоммерческих организаций: некоммерческих фондов, благотворительных организаций, клубов по интересам.</p> <p>3.2.3. Оказание услуг связи. Размещение зданий, предназначенных для размещения пунктов оказания услуг почтовой, телеграфной, междугородней и международной телефонной связи.</p> <p>3.3. Бытовое обслуживание. Размещение объектов капитального строительства, предназначенных для оказания населению или организациям бытовых услуг (мастерские мелкого ремонта, ателье, бани, парикмахерские, прачечные, химчистки, похоронные бюро).</p> <p>3.4. здравоохранение. Размещение объектов капитального строительства, предназначенных для оказания гражданам медицинской помощи. Содержание данного вида разрешенного использования включает в себя содержание видов разрешенного использования с кодами 3.4.1–3.4.2.</p> <p>3.4.1. Амбулаторно-поликлиническое обслуживание. Размещение объектов капитального строительства, предназначенных для оказания гражданам амбулаторно-поликлинической медицинской помощи (поликлиники, фельдшерские пункты, пункты здравоохранения, центры матери и ребенка, диагностические центры, молочные кухни, станции донорства крови, клинические лаборатории).</p> <p>3.4.2. Стационарное медицинское обслуживание. Размещение объектов капитального строительства, предназначенных для оказания гражданам медицинской помощи в стационарах (больницы, родильные дома, диспансеры, научно-медицинские учреждения и прочие объекты, обеспечивающие оказание услуги по лечению в стационаре); размещение станций скорой помощи; размещение площадок санитарной авиации.</p> <p>3.5. Образование и просвещение. Размещение объектов капитального строительства, предназначенных для воспитания, образования и просвещения. Содержание данного вида разрешенного использования включает в себя содержание видов разрешенного использования с кодами 3.5.1–3.5.2.</p> <p>3.5.1. Дошкольное, начальное и среднее общее образование. Размещение объектов капитального строительства, предназначенных для просвещения, дошкольного, начального и среднего общего образования (детские ясли, детские сады, школы, лицеи, гимназии, художественные, музыкальные школы, образовательные кружки и иные организации, осуществляющие деятельность по воспитанию, образованию и просвещению), в том числе зданий, спортивных сооружений, предназначенных для занятия обучающихся физической культурой и спортом.</p>
--	--

3.5.2. Среднее и высшее профессиональное образование. Размещение объектов капитального строительства, предназначенных для профессионального образования и просвещения (профессиональные технические училища, колледжи, художественные, музыкальные училища, общества знаний, институты, университеты, организации по переподготовке и повышению квалификации специалистов и иные организации, осуществляющие деятельность по образованию и просвещению), в том числе зданий, спортивных сооружений, предназначенных для занятия обучающихся физической культурой и спортом.

3.6. Культурное развитие. Размещение зданий и сооружений, предназначенных для размещения объектов культуры. Содержание данного вида разрешенного использования включает в себя содержание видов разрешенного использования с кодами 3.6.1–3.6.3.

3.6.1. Объекты культурно-досуговой деятельности. Размещение зданий, предназначенных для размещения музеев, выставочных залов, художественных галерей, домов культуры, библиотек, кинотеатров и кинозалов, театров, филармоний, концертных залов, планетариев.

3.6.2. Парки культуры и отдыха. Размещение парков культуры и отдыха.

3.7. Религиозное использование. Размещение зданий и сооружений религиозного использования. Содержание данного вида разрешенного использования включает в себя содержание видов разрешенного использования с кодами 3.7.1–3.7.2.

3.7.1. Осуществление религиозных обрядов. Размещение зданий и сооружений, предназначенных для совершения религиозных обрядов и церемоний (в том числе церкви, соборы, храмы, часовни, мечети, молельные дома, синагоги).

3.7.2. Религиозное управление и образование. Размещение зданий, предназначенных для постоянного местонахождения духовных лиц, паломников и послушников в связи с осуществлением ими религиозной службы, а также для осуществления благотворительной и религиозной образовательной деятельности (монастыри, скиты, дома священнослужителей, воскресные и религиозные школы, семинарии, духовные училища).

3.9. Обеспечение научной деятельности. Размещение зданий и сооружений для обеспечения научной деятельности. Содержание данного вида разрешенного использования включает в себя содержание видов разрешенного использования с кодами 3.9.1–3.9.3.

3.9.1. Обеспечение деятельности в области гидрометеорологии и смежных с ней областях. Размещение объектов капитального строительства, предназначенных для наблюдений за физическими и химическими процессами, происходящими в окружающей среде, определения ее гидрометеорологических, агрометеорологических и гелиогеофизических характеристик, уровня загрязнения атмосферного воздуха, почв, водных объектов, в том числе по гидробиологическим показателям, и околоземного – космического пространства, зданий и сооружений, используемых в области гидрометеорологии и смежных с ней областях (доплеровские метеорологические радиолокаторы, гидрологические посты и другие).

3.9.2. Проведение научных исследований. Размещение зданий и сооружений, предназначенных для проведения научных изысканий, исследований и разработок (научно-исследовательские и проектные институты, научные центры, инновационные центры, государственные академии наук, опытно-конструкторские центры, в том числе отраслевые).

3.9.3. Проведение научных испытаний. Размещение зданий и сооружений для проведения изысканий, испытаний опытных промышленных образцов, для размещения организаций, осуществляющих научные изыскания, исследования и разработки, научные и селекционные работы, ведение сельского и лесного хозяйства для получения ценных с научной точки зрения образцов растительного и животного мира.

3.10. Ветеринарное обслуживание. Размещение объектов капитального строительства, предназначенных для оказания ветеринарных услуг, содержания или разведения животных, не являющихся сельскохозяйственными, под надзором человека. Содержание данного вида разрешенного использования включает в себя содержание видов разрешенного использования с кодами 3.10.1–3.10.2.

3.10.1. Амбулаторное ветеринарное обслуживание. Размещение объектов капитального строительства, предназначенных для оказания ветеринарных услуг без содержания животных.

3.10.2. Приюты для животных. Размещение объектов капитального строительства, предназначенных для оказания ветеринарных услуг в стационаре; размещение объектов капитального строительства, предназначенных для содержания, разведения животных, не являющихся сельскохозяйственными, под надзором человека, оказания услуг по содержанию и лечению бездомных животных; размещение объектов капитального строительства, предназначенных для организации гостиниц для животных.

4.1. Деловое управление. Размещение объектов капитального строительства с целью: размещения объектов управленческой деятельности, не связанной с государственным или муниципальным управлением и оказанием услуг, а также с целью обеспечения совершения сделок, не требующих передачи товара в момент их совершения между организациями, в том числе биржевая деятельность (за исключением банковской и страховой деятельности).

4.2. Объекты торговли (торговые центры, торгово-развлекательные центры (комплексы)). Размещение объектов капитального строительства, общей площадью свыше 5000 кв. м с целью размещения одной или нескольких организаций, осуществляющих продажу товаров, и (или) оказание услуг в соответствии с содержанием видов разрешенного использования с кодами 4.5, 4.6, 4.8–4.8.2; размещение гаражей и (или) стоянок для автомобилей сотрудников и посетителей торгового центра.

4.3. Рынки. Размещение объектов капитального строительства, сооружений, предназначенных для организации постоянной или временной торговли (ярмарка, рынок, базар), с учетом того, что каждое из торговых мест не располагает торговой площадью более 200 кв. м; размещение гаражей и (или) стоянок для автомобилей сотрудников и посетителей рынка.

4.4. Магазины. Размещение объектов капитального строительства, предназначенных для продажи товаров, торговая площадь которых составляет до 5000 кв. м.

4.5. Банковская и страховая деятельность. Размещение объектов капитального строительства, предназначенных для размещения организаций, оказывающих банковские и страховые услуги.

4.6. Общественное питание. Размещение объектов капитального строительства в целях устройства мест общественного питания (рестораны, кафе, столовые, закусочные, бары).

4.8.1. Развлекательные мероприятия. Размещение зданий и сооружений, предназначенных для организации развлекательных мероприятий, путешествий, для размещения дискотек и танцевальных площадок, ночных клубов, аквапарков, боулинга, аттракционов и т.п., игровых автоматов (кроме игрового оборудования, используемого для проведения азартных игр), игровых площадок.

4.9. Служебные гаражи. Размещение постоянных или временных гаражей, стоянок для хранения служебного автотранспорта, используемого в целях осуществления видов деятельности, предусмотренных видами разрешенного использования с кодами 3.0, 4.0, а также для стоянки и хранения транспортных средств общего пользования, в том числе в депо.

4.10. Выставочно-ярмарочная деятельность. Размещение объектов капитального строительства, сооружений, предназначенных для осуществления выставочно-ярмарочной и конгрессной деятельности, включая деятельность, необходимую для обслуживания указанных мероприятий (застройка экспозиционной площади, организация питания участников мероприятий).

5.1.1. Обеспечение спортивно-зрелищных мероприятий. Размещение спортивно-зрелищных зданий и сооружений, имеющих специальные места для зрителей от 500 мест (стадионов, дворцов спорта, ледовых дворцов, ипподромов).

	<p>5.1.2. Размещение спортивных клубов, спортивных залов, бассейнов, физкультурно-оздоровительных комплексов в зданиях и сооружениях.</p> <p>5.1.3. Площадки для занятий спортом. Размещение площадок для занятия спортом и физкультурой на открытом воздухе (физкультурные площадки, беговые дорожки, поля для спортивной игры).</p> <p>5.1.4. Оборудованные площадки для занятий спортом. Размещение сооружений для занятия спортом и физкультурой на открытом воздухе (теннисные корты, автодромы, мотодромы, трамплины, спортивные стрельбища).</p> <p>5.1.5. Водный спорт. Размещение спортивных сооружений для занятия водными видами спорта (причалы и сооружения, необходимые для организации водных видов спорта и хранения соответствующего инвентаря).</p> <p>5.1.6. Авиационный спорт. Размещение спортивных сооружений для занятия авиационными видами спорта (ангары, взлетно-посадочные площадки и иные сооружения, необходимые для организации авиационных видов спорта и хранения соответствующего инвентаря).</p> <p>5.3. Охота и рыбалка. Обустройство мест охоты и рыбалки, в том числе размещение дома охотника или рыболова, сооружений, необходимых для восстановления и поддержания поголовья зверей или количества рыбы.</p> <p>5.4. Причалы для маломерных судов. Размещение сооружений, предназначенных для причаливания, хранения и обслуживания яхт, катеров, лодок и других маломерных судов.</p> <p>5.5. Поля для гольфа или конных прогулок. Обустройство мест для игры в гольф или осуществления конных прогулок, в том числе осуществление необходимых земляных работ и размещения вспомогательных сооружений;</p> <p>размещение конноспортивных манежей, не предусматривающих устройство трибун.</p> <p>6.3. Легкая промышленность. Размещение объектов капитального строительства, предназначенных для текстильной, фарфоро-фаянсовой, электронной промышленности.</p> <p>6.4. Пищевая промышленность. Размещение объектов пищевой промышленности, по переработке сельскохозяйственной продукции способом, приводящим к их переработке в иную продукцию (консервирование, копчение, хлебопечение), в том числе для производства напитков, алкогольных напитков и табачных изделий.</p> <p>6.6. Строительная промышленность. Размещение объектов капитального строительства, предназначенных для производства: строительных материалов (кирпичей, пиломатериалов, цемента, крепежных материалов), бытового и строительного газового и сантехнического оборудования, лифтов и подъемников, столярной продукции, сборных домов или их частей и тому подобной продукции.</p> <p>6.7. Энергетика. Размещение объектов гидроэнергетики, тепловых станций и других электростанций, размещение обслуживающих и вспомогательных для электростанций сооружений (золоотвалов, гидротехнических сооружений);</p> <p>размещение объектов электросетевого хозяйства, за исключением объектов энергетики, размещение которых предусмотрено содержанием вида разрешенного использования с кодом 3.1.</p> <p>6.8. Связь. Размещение объектов связи, радиовещания, телевидения, включая воздушные радиорелейные, надземные и подземные кабельные линии связи, линии радиофикации, антенные поля, усилительные пункты на кабельных линиях связи, инфраструктуру спутниковой связи и телерадиовещания, за исключением объектов связи, размещение которых предусмотрено содержанием видов разрешенного использования с кодами 3.1.1, 3.2.3.</p> <p>6.9. Склады. Размещение сооружений, имеющих назначение по временному хранению, распределению и перевалке грузов (за исключением хранения стратегических запасов), не являющихся частями производственных комплексов, на которых был создан груз: промышленные базы, склады, погрузочные терминалы и доки, нефтехранилища и нефтеналивные станции, газовые хранилища и обслуживающие их газоконденсатные и газоперекачивающие станции, элеваторы и продовольственные склады, за исключением железнодорожных перевалочных складов.</p>
--	--

6.11. Целлюлозно-бумажная промышленность. Размещение объектов капитального строительства, предназначенных для целлюлозно-бумажного производства, производства целлюлозы, древесной массы, бумаги, картона и изделий из них, издательской и полиграфической деятельности, тиражирования записанных носителей информации.

6.12. Научно-производственная деятельность. Размещение технологических, промышленных, агропромышленных парков, бизнес-инкубаторов.

8.0. Обеспечение обороны и безопасности. Размещение объектов капитального строительства, необходимых для подготовки и поддержания в боевой готовности Вооруженных Сил Российской Федерации, других войск, воинских формирований и органов управлений ими (размещение военных организаций, внутренних войск, учреждений и других объектов, дислокация войск и сил флота), проведение воинских учений и других мероприятий, направленных на обеспечение боевой готовности воинских частей; размещение зданий военных училищ, военных институтов, военных университетов, военных академий; размещение объектов, обеспечивающих осуществление таможенной деятельности.

8.1. Обеспечение вооруженных сил. Размещение объектов капитального строительства, предназначенных для разработки, испытания, производства ремонта или уничтожения вооружения, техники военного назначения и боеприпасов; обустройство земельных участков в качестве испытательных полигонов, мест уничтожения вооружения и захоронения отходов, возникающих в связи с использованием, производством, ремонтом или уничтожением вооружений или боеприпасов; размещение объектов капитального строительства, необходимых для создания и хранения запасов материальных ценностей в государственном и мобилизационном резервах (хранилища, склады и другие объекты); размещение объектов, для обеспечения безопасности которых были созданы закрытые административно-территориальные образования.

8.3. Обеспечение внутреннего правопорядка. Размещение объектов капитального строительства, необходимых для подготовки и поддержания в готовности органов внутренних дел, Росгвардии и спасательных служб, в которых существует военизированная служба; размещение объектов гражданской обороны, за исключением объектов гражданской обороны, являющихся частями производственных зданий.

9.1. Охрана природных территорий. Сохранение отдельных естественных качеств окружающей природной среды путем ограничения хозяйственной деятельности в данной зоне, в частности:

создание и уход за запретными полосами, создание и уход за защитными лесами, в том числе городскими лесами, лесами в лесопарках, и иная хозяйственная деятельность, разрешенная в защитных лесах, соблюдение режима использования природных ресурсов в заказниках, сохранение свойств земель, являющихся особо ценными.

12.0. Земельные участки (территории) общего пользования. Земельные участки общего пользования. Содержание данного вида разрешенного использования включает в себя содержание видов разрешенного использования с кодами 12.0.1–12.0.2.

12.0.1. Улично-дорожная сеть. Размещение объектов улично-дорожной сети: автомобильных дорог, трамвайных путей и пешеходных тротуаров в границах населенных пунктов, пешеходных переходов, бульваров, площадей, проездов, велодорожек и объектов велотранспортной и инженерной инфраструктуры; размещение придорожных стоянок (парковок) транспортных средств в границах городских улиц и дорог, за исключением предусмотренных видами разрешенного использования с кодами 2.7.1, 4.9, 7.2.3, а также некапитальных сооружений, предназначенных для охраны транспортных средств.

12.0.2. Благоустройство территории. Размещение декоративных, технических, планировочных, конструктивных устройств, элементов озеленения, различных видов оборудования и оформления, малых архитектурных форм, некапитальных нестационарных строений и сооружений, информационных щитов и указателей, применяемых как составные части благоустройства территории, общественных туалетов

Условно разрешенные виды использования	
Вспомогательные виды	
Максимальный процент застройки (%)	Не установлен
Высота застройки (м)	35
Плотность застройки (тыс. кв. м/га)	15
Минимальные и (или) максимальные размеры земельных участков (га)	Минимальный – 55,9327. Максимальный – 55,9327
Иные показатели	

Приложение 84

к постановлению Правительства Москвы
от 27 апреля 2022 г. № 773-ПП

Внесение изменения в приложение к постановлению Правительства Москвы от 28 марта 2017 г. № 120-ПП

Книга 12

Новомосковский административный округ города Москвы
2.5. на территории поселения Марушкинское города Москвы

Пункт 123

Территориальная зона	237221317.14
Основные виды разрешенного использования	<p>1.2. Выращивание зерновых и иных сельскохозяйственных культур. Осуществление хозяйственной деятельности на сельскохозяйственных угодьях, связанной с производством зерновых, бобовых, кормовых, технических, масличных, эфиромасличных и иных сельскохозяйственных культур.</p> <p>1.3. Овощеводство. Осуществление хозяйственной деятельности на сельскохозяйственных угодьях, связанной с производством картофеля, листовых, плодовых, луковичных и бахчевых сельскохозяйственных культур, в том числе с использованием теплиц.</p> <p>1.4. Выращивание тонизирующих, лекарственных, цветочных культур. Осуществление хозяйственной деятельности, в том числе на сельскохозяйственных угодьях, связанной с производством чая, лекарственных и цветочных культур.</p> <p>1.5. Садоводство. Осуществление хозяйственной деятельности, в том числе на сельскохозяйственных угодьях, связанной с выращиванием многолетних плодовых и ягодных культур, винограда и иных многолетних культур.</p> <p>1.7. Животноводство. Осуществление хозяйственной деятельности, связанной с производством продукции животноводства, в том числе сенокошение, выпас сельскохозяйственных животных, разведение племенных животных, производство и использование племенной продукции (материала), размещение зданий, сооружений, используемых для содержания и разведения сельскохозяйственных животных, производства, хранения и первичной переработки сельскохозяйственной продукции. Содержание данного вида разрешенного использования включает в себя содержание видов разрешенного использования с кодами 1.8–1.11, 1.15, 1.19, 1.20.</p>

- 1.8. Скотоводство. Осуществление хозяйственной деятельности, в том числе на сельскохозяйственных угодьях, связанной с разведением сельскохозяйственных животных (крупного рогатого скота, овец, коз, лошадей, верблюдов, оленей); сенокошение, выпас сельскохозяйственных животных, производство кормов, размещение зданий, сооружений, используемых для содержания и разведения сельскохозяйственных животных; разведение племенных животных, производство и использование племенной продукции (материала).
- 1.9. Звероводство. Осуществление хозяйственной деятельности, связанной с разведением в неволе ценных пушных зверей; размещение зданий, сооружений, используемых для содержания и разведения животных, производства, хранения и первичной переработки продукции; разведение племенных животных, производство и использование племенной продукции (материала).
- 1.10. Птицеводство. Осуществление хозяйственной деятельности, связанной с разведением домашних пород птиц, в том числе водоплавающих; размещение зданий, сооружений, используемых для содержания и разведения животных, производства, хранения и первичной переработки продукции птицеводства; разведение племенных животных, производство и использование племенной продукции (материала).
- 1.11. Свиноводство. Осуществление хозяйственной деятельности, связанной с разведением свиней; размещение зданий, сооружений, используемых для содержания и разведения животных, производства, хранения и первичной переработки продукции; разведение племенных животных, производство и использование племенной продукции (материала).
- 1.12. Пчеловодство. Осуществление хозяйственной деятельности, в том числе на сельскохозяйственных угодьях, по разведению, содержанию и использованию пчел и иных полезных насекомых; размещение ульев, иных объектов и оборудования, необходимого для пчеловодства и разведения иных полезных насекомых; размещение сооружений, используемых для хранения и первичной переработки продукции пчеловодства.
- 1.13. Рыбоводство. Осуществление хозяйственной деятельности, связанной с разведением и (или) содержанием, выращиванием объектов рыбоводства (аквакультуры); размещение зданий, сооружений, оборудования, необходимых для осуществления рыбоводства (аквакультуры).
- 1.14. Научное обеспечение сельского хозяйства. Осуществление научной и селекционной работы, ведения сельского хозяйства для получения ценных с научной точки зрения образцов растительного и животного мира; размещение коллекций генетических ресурсов растений.
- 1.15. Хранение и переработка сельскохозяйственной продукции. Размещение зданий, сооружений, используемых для производства, хранения, первичной и глубокой переработки сельскохозяйственной продукции.
- 1.16. Ведение личного подсобного хозяйства на полевых участках. Производство сельскохозяйственной продукции без права возведения объектов капитального строительства.
- 1.17. Питомники. Выращивание и реализация подроста деревьев и кустарников, используемых в сельском хозяйстве, а также иных сельскохозяйственных культур для получения рассады и семян; размещение сооружений, необходимых для указанных видов сельскохозяйственного производства.
- 1.18. Обеспечение сельскохозяйственного производства. Размещение машинно-транспортных и ремонтных станций, ангаров и гаражей для сельскохозяйственной техники, амбаров, водонапорных башен, трансформаторных станций и иного технического оборудования, используемого для ведения сельского хозяйства.
- 1.19. Сенокошение. Кошение трав, сбор и заготовка сена.
- 1.20. Выпас сельскохозяйственных животных. Выпас сельскохозяйственных животных.

3.1. Коммунальное обслуживание. Размещение зданий и сооружений в целях обеспечения физических и юридических лиц коммунальными услугами. Содержание данного вида разрешенного использования включает в себя содержание видов разрешенного использования с кодами 3.1.1–3.1.2.

3.1.1. Предоставление коммунальных услуг. Размещение зданий и сооружений, обеспечивающих поставку воды, тепла, электричества, газа, отвод канализационных стоков, очистку и уборку объектов недвижимости (котельных, водозаборов, очистных сооружений, насосных станций, водопроводов, линий электропередач, трансформаторных подстанций, газопроводов, линий связи, телефонных станций, канализаций, стоянок, гаражей и мастерских для обслуживания уборочной и аварийной техники, сооружений, необходимых для сбора и плавки снега).

3.1.2. Административные здания организаций, обеспечивающих предоставление коммунальных услуг. Размещение зданий, предназначенных для приема физических и юридических лиц в связи с предоставлением им коммунальных услуг.

3.2.1. Дома социального обслуживания. Размещение зданий, предназначенных для размещения домов престарелых, домов ребенка, детских домов, пунктов ночлега для бездомных граждан; размещение объектов капитального строительства для временного размещения вынужденных переселенцев, лиц, признанных беженцами.

3.2.2. Оказание социальной помощи населению. Размещение зданий, предназначенных для служб психологической и бесплатной юридической помощи, социальных, пенсионных и иных служб (службы занятости населения, пункты питания малоимущих граждан), в которых осуществляется прием граждан по вопросам оказания социальной помощи и назначения социальных или пенсионных выплат, а также для размещения общественных некоммерческих организаций: некоммерческих фондов, благотворительных организаций, клубов по интересам.

3.2.3. Оказание услуг связи. Размещение зданий, предназначенных для размещения пунктов оказания услуг почтовой, телеграфной, междугородней и международной телефонной связи.

3.3. Бытовое обслуживание. Размещение объектов капитального строительства, предназначенных для оказания населению или организациям бытовых услуг (мастерские мелкого ремонта, ателье, бани, парикмахерские, прачечные, химчистки, похоронные бюро).

3.4. Здравоохранение. Размещение объектов капитального строительства, предназначенных для оказания гражданам медицинской помощи. Содержание данного вида разрешенного использования включает в себя содержание видов разрешенного использования с кодами 3.4.1–3.4.2.

3.4.1. Амбулаторно-поликлиническое обслуживание. Размещение объектов капитального строительства, предназначенных для оказания гражданам амбулаторно-поликлинической медицинской помощи (поликлиники, фельдшерские пункты, пункты здравоохранения, центры матери и ребенка, диагностические центры, молочные кухни, станции донорства крови, клинические лаборатории).

3.4.2. Стационарное медицинское обслуживание. Размещение объектов капитального строительства, предназначенных для оказания гражданам медицинской помощи в стационарах (больницы, родильные дома, диспансеры, научно-медицинские учреждения и прочие объекты, обеспечивающие оказание услуги по лечению в стационаре); размещение станций скорой помощи; размещение площадок санитарной авиации.

3.5. Образование и просвещение. Размещение объектов капитального строительства, предназначенных для воспитания, образования и просвещения. Содержание данного вида разрешенного использования включает в себя содержание видов разрешенного использования с кодами 3.5.1–3.5.2.

3.5.1. Дошкольное, начальное и среднее общее образование. Размещение объектов капитального строительства, предназначенных для просвещения, дошкольного, начального и среднего общего образования (детские ясли, детские сады, школы, лицеи, гимназии, художественные, музыкальные школы, образовательные кружки и иные организации, осуществляющие деятельность по воспитанию, образованию и просвещению), в том числе зданий, спортивных сооружений, предназначенных для занятия обучающихся физической культурой и спортом.

3.5.2. Среднее и высшее профессиональное образование. Размещение объектов капитального строительства, предназначенных для профессионального образования и просвещения (профессиональные технические училища, колледжи, художественные, музыкальные училища, общества знаний, институты, университеты, организации по переподготовке и повышению квалификации специалистов и иные организации, осуществляющие деятельность по образованию и просвещению), в том числе зданий, спортивных сооружений, предназначенных для занятия обучающихся физической культурой и спортом.

3.6. Культурное развитие. Размещение зданий и сооружений, предназначенных для размещения объектов культуры. Содержание данного вида разрешенного использования включает в себя содержание видов разрешенного использования с кодами 3.6.1–3.6.3.

3.6.1. Объекты культурно-досуговой деятельности. Размещение зданий, предназначенных для размещения музеев, выставочных залов, художественных галерей, домов культуры, библиотек, кинотеатров и кинозалов, театров, филармоний, концертных залов, планетариев.

3.6.2. Парки культуры и отдыха. Размещение парков культуры и отдыха.

3.7. Религиозное использование. Размещение зданий и сооружений религиозного использования. Содержание данного вида разрешенного использования включает в себя содержание видов разрешенного использования с кодами 3.7.1–3.7.2.

3.7.1. Осуществление религиозных обрядов. Размещение зданий и сооружений, предназначенных для совершения религиозных обрядов и церемоний (в том числе церкви, соборы, храмы, часовни, мечети, молельные дома, синагоги).

3.7.2. Религиозное управление и образование. Размещение зданий, предназначенных для постоянного местонахождения духовных лиц, паломников и послушников в связи с осуществлением ими религиозной службы, а также для осуществления благотворительной и религиозной образовательной деятельности (монастыри, скиты, дома священнослужителей, воскресные и религиозные школы, семинарии, духовные училища).

3.9. Обеспечение научной деятельности. Размещение зданий и сооружений для обеспечения научной деятельности. Содержание данного вида разрешенного использования включает в себя содержание видов разрешенного использования с кодами 3.9.1–3.9.3.

3.9.1. Обеспечение деятельности в области гидрометеорологии и смежных с ней областях. Размещение объектов капитального строительства, предназначенных для наблюдений за физическими и химическими процессами, происходящими в окружающей среде, определения ее гидрометеорологических, агрометеорологических и гелиогеофизических характеристик, уровня загрязнения атмосферного воздуха, почв, водных объектов, в том числе по гидробиологическим показателям, и околоземного – космического пространства, зданий и сооружений, используемых в области гидрометеорологии и смежных с ней областях (доплеровские метеорологические радиолокаторы, гидрологические посты и другие).

3.9.2. Проведение научных исследований. Размещение зданий и сооружений, предназначенных для проведения научных изысканий, исследований и разработок (научно-исследовательские и проектные институты, научные центры, инновационные центры, государственные академии наук, опытно-конструкторские центры, в том числе отраслевые).

3.9.3. Проведение научных испытаний. Размещение зданий и сооружений для проведения изысканий, испытаний опытных промышленных образцов, для размещения организаций, осуществляющих научные изыскания, исследования и разработки, научные и селекционные работы, ведение сельского и лесного хозяйства для получения ценных с научной точки зрения образцов растительного и животного мира.

3.10. Ветеринарное обслуживание. Размещение объектов капитального строительства, предназначенных для оказания ветеринарных услуг, содержания или разведения животных, не являющихся сельскохозяйственными, под надзором человека. Содержание данного вида разрешенного использования включает в себя содержание видов разрешенного использования с кодами 3.10.1–3.10.2.

3.10.1. Амбулаторное ветеринарное обслуживание. Размещение объектов капитального строительства, предназначенных для оказания ветеринарных услуг без содержания животных.

3.10.2. Приюты для животных. Размещение объектов капитального строительства, предназначенных для оказания ветеринарных услуг в стационаре; размещения объектов капитального строительства, предназначенных для содержания, разведения животных, не являющихся сельскохозяйственными, под надзором человека, оказания услуг по содержанию и лечению бездомных животных; размещение объектов капитального строительства, предназначенных для организации гостиниц для животных.

4.1. Деловое управление. Размещение объектов капитального строительства с целью: размещения объектов управленческой деятельности, не связанной с государственным или муниципальным управлением и оказанием услуг, а также с целью обеспечения совершения сделок, не требующих передачи товара в момент их совершения между организациями, в том числе биржевая деятельность (за исключением банковской и страховой деятельности).

4.2. Объекты торговли (торговые центры, торгово-развлекательные центры (комплексы)). Размещение объектов капитального строительства, общей площадью свыше 5000 кв. м с целью размещения одной или нескольких организаций, осуществляющих продажу товаров, и (или) оказание услуг в соответствии с содержанием видов разрешенного использования с кодами 4.5, 4.6, 4.8–4.8.2; размещение гаражей и (или) стоянок для автомобилей сотрудников и посетителей торгового центра.

4.3. Рынки. Размещение объектов капитального строительства, сооружений, предназначенных для организации постоянной или временной торговли (ярмарка, рынок, базар), с учетом того, что каждое из торговых мест не располагает торговой площадью более 200 кв. м; размещение гаражей и (или) стоянок для автомобилей сотрудников и посетителей рынка.

4.4. Магазины. Размещение объектов капитального строительства, предназначенных для продажи товаров, торговая площадь которых составляет до 5000 кв. м.

4.5. Банковская и страховая деятельность. Размещение объектов капитального строительства, предназначенных для размещения организаций, оказывающих банковские и страховые услуги.

4.6. Общественное питание. Размещение объектов капитального строительства в целях устройства мест общественного питания (рестораны, кафе, столовые, закусочные, бары).

4.8.1. Развлекательные мероприятия. Размещение зданий и сооружений, предназначенных для организации развлекательных мероприятий, путешествий, для размещения дискотек и танцевальных площадок, ночных клубов, аквапарков, боулинга, аттракционов и т.п., игровых автоматов (кроме игрового оборудования, используемого для проведения азартных игр), игровых площадок.

4.9. Служебные гаражи. Размещение постоянных или временных гаражей, стоянок для хранения служебного автотранспорта, используемого в целях осуществления видов деятельности, предусмотренных видами разрешенного использования с кодами 3.0, 4.0, а также для стоянки и хранения транспортных средств общего пользования, в том числе в депо.

4.10. Выставочно-ярмарочная деятельность. Размещение объектов капитального строительства, сооружений, предназначенных для осуществления выставочно-ярмарочной и конгрессной деятельности, включая деятельность, необходимую для обслуживания указанных мероприятий (застройка экспозиционной площади, организация питания участников мероприятий).

5.1.1. Обеспечение спортивно-зрелищных мероприятий. Размещение спортивно-зрелищных зданий и сооружений, имеющих специальные места для зрителей от 500 мест (стадионов, дворцов спорта, ледовых дворцов, ипподромов).

	<p>5.1.2. Размещение спортивных клубов, спортивных залов, бассейнов, физкультурно-оздоровительных комплексов в зданиях и сооружениях.</p> <p>5.1.3. Площадки для занятий спортом. Размещение площадок для занятия спортом и физкультурой на открытом воздухе (физкультурные площадки, беговые дорожки, поля для спортивной игры).</p> <p>5.1.4. Оборудованные площадки для занятий спортом. Размещение сооружений для занятия спортом и физкультурой на открытом воздухе (теннисные корты, автодромы, мотодромы, трамплины, спортивные стрельбища).</p> <p>5.1.5. Водный спорт. Размещение спортивных сооружений для занятия водными видами спорта (причалы и сооружения, необходимые для организации водных видов спорта и хранения соответствующего инвентаря).</p> <p>5.1.6. Авиационный спорт. Размещение спортивных сооружений для занятия авиационными видами спорта (ангары, взлетно-посадочные площадки и иные сооружения, необходимые для организации авиационных видов спорта и хранения соответствующего инвентаря).</p> <p>5.3. Охота и рыбалка. Обустройство мест охоты и рыбалки, в том числе размещение дома охотника или рыболова, сооружений, необходимых для восстановления и поддержания поголовья зверей или количества рыбы.</p> <p>5.4. Причалы для маломерных судов. Размещение сооружений, предназначенных для причаливания, хранения и обслуживания яхт, катеров, лодок и других маломерных судов.</p> <p>5.5. Поля для гольфа или конных прогулок. Обустройство мест для игры в гольф или осуществления конных прогулок, в том числе осуществление необходимых земляных работ и размещения вспомогательных сооружений; размещение конноспортивных манежей, не предусматривающих устройство трибун.</p> <p>6.3. Легкая промышленность. Размещение объектов капитального строительства, предназначенных для текстильной, фарфоро-фаянсовой, электронной промышленности.</p> <p>6.4. Пищевая промышленность. Размещение объектов пищевой промышленности, по переработке сельскохозяйственной продукции способом, приводящим к их переработке в иную продукцию (консервирование, копчение, хлебопечение), в том числе для производства напитков, алкогольных напитков и табачных изделий.</p> <p>6.6. Строительная промышленность. Размещение объектов капитального строительства, предназначенных для производства: строительных материалов (кирпичей, пиломатериалов, цемента, крепежных материалов), бытового и строительного газового и сантехнического оборудования, лифтов и подъемников, столярной продукции, сборных домов или их частей и тому подобной продукции.</p> <p>6.7. Энергетика. Размещение объектов гидроэнергетики, тепловых станций и других электростанций, размещение обслуживающих и вспомогательных для электростанций сооружений (золоотвалов, гидротехнических сооружений); размещение объектов электросетевого хозяйства, за исключением объектов энергетики, размещение которых предусмотрено содержанием вида разрешенного использования с кодом 3.1.</p> <p>6.8. Связь. Размещение объектов связи, радиовещания, телевидения, включая воздушные радиорелейные, надземные и подземные кабельные линии связи, линии радиофикации, антенные поля, усилительные пункты на кабельных линиях связи, инфраструктуру спутниковой связи и телерадиовещания, за исключением объектов связи, размещение которых предусмотрено содержанием видов разрешенного использования с кодами 3.1.1, 3.2.3.</p> <p>6.9. Склад. Размещение сооружений, имеющих назначение по временному хранению, распределению и перевалке грузов (за исключением хранения стратегических запасов), не являющихся частями производственных комплексов, на которых был создан груз: промышленные базы, склады, погрузочные терминалы и доки, нефтехранилища и нефтеналивные станции, газовые хранилища и обслуживающие их газоконденсатные и газоперекачивающие станции, элеваторы и продовольственные склады, за исключением железнодорожных перевалочных складов.</p>
--	---

	<p>6.11. Целлюлозно-бумажная промышленность. Размещение объектов капитального строительства, предназначенных для целлюлозно-бумажного производства, производства целлюлозы, древесной массы, бумаги, картона и изделий из них, издательской и полиграфической деятельности, тиражирования записанных носителей информации.</p> <p>6.12. Научно-производственная деятельность. Размещение технологических, промышленных, агропромышленных парков, бизнес-инкубаторов.</p> <p>8.3. Обеспечение внутреннего правопорядка. Размещение объектов капитального строительства, необходимых для подготовки и поддержания в готовности органов внутренних дел, Росгвардии и спасательных служб, в которых существует военизированная служба; размещение объектов гражданской обороны, за исключением объектов гражданской обороны, являющихся частями производственных зданий.</p> <p>9.1. Охрана природных территорий. Сохранение отдельных естественных качеств окружающей природной среды путем ограничения хозяйственной деятельности в данной зоне, в частности: создание и уход за запретными полосами, создание и уход за защитными лесами, в том числе городскими лесами, лесами в лесопарках, и иная хозяйственная деятельность, разрешенная в защитных лесах, соблюдение режима использования природных ресурсов в заказниках, сохранение свойств земель, являющихся особо ценными.</p> <p>12.0. Земельные участки (территории) общего пользования. Земельные участки общего пользования. Содержание данного вида разрешенного использования включает в себя содержание видов разрешенного использования с кодами 12.0.1–12.0.2.</p> <p>12.0.1. Улично-дорожная сеть. Размещение объектов улично-дорожной сети: автомобильных дорог, трамвайных путей и пешеходных тротуаров в границах населенных пунктов, пешеходных переходов, бульваров, площадей, проездов, велодорожек и объектов велотранспортной и инженерной инфраструктуры; размещение придорожных стоянок (парковок) транспортных средств в границах городских улиц и дорог, за исключением предусмотренных видами разрешенного использования с кодами 2.7.1, 4.9, 7.2.3, а также некапитальных сооружений, предназначенных для охраны транспортных средств.</p> <p>12.0.2. Благоустройство территории. Размещение декоративных, технических, планировочных, конструктивных устройств, элементов озеленения, различных видов оборудования и оформления, малых архитектурных форм, некапитальных нестационарных строений и сооружений, информационных щитов и указателей, применяемых как составные части благоустройства территории, общественных туалетов</p>
Условно разрешенные виды использования	
Вспомогательные виды	
Максимальный процент застройки (%)	Не установлен
Высота застройки (м)	35
Плотность застройки (тыс.кв.м/га)	15
Минимальные и (или) максимальные размеры земельных участков (га)	Минимальный – 26,6262. Максимальный – 26,6262
Иные показатели	

Приложение 85

к постановлению Правительства Москвы
от 27 апреля 2022 г. № 773-ПП

**Внесение изменения в приложение к постановлению Правительства Москвы
от 28 марта 2017 г. № 120-ПП**

Книга 12

Новомосковский административный округ города Москвы
2.5. на территории поселения Марушкинское города Москвы

Пункт 124

Территориальная зона	237221317.15
Основные виды разрешенного использования	<p>1.2. Выращивание зерновых и иных сельскохозяйственных культур. Осуществление хозяйственной деятельности на сельскохозяйственных угодьях, связанной с производством зерновых, бобовых, кормовых, технических, масличных, эфиромасличных и иных сельскохозяйственных культур.</p> <p>1.3. Овощеводство. Осуществление хозяйственной деятельности на сельскохозяйственных угодьях, связанной с производством картофеля, листовых, плодовых, луковичных и бахчевых сельскохозяйственных культур, в том числе с использованием теплиц.</p> <p>1.4. Выращивание тонизирующих, лекарственных, цветочных культур. Осуществление хозяйственной деятельности, в том числе на сельскохозяйственных угодьях, связанной с производством чая, лекарственных и цветочных культур.</p> <p>1.5. Садоводство. Осуществление хозяйственной деятельности, в том числе на сельскохозяйственных угодьях, связанной с выращиванием многолетних плодовых и ягодных культур, винограда и иных многолетних культур.</p> <p>1.7. Животноводство. Осуществление хозяйственной деятельности, связанной с производством продукции животноводства, в том числе сенокошение, выпас сельскохозяйственных животных, разведение племенных животных, производство и использование племенной продукции (материала), размещение зданий, сооружений, используемых для содержания и разведения сельскохозяйственных животных, производства, хранения и первичной переработки сельскохозяйственной продукции. Содержание данного вида разрешенного использования включает в себя содержание видов разрешенного использования с кодами 1.8–1.11, 1.15, 1.19, 1.20.</p> <p>1.8. Скотоводство. Осуществление хозяйственной деятельности, в том числе на сельскохозяйственных угодьях, связанной с разведением сельскохозяйственных животных (крупного рогатого скота, овец, коз, лошадей, верблюдов, оленей); сенокошение, выпас сельскохозяйственных животных, производство кормов, размещение зданий, сооружений, используемых для содержания и разведения сельскохозяйственных животных; разведение племенных животных, производство и использование племенной продукции (материала).</p> <p>1.9. Звероводство. Осуществление хозяйственной деятельности, связанной с разведением в неволе ценных пушных зверей; размещение зданий, сооружений, используемых для содержания и разведения животных, производства, хранения и первичной переработки продукции; разведение племенных животных, производство и использование племенной продукции (материала).</p> <p>1.10. Птицеводство. Осуществление хозяйственной деятельности, связанной с разведением домашних пород птиц, в том числе водоплавающих; размещение зданий, сооружений, используемых для содержания и разведения животных, производства, хранения и первичной переработки продукции птицеводства; разведение племенных животных, производство и использование племенной продукции (материала).</p> <p>1.11. Свиноводство. Осуществление хозяйственной деятельности, связанной с разведением свиней; размещение зданий, сооружений, используемых для содержания и разведения животных, производства, хранения и первичной переработки продукции; разведение племенных животных, производство и использование племенной продукции (материала).</p>

1.12. Пчеловодство. Осуществление хозяйственной деятельности, в том числе на сельскохозяйственных угодьях, по разведению, содержанию и использованию пчел и иных полезных насекомых; размещение ульев, иных объектов и оборудования, необходимого для пчеловодства и разведения иных полезных насекомых; размещение сооружений, используемых для хранения и первичной переработки продукции пчеловодства.

1.13. Рыбоводство. Осуществление хозяйственной деятельности, связанной с разведением и (или) содержанием, выращиванием объектов рыбоводства (аквакультуры); размещение зданий, сооружений, оборудования, необходимых для осуществления рыбоводства (аквакультуры).

1.14. Научное обеспечение сельского хозяйства. Осуществление научной и селекционной работы, ведения сельского хозяйства для получения ценных с научной точки зрения образцов растительного и животного мира; размещение коллекций генетических ресурсов растений.

1.15. Хранение и переработка сельскохозяйственной продукции. Размещение зданий, сооружений, используемых для производства, хранения, первичной и глубокой переработки сельскохозяйственной продукции.

1.16. Ведение личного подсобного хозяйства на полевых участках. Производство сельскохозяйственной продукции без права возведения объектов капитального строительства.

1.17. Питомники. Выращивание и реализация подростка деревьев и кустарников, используемых в сельском хозяйстве, а также иных сельскохозяйственных культур для получения рассады и семян; размещение сооружений, необходимых для указанных видов сельскохозяйственного производства.

1.18. Обеспечение сельскохозяйственного производства. Размещение машинно-транспортных и ремонтных станций, ангаров и гаражей для сельскохозяйственной техники, амбаров, водонапорных башен, трансформаторных станций и иного технического оборудования, используемого для ведения сельского хозяйства.

1.19. Сенокосение. Косение трав, сбор и заготовка сена.

1.20. Выпас сельскохозяйственных животных. Выпас сельскохозяйственных животных.

3.1. Коммунальное обслуживание. Размещение зданий и сооружений в целях обеспечения физических и юридических лиц коммунальными услугами. Содержание данного вида разрешенного использования включает в себя содержание видов разрешенного использования с кодами 3.1.1–3.1.2.

3.1.1. Предоставление коммунальных услуг. Размещение зданий и сооружений, обеспечивающих поставку воды, тепла, электричества, газа, отвод канализационных стоков, очистку и уборку объектов недвижимости (котельных, водозаборов, очистных сооружений, насосных станций, водопроводов, линий электропередач, трансформаторных подстанций, газопроводов, линий связи, телефонных станций, канализаций, стоянок, гаражей и мастерских для обслуживания уборочной и аварийной техники, сооружений, необходимых для сбора и плавки снега).

3.1.2. Административные здания организаций, обеспечивающих предоставление коммунальных услуг. Размещение зданий, предназначенных для приема физических и юридических лиц в связи с предоставлением им коммунальных услуг.

3.2.1. Дома социального обслуживания. Размещение зданий, предназначенных для размещения домов престарелых, домов ребенка, детских домов, пунктов ночлега для бездомных граждан; размещение объектов капитального строительства для временного размещения вынужденных переселенцев, лиц, признанных беженцами.

3.2.2. Оказание социальной помощи населению. Размещение зданий, предназначенных для служб психологической и бесплатной юридической помощи, социальных, пенсионных и иных служб (службы занятости населения, пункты питания малоимущих граждан), в которых осуществляется прием граждан по вопросам оказания социальной помощи и назначения социальных или пенсионных выплат, а также для размещения общественных некоммерческих организаций: некоммерческих фондов, благотворительных организаций, клубов по интересам.

3.2.3. Оказание услуг связи. Размещение зданий, предназначенных для размещения пунктов оказания услуг почтовой, телеграфной, междугородней и международной телефонной связи.

3.3. Бытовое обслуживание. Размещение объектов капитального строительства, предназначенных для оказания населению или организациям бытовых услуг (мастерские мелкого ремонта, ателье, бани, парикмахерские, прачечные, химчистки, похоронные бюро).

3.4. Здравоохранение. Размещение объектов капитального строительства, предназначенных для оказания гражданам медицинской помощи. Содержание данного вида разрешенного использования включает в себя содержание видов разрешенного использования с кодами 3.4.1–3.4.2.

3.4.1. Амбулаторно-поликлиническое обслуживание. Размещение объектов капитального строительства, предназначенных для оказания гражданам амбулаторно-поликлинической медицинской помощи (поликлиники, фельдшерские пункты, пункты здравоохранения, центры матери и ребенка, диагностические центры, молочные кухни, станции донорства крови, клинические лаборатории).

3.4.2. Стационарное медицинское обслуживание. Размещение объектов капитального строительства, предназначенных для оказания гражданам медицинской помощи в стационарах (больницы, родильные дома, диспансеры, научно-медицинские учреждения и прочие объекты, обеспечивающие оказание услуги по лечению в стационаре); размещение станций скорой помощи; размещение площадок санитарной авиации.

3.5. Образование и просвещение. Размещение объектов капитального строительства, предназначенных для воспитания, образования и просвещения. Содержание данного вида разрешенного использования включает в себя содержание видов разрешенного использования с кодами 3.5.1–3.5.2.

3.5.1. Дошкольное, начальное и среднее общее образование. Размещение объектов капитального строительства, предназначенных для просвещения, дошкольного, начального и среднего общего образования (детские ясли, детские сады, школы, лицеи, гимназии, художественные, музыкальные школы, образовательные кружки и иные организации, осуществляющие деятельность по воспитанию, образованию и просвещению), в том числе зданий, спортивных сооружений, предназначенных для занятия обучающихся физической культурой и спортом.

3.5.2. Среднее и высшее профессиональное образование. Размещение объектов капитального строительства, предназначенных для профессионального образования и просвещения (профессиональные технические училища, колледжи, художественные, музыкальные училища, общества знаний, институты, университеты, организации по переподготовке и повышению квалификации специалистов и иные организации, осуществляющие деятельность по образованию и просвещению), в том числе зданий, спортивных сооружений, предназначенных для занятия обучающихся физической культурой и спортом.

3.6. Культурное развитие. Размещение зданий и сооружений, предназначенных для размещения объектов культуры. Содержание данного вида разрешенного использования включает в себя содержание видов разрешенного использования с кодами 3.6.1–3.6.3.

3.6.1. Объекты культурно-досуговой деятельности. Размещение зданий, предназначенных для размещения музеев, выставочных залов, художественных галерей, домов культуры, библиотек, кинотеатров и кинозалов, театров, филармоний, концертных залов, планетариев.

3.6.2. Парки культуры и отдыха. Размещение парков культуры и отдыха.

3.7. Религиозное использование. Размещение зданий и сооружений религиозного использования. Содержание данного вида разрешенного использования включает в себя содержание видов разрешенного использования с кодами 3.7.1–3.7.2.

3.7.1. Осуществление религиозных обрядов. Размещение зданий и сооружений, предназначенных для совершения религиозных обрядов и церемоний (в том числе церкви, соборы, храмы, часовни, мечети, молельные дома, синагоги).

3.7.2. Религиозное управление и образование. Размещение зданий, предназначенных для постоянного местонахождения духовных лиц, паломников и послушников в связи с осуществлением ими религиозной службы, а также для осуществления благотворительной и религиозной образовательной деятельности (монастыри, скиты, дома священнослужителей, воскресные и религиозные школы, семинарии, духовные училища).

	<p>3.9. Обеспечение научной деятельности. Размещение зданий и сооружений для обеспечения научной деятельности. Содержание данного вида разрешенного использования включает в себя содержание видов разрешенного использования с кодами 3.9.1–3.9.3.</p> <p>3.9.1. Обеспечение деятельности в области гидрометеорологии и смежных с ней областях. Размещение объектов капитального строительства, предназначенных для наблюдений за физическими и химическими процессами, происходящими в окружающей среде, определения ее гидрометеорологических, агрометеорологических и гелиогеофизических характеристик, уровня загрязнения атмосферного воздуха, почв, водных объектов, в том числе по гидробиологическим показателям, и околоземного – космического пространства, зданий и сооружений, используемых в области гидрометеорологии и смежных с ней областях (доплеровские метеорологические радиолокаторы, гидрологические посты и другие).</p> <p>3.9.2. Проведение научных исследований. Размещение зданий и сооружений, предназначенных для проведения научных изысканий, исследований и разработок (научно-исследовательские и проектные институты, научные центры, инновационные центры, государственные академии наук, опытно-конструкторские центры, в том числе отраслевые).</p> <p>3.9.3. Проведение научных испытаний. Размещение зданий и сооружений для проведения изысканий, испытаний опытных промышленных образцов, для размещения организаций, осуществляющих научные изыскания, исследования и разработки, научные и селекционные работы, ведение сельского и лесного хозяйства для получения ценных с научной точки зрения образцов растительного и животного мира.</p> <p>3.10. Ветеринарное обслуживание. Размещение объектов капитального строительства, предназначенных для оказания ветеринарных услуг, содержания или разведения животных, не являющихся сельскохозяйственными, под надзором человека. Содержание данного вида разрешенного использования включает в себя содержание видов разрешенного использования с кодами 3.10.1–3.10.2.</p> <p>3.10.1. Амбулаторное ветеринарное обслуживание. Размещение объектов капитального строительства, предназначенных для оказания ветеринарных услуг без содержания животных.</p> <p>3.10.2. Приюты для животных. Размещение объектов капитального строительства, предназначенных для оказания ветеринарных услуг в стационаре; размещение объектов капитального строительства, предназначенных для содержания, разведения животных, не являющихся сельскохозяйственными, под надзором человека, оказания услуг по содержанию и лечению бездомных животных; размещение объектов капитального строительства, предназначенных для организации гостиниц для животных.</p> <p>4.1. Деловое управление. Размещение объектов капитального строительства с целью: размещения объектов управленческой деятельности, не связанной с государственным или муниципальным управлением и оказанием услуг, а также с целью обеспечения совершения сделок, не требующих передачи товара в момент их совершения между организациями, в том числе биржевая деятельность (за исключением банковской и страховой деятельности).</p> <p>4.2. Объекты торговли (торговые центры, торгово-развлекательные центры (комплексы)). Размещение объектов капитального строительства, общей площадью свыше 5000 кв. м с целью размещения одной или нескольких организаций, осуществляющих продажу товаров, и (или) оказание услуг в соответствии с содержанием видов разрешенного использования с кодами 4.5, 4.6, 4.8–4.8.2; размещение гаражей и (или) стоянок для автомобилей сотрудников и посетителей торгового центра.</p> <p>4.3. Рынки. Размещение объектов капитального строительства, сооружений, предназначенных для организации постоянной или временной торговли (ярмарка, рынок, базар), с учетом того, что каждое из торговых мест не располагает торговой площадью более 200 кв. м; размещение гаражей и (или) стоянок для автомобилей сотрудников и посетителей рынка.</p>
--	---

	<p>4.4. Магазины. Размещение объектов капитального строительства, предназначенных для продажи товаров, торговая площадь которых составляет до 5000 кв. м.</p> <p>4.5. Банковская и страховая деятельность. Размещение объектов капитального строительства, предназначенных для размещения организаций, оказывающих банковские и страховые услуги.</p> <p>4.6. Общественное питание. Размещение объектов капитального строительства в целях устройства мест общественного питания (рестораны, кафе, столовые, закусочные, бары).</p> <p>4.8.1. Развлекательные мероприятия. Размещение зданий и сооружений, предназначенных для организации развлекательных мероприятий, путешествий, для размещения дискотек и танцевальных площадок, ночных клубов, аквапарков, боулинга, аттракционов и т.п., игровых автоматов (кроме игрового оборудования, используемого для проведения азартных игр), игровых площадок.</p> <p>4.9. Служебные гаражи. Размещение постоянных или временных гаражей, стоянок для хранения служебного автотранспорта, используемого в целях осуществления видов деятельности, предусмотренных видами разрешенного использования с кодами 3.0, 4.0, а также для стоянки и хранения транспортных средств общего пользования, в том числе в депо.</p> <p>4.10. Выставочно-ярмарочная деятельность. Размещение объектов капитального строительства, сооружений, предназначенных для осуществления выставочно-ярмарочной и конгрессной деятельности, включая деятельность, необходимую для обслуживания указанных мероприятий (застройка экспозиционной площади, организация питания участников мероприятий).</p> <p>5.1.1. Обеспечение спортивно-зрелищных мероприятий. Размещение спортивно-зрелищных зданий и сооружений, имеющих специальные места для зрителей от 500 мест (стадионов, дворцов спорта, ледовых дворцов, ипподромов).</p> <p>5.1.2. Размещение спортивных клубов, спортивных залов, бассейнов, физкультурно-оздоровительных комплексов в зданиях и сооружениях.</p> <p>5.1.3. Площадки для занятий спортом. Размещение площадок для занятия спортом и физкультурой на открытом воздухе (физкультурные площадки, беговые дорожки, поля для спортивной игры).</p> <p>5.1.4. Оборудованные площадки для занятий спортом. Размещение сооружений для занятия спортом и физкультурой на открытом воздухе (теннисные корты, автодромы, мотодромы, трамплины, спортивные стрельбища).</p> <p>5.1.5. Водный спорт. Размещение спортивных сооружений для занятия водными видами спорта (причалы и сооружения, необходимые для организации водных видов спорта и хранения соответствующего инвентаря).</p> <p>5.1.6. Авиационный спорт. Размещение спортивных сооружений для занятия авиационными видами спорта (ангары, взлетно-посадочные площадки и иные сооружения, необходимые для организации авиационных видов спорта и хранения соответствующего инвентаря).</p> <p>5.3. Охота и рыбалка. Обустройство мест охоты и рыбалки, в том числе размещение дома охотника или рыболова, сооружений, необходимых для восстановления и поддержания поголовья зверей или количества рыбы.</p> <p>5.4. Причалы для маломерных судов. Размещение сооружений, предназначенных для причаливания, хранения и обслуживания яхт, катеров, лодок и других маломерных судов.</p> <p>5.5. Поля для гольфа или конных прогулок. Обустройство мест для игры в гольф или осуществления конных прогулок, в том числе осуществление необходимых земляных работ и размещения вспомогательных сооружений;</p> <p>размещение конноспортивных манежей, не предусматривающих устройство трибун.</p> <p>6.3. Легкая промышленность. Размещение объектов капитального строительства, предназначенных для текстильной, фарфоро-фаянсовой, электронной промышленности.</p> <p>6.4. Пищевая промышленность. Размещение объектов пищевой промышленности, по переработке сельскохозяйственной продукции способом, приводящим к их переработке в иную продукцию (консервирование, копчение, хлебопечение), в том числе для производства напитков, алкогольных напитков и табачных изделий.</p>
--	--

	<p>6.6. Строительная промышленность. Размещение объектов капитального строительства, предназначенных для производства: строительных материалов (кирпичей, пиломатериалов, цемента, крепежных материалов), бытового и строительного газового и сантехнического оборудования, лифтов и подъемников, столярной продукции, сборных домов или их частей и тому подобной продукции.</p> <p>6.7. Энергетика. Размещение объектов гидроэнергетики, тепловых станций и других электростанций, размещение обслуживающих и вспомогательных для электростанций сооружений (золоотвалов, гидротехнических сооружений); размещение объектов электросетевого хозяйства, за исключением объектов энергетики, размещение которых предусмотрено содержанием вида разрешенного использования с кодом 3.1.</p> <p>6.8. Связь. Размещение объектов связи, радиовещания, телевидения, включая воздушные радиорелейные, надземные и подземные кабельные линии связи, линии радиофикации, антенные поля, усилительные пункты на кабельных линиях связи, инфраструктуру спутниковой связи и телерадиовещания, за исключением объектов связи, размещение которых предусмотрено содержанием видов разрешенного использования с кодами 3.1.1, 3.2.3.</p> <p>6.9. Склад. Размещение сооружений, имеющих назначение по временному хранению, распределению и перевалке грузов (за исключением хранения стратегических запасов), не являющихся частями производственных комплексов, на которых был создан груз: промышленные базы, склады, погрузочные терминалы и доки, нефтехранилища и нефтеналивные станции, газовые хранилища и обслуживающие их газоконденсатные и газоперекачивающие станции, элеваторы и продовольственные склады, за исключением железнодорожных перевалочных складов.</p> <p>6.11. Целлюлозно-бумажная промышленность. Размещение объектов капитального строительства, предназначенных для целлюлозно-бумажного производства, производства целлюлозы, древесной массы, бумаги, картона и изделий из них, издательской и полиграфической деятельности, тиражирования записанных носителей информации.</p> <p>6.12. Научно-производственная деятельность. Размещение технологических, промышленных, агропромышленных парков, бизнес-инкубаторов.</p> <p>8.0. Обеспечение обороны и безопасности. Размещение объектов капитального строительства, необходимых для подготовки и поддержания в боевой готовности Вооруженных Сил Российской Федерации, других войск, воинских формирований и органов управлений ими (размещение военных организаций, внутренних войск, учреждений и других объектов, дислокация войск и сил флота), проведение воинских учений и других мероприятий, направленных на обеспечение боевой готовности воинских частей; размещение зданий военных училищ, военных институтов, военных университетов, военных академий; размещение объектов, обеспечивающих осуществление таможенной деятельности.</p> <p>8.1. Обеспечение вооруженных сил. Размещение объектов капитального строительства, предназначенных для разработки, испытания, производства ремонта или уничтожения вооружения, техники военного назначения и боеприпасов; обустройство земельных участков в качестве испытательных полигонов, мест уничтожения вооружения и захоронения отходов, возникающих в связи с использованием, производством, ремонтом или уничтожением вооружений или боеприпасов; размещение объектов капитального строительства, необходимых для создания и хранения запасов материальных ценностей в государственном и мобилизационном резервах (хранилища, склады и другие объекты); размещение объектов, для обеспечения безопасности которых были созданы закрытые административно-территориальные образования.</p> <p>8.3. Обеспечение внутреннего правопорядка. Размещение объектов капитального строительства, необходимых для подготовки и поддержания в готовности органов внутренних дел, Росгвардии и спасательных служб, в которых существует военизированная служба; размещение объектов гражданской обороны, за исключением объектов гражданской обороны, являющихся частями производственных зданий.</p>
--	---

	<p>9.1. Охрана природных территорий. Сохранение отдельных естественных качеств окружающей природной среды путем ограничения хозяйственной деятельности в данной зоне, в частности: создание и уход за запретными полосами, создание и уход за защитными лесами, в том числе городскими лесами, лесами в лесопарках, и иная хозяйственная деятельность, разрешенная в защитных лесах, соблюдение режима использования природных ресурсов в заказниках, сохранение свойств земель, являющихся особо ценными.</p> <p>12.0. Земельные участки (территории) общего пользования. Земельные участки общего пользования. Содержание данного вида разрешенного использования включает в себя содержание видов разрешенного использования с кодами 12.0.1–12.0.2.</p> <p>12.0.1. Улично-дорожная сеть. Размещение объектов улично-дорожной сети: автомобильных дорог, трамвайных путей и пешеходных тротуаров в границах населенных пунктов, пешеходных переходов, бульваров, площадей, проездов, велодорожек и объектов велотранспортной и инженерной инфраструктуры; размещение придорожных стоянок (парковок) транспортных средств в границах городских улиц и дорог, за исключением предусмотренных видами разрешенного использования с кодами 2.7.1, 4.9, 7.2.3, а также некапитальных сооружений, предназначенных для охраны транспортных средств.</p> <p>12.0.2. Благоустройство территории. Размещение декоративных, технических, планировочных, конструктивных устройств, элементов озеленения, различных видов оборудования и оформления, малых архитектурных форм, некапитальных нестационарных строений и сооружений, информационных щитов и указателей, применяемых как составные части благоустройства территории, общественных туалетов</p>
Условно разрешенные виды использования	
Вспомогательные виды	
Максимальный процент застройки (%)	Не установлен
Высота застройки (м)	35
Плотность застройки (тыс.кв.м/га)	15
Минимальные и (или) максимальные размеры земельных участков (га)	Минимальный – 7,3532. Максимальный – 7,3532
Иные показатели	

Приложение 86
к постановлению Правительства Москвы
от 27 апреля 2022 г. № 773-ПП

**Внесение изменения в приложение к постановлению Правительства Москвы
от 28 марта 2017 г. № 120-ПП**

Книга 12
Новомосковский административный округ города Москвы
2.5. на территории поселения Марушкинское города Москвы

Пункт 125

Территориальная зона	237221317.16
Основные виды разрешенного использования	<p>1.2. Выращивание зерновых и иных сельскохозяйственных культур. Осуществление хозяйственной деятельности на сельскохозяйственных угодьях, связанной с производством зерновых, бобовых, кормовых, технических, масличных, эфиромасличных и иных сельскохозяйственных культур.</p> <p>1.3. Овощеводство. Осуществление хозяйственной деятельности на сельскохозяйственных угодьях, связанной с производством картофеля, листовых, плодовых, луковичных и бахчевых сельскохозяйственных культур, в том числе с использованием теплиц.</p> <p>1.4. Выращивание тонизирующих, лекарственных, цветочных культур. Осуществление хозяйственной деятельности, в том числе на сельскохозяйственных угодьях, связанной с производством чая, лекарственных и цветочных культур.</p> <p>1.5. Садоводство. Осуществление хозяйственной деятельности, в том числе на сельскохозяйственных угодьях, связанной с выращиванием многолетних плодовых и ягодных культур, винограда и иных многолетних культур.</p> <p>1.7. Животноводство. Осуществление хозяйственной деятельности, связанной с производством продукции животноводства, в том числе сенокошение, выпас сельскохозяйственных животных, разведение племенных животных, производство и использование племенной продукции (материала), размещение зданий, сооружений, используемых для содержания и разведения сельскохозяйственных животных, производства, хранения и первичной переработки сельскохозяйственной продукции. Содержание данного вида разрешенного использования включает в себя содержание видов разрешенного использования с кодами 1.8–1.11, 1.15, 1.19, 1.20.</p> <p>1.8. Скотоводство. Осуществление хозяйственной деятельности, в том числе на сельскохозяйственных угодьях, связанной с разведением сельскохозяйственных животных (крупного рогатого скота, овец, коз, лошадей, верблюдов, оленей); сенокошение, выпас сельскохозяйственных животных, производство кормов, размещение зданий, сооружений, используемых для содержания и разведения сельскохозяйственных животных; разведение племенных животных, производство и использование племенной продукции (материала).</p> <p>1.9. Звероводство. Осуществление хозяйственной деятельности, связанной с разведением в неволе ценных пушных зверей; размещение зданий, сооружений, используемых для содержания и разведения животных, производства, хранения и первичной переработки продукции; разведение племенных животных, производство и использование племенной продукции (материала).</p> <p>1.10. Птицеводство. Осуществление хозяйственной деятельности, связанной с разведением домашних пород птиц, в том числе водоплавающих; размещение зданий, сооружений, используемых для содержания и разведения животных, производства, хранения и первичной переработки продукции птицеводства; разведение племенных животных, производство и использование племенной продукции (материала).</p> <p>1.11. Свиноводство. Осуществление хозяйственной деятельности, связанной с разведением свиней; размещение зданий, сооружений, используемых для содержания и разведения животных, производства, хранения и первичной переработки продукции; разведение племенных животных, производство и использование племенной продукции (материала).</p>

	<p>1.12. Пчеловодство. Осуществление хозяйственной деятельности, в том числе на сельскохозяйственных угодьях, по разведению, содержанию и использованию пчел и иных полезных насекомых; размещение ульев, иных объектов и оборудования, необходимого для пчеловодства и разведения иных полезных насекомых; размещение сооружений, используемых для хранения и первичной переработки продукции пчеловодства.</p> <p>1.13. Рыбоводство. Осуществление хозяйственной деятельности, связанной с разведением и (или) содержанием, выращиванием объектов рыбоводства (аквакультуры); размещение зданий, сооружений, оборудования, необходимых для осуществления рыбоводства (аквакультуры).</p> <p>1.14. Научное обеспечение сельского хозяйства. Осуществление научной и селекционной работы, ведения сельского хозяйства для получения ценных с научной точки зрения образцов растительного и животного мира; размещение коллекций генетических ресурсов растений.</p> <p>1.15. Хранение и переработка сельскохозяйственной продукции. Размещение зданий, сооружений, используемых для производства, хранения, первичной и глубокой переработки сельскохозяйственной продукции.</p> <p>1.16. Ведение личного подсобного хозяйства на полевых участках. Производство сельскохозяйственной продукции без права возведения объектов капитального строительства.</p> <p>1.17. Питомники. Выращивание и реализация подростка деревьев и кустарников, используемых в сельском хозяйстве, а также иных сельскохозяйственных культур для получения рассады и семян; размещение сооружений, необходимых для указанных видов сельскохозяйственного производства.</p> <p>1.18. Обеспечение сельскохозяйственного производства. Размещение машинно-транспортных и ремонтных станций, ангаров и гаражей для сельскохозяйственной техники, амбаров, водонапорных башен, трансформаторных станций и иного технического оборудования, используемого для ведения сельского хозяйства.</p> <p>1.19. Сенокошение. Кошение трав, сбор и заготовка сена.</p> <p>1.20. Выпас сельскохозяйственных животных. Выпас сельскохозяйственных животных.</p> <p>3.1. Коммунальное обслуживание. Размещение зданий и сооружений в целях обеспечения физических и юридических лиц коммунальными услугами. Содержание данного вида разрешенного использования включает в себя содержание видов разрешенного использования с кодами 3.1.1–3.1.2.</p> <p>3.1.1. Предоставление коммунальных услуг. Размещение зданий и сооружений, обеспечивающих поставку воды, тепла, электричества, газа, отвод канализационных стоков, очистку и уборку объектов недвижимости (котельных, водозаборов, очистных сооружений, насосных станций, водопроводов, линий электропередач, трансформаторных подстанций, газопроводов, линий связи, телефонных станций, канализаций, стоянок, гаражей и мастерских для обслуживания уборочной и аварийной техники, сооружений, необходимых для сбора и плавки снега).</p> <p>3.1.2. Административные здания организаций, обеспечивающих предоставление коммунальных услуг. Размещение зданий, предназначенных для приема физических и юридических лиц в связи с предоставлением им коммунальных услуг.</p> <p>3.2.1. Дома социального обслуживания. Размещение зданий, предназначенных для размещения домов престарелых, домов ребенка, детских домов, пунктов ночлега для бездомных граждан; размещение объектов капитального строительства для временного размещения вынужденных переселенцев, лиц, признанных беженцами.</p> <p>3.2.2. Оказание социальной помощи населению. Размещение зданий, предназначенных для служб психологической и бесплатной юридической помощи, социальных, пенсионных и иных служб (службы занятости населения, пункты питания малоимущих граждан), в которых осуществляется прием граждан по вопросам оказания социальной помощи и назначения социальных или пенсионных выплат, а также для размещения общественных некоммерческих организаций: некоммерческих фондов, благотворительных организаций, клубов по интересам.</p> <p>3.2.3. Оказание услуг связи. Размещение зданий, предназначенных для размещения пунктов оказания услуг почтовой, телеграфной, междугородней и международной телефонной связи.</p>
--	--

3.3. Бытовое обслуживание. Размещение объектов капитального строительства, предназначенных для оказания населению или организациям бытовых услуг (мастерские мелкого ремонта, ателье, бани, парикмахерские, прачечные, химчистки, похоронные бюро).

3.4. здравоохранение. Размещение объектов капитального строительства, предназначенных для оказания гражданам медицинской помощи. Содержание данного вида разрешенного использования включает в себя содержание видов разрешенного использования с кодами 3.4.1–3.4.2.

3.4.1. Амбулаторно-поликлиническое обслуживание. Размещение объектов капитального строительства, предназначенных для оказания гражданам амбулаторно-поликлинической медицинской помощи (поликлиники, фельдшерские пункты, пункты здравоохранения, центры матери и ребенка, диагностические центры, молочные кухни, станции донорства крови, клинические лаборатории).

3.4.2. Стационарное медицинское обслуживание. Размещение объектов капитального строительства, предназначенных для оказания гражданам медицинской помощи в стационарах (больницы, родильные дома, диспансеры, научно-медицинские учреждения и прочие объекты, обеспечивающие оказание услуги по лечению в стационаре); размещение станций скорой помощи; размещение площадок санитарной авиации.

3.5. Образование и просвещение. Размещение объектов капитального строительства, предназначенных для воспитания, образования и просвещения. Содержание данного вида разрешенного использования включает в себя содержание видов разрешенного использования с кодами 3.5.1–3.5.2.

3.5.1. Дошкольное, начальное и среднее общее образование. Размещение объектов капитального строительства, предназначенных для просвещения, дошкольного, начального и среднего общего образования (детские ясли, детские сады, школы, лицеи, гимназии, художественные, музыкальные школы, образовательные кружки и иные организации, осуществляющие деятельность по воспитанию, образованию и просвещению), в том числе зданий, спортивных сооружений, предназначенных для занятия обучающихся физической культурой и спортом.

3.5.2. Среднее и высшее профессиональное образование. Размещение объектов капитального строительства, предназначенных для профессионального образования и просвещения (профессиональные технические училища, колледжи, художественные, музыкальные училища, общества знаний, институты, университеты, организации по переподготовке и повышению квалификации специалистов и иные организации, осуществляющие деятельность по образованию и просвещению), в том числе зданий, спортивных сооружений, предназначенных для занятия обучающихся физической культурой и спортом.

3.6. Культурное развитие. Размещение зданий и сооружений, предназначенных для размещения объектов культуры. Содержание данного вида разрешенного использования включает в себя содержание видов разрешенного использования с кодами 3.6.1–3.6.3.

3.6.1. Объекты культурно-досуговой деятельности. Размещение зданий, предназначенных для размещения музеев, выставочных залов, художественных галерей, домов культуры, библиотек, кинотеатров и кинозалов, театров, филармоний, концертных залов, планетариев.

3.6.2. Парки культуры и отдыха. Размещение парков культуры и отдыха.

3.7. Религиозное использование. Размещение зданий и сооружений религиозного использования. Содержание данного вида разрешенного использования включает в себя содержание видов разрешенного использования с кодами 3.7.1–3.7.2.

3.7.1. Осуществление религиозных обрядов. Размещение зданий и сооружений, предназначенных для совершения религиозных обрядов и церемоний (в том числе церкви, соборы, храмы, часовни, мечети, молельные дома, синагоги).

3.7.2. Религиозное управление и образование. Размещение зданий, предназначенных для постоянного местонахождения духовных лиц, паломников и послушников в связи с осуществлением ими религиозной службы, а также для осуществления благотворительной и религиозной образовательной деятельности (монастыри, скиты, дома священнослужителей, воскресные и религиозные школы, семинарии, духовные училища).

	<p>3.9. Обеспечение научной деятельности. Размещение зданий и сооружений для обеспечения научной деятельности. Содержание данного вида разрешенного использования включает в себя содержание видов разрешенного использования с кодами 3.9.1–3.9.3.</p> <p>3.9.1. Обеспечение деятельности в области гидрометеорологии и смежных с ней областях. Размещение объектов капитального строительства, предназначенных для наблюдений за физическими и химическими процессами, происходящими в окружающей среде, определения ее гидрометеорологических, агрометеорологических и гелиогеофизических характеристик, уровня загрязнения атмосферного воздуха, почв, водных объектов, в том числе по гидробиологическим показателям, и околоземного – космического пространства, зданий и сооружений, используемых в области гидрометеорологии и смежных с ней областях (доплеровские метеорологические радиолокаторы, гидрологические посты и другие).</p> <p>3.9.2. Проведение научных исследований. Размещение зданий и сооружений, предназначенных для проведения научных изысканий, исследований и разработок (научно-исследовательские и проектные институты, научные центры, инновационные центры, государственные академии наук, опытно-конструкторские центры, в том числе отраслевые).</p> <p>3.9.3. Проведение научных испытаний. Размещение зданий и сооружений для проведения изысканий, испытаний опытных промышленных образцов, для размещения организаций, осуществляющих научные изыскания, исследования и разработки, научные и селекционные работы, ведение сельского и лесного хозяйства для получения ценных с научной точки зрения образцов растительного и животного мира.</p> <p>3.10. Ветеринарное обслуживание. Размещение объектов капитального строительства, предназначенных для оказания ветеринарных услуг, содержания или разведения животных, не являющихся сельскохозяйственными, под надзором человека. Содержание данного вида разрешенного использования включает в себя содержание видов разрешенного использования с кодами 3.10.1–3.10.2.</p> <p>3.10.1. Амбулаторное ветеринарное обслуживание. Размещение объектов капитального строительства, предназначенных для оказания ветеринарных услуг без содержания животных.</p> <p>3.10.2. Приюты для животных. Размещение объектов капитального строительства, предназначенных для оказания ветеринарных услуг в стационаре; размещение объектов капитального строительства, предназначенных для содержания, разведения животных, не являющихся сельскохозяйственными, под надзором человека, оказания услуг по содержанию и лечению бездомных животных; размещение объектов капитального строительства, предназначенных для организации гостиниц для животных.</p> <p>4.1. Деловое управление. Размещение объектов капитального строительства с целью: размещения объектов управленческой деятельности, не связанной с государственным или муниципальным управлением и оказанием услуг, а также с целью обеспечения совершения сделок, не требующих передачи товара в момент их совершения между организациями, в том числе биржевая деятельность (за исключением банковской и страховой деятельности).</p> <p>4.2. Объекты торговли (торговые центры, торгово-развлекательные центры (комплексы)). Размещение объектов капитального строительства, общей площадью свыше 5000 кв. м с целью размещения одной или нескольких организаций, осуществляющих продажу товаров, и (или) оказание услуг в соответствии с содержанием видов разрешенного использования с кодами 4.5, 4.6, 4.8–4.8.2; размещение гаражей и (или) стоянок для автомобилей сотрудников и посетителей торгового центра.</p> <p>4.3. Рынки. Размещение объектов капитального строительства, сооружений, предназначенных для организации постоянной или временной торговли (ярмарка, рынок, базар), с учетом того, что каждое из торговых мест не располагает торговой площадью более 200 кв. м; размещение гаражей и (или) стоянок для автомобилей сотрудников и посетителей рынка.</p>
--	---

	<p>4.4. Магазины. Размещение объектов капитального строительства, предназначенных для продажи товаров, торговая площадь которых составляет до 5000 кв. м.</p> <p>4.5. Банковская и страховая деятельность. Размещение объектов капитального строительства, предназначенных для размещения организаций, оказывающих банковские и страховые услуги.</p> <p>4.6. Общественное питание. Размещение объектов капитального строительства в целях устройства мест общественного питания (рестораны, кафе, столовые, закусочные, бары).</p> <p>4.8.1. Развлекательные мероприятия. Размещение зданий и сооружений, предназначенных для организации развлекательных мероприятий, путешествий, для размещения дискотек и танцевальных площадок, ночных клубов, аквапарков, боулинга, аттракционов и т.п., игровых автоматов (кроме игрового оборудования, используемого для проведения азартных игр), игровых площадок.</p> <p>4.9. Служебные гаражи. Размещение постоянных или временных гаражей, стоянок для хранения служебного автотранспорта, используемого в целях осуществления видов деятельности, предусмотренных видами разрешенного использования с кодами 3.0, 4.0, а также для стоянки и хранения транспортных средств общего пользования, в том числе в депо.</p> <p>4.10. Выставочно-ярмарочная деятельность. Размещение объектов капитального строительства, сооружений, предназначенных для осуществления выставочно-ярмарочной и конгрессной деятельности, включая деятельность, необходимую для обслуживания указанных мероприятий (застройка экспозиционной площади, организация питания участников мероприятий).</p> <p>5.1.1. Обеспечение спортивно-зрелищных мероприятий. Размещение спортивно-зрелищных зданий и сооружений, имеющих специальные места для зрителей от 500 мест (стадионов, дворцов спорта, ледовых дворцов, ипподромов).</p> <p>5.1.2. Размещение спортивных клубов, спортивных залов, бассейнов, физкультурно-оздоровительных комплексов в зданиях и сооружениях.</p> <p>5.1.3. Площадки для занятий спортом. Размещение площадок для занятия спортом и физкультурой на открытом воздухе (физкультурные площадки, беговые дорожки, поля для спортивной игры).</p> <p>5.1.4. Оборудованные площадки для занятий спортом. Размещение сооружений для занятия спортом и физкультурой на открытом воздухе (теннисные корты, автодромы, мотодромы, трамплины, спортивные стрельбища).</p> <p>5.1.5. Водный спорт. Размещение спортивных сооружений для занятия водными видами спорта (причалы и сооружения, необходимые для организации водных видов спорта и хранения соответствующего инвентаря).</p> <p>5.1.6. Авиационный спорт. Размещение спортивных сооружений для занятия авиационными видами спорта (ангары, взлетно-посадочные площадки и иные сооружения, необходимые для организации авиационных видов спорта и хранения соответствующего инвентаря).</p> <p>5.3. Охота и рыбалка. Обустройство мест охоты и рыбалки, в том числе размещение дома охотника или рыболова, сооружений, необходимых для восстановления и поддержания поголовья зверей или количества рыбы.</p> <p>5.4. Причалы для маломерных судов. Размещение сооружений, предназначенных для причаливания, хранения и обслуживания яхт, катеров, лодок и других маломерных судов.</p> <p>5.5. Поля для гольфа или конных прогулок. Обустройство мест для игры в гольф или осуществления конных прогулок, в том числе осуществление необходимых земляных работ и размещения вспомогательных сооружений; размещение конноспортивных манежей, не предусматривающих устройство трибун.</p> <p>6.3. Легкая промышленность. Размещение объектов капитального строительства, предназначенных для текстильной, фарфоро-фаянсовой, электронной промышленности.</p> <p>6.4. Пищевая промышленность. Размещение объектов пищевой промышленности, по переработке сельскохозяйственной продукции способом, приводящим к их переработке в иную продукцию (консервирование, копчение, хлебопечение), в том числе для производства напитков, алкогольных напитков и табачных изделий.</p>
--	---

6.6. Строительная промышленность. Размещение объектов капитального строительства, предназначенных для производства: строительных материалов (кирпичей, пиломатериалов, цемента, крепежных материалов), бытового и строительного газового и сантехнического оборудования, лифтов и подъемников, столярной продукции, сборных домов или их частей и тому подобной продукции.

6.7. Энергетика. Размещение объектов гидроэнергетики, тепловых станций и других электростанций, размещение обслуживающих и вспомогательных для электростанций сооружений (золоотвалов, гидротехнических сооружений); размещение объектов электросетевого хозяйства, за исключением объектов энергетики, размещение которых предусмотрено содержанием вида разрешенного использования с кодом 3.1.

6.8. Связь. Размещение объектов связи, радиовещания, телевидения, включая воздушные радиорелейные, надземные и подземные кабельные линии связи, линии радиофикации, антенные поля, усилительные пункты на кабельных линиях связи, инфраструктуру спутниковой связи и телерадиовещания, за исключением объектов связи, размещение которых предусмотрено содержанием видов разрешенного использования с кодами 3.1.1, 3.2.3.

6.9. Склад. Размещение сооружений, имеющих назначение по временному хранению, распределению и перевалке грузов (за исключением хранения стратегических запасов), не являющихся частями производственных комплексов, на которых был создан груз: промышленные базы, склады, погрузочные терминалы и доки, нефтехранилища и нефтеналивные станции, газовые хранилища и обслуживающие их газоконденсатные и газоперекачивающие станции, элеваторы и продовольственные склады, за исключением железнодорожных перевалочных складов.

6.11. Целлюлозно-бумажная промышленность. Размещение объектов капитального строительства, предназначенных для целлюлозно-бумажного производства, производства целлюлозы, древесной массы, бумаги, картона и изделий из них, издательской и полиграфической деятельности, тиражирования записанных носителей информации.

6.12. Научно-производственная деятельность. Размещение технологических, промышленных, агропромышленных парков, бизнес-инкубаторов.

8.0. Обеспечение обороны и безопасности. Размещение объектов капитального строительства, необходимых для подготовки и поддержания в боевой готовности Вооруженных Сил Российской Федерации, других войск, воинских формирований и органов управлений ими (размещение военных организаций, внутренних войск, учреждений и других объектов, дислокация войск и сил флота), проведение воинских учений и других мероприятий, направленных на обеспечение боевой готовности воинских частей; размещение зданий военных училищ, военных институтов, военных университетов, военных академий; размещение объектов, обеспечивающих осуществление таможенной деятельности.

8.1. Обеспечение вооруженных сил. Размещение объектов капитального строительства, предназначенных для разработки, испытания, производства ремонта или уничтожения вооружения, техники военного назначения и боеприпасов; обустройство земельных участков в качестве испытательных полигонов, мест уничтожения вооружения и захоронения отходов, возникающих в связи с использованием, производством, ремонтом или уничтожением вооружений или боеприпасов; размещение объектов капитального строительства, необходимых для создания и хранения запасов материальных ценностей в государственном и мобилизационном резервах (хранилища, склады и другие объекты); размещение объектов, для обеспечения безопасности которых были созданы закрытые административно-территориальные образования.

8.3. Обеспечение внутреннего правопорядка. Размещение объектов капитального строительства, необходимых для подготовки и поддержания в готовности органов внутренних дел, Росгвардии и спасательных служб, в которых существует военизированная служба; размещение объектов гражданской обороны, за исключением объектов гражданской обороны, являющихся частями производственных зданий.

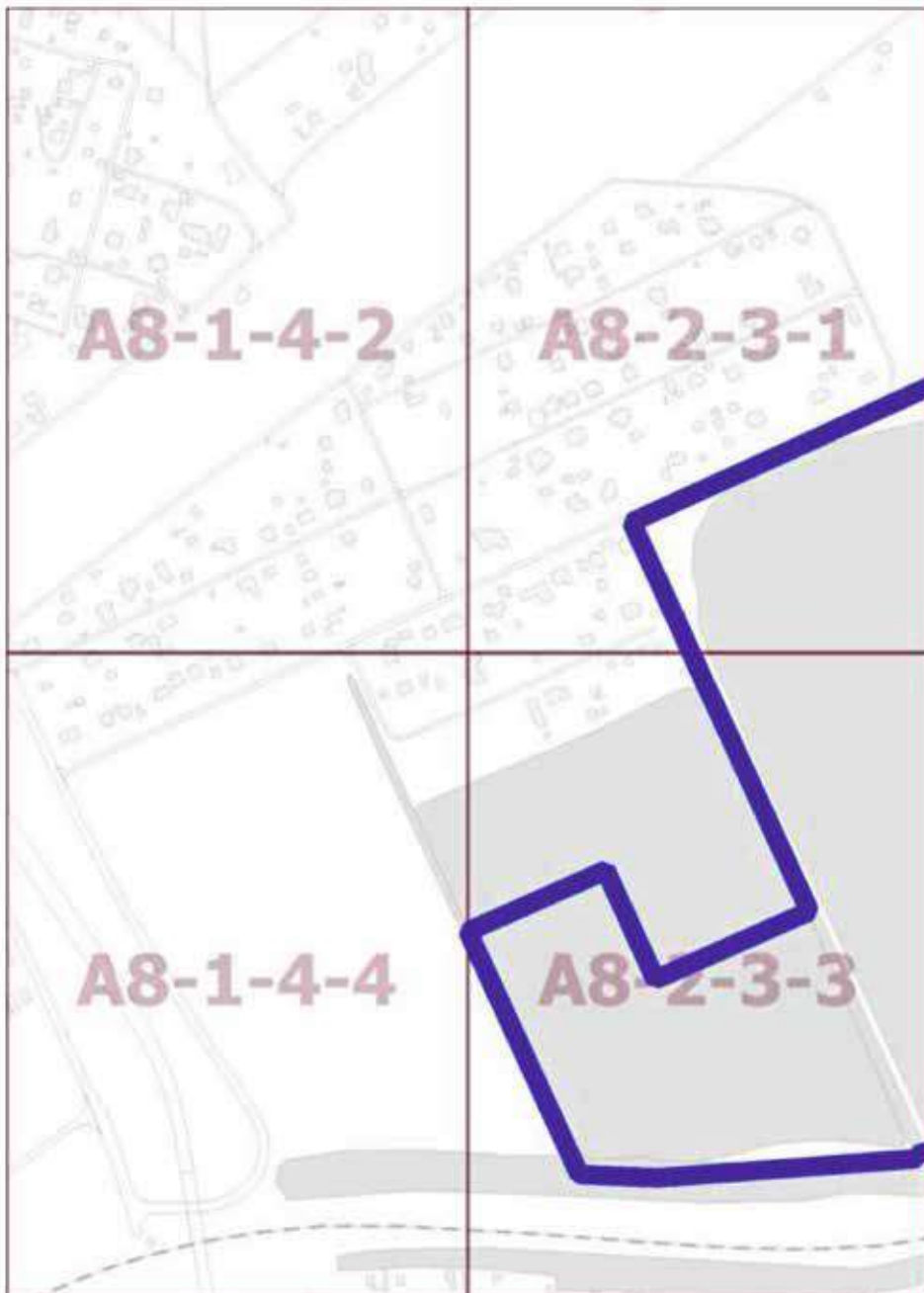
	<p>9.1. Охрана природных территорий. Сохранение отдельных естественных качеств окружающей природной среды путем ограничения хозяйственной деятельности в данной зоне, в частности:</p> <p>создание и уход за запретными полосами, создание и уход за защитными лесами, в том числе городскими лесами, лесами в лесопарках, и иная хозяйственная деятельность, разрешенная в защитных лесах, соблюдение режима использования природных ресурсов в заказниках, сохранение свойств земель, являющихся особо ценными.</p> <p>12.0. Земельные участки (территории) общего пользования. Земельные участки общего пользования. Содержание данного вида разрешенного использования включает в себя содержание видов разрешенного использования с кодами 12.0.1–12.0.2.</p> <p>12.0.1. Улично-дорожная сеть. Размещение объектов улично-дорожной сети: автомобильных дорог, трамвайных путей и пешеходных тротуаров в границах населенных пунктов, пешеходных переходов, бульваров, площадей, проездов, велодорожек и объектов велотранспортной и инженерной инфраструктуры; размещение придорожных стоянок (парковок) транспортных средств в границах городских улиц и дорог, за исключением предусмотренных видами разрешенного использования с кодами 2.7.1, 4.9, 7.2.3, а также некапитальных сооружений, предназначенных для охраны транспортных средств.</p> <p>12.0.2. Благоустройство территории. Размещение декоративных, технических, планировочных, конструктивных устройств, элементов озеленения, различных видов оборудования и оформления, малых архитектурных форм, некапитальных нестационарных строений и сооружений, информационных щитов и указателей, применяемых как составные части благоустройства территории, общественных туалетов</p>
Условно разрешенные виды использования	
Вспомогательные виды	
Максимальный процент застройки (%)	Не установлен
Высота застройки (м)	35
Плотность застройки (тыс. кв. м/га)	15
Минимальные и (или) максимальные размеры земельных участков (га)	Минимальный – 89,0007. Максимальный – 89,0007
Иные показатели	

**Внесение изменений в приложение к постановлению Правительства Москвы
от 28 марта 2017 г. № 120-ПП**

Книга 14

Карта градостроительного зонирования

Территории, в границах которых предусматривается осуществление деятельности
по комплексному развитию территории



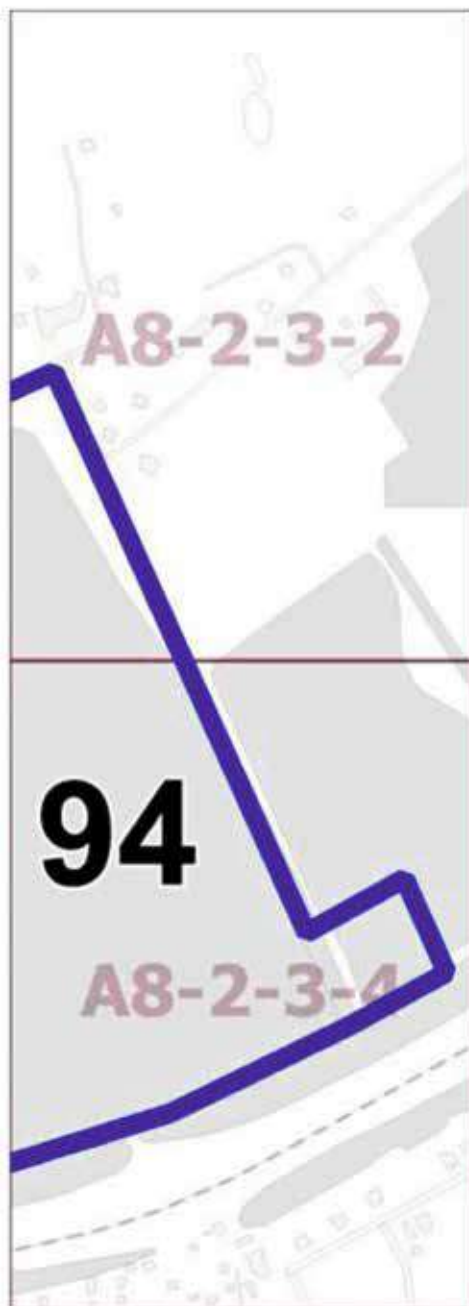
Приложение 88
к постановлению Правительства Москвы
от 27 апреля 2022 г. № 773-ПП

**Внесение изменений в приложение к постановлению Правительства Москвы
от 28 марта 2017 г. № 120-ПП**

Книга 14

Карта градостроительного зонирования

Территории, в границах которых предусматривается осуществление деятельности
по комплексному развитию территории

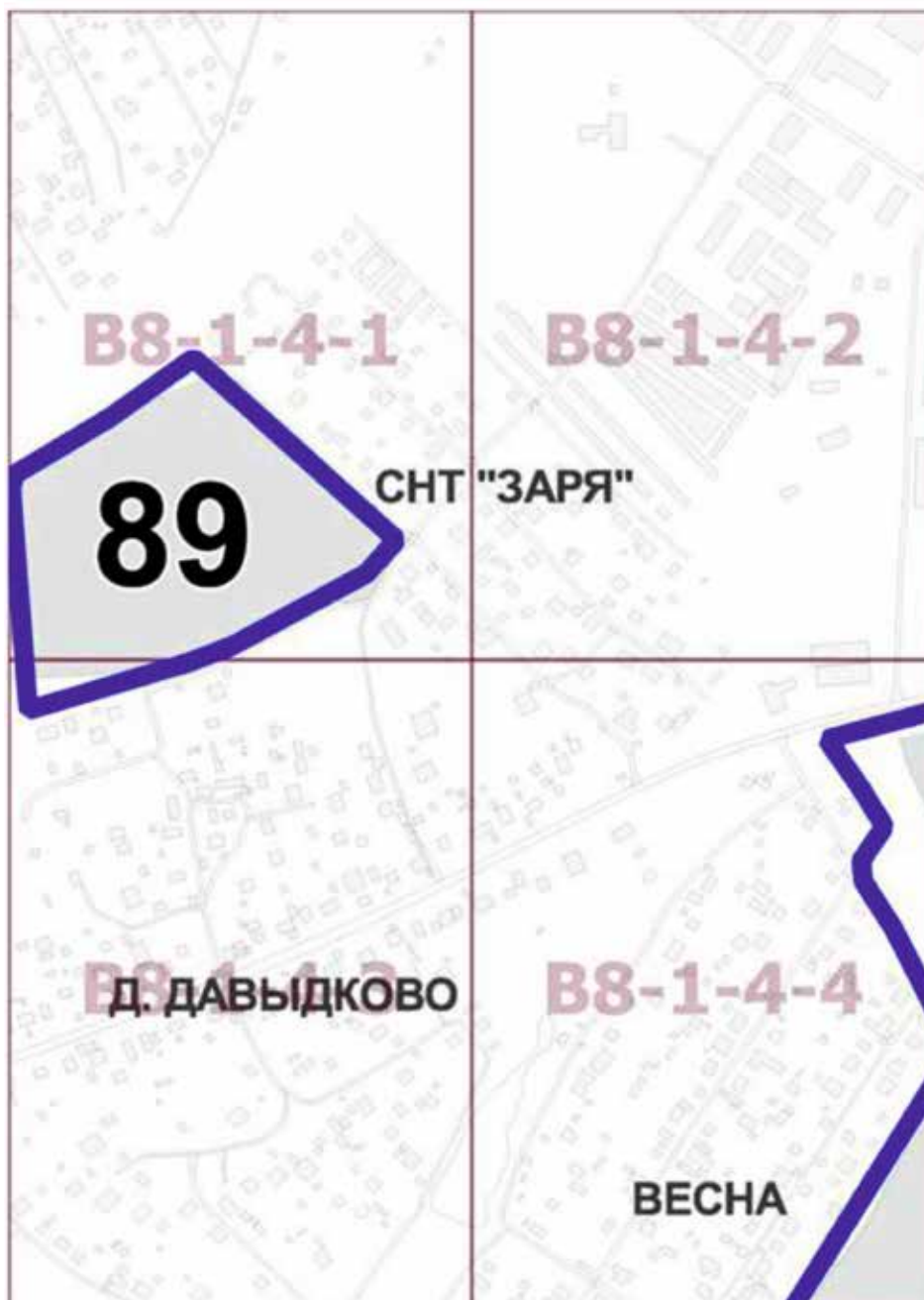


**Внесение изменений в приложение к постановлению Правительства Москвы
от 28 марта 2017 г. № 120-ПП**

Книга 14

Карта градостроительного зонирования

Территории, в границах которых предусматривается осуществление деятельности
по комплексному развитию территории



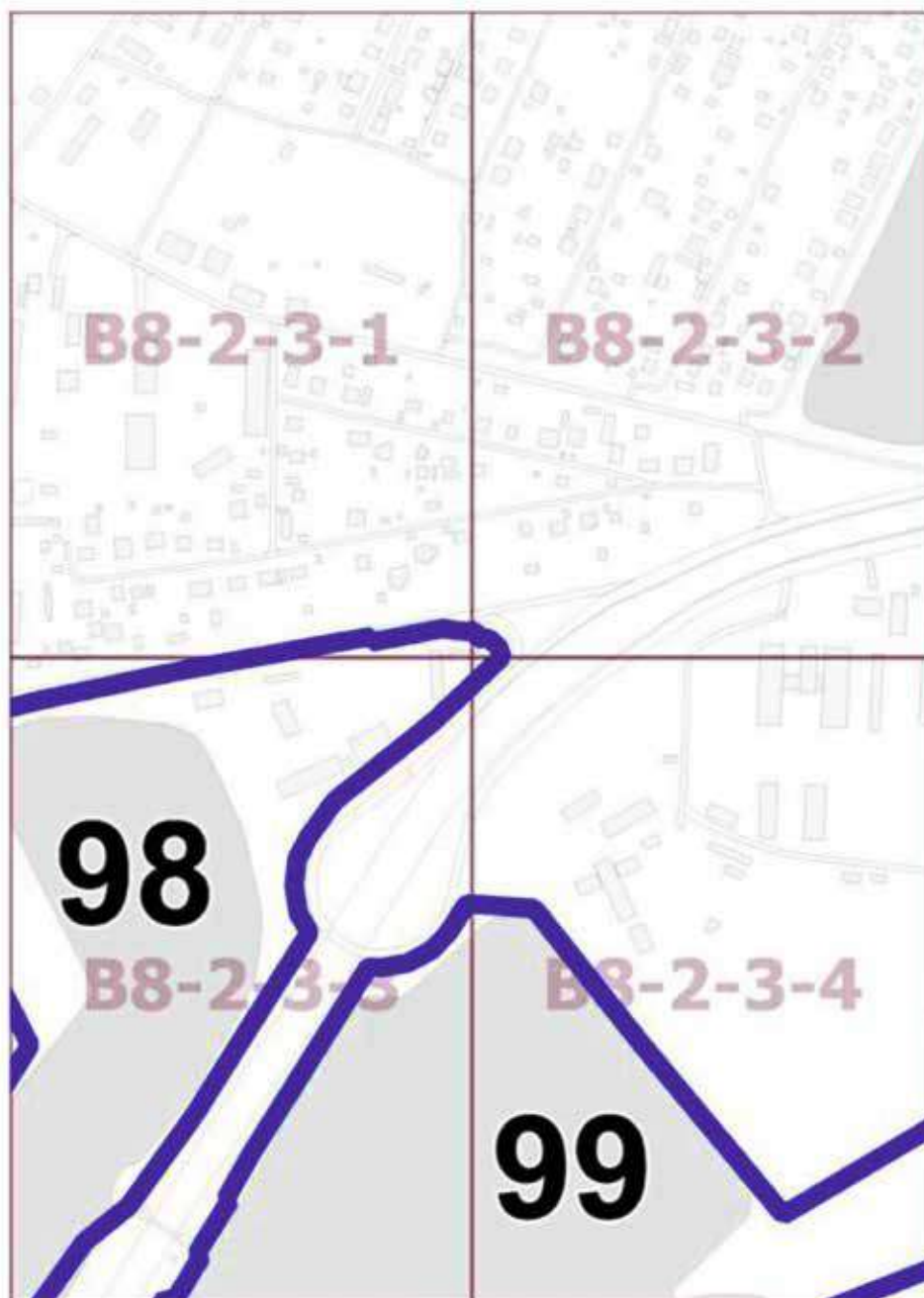
Приложение 90
к постановлению Правительства Москвы
от 27 апреля 2022 г. № 773-ПП

Внесение изменений в приложение к постановлению Правительства Москвы
от 28 марта 2017 г. № 120-ПП

Книга 14

Карта градостроительного зонирования

Территории, в границах которых предусматривается осуществление деятельности
по комплексному развитию территории



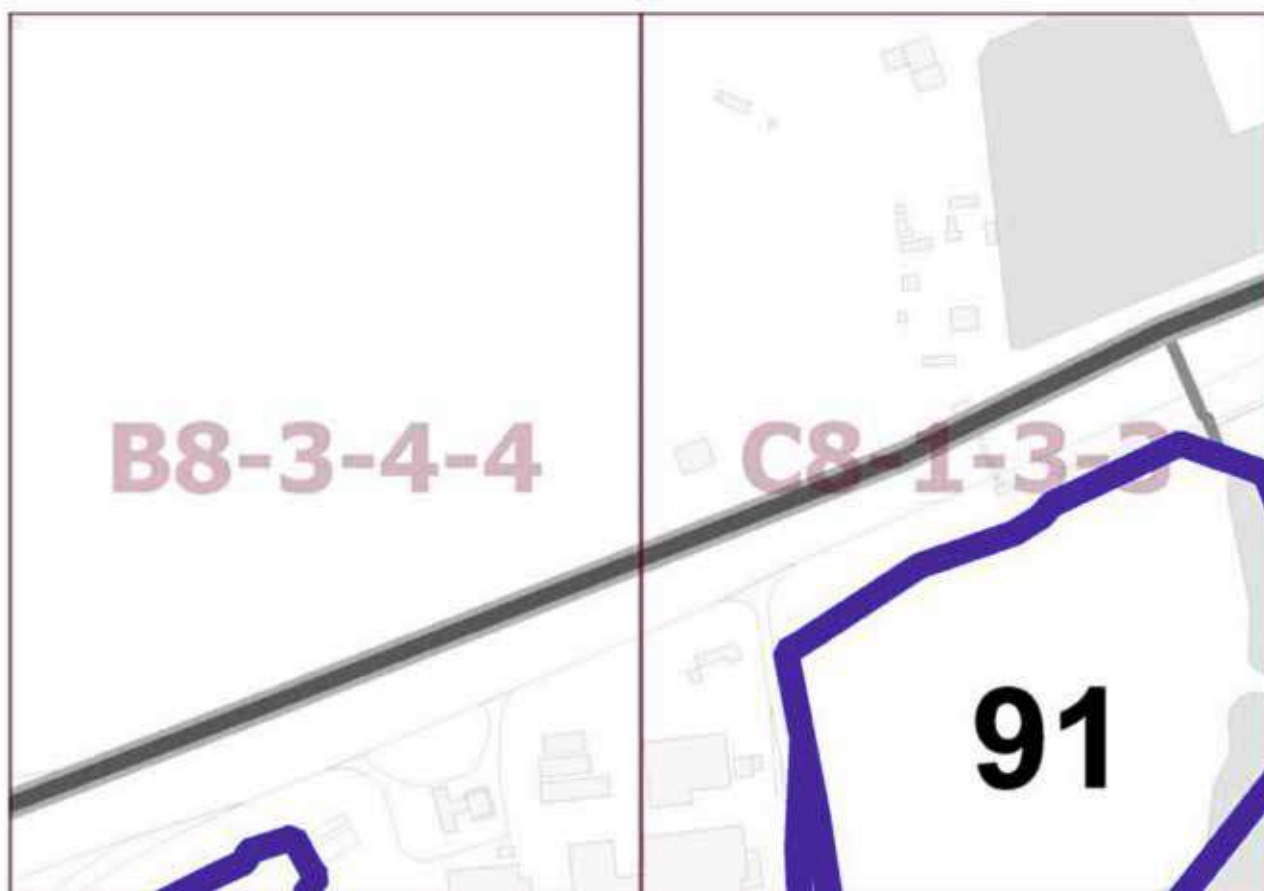
Приложение 92
к постановлению Правительства Москвы
от 27 апреля 2022 г. № 773-ПП

**Внесение изменений в приложение к постановлению Правительства Москвы
от 28 марта 2017 г. № 120-ПП**

Книга 14

Карта градостроительного зонирования

Территории, в границах которых предусматривается осуществление деятельности
по комплексному развитию территории



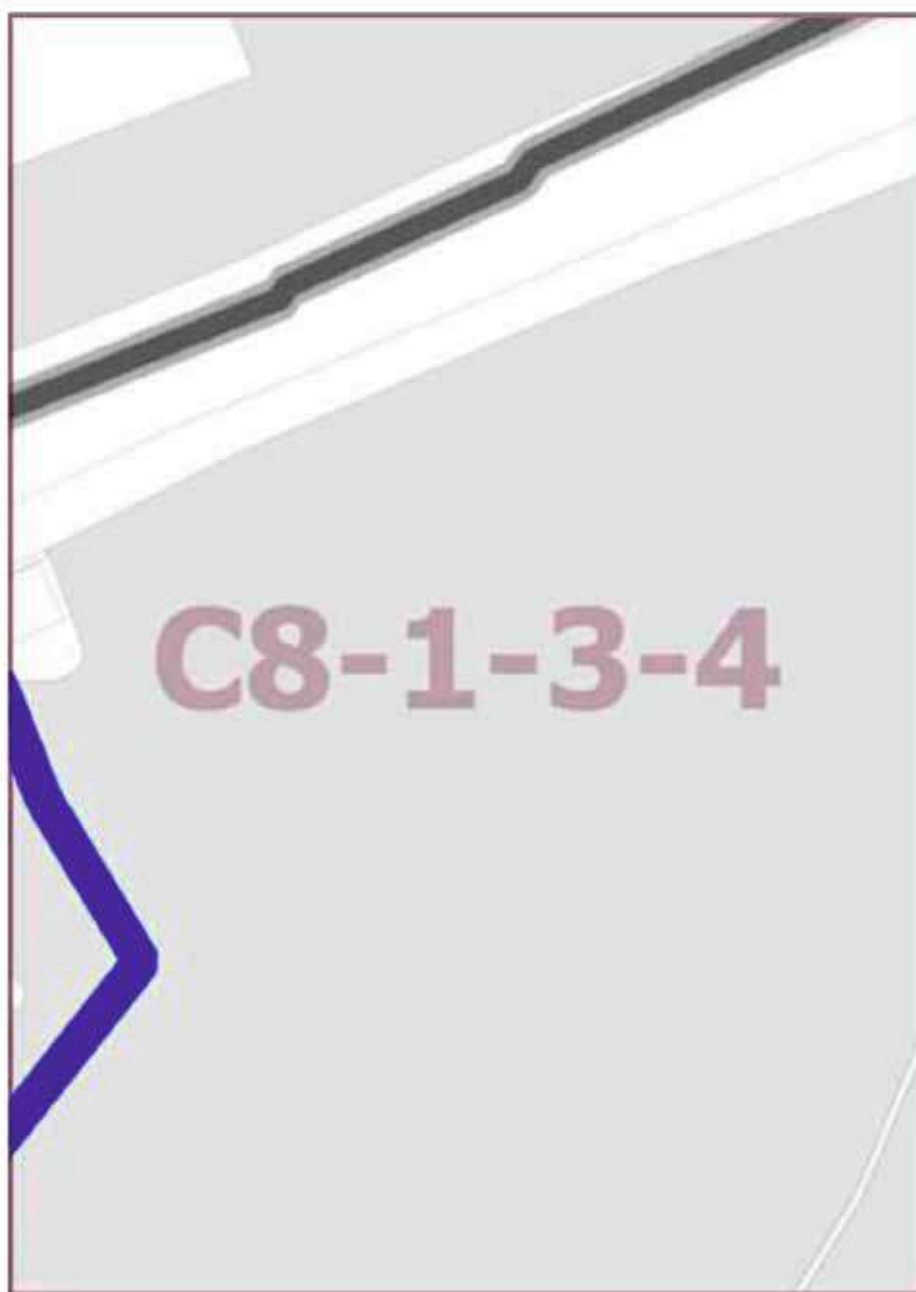
Приложение 93
к постановлению Правительства Москвы
от 27 апреля 2022 г. № 773-ПП

**Внесение изменения в приложение к постановлению Правительства Москвы
от 28 марта 2017 г. № 120-ПП**

Книга 14

Карта градостроительного зонирования

Территории, в границах которых предусматривается осуществление деятельности
по комплексному развитию территории



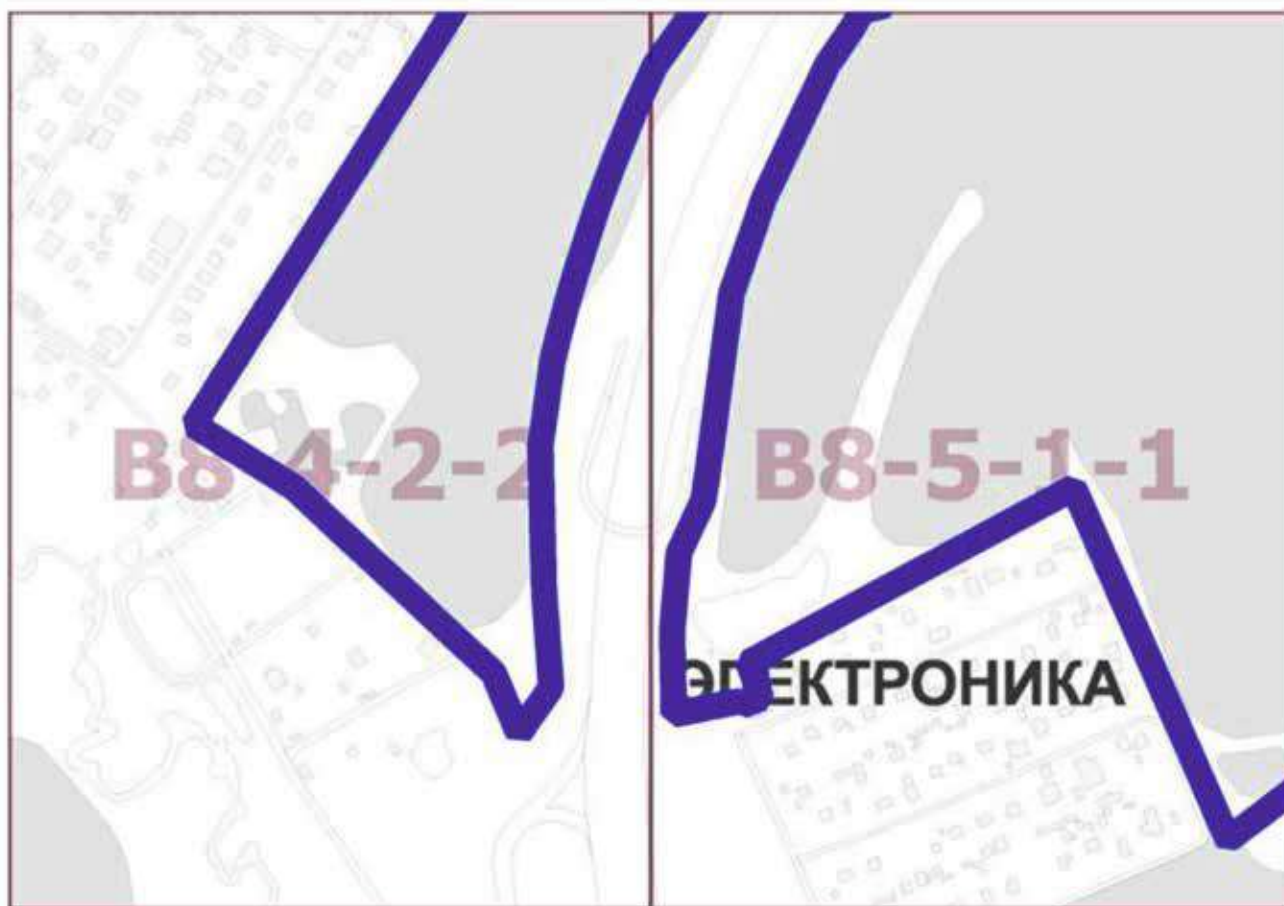
Приложение 94
к постановлению Правительства Москвы
от 27 апреля 2022 г. № 773-ПП

**Внесение изменений в приложение к постановлению Правительства Москвы
от 28 марта 2017 г. № 120-ПП**

Книга 14

Карта градостроительного зонирования

Территории, в границах которых предусматривается осуществление деятельности
по комплексному развитию территории



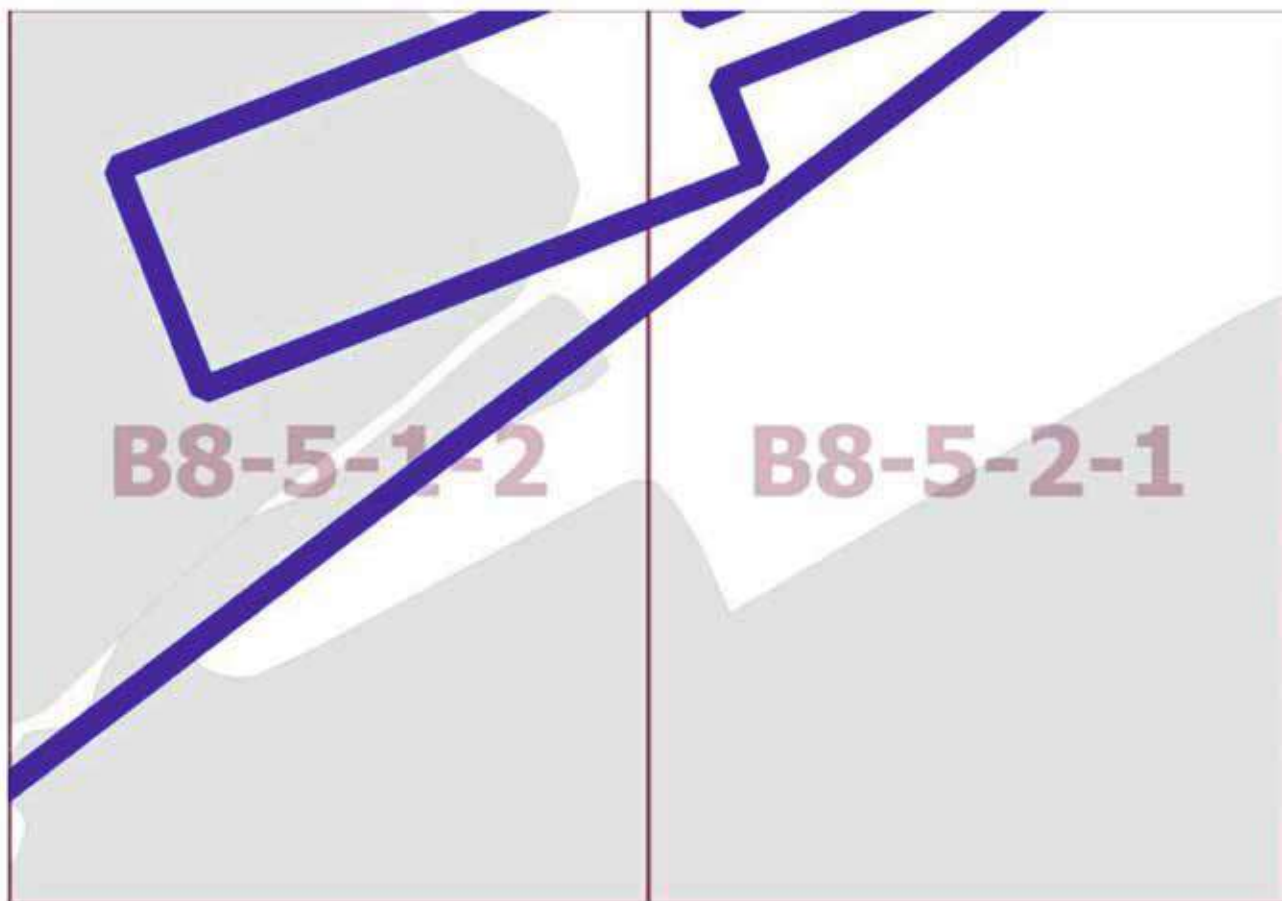
Приложение 95
к постановлению Правительства Москвы
от 27 апреля 2022 г. № 773-ПП

**Внесение изменений в приложение к постановлению Правительства Москвы
от 28 марта 2017 г. № 120-ПП**

Книга 14

Карта градостроительного зонирования

Территории, в границах которых предусматривается осуществление деятельности
по комплексному развитию территории



Приложение 96
к постановлению Правительства Москвы
от 27 апреля 2022 г. № 773-ПП

Внесение изменений в приложение к постановлению Правительства Москвы
от 28 марта 2017 г. № 120-ПП

Книга 14

Карта градостроительного зонирования

Территории, в границах которых предусматривается осуществление деятельности
по комплексному развитию территории



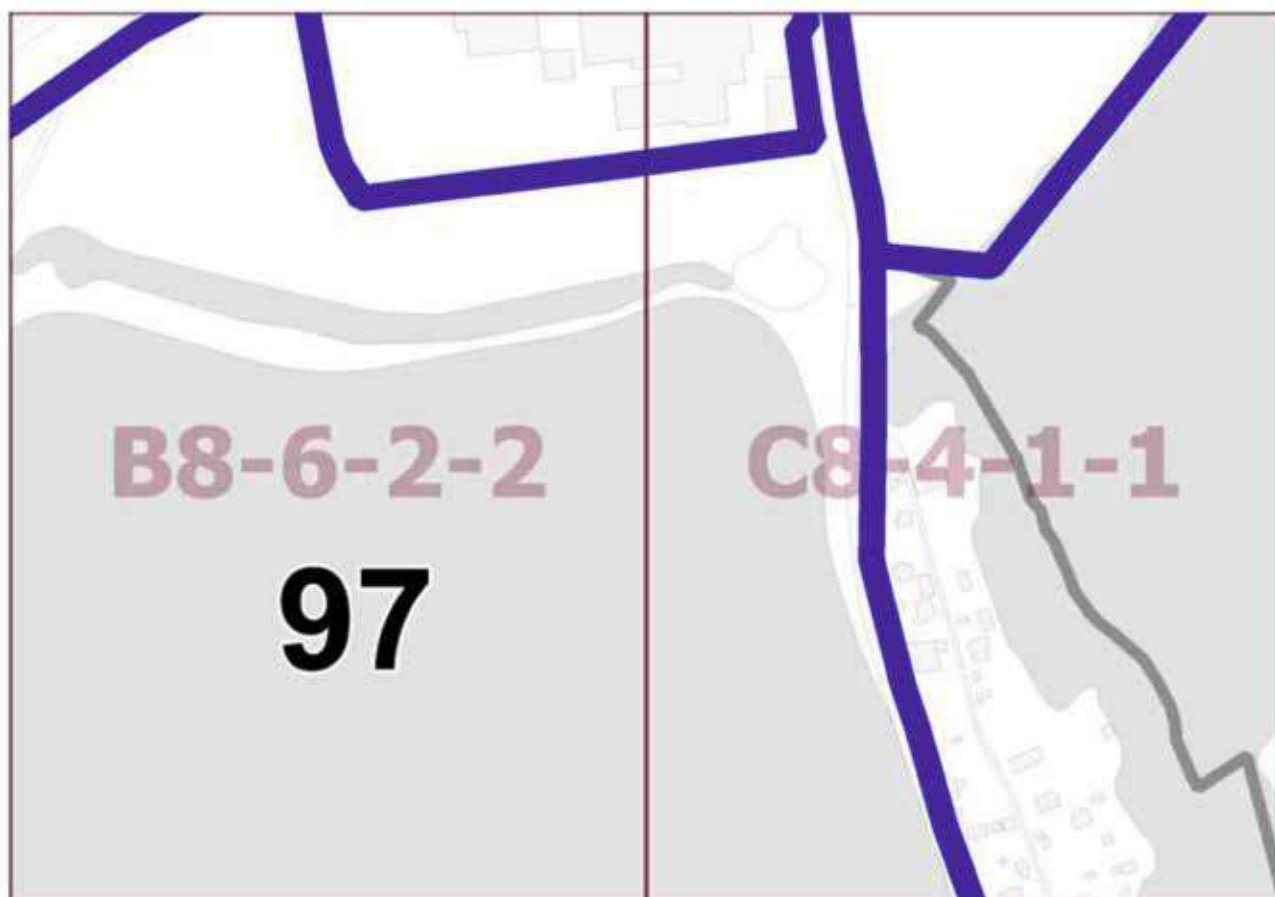
Приложение 97
к постановлению Правительства Москвы
от 27 апреля 2022 г. № 773-ПП

**Внесение изменений в приложение к постановлению Правительства Москвы
от 28 марта 2017 г. № 120-ПП**

Книга 14

Карта градостроительного зонирования

Территории, в границах которых предусматривается осуществление деятельности
по комплексному развитию территории



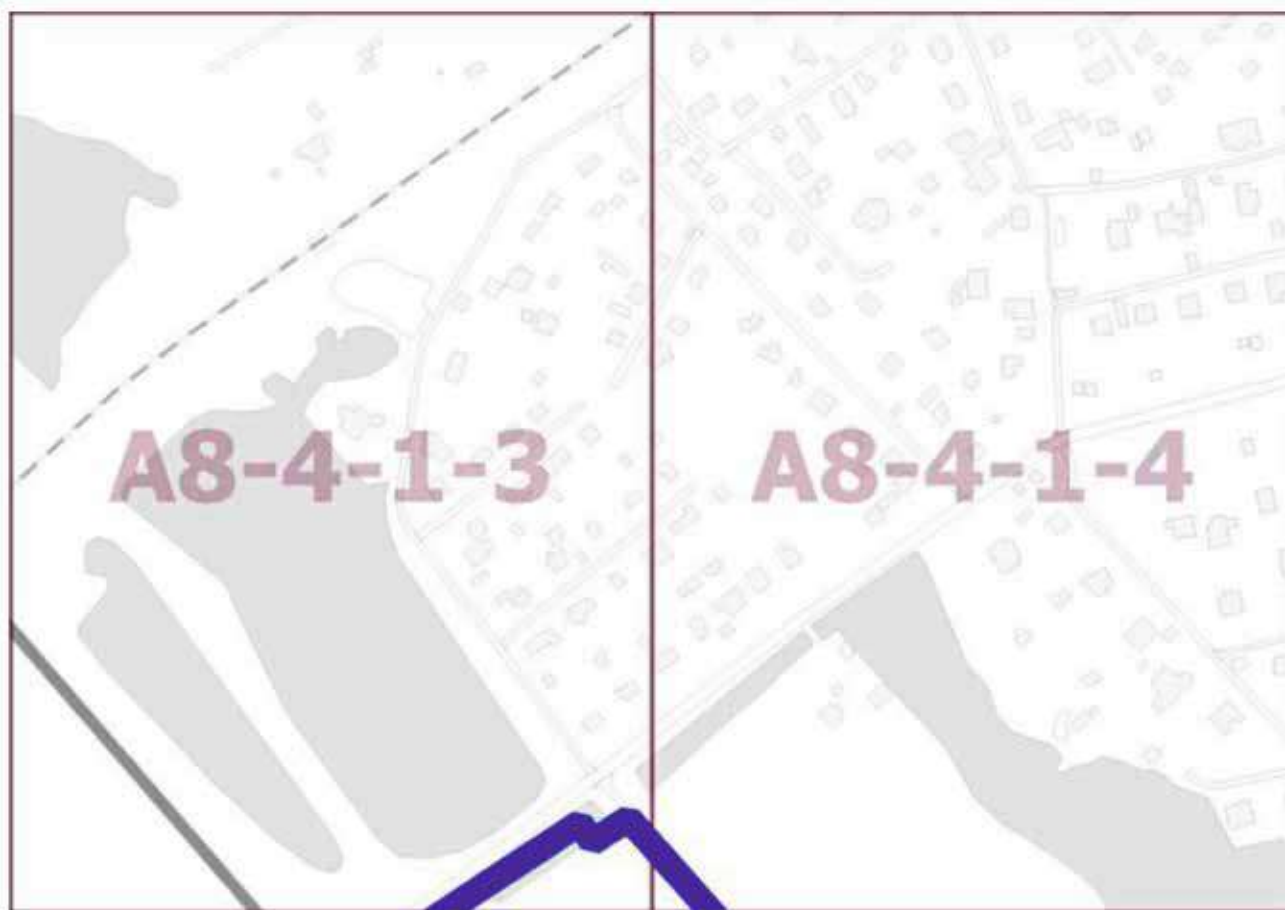
Приложение 98
к постановлению Правительства Москвы
от 27 апреля 2022 г. № 773-ПП

**Внесение изменений в приложение к постановлению Правительства Москвы
от 28 марта 2017 г. № 120-ПП**

Книга 14

Карта градостроительного зонирования

Территории, в границах которых предусматривается осуществление деятельности
по комплексному развитию территории



Приложение 99
к постановлению Правительства Москвы
от 27 апреля 2022 г. № 773-ПП

**Внесение изменений в приложение к постановлению Правительства Москвы
от 28 марта 2017 г. № 120-ПП**

Книга 14

Карта градостроительного зонирования

Территории, в границах которых предусматривается осуществление деятельности
по комплексному развитию территории



Приложение 100
к постановлению Правительства Москвы
от 27 апреля 2022 г. № 773-ПП

**Внесение изменений в приложение к постановлению Правительства Москвы
от 28 марта 2017 г. № 120-ПП**

Книга 14

Карта градостроительного зонирования

Территории, в границах которых предусматривается осуществление деятельности
по комплексному развитию территории



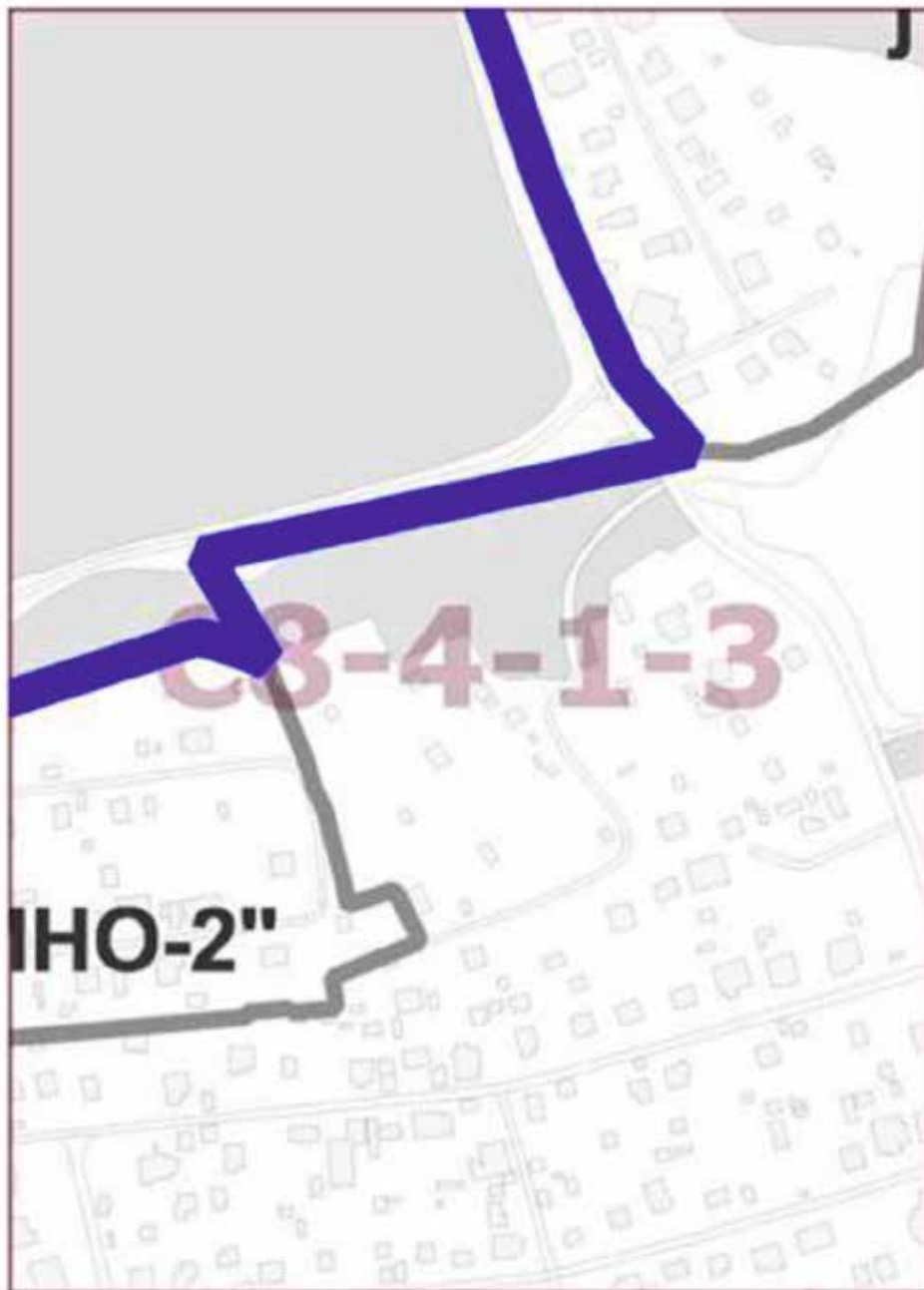
Приложение 101
к постановлению Правительства Москвы
от 27 апреля 2022 г. № 773-ПП

**Внесение изменения в приложение к постановлению Правительства Москвы
от 28 марта 2017 г. № 120-ПП**

Книга 14

Карта градостроительного зонирования

Территории, в границах которых предусматривается осуществление деятельности
по комплексному развитию территории



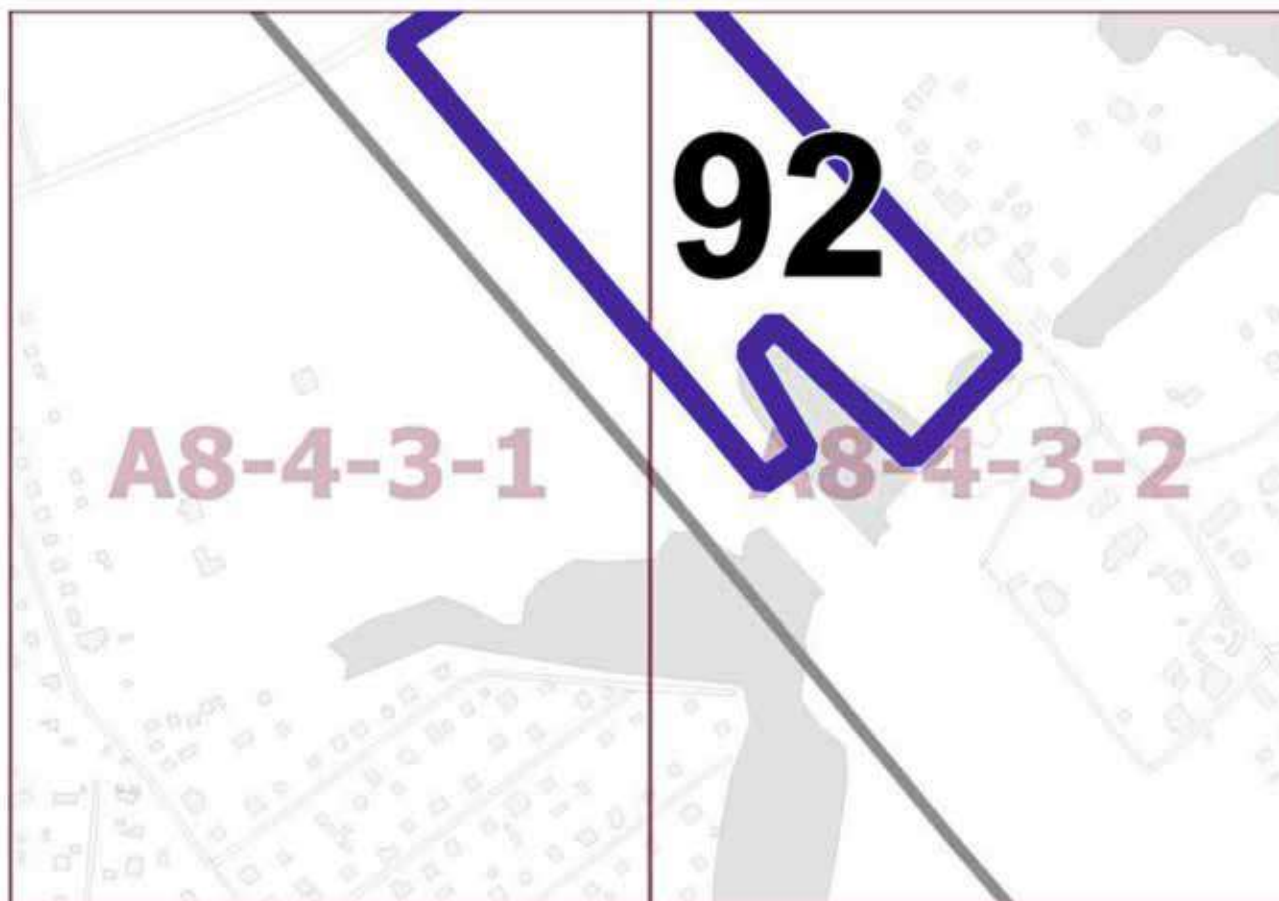
Приложение 102
к постановлению Правительства Москвы
от 27 апреля 2022 г. № 773-ПП

**Внесение изменений в приложение к постановлению Правительства Москвы
от 28 марта 2017 г. № 120-ПП**

Книга 14

Карта градостроительного зонирования

Территории, в границах которых предусматривается осуществление деятельности
по комплексному развитию территории



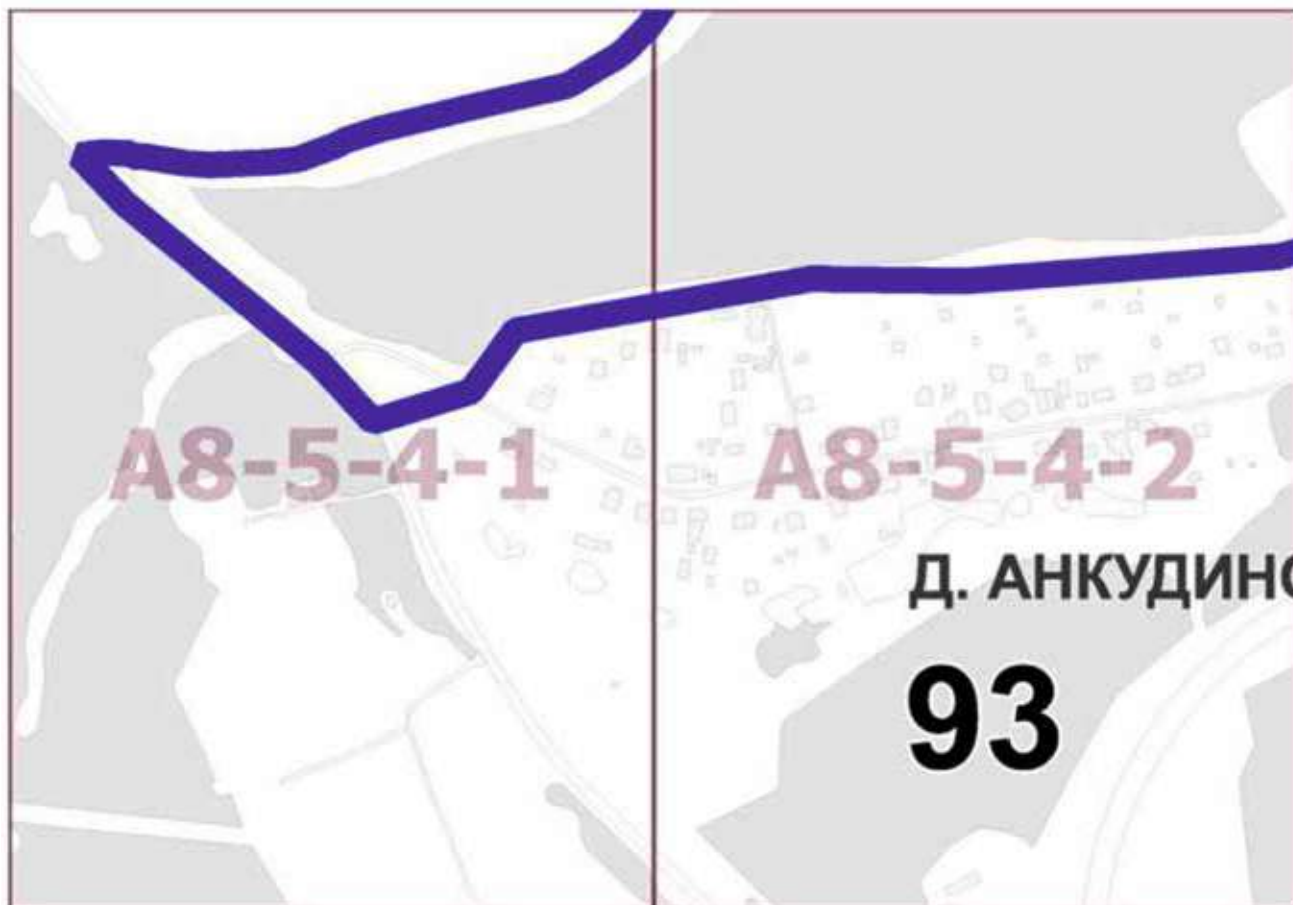
Приложение 103
к постановлению Правительства Москвы
от 27 апреля 2022 г. № 773-ПП

**Внесение изменений в приложение к постановлению Правительства Москвы
от 28 марта 2017 г. № 120-ПП**

Книга 14

Карта градостроительного зонирования

Территории, в границах которых предусматривается осуществление деятельности
по комплексному развитию территории



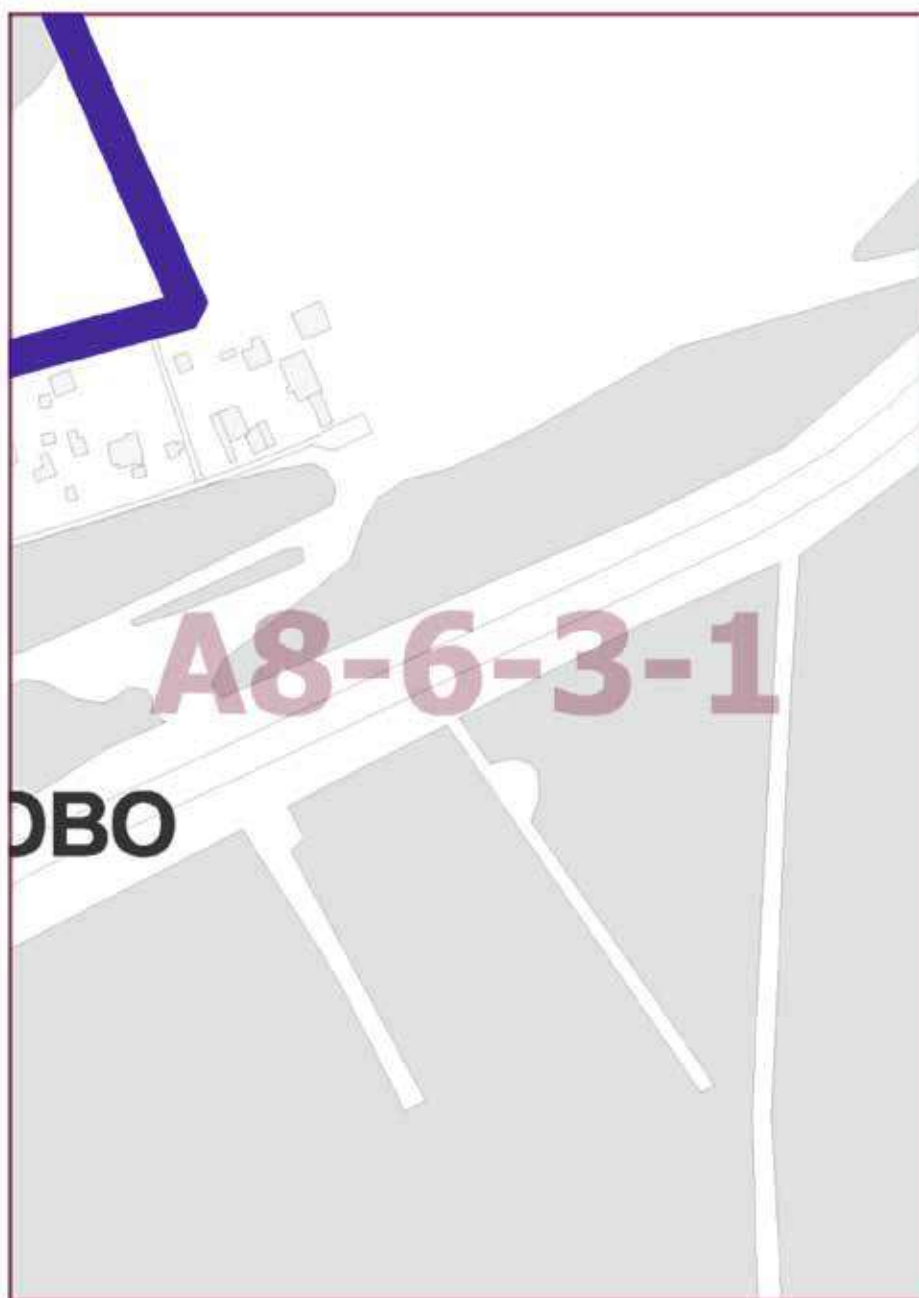
Приложение 104
к постановлению Правительства Москвы
от 27 апреля 2022 г. № 773-ПП

**Внесение изменения в приложение к постановлению Правительства Москвы
от 28 марта 2017 г. № 120-ПП**

Книга 14

Карта градостроительного зонирования

Территории, в границах которых предусматривается осуществление деятельности
по комплексному развитию территории



Приложение 105
к постановлению Правительства Москвы
от 27 апреля 2022 г. № 773-ПП

**Внесение изменений в приложение к постановлению Правительства Москвы
от 28 марта 2017 г. № 120-ПП**

Книга 14

Карта градостроительного зонирования

Территории, в границах которых предусматривается осуществление деятельности
по комплексному развитию территории



Приложение 106
к постановлению Правительства Москвы
от 27 апреля 2022 г. № 773-ПП

**Внесение изменения в приложение к постановлению Правительства Москвы
от 28 марта 2017 г. № 120-ПП**

Книга 14

Карта градостроительного зонирования

Территории, в границах которых предусматривается осуществление деятельности
по комплексному развитию территории



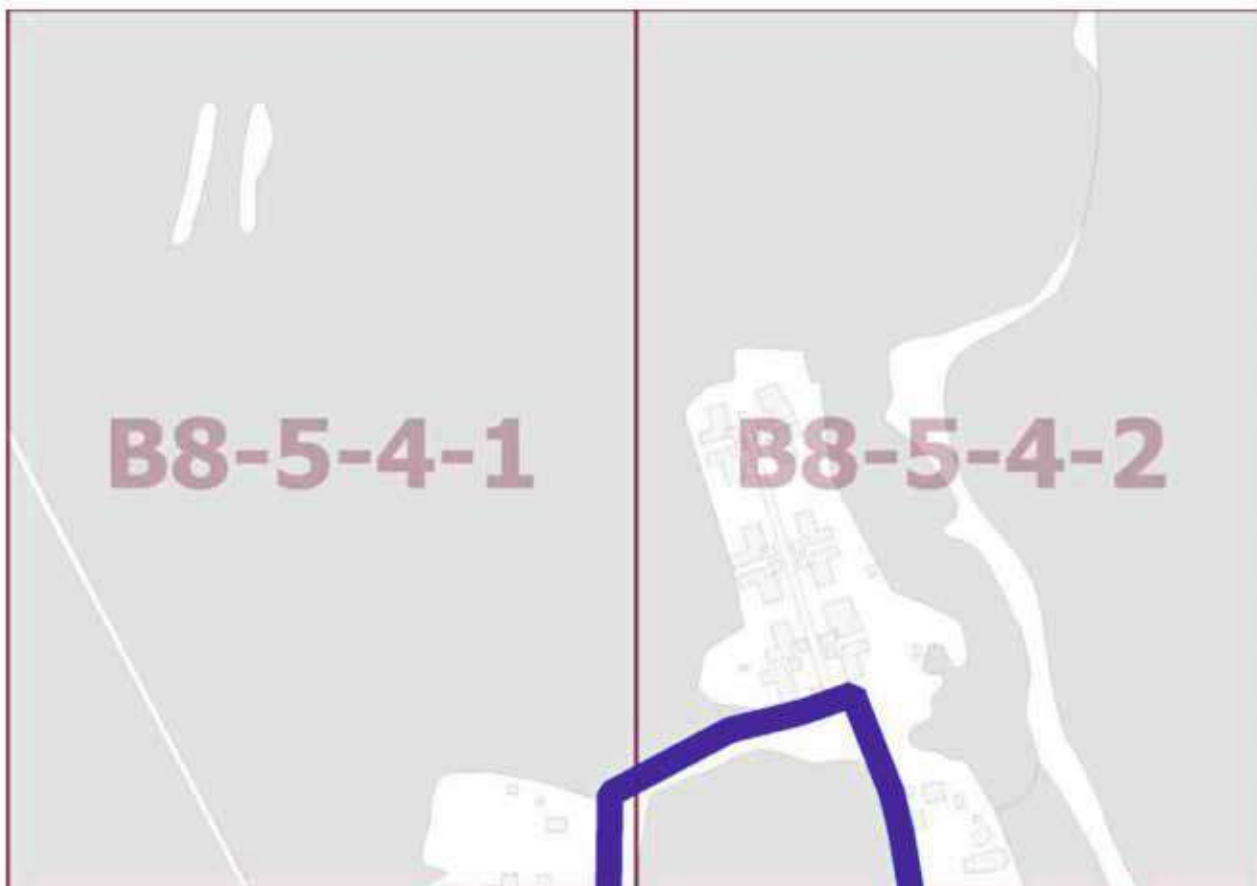
Приложение 107
к постановлению Правительства Москвы
от 27 апреля 2022 г. № 773-ПП

**Внесение изменений в приложение к постановлению Правительства Москвы
от 28 марта 2017 г. № 120-ПП**

Книга 14

Карта градостроительного зонирования

Территории, в границах которых предусматривается осуществление деятельности
по комплексному развитию территории



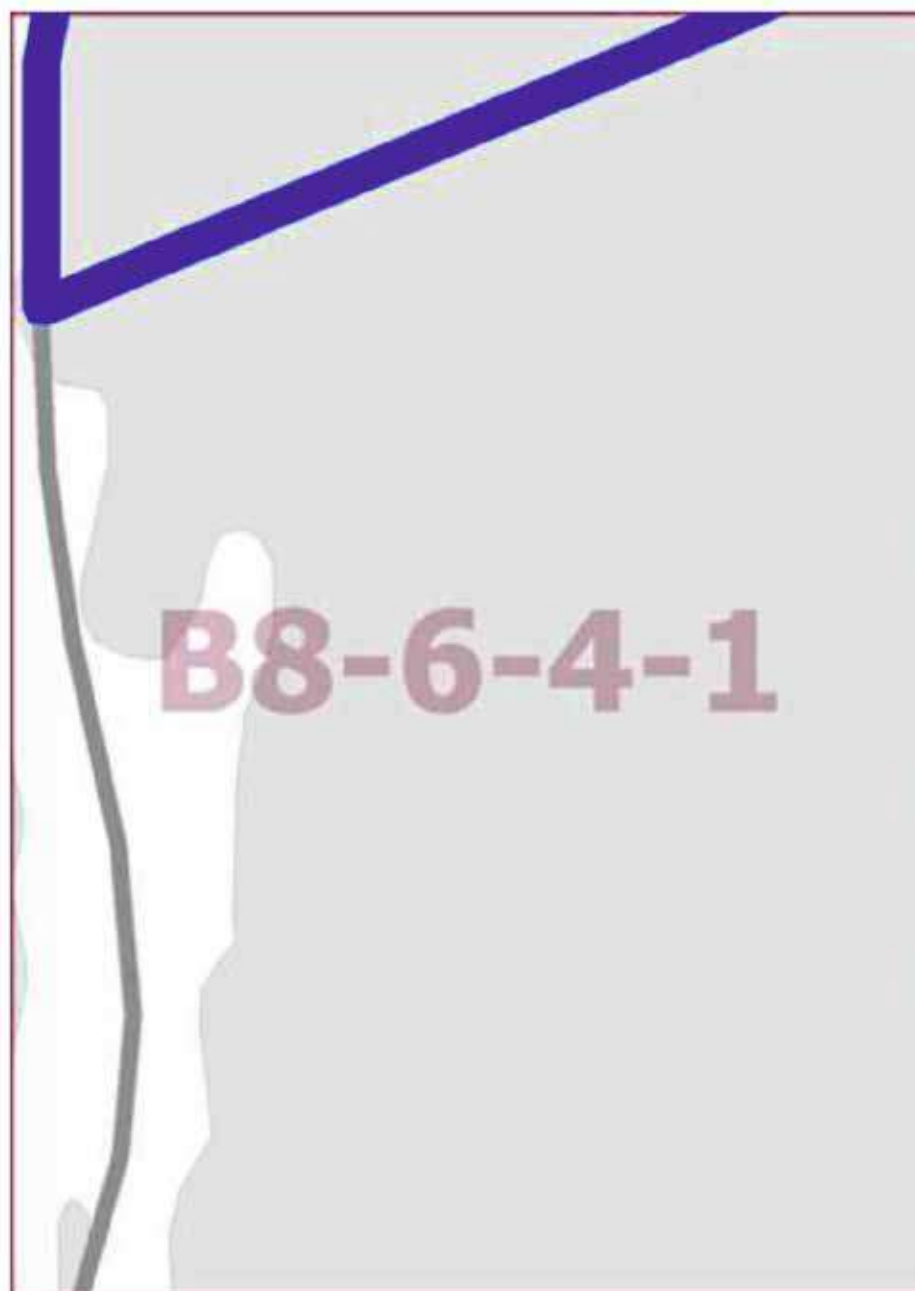
Приложение 108
к постановлению Правительства Москвы
от 27 апреля 2022 г. № 773-ПП

Внесение изменения в приложение к постановлению Правительства Москвы
от 28 марта 2017 г. № 120-ПП

Книга 14

Карта градостроительного зонирования

Территории, в границах которых предусматривается осуществление деятельности
по комплексному развитию территории



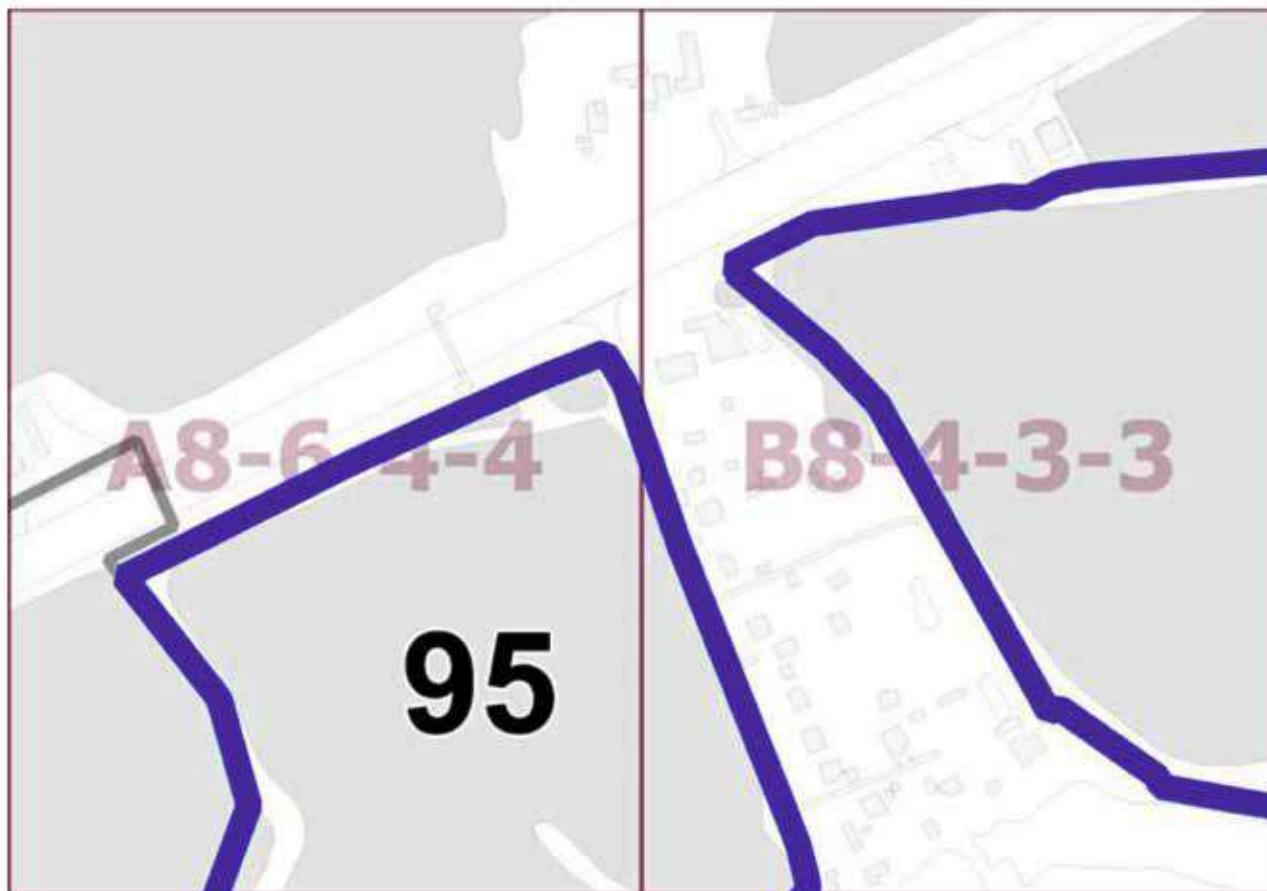
Приложение 109
к постановлению Правительства Москвы
от 27 апреля 2022 г. № 773-ПП

**Внесение изменений в приложение к постановлению Правительства Москвы
от 28 марта 2017 г. № 120-ПП**

Книга 14

Карта градостроительного зонирования

Территории, в границах которых предусматривается осуществление деятельности
по комплексному развитию территории



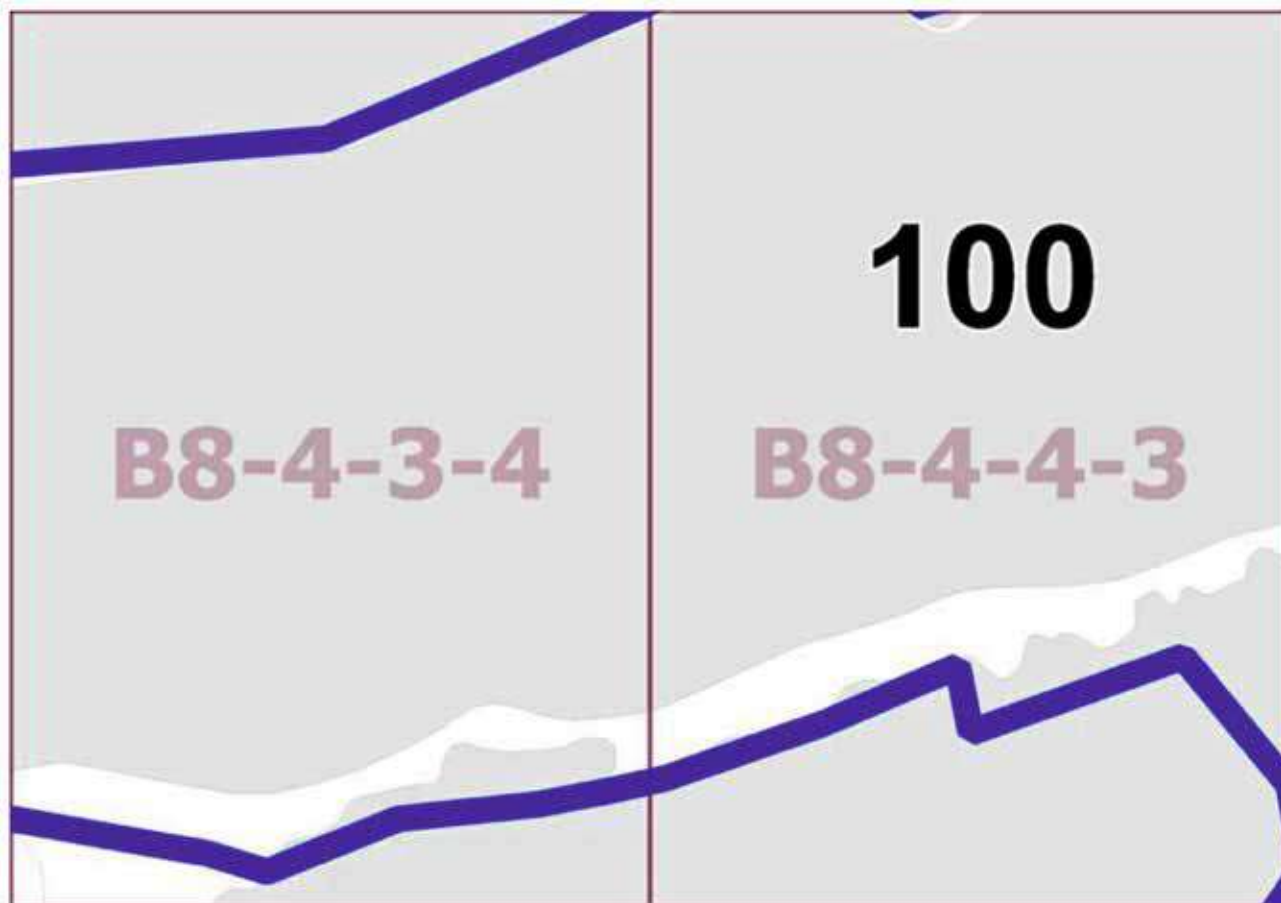
Приложение 110
к постановлению Правительства Москвы
от 27 апреля 2022 г. № 773-ПП

Внесение изменений в приложение к постановлению Правительства Москвы
от 28 марта 2017 г. № 120-ПП

Книга 14

Карта градостроительного зонирования

Территории, в границах которых предусматривается осуществление деятельности
по комплексному развитию территории



Приложение 111
к постановлению Правительства Москвы
от 27 апреля 2022 г. № 773-ПП

**Внесение изменений в приложение к постановлению Правительства Москвы
от 28 марта 2017 г. № 120-ПП**

Книга 14

Карта градостроительного зонирования

Территории, в границах которых предусматривается осуществление деятельности
по комплексному развитию территории



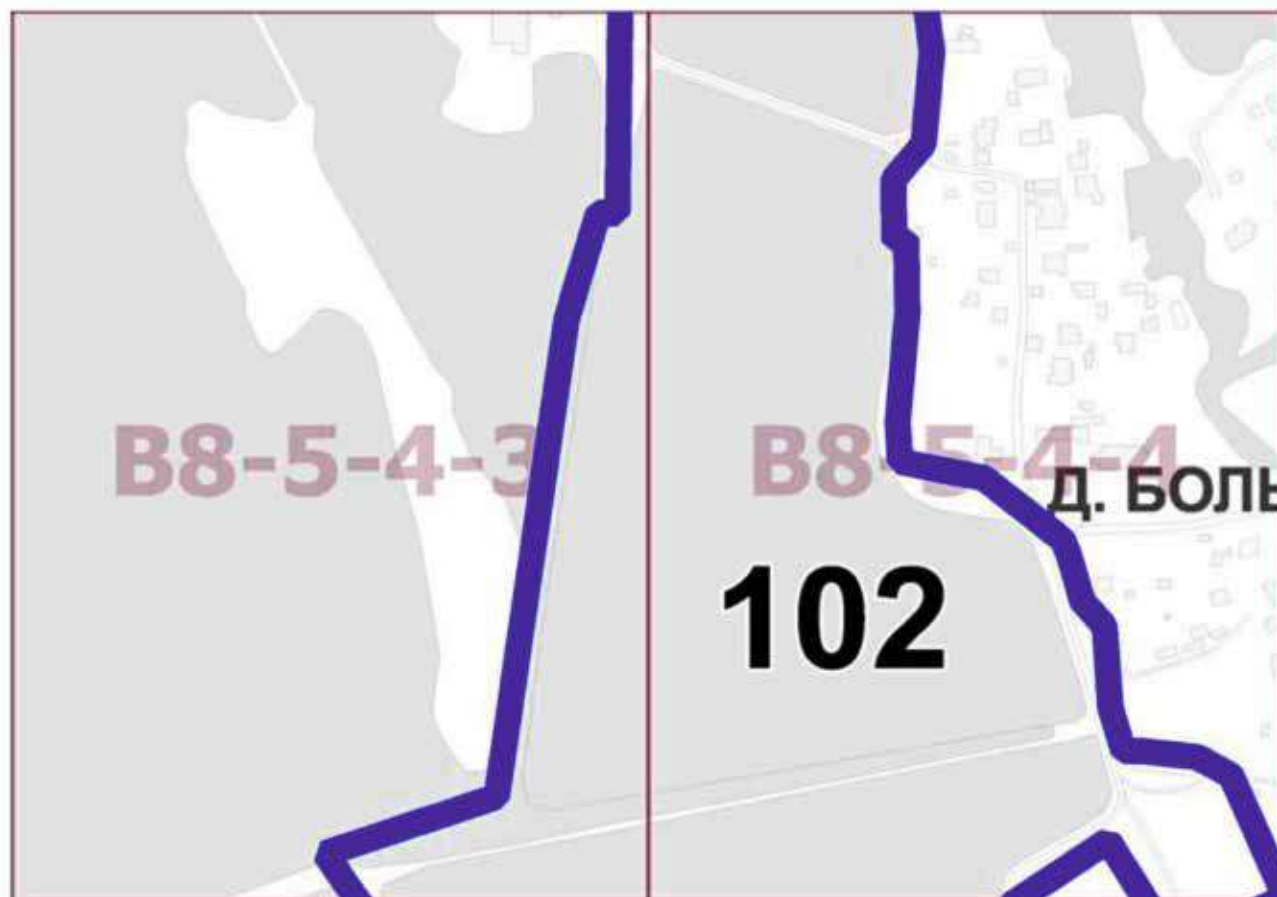
Приложение 112
к постановлению Правительства Москвы
от 27 апреля 2022 г. № 773-ПП

Внесение изменений в приложение к постановлению Правительства Москвы
от 28 марта 2017 г. № 120-ПП

Книга 14

Карта градостроительного зонирования

Территории, в границах которых предусматривается осуществление деятельности
по комплексному развитию территории



Приложение 113
к постановлению Правительства Москвы
от 27 апреля 2022 г. № 773-ПП

**Внесение изменений в приложение к постановлению Правительства Москвы
от 28 марта 2017 г. № 120-ПП**

Книга 14

Карта градостроительного зонирования

Территории, в границах которых предусматривается осуществление деятельности
по комплексному развитию территории



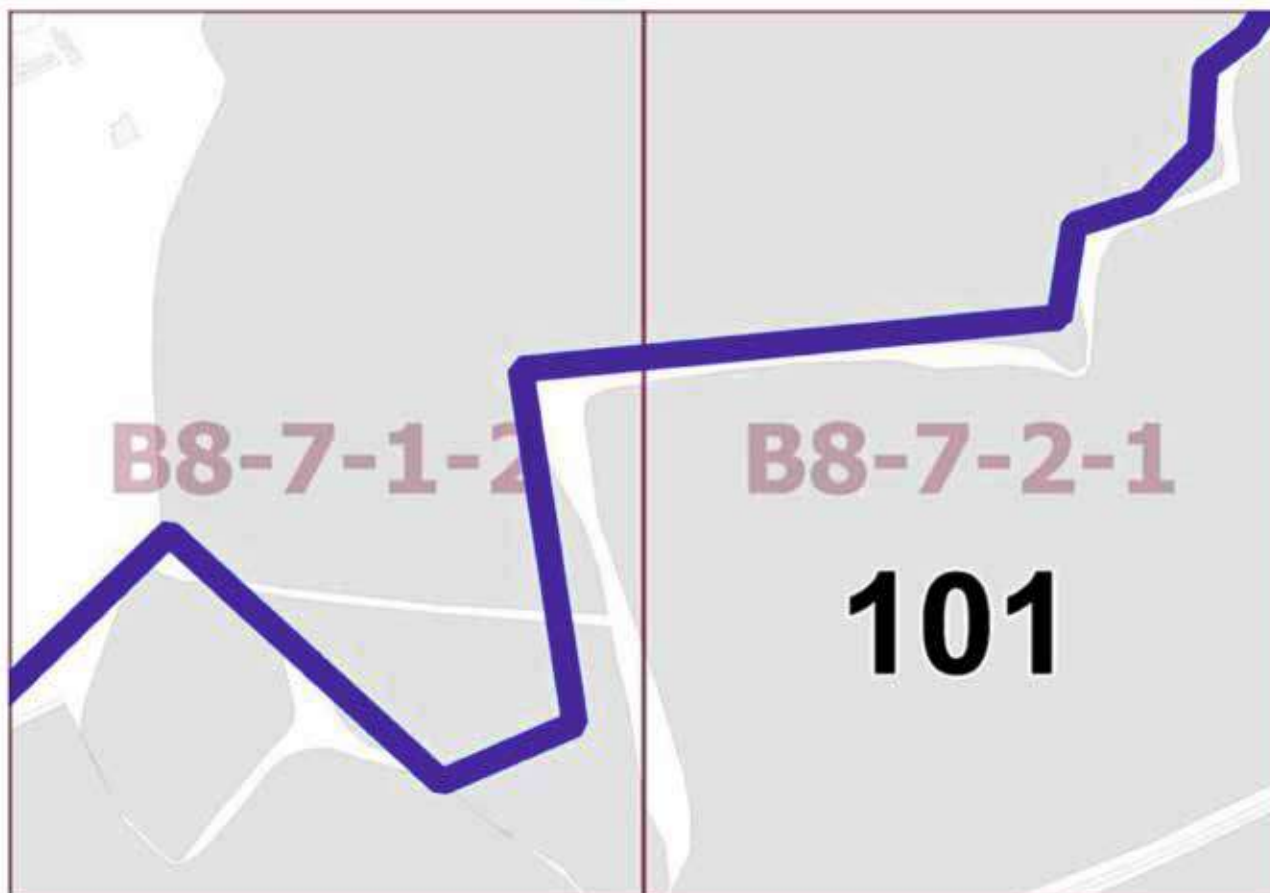
Приложение 114
к постановлению Правительства Москвы
от 27 апреля 2022 г. № 773-ПП

**Внесение изменений в приложение к постановлению Правительства Москвы
от 28 марта 2017 г. № 120-ПП**

Книга 14

Карта градостроительного зонирования

Территории, в границах которых предусматривается осуществление деятельности
по комплексному развитию территории



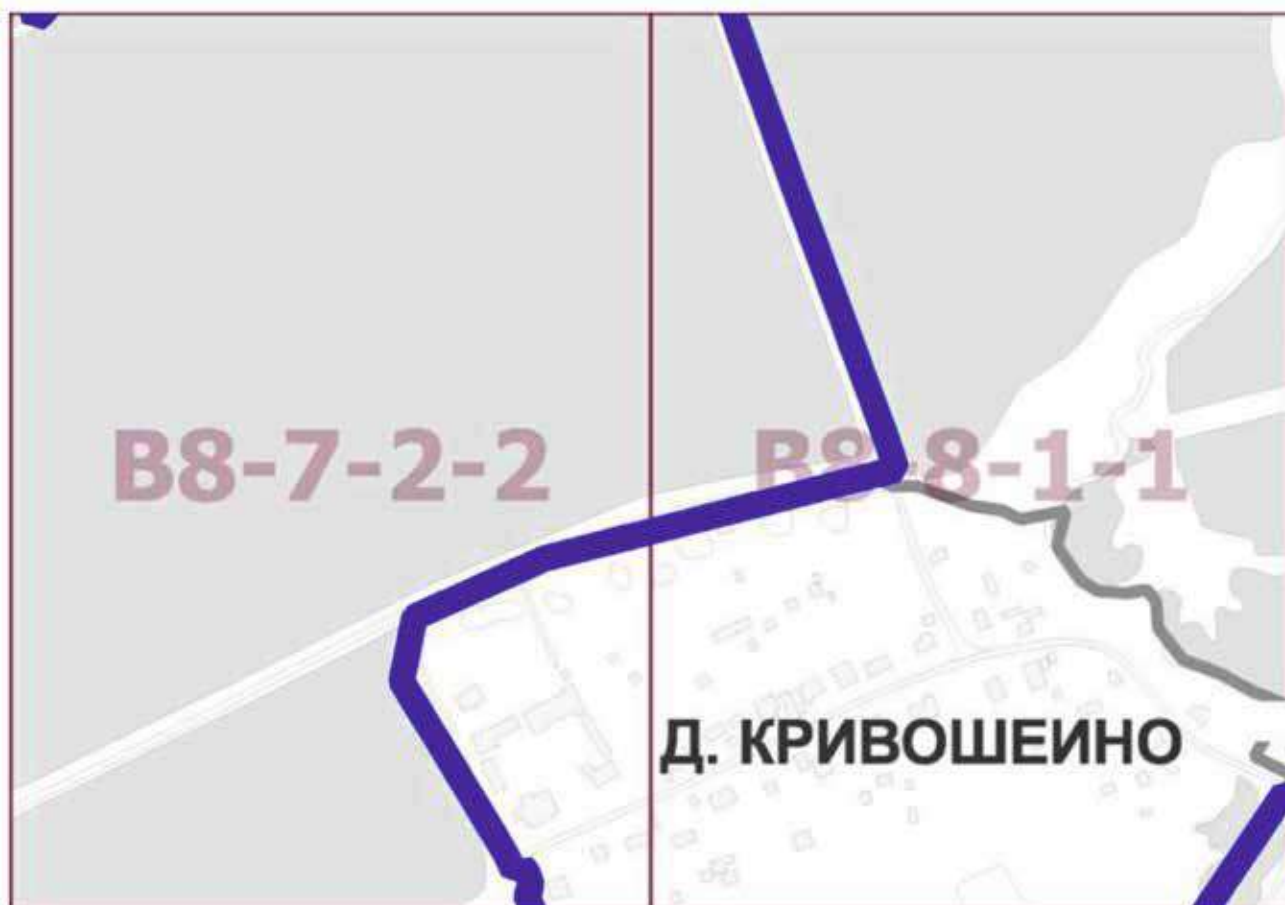
Приложение 115
к постановлению Правительства Москвы
от 27 апреля 2022 г. № 773-ПП

**Внесение изменений в приложение к постановлению Правительства Москвы
от 28 марта 2017 г. № 120-ПП**

Книга 14

Карта градостроительного зонирования

Территории, в границах которых предусматривается осуществление деятельности
по комплексному развитию территории



Приложение 116
к постановлению Правительства Москвы
от 27 апреля 2022 г. № 773-ПП

**Внесение изменений в приложение к постановлению Правительства Москвы
от 28 марта 2017 г. № 120-ПП**

Книга 14

Карта градостроительного зонирования

Территории, в границах которых предусматривается осуществление деятельности
по комплексному развитию территории



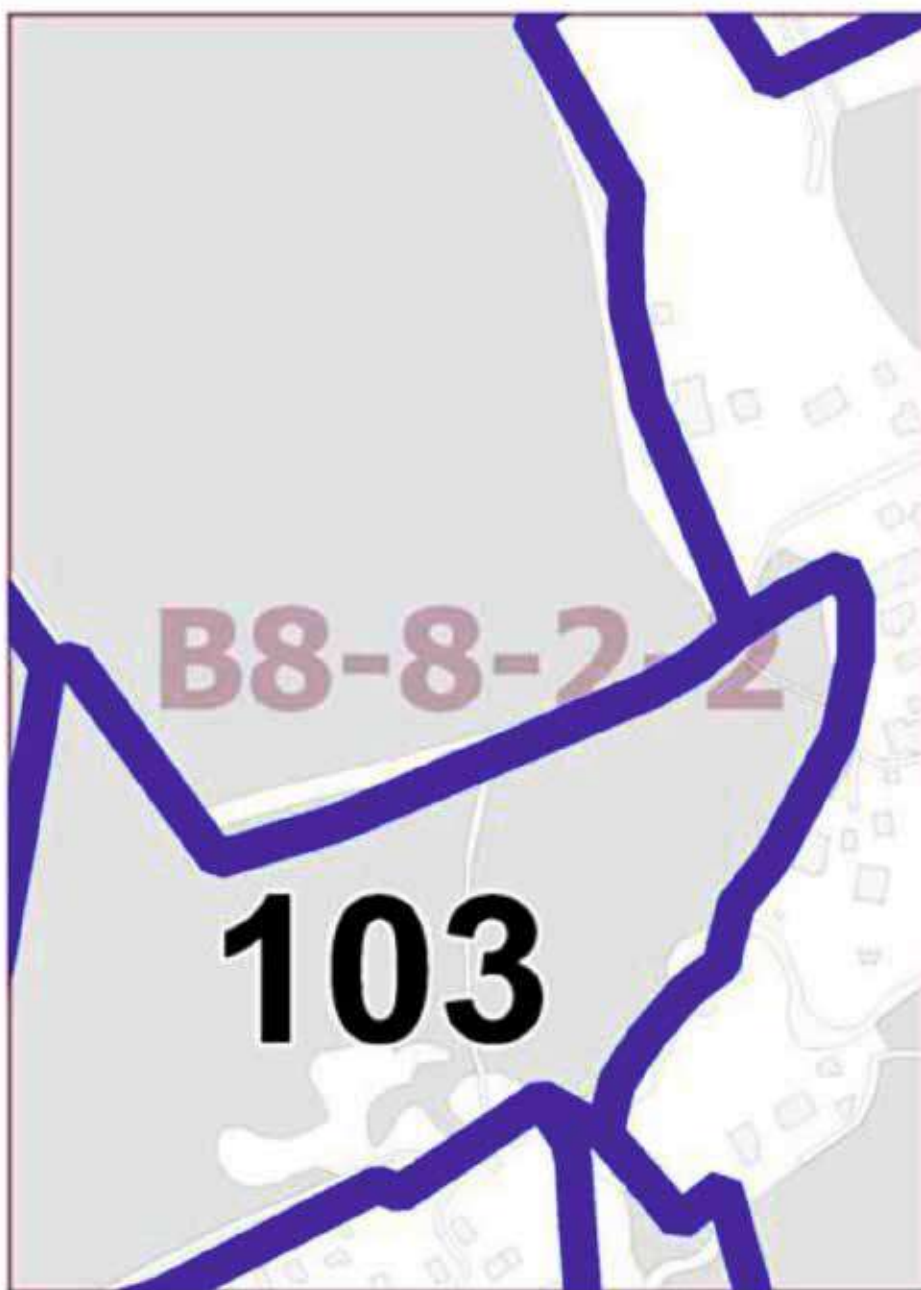
Приложение 117
к постановлению Правительства Москвы
от 27 апреля 2022 г. № 773-ПП

**Внесение изменения в приложение к постановлению Правительства Москвы
от 28 марта 2017 г. № 120-ПП**

Книга 14

Карта градостроительного зонирования

Территории, в границах которых предусматривается осуществление деятельности
по комплексному развитию территории



Приложение 118
к постановлению Правительства Москвы
от 27 апреля 2022 г. № 773-ПП

**Внесение изменений в приложение к постановлению Правительства Москвы
от 28 марта 2017 г. № 120-ПП**

Книга 14

Карта градостроительного зонирования

Территории, в границах которых предусматривается осуществление деятельности
по комплексному развитию территории



Приложение 119
к постановлению Правительства Москвы
от 27 апреля 2022 г. № 773-ПП

**Внесение изменений в приложение к постановлению Правительства Москвы
от 28 марта 2017 г. № 120-ПП**

Книга 14

Карта градостроительного зонирования

Территории, в границах которых предусматривается осуществление деятельности
по комплексному развитию территории



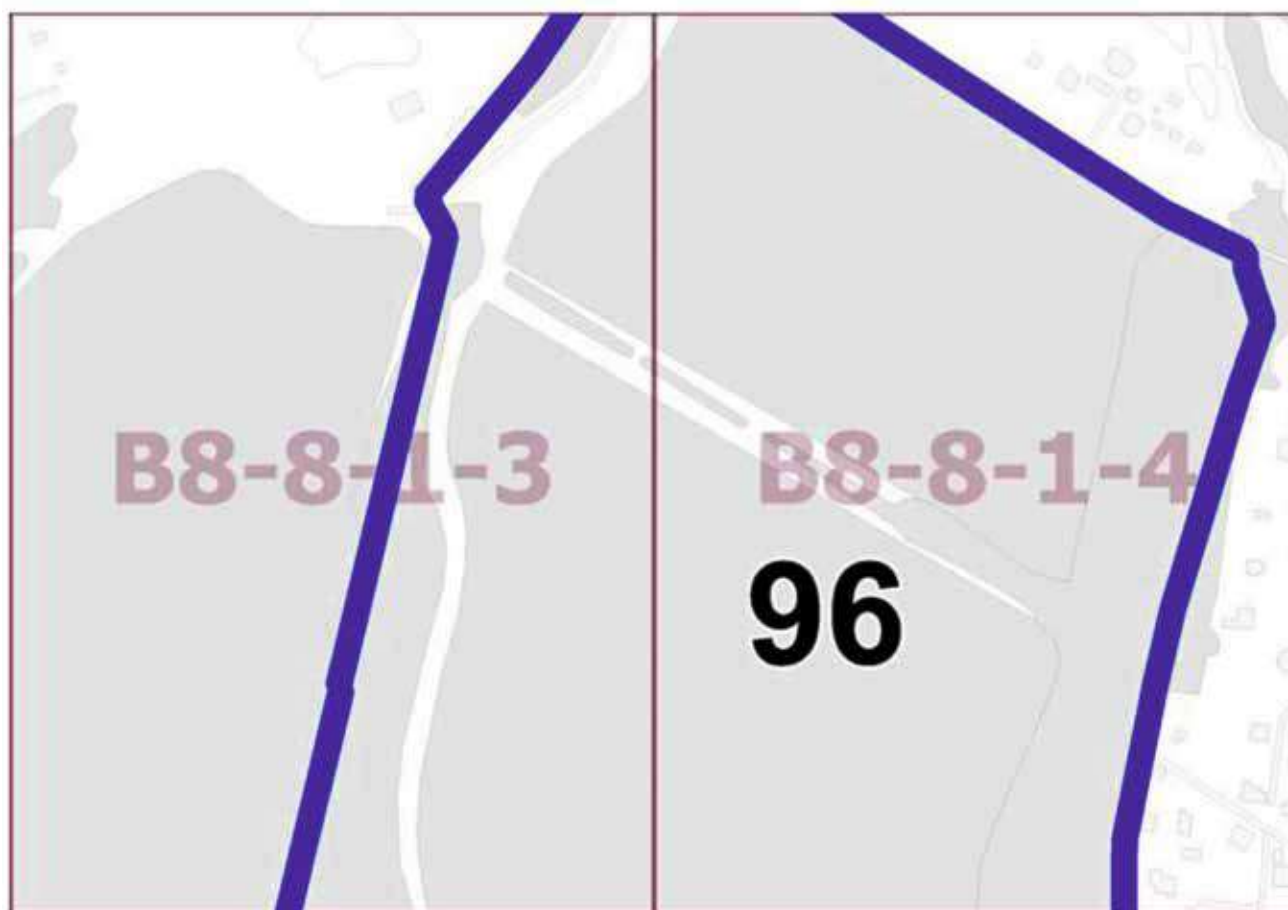
Приложение 120
к постановлению Правительства Москвы
от 27 апреля 2022 г. № 773-ПП

Внесение изменений в приложение к постановлению Правительства Москвы
от 28 марта 2017 г. № 120-ПП

Книга 14

Карта градостроительного зонирования

Территории, в границах которых предусматривается осуществление деятельности
по комплексному развитию территории



Приложение 121
к постановлению Правительства Москвы
от 27 апреля 2022 г. № 773-ПП

**Внесение изменений в приложение к постановлению Правительства Москвы
от 28 марта 2017 г. № 120-ПП**

Книга 14

Карта градостроительного зонирования

Территории, в границах которых предусматривается осуществление деятельности
по комплексному развитию территории



Приложение 122
к постановлению Правительства Москвы
от 27 апреля 2022 г. № 773-ПП

**Внесение изменения в приложение к постановлению Правительства Москвы
от 28 марта 2017 г. № 120-ПП**

Книга 14

Карта градостроительного зонирования

Территории, в границах которых предусматривается осуществление деятельности
по комплексному развитию территории



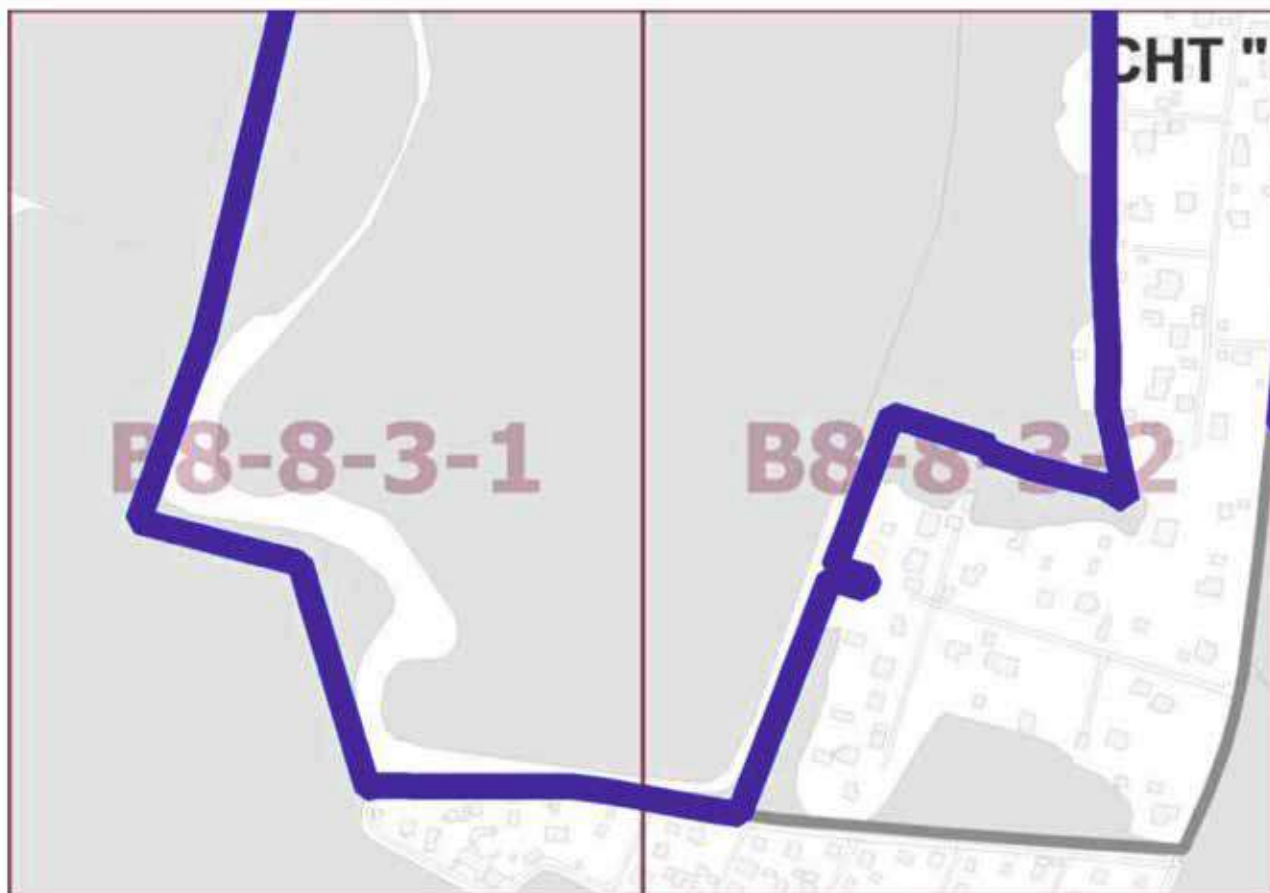
Приложение 123
к постановлению Правительства Москвы
от 27 апреля 2022 г. № 773-ПП

**Внесение изменений в приложение к постановлению Правительства Москвы
от 28 марта 2017 г. № 120-ПП**

Книга 14

Карта градостроительного зонирования

Территории, в границах которых предусматривается осуществление деятельности
по комплексному развитию территории



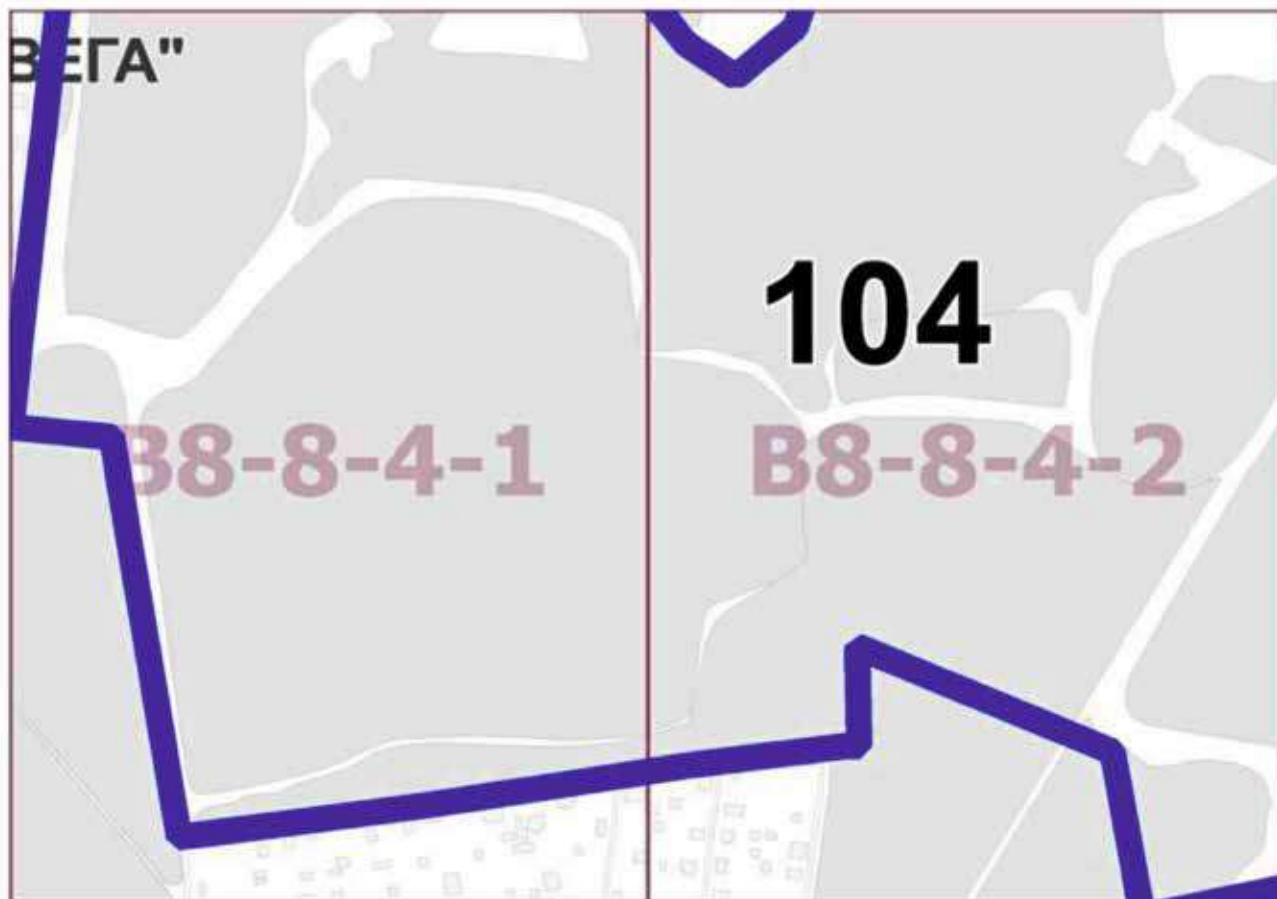
Приложение 124
к постановлению Правительства Москвы
от 27 апреля 2022 г. № 773-ПП

**Внесение изменений в приложение к постановлению Правительства Москвы
от 28 марта 2017 г. № 120-ПП**

Книга 14

Карта градостроительного зонирования

Территории, в границах которых предусматривается осуществление деятельности
по комплексному развитию территории



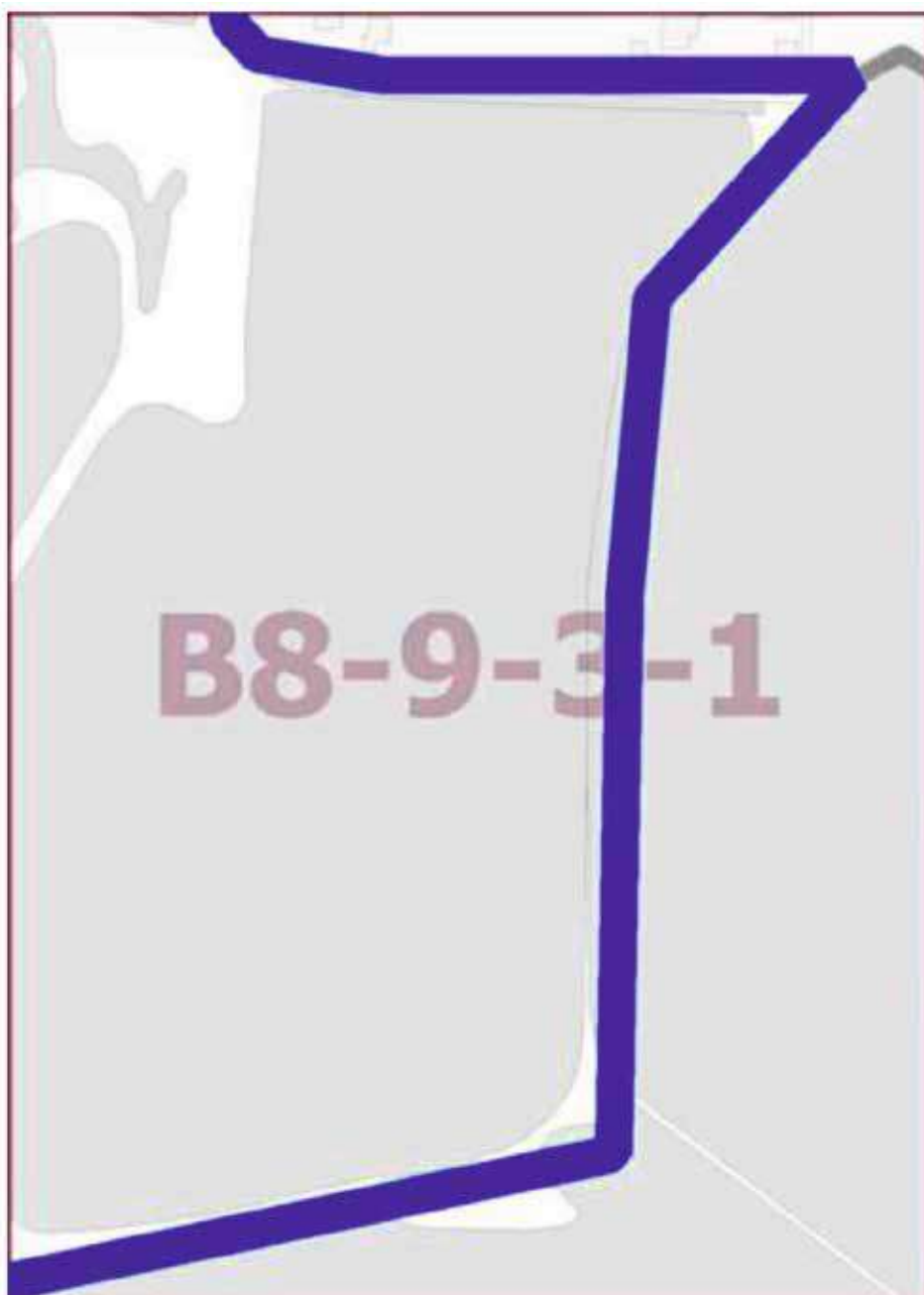
Приложение 125
к постановлению Правительства Москвы
от 27 апреля 2022 г. № 773-ПП

**Внесение изменения в приложение к постановлению Правительства Москвы
от 28 марта 2017 г. № 120-ПП**

Книга 14

Карта градостроительного зонирования

Территории, в границах которых предусматривается осуществление деятельности
по комплексному развитию территории



Приложение 126
к постановлению Правительства Москвы
от 27 апреля 2022 г. № 773-ПП

**Внесение изменения в приложение к постановлению Правительства Москвы
от 28 марта 2017 г. № 120-ПП**

Книга 14

Карта градостроительного зонирования

Территории, в границах которых предусматривается осуществление деятельности
по комплексному развитию территории



**Внесение изменения в приложение к постановлению Правительства Москвы
от 28 марта 2017 г. № 120-ПП**

Книга 14

Пункт 89

Комплексное развитие территории № 89

В отношении территориальной зоны, для которой установлены виды разрешенного использования земельных участков и объектов капитального строительства с кодами

1.2, 1.3, 1.4, 1.5, 1.7, 1.8, 1.9, 1.10, 1.11, 1.12, 1.13, 1.14, 1.15, 1.16, 1.17, 1.18, 1.19, 1.20, 3.1, 3.1.1, 3.1.2, 3.2.1, 3.2.2, 3.2.3, 3.3, 3.4, 3.4.1, 3.4.2, 3.5, 3.5.1, 3.5.2, 3.6, 3.6.1, 3.6.2, 3.7, 3.7.1, 3.7.2, 3.9, 3.9.1, 3.9.2, 3.9.3, 3.10, 3.10.1, 3.10.2, 4.1, 4.2, 4.3, 4.4, 4.5, 4.6, 4.8.1, 4.9, 4.10, 5.1.1, 5.1.2, 5.1.3, 5.1.4, 5.1.5, 5.1.6, 5.3, 5.4, 5.5, 6.3, 6.4, 6.6, 6.7, 6.8, 6.9, 6.11, 6.12, 8.3, 12.0, 12.0.1, 12.0.2

Минимально допустимые уровни обеспеченности территории

Транспортная инфраструктура	В соответствии с нормативами			
	Коммунальная инфраструктура	Наименование показателя (единицы измерения)	Производственные объекты	Общественные объекты
	Водопотребление	Усредненные расчетные показатели удельного водопотребления в сутки на 1 кв.м общей площади застройки, л/(сутки * кв.м)	2,6 дополнительное водопотребление для нужд промышленного производства определяется в зависимости от технологии	5
	Водоотведение	Коэффициент стока	0,8	0,7
		Объем поверхностных вод, поступающих на очистку (куб.м с 1 га территории)	70	60
	Теплоснабжение	Средний удельный показатель расхода тепла (отопление, вентиляция, горячее водоснабжение – среднечасовое, не более), (ккал/(час * кв.м))	50,4 на 1 кв.м общей площади застройки	44,5 на 1 кв.м общей площади застройки
Электроснабжение	Средний удельный показатель расхода электроэнергии на 1 кв.м общей площади застройки в функциональной зоне (не более), кВт/ кв.м	Определяется в зависимости от технологии производства	0,078	

Расчетные показатели максимально допустимого уровня территориальной доступности указанных объектов для населения в отношении территорий, подлежащих комплексному развитию

Социальная инфраструктура	Амбулаторно-поликлинические	Следует размещать на территории предприятия
	Аптеки	
	Столовые, кафетерии, буфеты	
Транспортная инфраструктура	Остановочные пункты наземного городского общественного транспорта	Не более 400 м от проходной предприятий в производственных и коммунально-складских зонах
	Въезд на территорию	Не менее двух въездов для предприятий площадками размером более 5 га

Приложение 128
к постановлению Правительства Москвы
от 27 апреля 2022 г. № 773-ПП

**Внесение изменения в приложение к постановлению Правительства Москвы
от 28 марта 2017 г. № 120-ПП**

Книга 14

Пункт 90**Комплексное развитие территории № 90**

В отношении территориальной зоны, для которой установлены виды разрешенного использования земельных участков и объектов капитального строительства с кодами

1.2, 1.3, 1.4, 1.5, 1.7, 1.8, 1.9, 1.10, 1.11, 1.12, 1.13, 1.14, 1.15, 1.16, 1.17, 1.18, 1.19, 1.20, 3.1, 3.1.1, 3.1.2, 3.2.1, 3.2.2, 3.2.3, 3.3, 3.4, 3.4.1, 3.4.2, 3.5, 3.5.1, 3.5.2, 3.6, 3.6.1, 3.6.2, 3.7, 3.7.1, 3.7.2, 3.9, 3.9.1, 3.9.2, 3.9.3, 3.10, 3.10.1, 3.10.2, 4.1, 4.2, 4.3, 4.4, 4.5, 4.6, 4.8.1, 4.9, 4.10, 5.1.1, 5.1.2, 5.1.3, 5.1.4, 5.1.5, 5.1.6, 5.3, 5.4, 5.5, 6.3, 6.4, 6.6, 6.7, 6.8, 6.9, 6.11, 6.12, 8.3, 9.1, 12.0, 12.0.1, 12.0.2

Минимально допустимые уровни обеспеченности территории

Транспортная инфраструктура	В соответствии с нормативами			
	Коммунальная инфраструктура	Наименование показателя (единицы измерения)	Производственные объекты	Общественные объекты
	Водопотребление	Усредненные расчетные показатели удельного водопотребления в сутки на 1 кв.м общей площади застройки, л/(сутки * кв.м)	2,6 дополнительное водопотребление для нужд промышленного производства определяется в зависимости от технологии	5
	Водоотведение	Коэффициент стока	0,8	0,7
		Объем поверхностных вод, поступающих на очистку (куб.м с 1 га территории)	70	60
	Теплоснабжение	Средний удельный показатель расхода тепла (отопление, вентиляция, горячее водоснабжение – среднечасовое, не более), (ккал/(час * кв.м))	50,4 на 1 кв.м общей площади застройки	44,5 на 1 кв.м общей площади застройки
	Электроснабжение	Средний удельный показатель расхода электроэнергии на 1 кв.м общей площади застройки в функциональной зоне (не более), кВт/ кв.м	Определяется в зависимости от технологии производства	0,078

Расчетные показатели максимально допустимого уровня территориальной доступности указанных объектов для населения в отношении территорий, подлежащих комплексному развитию

Социальная инфраструктура	Амбулаторно-поликлинические	Следует размещать на территории предприятия
	Аптеки	
	Столовые, кафетерии, буфеты	
Транспортная инфраструктура	Остановочные пункты наземного городского общественного транспорта	Не более 400 м от проходной предприятий в производственных и коммунально-складских зонах
	Въезд на территорию	Не менее двух въездов для предприятий сплоскадками размером более 5 га

**Внесение изменения в приложение к постановлению Правительства Москвы
от 28 марта 2017 г. № 120-ПП**

Книга 14

Пункт 91

Комплексное развитие территории № 91

В отношении территориальной зоны, для которой установлены виды разрешенного использования земельных участков и объектов капитального строительства с кодами

1.2, 1.3, 1.4, 1.5, 1.7, 1.8, 1.9, 1.10, 1.11, 1.12, 1.13, 1.14, 1.15, 1.16, 1.17, 1.18, 1.19, 1.20, 3.1, 3.1.1, 3.1.2, 3.2.1, 3.2.2, 3.2.3, 3.3, 3.4, 3.4.1, 3.4.2, 3.5, 3.5.1, 3.5.2, 3.6, 3.6.1, 3.6.2, 3.7, 3.7.1, 3.7.2, 3.9, 3.9.1, 3.9.2, 3.9.3, 3.10, 3.10.1, 3.10.2, 4.1, 4.2, 4.3, 4.4, 4.5, 4.6, 4.8.1, 4.9, 4.10, 5.1.1, 5.1.2, 5.1.3, 5.1.4, 5.1.5, 5.1.6, 5.3, 5.4, 5.5, 6.3, 6.4, 6.6, 6.7, 6.8, 6.9, 6.11, 6.12, 8.0, 8.1, 8.3, 9.1, 12.0, 12.0.1, 12.0.2

Минимально допустимые уровни обеспеченности территории

Транспортная инфраструктура	В соответствии с нормативами			
		Наименование показателя (единицы измерения)	Производственные объекты	Общественные объекты
Коммунальная инфраструктура	Водопотребление	Усредненные расчетные показатели удельного водопотребления в сутки на 1 кв.м общей площади застройки, л/(сутки * кв.м)	2,6 дополнительное водопотребление для нужд промышленного производства определяется в зависимости от технологии	5
	Водоотведение	Коэффициент стока	0,8	0,7
		Объем поверхностных вод, поступающих на очистку (куб.м с 1 га территории)	70	60
	Теплоснабжение	Средний удельный показатель расхода тепла (отопление, вентиляция, горячее водоснабжение – среднечасовое, не более), (ккал/(час * кв.м))	50,4 на 1 кв.м общей площади застройки	44,5 на 1 кв.м общей площади застройки
Электроснабжение	Средний удельный показатель расхода электроэнергии на 1 кв.м общей площади застройки в функциональной зоне (не более), кВт/ кв.м	Определяется в зависимости от технологии производства	0,078	

Расчетные показатели максимально допустимого уровня территориальной доступности указанных объектов для населения в отношении территорий, подлежащих комплексному развитию

Социальная инфраструктура	Амбулаторно-поликлинические	Следует размещать на территории предприятия
	Аптеки	
	Столовые, кафетерии, буфеты	
Транспортная инфраструктура	Остановочные пункты наземного городского общественного транспорта	Не более 400 м от проходной предприятий в производственных и коммунально-складских зонах
	Въезд на территорию	Не менее двух въездов для предприятий площадками размером более 5 га

Приложение 130
к постановлению Правительства Москвы
от 27 апреля 2022 г. № 773-ПП

Внесение изменения в приложение к постановлению Правительства Москвы
от 28 марта 2017 г. № 120-ПП

Книга 14

Пункт 92

Комплексное развитие территории № 92

В отношении территориальной зоны, для которой установлены виды разрешенного использования земельных участков и объектов капитального строительства с кодами

1.2, 1.3, 1.4, 1.5, 1.7, 1.8, 1.9, 1.10, 1.11, 1.12, 1.13, 1.14, 1.15, 1.16, 1.17, 1.18, 1.19, 1.20, 3.1, 3.1.1, 3.1.2, 3.2.1, 3.2.2, 3.2.3, 3.3, 3.4, 3.4.1, 3.4.2, 3.5, 3.5.1, 3.5.2, 3.6, 3.6.1, 3.6.2, 3.7, 3.7.1, 3.7.2, 3.9, 3.9.1, 3.9.2, 3.9.3, 3.10, 3.10.1, 3.10.2, 4.1, 4.2, 4.3, 4.4, 4.5, 4.6, 4.8.1, 4.9, 4.10, 5.1.1, 5.1.2, 5.1.3, 5.1.4, 5.1.5, 5.1.6, 5.3, 5.4, 5.5, 6.3, 6.4, 6.6, 6.7, 6.8, 6.9, 6.11, 6.12, 8.3, 9.1, 12.0, 12.0.1, 12.0.2

Минимально допустимые уровни обеспеченности территории

Транспортная инфраструктура	В соответствии с нормативами			
	Коммунальная инфраструктура	Наименование показателя (единицы измерения)	Производственные объекты	Общественные объекты
	Водопотребление	Усредненные расчетные показатели удельного водопотребления в сутки на 1 кв.м общей площади застройки, л/(сутки * кв.м)	2,6 дополнительное водопотребление для нужд промышленного производства определяется в зависимости от технологии	5
	Водоотведение	Коэффициент стока	0,8	0,7
		Объем поверхностных вод, поступающих на очистку (куб.м с 1 га территории)	70	60
	Теплоснабжение	Средний удельный показатель расхода тепла (отопление, вентиляция, горячее водоснабжение – среднечасовое, не более), (ккал/(час * кв.м))	50,4 на 1 кв.м общей площади застройки	44,5 на 1 кв.м общей площади застройки
	Электроснабжение	Средний удельный показатель расхода электроэнергии на 1 кв.м общей площади застройки в функциональной зоне (не более), кВт/ кв.м	Определяется в зависимости от технологии производства	0,078

Расчетные показатели максимально допустимого уровня территориальной доступности указанных объектов для населения в отношении территорий, подлежащих комплексному развитию

Социальная инфраструктура	Амбулаторно-поликлинические	Следует размещать на территории предприятия
	Аптеки	
	Столовые, кафетерии, буфеты	
Транспортная инфраструктура	Остановочные пункты наземного городского общественного транспорта	Не более 400 м от проходной предприятий в производственных и коммунально-складских зонах
	Въезд на территорию	Не менее двух въездов для предприятий сплоскадками размером более 5 га

**Внесение изменения в приложение к постановлению Правительства Москвы
от 28 марта 2017 г. № 120-ПП**

Книга 14

Пункт 93

Комплексное развитие территории № 93

В отношении территориальной зоны, для которой установлены виды разрешенного использования земельных участков и объектов капитального строительства с кодами

1.2, 1.3, 1.4, 1.5, 1.7, 1.8, 1.9, 1.10, 1.11, 1.12, 1.13, 1.14, 1.15, 1.16, 1.17, 1.18, 1.19, 1.20, 3.1, 3.1.1, 3.1.2, 3.2.1, 3.2.2, 3.2.3, 3.3, 3.4, 3.4.1, 3.4.2, 3.5, 3.5.1, 3.5.2, 3.6, 3.6.1, 3.6.2, 3.7, 3.7.1, 3.7.2, 3.9, 3.9.1, 3.9.2, 3.9.3, 3.10, 3.10.1, 3.10.2, 4.1, 4.2, 4.3, 4.4, 4.5, 4.6, 4.8.1, 4.9, 4.10, 5.1.1, 5.1.2, 5.1.3, 5.1.4, 5.1.5, 5.1.6, 5.3, 5.4, 5.5, 6.3, 6.4, 6.6, 6.7, 6.8, 6.9, 6.11, 6.12, 8.3, 12.0, 12.0.1, 12.0.2

Минимально допустимые уровни обеспеченности территории

Транспортная инфраструктура	В соответствии с нормативами			
	Коммунальная инфраструктура	Наименование показателя (единицы измерения)	Производственные объекты	Общественные объекты
	Водопотребление	Усредненные расчетные показатели удельного водопотребления в сутки на 1 кв.м общей площади застройки, л/(сутки * кв.м)	2,6 дополнительное водопотребление для нужд промышленного производства определяется в зависимости от технологии	5
	Водоотведение	Коэффициент стока	0,8	0,7
		Объем поверхностных вод, поступающих на очистку (куб.м с 1 га территории)	70	60
	Теплоснабжение	Средний удельный показатель расхода тепла (отопление, вентиляция, горячее водоснабжение – среднесуточное, не более), (ккал/(час * кв.м))	50,4 на 1 кв.м общей площади застройки	44,5 на 1 кв.м общей площади застройки
	Электроснабжение	Средний удельный показатель расхода электроэнергии на 1 кв.м общей площади застройки в функциональной зоне (не более), кВт/ кв.м	Определяется в зависимости от технологии производства	0,078

Расчетные показатели максимально допустимого уровня территориальной доступности указанных объектов для населения в отношении территорий, подлежащих комплексному развитию

Социальная инфраструктура	Амбулаторно-поликлинические	Следует размещать на территории предприятия
	Аптеки	
	Столовые, кафетерии, буфеты	
Транспортная инфраструктура	Остановочные пункты наземного городского общественного транспорта	Не более 400 м от проходной предприятий в производственных и коммунально-складских зонах
	Въезд на территорию	Не менее двух въездов для предприятий площадками размером более 5 га

Приложение 132

к постановлению Правительства Москвы
от 27 апреля 2022 г. № 773-ПП

**Внесение изменения в приложение к постановлению Правительства Москвы
от 28 марта 2017 г. № 120-ПП**

Книга 14

Пункт 94

Комплексное развитие территории № 94

В отношении территориальной зоны, для которой установлены виды разрешенного использования земельных участков и объектов капитального строительства с кодами

1.2, 1.3, 1.4, 1.5, 1.7, 1.8, 1.9, 1.10, 1.11, 1.12, 1.13, 1.14, 1.15, 1.16, 1.17, 1.18, 1.19, 1.20, 3.1, 3.1.1, 3.1.2, 3.2.1, 3.2.2, 3.2.3, 3.3, 3.4, 3.4.1, 3.4.2, 3.5, 3.5.1, 3.5.2, 3.6, 3.6.1, 3.6.2, 3.7, 3.7.1, 3.7.2, 3.9, 3.9.1, 3.9.2, 3.9.3, 3.10, 3.10.1, 3.10.2, 4.1, 4.2, 4.3, 4.4, 4.5, 4.6, 4.8.1, 4.9, 4.10, 5.1.1, 5.1.2, 5.1.3, 5.1.4, 5.1.5, 5.1.6, 5.3, 5.4, 5.5, 6.3, 6.4, 6.6, 6.7, 6.8, 6.9, 6.11, 6.12, 8.3, 12.0, 12.0.1, 12.0.2

Минимально допустимые уровни обеспеченности территории

Транспортная инфраструктура	В соответствии с нормативами			
Коммунальная инфраструктура		Наименование показателя (единицы измерения)	Производственные объекты	Общественные объекты
	Водопотребление	Усредненные расчетные показатели удельного водопотребления в сутки на 1 кв.м общей площади застройки, л/(сутки * кв.м)	2,6 дополнительное водопотребление для нужд промышленного производства определяется в зависимости от технологии	5
	Водоотведение	Коэффициент стока	0,8	0,7
		Объем поверхностных вод, поступающих на очистку (куб.м с 1 га территории)	70	60
	Теплоснабжение	Средний удельный показатель расхода тепла (отопление, вентиляция, горячее водоснабжение – среднечасовое, не более), (ккал/(час * кв.м))	50,4 на 1 кв.м общей площади застройки	44,5 на 1 кв.м общей площади застройки
	Электроснабжение	Средний удельный показатель расхода электроэнергии на 1 кв.м общей площади застройки в функциональной зоне (не более), кВт/ кв.м	Определяется в зависимости от технологии производства	0,078

Расчетные показатели максимально допустимого уровня территориальной доступности указанных объектов для населения в отношении территорий, подлежащих комплексному развитию

Социальная инфраструктура	Амбулаторно-поликлинические	Следует размещать на территории предприятия
	Аптеки	
	Столовые, кафетерии, буфеты	
Транспортная инфраструктура	Остановочные пункты наземного городского общественного транспорта	Не более 400 м от проходной предприятий в производственных и коммунально-складских зонах
	Въезд на территорию	Не менее двух въездов для предприятий площадками размером более 5 га

Приложение 133

к постановлению Правительства Москвы от 27 апреля 2022 г. № 773-ПП

Внесение изменения в приложение к постановлению Правительства Москвы от 28 марта 2017 г. № 120-ПП

Книга 14

Пункт 95

Комплексное развитие территории № 95

В отношении территориальной зоны, для которой установлены виды разрешенного использования земельных участков и объектов капитального строительства с кодами

1.2, 1.3, 1.4, 1.5, 1.7, 1.8, 1.9, 1.10, 1.11, 1.12, 1.13, 1.14, 1.15, 1.16, 1.17, 1.18, 1.19, 1.20, 3.1, 3.1.1, 3.1.2, 3.2.1, 3.2.2, 3.2.3, 3.3, 3.4, 3.4.1, 3.4.2, 3.5, 3.5.1, 3.5.2, 3.6, 3.6.1, 3.6.2, 3.7, 3.7.1, 3.7.2, 3.9, 3.9.1, 3.9.2, 3.9.3, 3.10, 3.10.1, 3.10.2, 4.1, 4.2, 4.3, 4.4, 4.5, 4.6, 4.8.1, 4.9, 4.10, 5.1.1, 5.1.2, 5.1.3, 5.1.4, 5.1.5, 5.1.6, 5.3, 5.4, 5.5, 6.3, 6.4, 6.6, 6.7, 6.8, 6.9, 6.11, 6.12, 8.3, 12.0, 12.0.1, 12.0.2

Минимально допустимые уровни обеспеченности территории

Транспортная инфраструктура	В соответствии с нормативами			
	Коммунальная инфраструктура	Наименование показателя (единицы измерения)	Производственные объекты	Общественные объекты
	Водопотребление	Усредненные расчетные показатели удельного водопотребления в сутки на 1 кв.м общей площади застройки, л/(сутки * кв.м)	2,6 дополнительное водопотребление для нужд промышленного производства определяется в зависимости от технологии	5
	Водоотведение	Коэффициент стока	0,8	0,7
		Объем поверхностных вод, поступающих на очистку (куб.м с 1 га территории)	70	60

	Теплоснабжение	Средний удельный показатель расхода тепла (отопление, вентиляция, горячее водоснабжение – среднечасовое, не более), (ккал/(час * кв.м))	50,4 на 1 кв.м общей площади застройки	44,5 на 1 кв.м общей площади застройки
	Электроснабжение	Средний удельный показатель расхода электроэнергии на 1 кв.м общей площади застройки в функциональной зоне (не более), кВт/ кв.м	Определяется в зависимости от технологии производства	0,078

Расчетные показатели максимально допустимого уровня территориальной доступности указанных объектов для населения в отношении территорий, подлежащих комплексному развитию

Социальная инфраструктура	Амбулаторно-поликлинические	Следует размещать на территории предприятия
	Аптеки	
	Столовые, кафетерии, буфеты	
Транспортная инфраструктура	Остановочные пункты наземного городского общественного транспорта	Не более 400 м от проходной предприятий в производственных и коммунально-складских зонах
	Въезд на территорию	Не менее двух въездов для предприятий площадками размером более 5 га

Приложение 134

к постановлению Правительства Москвы от 27 апреля 2022 г. № 773-ПП

Внесение изменения в приложение к постановлению Правительства Москвы от 28 марта 2017 г. № 120-ПП

Книга 14

Пункт 96

Комплексное развитие территории № 96

В отношении территориальной зоны, для которой установлены виды разрешенного использования земельных участков и объектов капитального строительства с кодами

1.2, 1.3, 1.4, 1.5, 1.7, 1.8, 1.9, 1.10, 1.11, 1.12, 1.13, 1.14, 1.15, 1.16, 1.17, 1.18, 1.19, 1.20, 3.1, 3.1.1, 3.1.2, 3.2.1, 3.2.2, 3.2.3, 3.3, 3.4, 3.4.1, 3.4.2, 3.5, 3.5.1, 3.5.2, 3.6, 3.6.1, 3.6.2, 3.7, 3.7.1, 3.7.2, 3.9, 3.9.1, 3.9.2, 3.9.3, 3.10, 3.10.1, 3.10.2, 4.1, 4.2, 4.3, 4.4, 4.5, 4.6, 4.8.1, 4.9, 4.10, 5.1.1, 5.1.2, 5.1.3, 5.1.4, 5.1.5, 5.1.6, 5.3, 5.4, 5.5, 6.3, 6.4, 6.6, 6.7, 6.8, 6.9, 6.11, 6.12, 8.3, 9.1, 12.0, 12.0.1, 12.0.2

Минимально допустимые уровни обеспеченности территории

Транспортная инфраструктура	В соответствии с нормативами		
Коммунальная инфраструктура	Наименование показателя (единицы измерения)		Общественные объекты
	Водопотребление	Усредненные расчетные показатели удельного водопотребления в сутки на 1 кв.м общей площади застройки, л/(сутки * кв.м)	5
	Водоотведение	Коэффициент стока	0,7
		Объем поверхностных вод, поступающих на очистку (куб.м с 1 га территории)	60

	Теплоснабжение	Средний удельный показатель расхода тепла (отопление, вентиляция, горячее водоснабжение – среднечасовое, не более), (ккал/(час * кв.м))	44,5 на 1 кв.м общей площади застройки
	Электроснабжение	Средний удельный показатель расхода электроэнергии на 1 кв.м общей площади застройки в функциональной зоне (не более), кВт/ кв.м	0,078

Максимально допустимые уровни территориальной доступности не нормируются

В отношении территориальной зоны, для которой установлены виды разрешенного использования земельных участков и объектов капитального строительства с кодами

2.1, 2.2, 13.2

Минимально допустимые уровни обеспеченности территории

Социальная инфраструктура	Объект общего образования	124 места на 1000 жителей
	Объект общего образования для детей с ОВЗ	5 мест на 1000 жителей
	Объект дошкольного образования	63 места на 1000 жителей
	Объект дошкольного образования для детей с ОВЗ	8 мест на 1000 жителей
	Поликлиника смешанного типа	19 посещений/смену на 1000 жителей
Коммунальная инфраструктура	Канализация	подключение к центральной системе канализации: рекомендуется. При отсутствии подключения к центральной системе канализации обязательно наличие локальной системы инженерного обеспечения.
	Мусороудаление	организация вывоза ТБО от площадок с контейнерами. Расстояние от площадок с контейнерами до жилых домов, детских игровых и спортивных площадок, зданий и игровых, прогулочных и спортивных площадок организаций воспитания и обучения, отдыха и оздоровления детей и молодежи, территорий медицинских организаций и предприятий питания -- не менее 20 м. При отсутствии организованных площадок вывоз ТБО осуществляется с участков

Минимально допустимые уровни обеспеченности территории

Социальная инфраструктура	Объект общего образования	Пешеходно-транспортная доступность до зданий ИЖС не более 15 минут
	Объект дошкольного образования	Пешеходно-транспортная доступность до зданий ИЖС не более 15 минут
	Поликлиника смешанного типа	Пешеходно-транспортная доступность не более 20 минут
Транспортная инфраструктура	Остановочные пункты скоростного внеуличного общественного транспорта	Пешеходная доступность не более 700 м; транспортная доступность не более 2200 м
	Остановочные пункты наземного городского общественного транспорта	Пешеходная доступность от мест проживания не более 400 м

Приложение 135

к постановлению Правительства Москвы
от 27 апреля 2022 г. № 773-ПП

**Внесение изменения в приложение к постановлению Правительства Москвы
от 28 марта 2017 г. № 120-ПП**

Книга 14

Пункт 97

Комплексное развитие территории № 97

В отношении территориальной зоны, для которой установлены виды разрешенного использования земельных участков и объектов капитального строительства с кодами

1.2, 1.3, 1.4, 1.5, 1.7, 1.8, 1.9, 1.10, 1.11, 1.12, 1.13, 1.14, 1.15, 1.16, 1.17, 1.18, 1.19, 1.20, 3.1, 3.1.1, 3.1.2, 3.2.1, 3.2.2, 3.2.3, 3.3, 3.4, 3.4.1, 3.4.2, 3.5, 3.5.1, 3.5.2, 3.6, 3.6.1, 3.6.2, 3.7, 3.7.1, 3.7.2, 3.9, 3.9.1, 3.9.2, 3.9.3, 3.10, 3.10.1, 3.10.2, 4.1, 4.2, 4.3, 4.4, 4.5, 4.6, 4.8.1, 4.9, 4.10, 5.1.1, 5.1.2, 5.1.3, 5.1.4, 5.1.5, 5.1.6, 5.3, 5.4, 5.5, 6.3, 6.4, 6.6, 6.7, 6.8, 6.9, 6.11, 6.12, 8.3, 9.1, 12.0, 12.0.1, 12.0.2

Минимально допустимые уровни обеспеченности территории

Транспортная инфраструктура	В соответствии с нормативами			
		Наименование показателя (единицы измерения)	Производственные объекты	Общественные объекты
Коммунальная инфраструктура	Водопотребление	Усредненные расчетные показатели удельного водопотребления в сутки на 1 кв.м общей площади застройки, л/(сутки * кв.м)	2,6 дополнительное водопотребление для нужд промышленного производства определяется в зависимости от технологии	5
	Водоотведение	Коэффициент стока	0,8	0,7
		Объем поверхностных вод, поступающих на очистку (куб.м с 1 га территории)	70	60
	Теплоснабжение	Средний удельный показатель расхода тепла (отопление, вентиляция, горячее водоснабжение – среднечасовое, не более), (ккал/(час * кв.м))	50,4 на 1 кв.м общей площади застройки	44,5 на 1 кв.м общей площади застройки
	Электроснабжение	Средний удельный показатель расхода электроэнергии на 1 кв.м общей площади застройки в функциональной зоне (не более), кВт/ кв.м	Определяется в зависимости от технологии производства	0,078

Расчетные показатели максимально допустимого уровня территориальной доступности указанных объектов для населения в отношении территорий, подлежащих комплексному развитию

Социальная инфраструктура	Амбулаторно-поликлинические	Следует размещать на территории предприятия
	Аптеки	
	Столовые, кафетерии, буфеты	
Транспортная инфраструктура	Остановочные пункты наземного городского общественного транспорта	Не более 400 м от проходной предприятий в производственных и коммунально-складских зонах
	Въезд на территорию	Не менее двух въездов для предприятий площадками размером более 5 га

Приложение 136

к постановлению Правительства Москвы от 27 апреля 2022 г. № 773-ПП

Внесение изменения в приложение к постановлению Правительства Москвы от 28 марта 2017 г. № 120-ПП

Книга 14

Пункт 98

Комплексное развитие территории № 98

В отношении территориальной зоны, для которой установлены виды разрешенного использования земельных участков и объектов капитального строительства с кодами

1.2, 1.3, 1.4, 1.5, 1.7, 1.8, 1.9, 1.10, 1.11, 1.12, 1.13, 1.14, 1.15, 1.16, 1.17, 1.18, 1.19, 1.20, 3.1, 3.1.1, 3.1.2, 3.2.1, 3.2.2, 3.2.3, 3.3, 3.4, 3.4.1, 3.4.2, 3.5, 3.5.1, 3.5.2, 3.6, 3.6.1, 3.6.2, 3.7, 3.7.1, 3.7.2, 3.9, 3.9.1, 3.9.2, 3.9.3, 3.10, 3.10.1, 3.10.2, 4.1, 4.2, 4.3, 4.4, 4.5, 4.6, 4.8.1, 4.9, 4.10, 5.1.1, 5.1.2, 5.1.3, 5.1.4, 5.1.5, 5.1.6, 5.3, 5.4, 5.5, 6.3, 6.4, 6.6, 6.7, 6.8, 6.9, 6.11, 6.12, 8.3, 9.1, 12.0, 12.0.1, 12.0.2

Минимально допустимые уровни обеспеченности территории

Транспортная инфраструктура	В соответствии с нормативами			
	Коммунальная инфраструктура	Наименование показателя (единицы измерения)	Производственные объекты	Общественные объекты
	Водопотребление	Усредненные расчетные показатели удельного водопотребления в сутки на 1 кв.м общей площади застройки, л/(сутки * кв.м)	2,6 дополнительное водопотребление для нужд промышленного производства определяется в зависимости от технологии	5
	Водоотведение	Коэффициент стока	0,8	0,7
		Объем поверхностных вод, поступающих на очистку (куб.м с 1 га территории)	70	60

	Теплоснабжение	Средний удельный показатель расхода тепла (отопление, вентиляция, горячее водоснабжение – среднечасовое, не более), (ккал/(час * кв.м))	50,4 на 1 кв.м общей площади застройки	44,5 на 1 кв.м общей площади застройки
	Электроснабжение	Средний удельный показатель расхода электроэнергии на 1 кв.м общей площади застройки в функциональной зоне (не более), кВт/ кв.м	Определяется в зависимости от технологии производства	0,078

Расчетные показатели максимально допустимого уровня территориальной доступности указанных объектов для населения в отношении территорий, подлежащих комплексному развитию

Социальная инфраструктура	Амбулаторно-поликлинические	Следует размещать на территории предприятия
	Аптеки	
	Столовые, кафетерии, буфеты	
Транспортная инфраструктура	Остановочные пункты наземного городского общественного транспорта	Не более 400 м от проходной предприятий в производственных и коммунально-складских зонах
	Въезд на территорию	Не менее двух въездов для предприятий площадками размером более 5 га

Приложение 137

к постановлению Правительства Москвы от 27 апреля 2022 г. № 773-ПП

Внесение изменения в приложение к постановлению Правительства Москвы от 28 марта 2017 г. № 120-ПП

Книга 14

Пункт 99

Комплексное развитие территории № 99

В отношении территориальной зоны, для которой установлены виды разрешенного использования земельных участков и объектов капитального строительства с кодами

1.2, 1.3, 1.4, 1.5, 1.7, 1.8, 1.9, 1.10, 1.11, 1.12, 1.13, 1.14, 1.15, 1.16, 1.17, 1.18, 1.19, 1.20, 3.1, 3.1.1, 3.1.2, 3.2.1, 3.2.2, 3.2.3, 3.3, 3.4, 3.4.1, 3.4.2, 3.5, 3.5.1, 3.5.2, 3.6, 3.6.1, 3.6.2, 3.7, 3.7.1, 3.7.2, 3.9, 3.9.1, 3.9.2, 3.9.3, 3.10, 3.10.1, 3.10.2, 4.1, 4.2, 4.3, 4.4, 4.5, 4.6, 4.8.1, 4.9, 4.10, 5.1.1, 5.1.2, 5.1.3, 5.1.4, 5.1.5, 5.1.6, 5.3, 5.4, 5.5, 6.3, 6.4, 6.6, 6.7, 6.8, 6.9, 6.11, 6.12, 8.3, 9.1, 12.0, 12.0.1, 12.0.2

Минимально допустимые уровни обеспеченности территории

Транспортная инфраструктура	В соответствии с нормативами			
	Коммунальная инфраструктура	Наименование показателя (единицы измерения)	Производственные объекты	Общественные объекты
	Водопотребление	Усредненные расчетные показатели удельного водопотребления в сутки на 1 кв.м общей площади застройки, л/(сутки * кв.м)	2,6 дополнительное водопотребление для нужд промышленного производства определяется в зависимости от технологии	5

	Водоотведение	Коэффициент стока	0,8	0,7
		Объем поверхностных вод, поступающих на очистку (куб.м с 1 га территории)	70	60
	Теплоснабжение	Средний удельный показатель расхода тепла (отопление, вентиляция, горячее водоснабжение – среднечасовое, не более), (ккал/(час * кв.м))	50,4 на 1 кв.м общей площади застройки	44,5 на 1 кв.м общей площади застройки
		Электроснабжение	Средний удельный показатель расхода электроэнергии на 1 кв.м общей площади застройки в функциональной зоне (не более), кВт/ кв.м	Определяется в зависимости от технологии производства

Расчетные показатели максимально допустимого уровня территориальной доступности указанных объектов для населения в отношении территорий, подлежащих комплексному развитию

Социальная инфраструктура	Амбулаторно-поликлинические	Следует размещать на территории предприятия
	Аптеки	
	Столовые, кафетерии, буфеты	
Транспортная инфраструктура	Остановочные пункты наземного городского общественного транспорта	Не более 400 м от проходной предприятий в производственных и коммунально-складских зонах
	Въезд на территорию	Не менее двух въездов для предприятий площадками размером более 5 га

Приложение 138

к постановлению Правительства Москвы от 27 апреля 2022 г. № 773-ПП

Внесение изменения в приложение к постановлению Правительства Москвы от 28 марта 2017 г. № 120-ПП

Книга 14

Пункт 100

Комплексное развитие территории № 100

В отношении территориальной зоны, для которой установлены виды разрешенного использования земельных участков и объектов капитального строительства с кодами

1.2, 1.3, 1.4, 1.5, 1.7, 1.8, 1.9, 1.10, 1.11, 1.12, 1.13, 1.14, 1.15, 1.16, 1.17, 1.18, 1.19, 1.20, 3.1, 3.1.1, 3.1.2, 3.2.1, 3.2.2, 3.2.3, 3.3, 3.4, 3.4.1, 3.4.2, 3.5, 3.5.1, 3.5.2, 3.6, 3.6.1, 3.6.2, 3.7, 3.7.1, 3.7.2, 3.9, 3.9.1, 3.9.2, 3.9.3, 3.10, 3.10.1, 3.10.2, 4.1, 4.2, 4.3, 4.4, 4.5, 4.6, 4.8.1, 4.9, 4.10, 5.1.1, 5.1.2, 5.1.3, 5.1.4, 5.1.5, 5.1.6, 5.3, 5.4, 5.5, 6.3, 6.4, 6.6, 6.7, 6.8, 6.9, 6.11, 6.12, 8.0, 8.1, 8.3, 9.1, 12.0, 12.0.1, 12.0.2

Минимально допустимые уровни обеспеченности территории

Транспортная инфраструктура	В соответствии с нормативами			
		Наименование показателя (единицы измерения)	Производственные объекты	Общественные объекты
Коммунальная инфраструктура	Водопотребление	Усредненные расчетные показатели удельного водопотребления в сутки на 1 кв.м общей площади застройки, л/(сутки * кв.м)	2,6 дополнительное водопотребление для нужд промышленного производства определяется в зависимости от технологии	5
	Водоотведение	Коэффициент стока	0,8	0,7
		Объем поверхностных вод, поступающих на очистку (куб.м с 1 га территории)	70	60
	Теплоснабжение	Средний удельный показатель расхода тепла (отопление, вентиляция, горячее водоснабжение – среднечасовое, не более), (ккал/(час * кв.м))	50,4 на 1 кв.м общей площади застройки	44,5 на 1 кв.м общей площади застройки
	Электроснабжение	Средний удельный показатель расхода электроэнергии на 1 кв.м общей площади застройки в функциональной зоне (не более), кВт/ кв.м	Определяется в зависимости от технологии производства	0,078

Расчетные показатели максимально допустимого уровня территориальной доступности указанных объектов для населения в отношении территорий, подлежащих комплексному развитию

Социальная инфраструктура	Амбулаторно-поликлинические	Следует размещать на территории предприятия
	Аптеки	
	Столовые, кафетерии, буфеты	
Транспортная инфраструктура	Остановочные пункты наземного городского общественного транспорта	Не более 400 м от проходной предприятий в производственных и коммунально-складских зонах
	Въезд на территорию	Не менее двух въездов для предприятий площадками размером более 5 га

Приложение 139

к постановлению Правительства Москвы
от 27 апреля 2022 г. № 773-ПП

Внесение изменения в приложение к постановлению Правительства Москвы
от 28 марта 2017 г. № 120-ПП

Книга 14

Пункт 101

Комплексное развитие территории № 101

В отношении территориальной зоны, для которой установлены виды разрешенного использования земельных участков и объектов капитального строительства с кодами

1.2, 1.3, 1.4, 1.5, 1.7, 1.8, 1.9, 1.10, 1.11, 1.12, 1.13, 1.14, 1.15, 1.16, 1.17, 1.18, 1.19, 1.20, 3.1, 3.1.1, 3.1.2, 3.2.1, 3.2.2, 3.2.3, 3.3, 3.4, 3.4.1, 3.4.2, 3.5, 3.5.1, 3.5.2, 3.6, 3.6.1, 3.6.2, 3.7, 3.7.1, 3.7.2, 3.9, 3.9.1, 3.9.2, 3.9.3, 3.10, 3.10.1, 3.10.2, 4.1, 4.2, 4.3, 4.4, 4.5, 4.6, 4.8.1, 4.9, 4.10, 5.1.1, 5.1.2, 5.1.3, 5.1.4, 5.1.5, 5.1.6, 5.3, 5.4, 5.5, 6.3, 6.4, 6.6, 6.7, 6.8, 6.9, 6.11, 6.12, 8.3, 9.1, 12.0, 12.0.1, 12.0.2

Минимально допустимые уровни обеспеченности территории

Транспортная инфраструктура	В соответствии с нормативами			
Коммунальная инфраструктура		Наименование показателя (единицы измерения)	Производственные объекты	Общественные объекты
	Водопотребление	Усредненные расчетные показатели удельного водопотребления в сутки на 1 кв.м общей площади застройки, л/(сутки * кв.м)	2,6 дополнительное водопотребление для нужд промышленного производства определяется в зависимости от технологии	5
	Водоотведение	Коэффициент стока	0,8	0,7
		Объем поверхностных вод, поступающих на очистку (куб.м с 1 га территории)	70	60
	Теплоснабжение	Средний удельный показатель расхода тепла (отопление, вентиляция, горячее водоснабжение – среднечасовое, не более), (ккал/(час * кв.м))	50,4 на 1 кв.м общей площади застройки	44,5 на 1 кв.м общей площади застройки
Электроснабжение	Средний удельный показатель расхода электроэнергии на 1 кв.м общей площади застройки в функциональной зоне (не более), кВт/ кв.м	Определяется в зависимости от технологии производства	0,078	

Расчетные показатели максимально допустимого уровня территориальной доступности указанных объектов для населения в отношении территорий, подлежащих комплексному развитию

Социальная инфраструктура	Амбулаторно-поликлинические	Следует размещать на территории предприятия
	Аптеки	
	Столовые, кафетерии, буфеты	
Транспортная инфраструктура	Остановочные пункты наземного городского общественного транспорта	Не более 400 м от проходной предприятий в производственных и коммунально-складских зонах
	Въезд на территорию	Не менее двух въездов для предприятий площадками размером более 5 га

Приложение 140

к постановлению Правительства Москвы от 27 апреля 2022 г. № 773-ПП

Внесение изменения в приложение к постановлению Правительства Москвы от 28 марта 2017 г. № 120-ПП

Книга 14

Пункт 102

Комплексное развитие территории № 102

В отношении территориальной зоны, для которой установлены виды разрешенного использования земельных участков и объектов капитального строительства с кодами

1.2, 1.3, 1.4, 1.5, 1.7, 1.8, 1.9, 1.10, 1.11, 1.12, 1.13, 1.14, 1.15, 1.16, 1.17, 1.18, 1.19, 1.20, 3.1, 3.1.1, 3.1.2, 3.2.1, 3.2.2, 3.2.3, 3.3, 3.4, 3.4.1, 3.4.2, 3.5, 3.5.1, 3.5.2, 3.6, 3.6.1, 3.6.2, 3.7, 3.7.1, 3.7.2, 3.9, 3.9.1, 3.9.2, 3.9.3, 3.10, 3.10.1, 3.10.2, 4.1, 4.2, 4.3, 4.4, 4.5, 4.6, 4.8.1, 4.9, 4.10, 5.1.1, 5.1.2, 5.1.3, 5.1.4, 5.1.5, 5.1.6, 5.3, 5.4, 5.5, 6.3, 6.4, 6.6, 6.7, 6.8, 6.9, 6.11, 6.12, 8.3, 9.1, 12.0, 12.0.1, 12.0.2

Минимально допустимые уровни обеспеченности территории

Транспортная инфраструктура	В соответствии с нормативами			
	Коммунальная инфраструктура	Наименование показателя (единицы измерения)	Производственные объекты	Общественные объекты
	Водопотребление	Усредненные расчетные показатели удельного водопотребления в сутки на 1 кв.м общей площади застройки, л/(сутки * кв.м)	2,6 дополнительное водопотребление для нужд промышленного производства определяется в зависимости от технологии	5
	Водоотведение	Коэффициент стока	0,8	0,7
		Объем поверхностных вод, поступающих на очистку (куб.м с 1 га территории)	70	60

	Теплоснабжение	Средний удельный показатель расхода тепла (отопление, вентиляция, горячее водоснабжение – среднечасовое, не более), (ккал/(час * кв.м))	50,4 на 1 кв.м общей площади застройки	44,5 на 1 кв.м общей площади застройки
	Электроснабжение	Средний удельный показатель расхода электроэнергии на 1 кв.м общей площади застройки в функциональной зоне (не более), кВт/ кв.м	Определяется в зависимости от технологии производства	0,078

Расчетные показатели максимально допустимого уровня территориальной доступности указанных объектов для населения в отношении территорий, подлежащих комплексному развитию

Социальная инфраструктура	Амбулаторно-поликлинические	Следует размещать на территории предприятия
	Аптеки	
	Столовые, кафетерии, буфеты	
Транспортная инфраструктура	Остановочные пункты наземного городского общественного транспорта	Не более 400 м от проходной предприятий производственных и коммунально-складских зонах
	Въезд на территорию	Не менее двух въездов для предприятий площадками размером более 5 га

Приложение 141

к постановлению Правительства Москвы от 27 апреля 2022 г. № 773-ПП

Внесение изменения в приложение к постановлению Правительства Москвы от 28 марта 2017 г. № 120-ПП

Книга 14

Пункт 103

Комплексное развитие территории № 103

В отношении территориальной зоны, для которой установлены виды разрешенного использования земельных участков и объектов капитального строительства с кодами

1.2, 1.3, 1.4, 1.5, 1.7, 1.8, 1.9, 1.10, 1.11, 1.12, 1.13, 1.14, 1.15, 1.16, 1.17, 1.18, 1.19, 1.20, 3.1, 3.1.1, 3.1.2, 3.2.1, 3.2.2, 3.2.3, 3.3, 3.4, 3.4.1, 3.4.2, 3.5, 3.5.1, 3.5.2, 3.6, 3.6.1, 3.6.2, 3.7, 3.7.1, 3.7.2, 3.9, 3.9.1, 3.9.2, 3.9.3, 3.10, 3.10.1, 3.10.2, 4.1, 4.2, 4.3, 4.4, 4.5, 4.6, 4.8.1, 4.9, 4.10, 5.1.1, 5.1.2, 5.1.3, 5.1.4, 5.1.5, 5.1.6, 5.3, 5.4, 5.5, 6.3, 6.4, 6.6, 6.7, 6.8, 6.9, 6.11, 6.12, 8.3, 9.1, 12.0, 12.0.1, 12.0.2

Минимально допустимые уровни обеспеченности территории

Транспортная инфраструктура	В соответствии с нормативами			
		Наименование показателя (единицы измерения)	Производственные объекты	Общественные объекты
Коммунальная инфраструктура	Водопотребление	Усредненные расчетные показатели удельного водопотребления в сутки на 1 кв.м общей площади застройки, л/(сутки * кв.м)	2,6 дополнительное водопотребление для нужд промышленного производства определяется в зависимости от технологии	5

	Водоотведение	Коэффициент стока	0,8	0,7
		Объем поверхностных вод, поступающих на очистку (куб.м с 1 га территории)	70	60
	Теплоснабжение	Средний удельный показатель расхода тепла (отопление, вентиляция, горячее водоснабжение – среднечасовое, не более), (ккал/(час * кв.м))	50,4 на 1 кв.м общей площади застройки	44,5 на 1 кв.м общей площади застройки
	Электроснабжение	Средний удельный показатель расхода электроэнергии на 1 кв.м общей площади застройки в функциональной зоне (не более), кВт/ кв.м	Определяется в зависимости от технологии производства	0,078

Расчетные показатели максимально допустимого уровня территориальной доступности указанных объектов для населения в отношении территорий, подлежащих комплексному развитию

Социальная инфраструктура	Амбулаторно-поликлинические	Следует размещать на территории предприятия
	Аптеки	
	Столовые, кафетерии, буфеты	
Транспортная инфраструктура	Остановочные пункты наземного городского общественного транспорта	Не более 400 м от проходной предприятий в производственных и коммунально-складских зонах
	Въезд на территорию	Не менее двух въездов для предприятий площадками размером более 5 га

**Внесение изменения в приложение к постановлению Правительства Москвы
от 28 марта 2017 г. № 120-ПП**

Книга 14

Пункт 104

Комплексное развитие территории № 104

В отношении территориальной зоны, для которой установлены виды разрешенного использования земельных участков и объектов капитального строительства с кодами

1.2, 1.3, 1.4, 1.5, 1.7, 1.8, 1.9, 1.10, 1.11, 1.12, 1.13, 1.14, 1.15, 1.16, 1.17, 1.18, 1.19, 1.20, 3.1, 3.1.1, 3.1.2, 3.2.1, 3.2.2, 3.2.3, 3.3, 3.4, 3.4.1, 3.4.2, 3.5, 3.5.1, 3.5.2, 3.6, 3.6.1, 3.6.2, 3.7, 3.7.1, 3.7.2, 3.9, 3.9.1, 3.9.2, 3.9.3, 3.10, 3.10.1, 3.10.2, 4.1, 4.2, 4.3, 4.4, 4.5, 4.6, 4.8.1, 4.9, 4.10, 5.1.1, 5.1.2, 5.1.3, 5.1.4, 5.1.5, 5.1.6, 5.3, 5.4, 5.5, 6.3, 6.4, 6.6, 6.7, 6.8, 6.9, 6.11, 6.12, 8.3, 9.1, 12.0, 12.0.1, 12.0.2

Минимально допустимые уровни обеспеченности территории

Транспортная инфраструктура	В соответствии с нормативами			
	Коммунальная инфраструктура	Наименование показателя (единицы измерения)	Производственные объекты	Общественные объекты
	Водопотребление	Усредненные расчетные показатели удельного водопотребления в сутки на 1 кв.м общей площади застройки, л/(сутки * кв.м)	2,6 дополнительное водопотребление для нужд промышленного производства определяется в зависимости от технологии	5
	Водоотведение	Коэффициент стока	0,8	0,7
		Объем поверхностных вод, поступающих на очистку (куб.м с 1 га территории)	70	60
	Теплоснабжение	Средний удельный показатель расхода тепла (отопление, вентиляция, горячее водоснабжение – среднечасовое, не более), (ккал/(час * кв.м))	50,4 на 1 кв.м общей площади застройки	44,5 на 1 кв.м общей площади застройки
	Электроснабжение	Средний удельный показатель расхода электроэнергии на 1 кв.м общей площади застройки в функциональной зоне (не более), кВт/ кв.м	Определяется в зависимости от технологии производства	0,078

Расчетные показатели максимально допустимого уровня территориальной доступности указанных объектов для населения в отношении территорий, подлежащих комплексному развитию

Социальная инфраструктура	Амбулаторно-поликлинические	Следует размещать на территории предприятия
	Аптеки	
	Столовые, кафетерии, буфеты	
Транспортная инфраструктура	Остановочные пункты наземного городского общественного транспорта	Не более 400 м от проходной предприятий в производственных и коммунально-складских зонах
	Въезд на территорию	Не менее двух въездов для предприятий площадками размером более 5 га

О внесении изменений в постановление Правительства Москвы от 28 марта 2017 г. № 120-ПП

Постановление Правительства Москвы от 27 апреля 2022 года № 774-ПП

В соответствии с Градостроительным кодексом Российской Федерации, Законом города Москвы от 25 июня 2008 г. № 28 «Градостроительный кодекс города Москвы», постановлениями Правительства Москвы от 7 апреля 2009 г. № 270-ПП «О создании Городской комиссии по вопросам градостроительства, землепользования и застройки при Правительстве Москвы и об утверждении положений о Городской и окружной комиссиях по вопросам градостроительства, землепользования и застройки при Правительстве Москвы» и от 22 марта 2022 г. № 438-ПП «О реализации положений пункта 2 статьи 7 Федерального закона от 14 марта 2022 г. № 58-ФЗ «О внесении изменений в отдельные законодательные акты Российской Федерации» **Правительство Москвы постановляет:**

1. Внести изменения в постановление Правительства Москвы от 28 марта 2017 г. № 120-ПП «Об утверждении правил землепользования и застройки города Москвы» (в редакции постановлений Правительства Москвы от 14 августа 2018 г. № 921-ПП, от 21 мая 2019 г. № 543-ПП, от 10 декабря 2019 г. № 1666-ПП, от 9 июня 2020 г. № 782-ПП, от 18 мая 2021 г. № 640-ПП, от 31 августа 2021 г. № 1374-ПП, от 15 февраля 2022 г. № 185-ПП, от 29 марта 2022 г. № 469-ПП, от 27 апреля 2022 г. № 773-ПП):

1.1. Листы D8-6-2-4, D8-6-4-1 и D8-6-4-2 карты градостроительного зонирования «Границы территориальных зон и виды разрешенного использования земельных участков и объектов капитального строительства. Поселение Сосенское города Москвы» раздела 1 книги 12 территориальной части правил землепользования и застройки приложения к постановлению изложить в редакции согласно приложению 1 к настоящему постановлению.

1.2. Листы E8-4-4-1 и E8-4-4-3 карты градостроительного зонирования «Границы территориальных зон и виды разрешенного использования земельных участков и объектов капитального строительства. Поселение Сосенское города Москвы» раздела 1 книги 12 территориальной части правил землепользования и застройки приложения к постановлению изложить в редакции согласно приложению 2 к настоящему постановлению.

1.3. Листы E8-4-3-4 и E8-7-1-2 карты градостроительного зонирования «Границы территориальных зон и виды разрешенного использования земельных участков и объектов капитального строительства. Поселение Сосенское города Москвы» раздела 1 книги 12 территориальной части правил землепользования и застройки приложения к постановлению изложить в редакции согласно приложению 3 к настоящему постановлению.

1.4. Листы D8-9-1-3 и D8-9-1-4 карты градостроительного зонирования «Границы территориальных зон и виды разрешенного использования земельных участков и объектов капитального строительства. Поселение Сосенское города Москвы» раздела 1 книги 12 территориальной части правил землепользования и застройки приложения к постановлению изложить в редакции согласно приложению 4 к настоящему постановлению.

1.5. Листы D8-9-3-1 и D8-9-3-2 карты градостроительного зонирования «Границы территориальных зон и виды разрешенного использования земельных участков и объектов капитального строительства. Поселение Сосенское города Москвы» раздела 1 книги 12 территориальной части правил землепользования и застройки приложения к постановлению изложить в редакции согласно приложению 5 к настоящему постановлению.

1.6. Лист D8-9-4-1 карты градостроительного зонирования «Границы территориальных зон и виды разрешенного использования земельных участков и объектов капитального строительства. Поселение Сосенское города Москвы» раздела 1 книги 12 территориальной части правил землепользования и застройки приложения к постановлению изложить в редакции согласно приложению 6 к настоящему постановлению.

1.7. Листы F8-1-1-3, F8-1-1-4 и F8-1-3-2 карты градостроительного зонирования «Границы территориальных зон и виды разрешенного использования земельных участков и объектов капитального строительства. Поселение Сосенское города Москвы» раздела 1 книги 12 территориальной части правил землепользования и застройки приложения к постановлению изложить в редакции согласно приложению 7 к настоящему постановлению.

1.8. Листы F8-1-2-3 и F8-1-4-1 карты градостроительного зонирования «Границы территориальных зон и виды разрешенного использования земельных участков и объектов капитального строительства. Поселение Сосенское города Москвы» раздела 1 книги 12 территориальной части правил землепользования и застройки приложения к постановлению изложить в редакции согласно приложению 8 к настоящему постановлению.

1.9. Листы E8-2-3-3, E8-5-1-1 и E8-5-1-2 карты градостроительного зонирования «Границы территориальных зон и виды разрешенного использования земельных участков и объектов капитального строительства. Поселение Сосенское города Москвы» раздела 1 книги 12 территориальной части правил землепользования и застройки приложения к постановлению изложить в редакции согласно приложению 9 к настоящему постановлению.

1.10. Листы F8-2-3-2, F8-2-3-4 и F8-2-4-3 карты градостроительного зонирования «Границы территориальных зон и виды разрешенного использования земельных участков и объектов капитального строительства. Поселение Сосенское города Москвы» раздела 1 книги 12 территориальной части правил землепользования и застройки приложения к постановлению изложить в редакции согласно приложению 10 к настоящему постановлению.

1.11. Листы F8-2-4-4, F8-5-2-1 и F8-5-2-2 карты градостроительного зонирования «Границы территориальных зон и виды разрешенного использования земельных участков и объектов капитального строительства. Поселение Сосенское города Москвы» раздела 1 книги 12 территориальной части правил землепользования и застройки приложения к постановлению изложить в редакции согласно приложению 11 к настоящему постановлению.

ной части правил землепользования и застройки приложения к постановлению изложить в редакции согласно приложению 62 к настоящему постановлению.

1.63. Листы D8-9-3-1 и D8-9-3-2 карты градостроительного зонирования «Территории, в границах которых предусматривается осуществление деятельности по комплексному развитию территории» раздела 1 книги 14 территориальной части правил землепользования и застройки приложения к постановлению изложить в редакции согласно приложению 63 к настоящему постановлению.

1.64. Листы D8-9-4-1 и D8-9-4-2 карты градостроительного зонирования «Территории, в границах которых предусматривается осуществление деятельности по комплексному развитию территории» раздела 1 книги 14 территориальной части правил землепользования и застройки приложения к постановлению изложить в редакции согласно приложению 64 к настоящему постановлению.

1.65. Раздел 2 книги 14 территориальной части правил землепользования и застройки приложения к постановлению дополнить подразделом «Пункт 105» в редакции согласно приложению 65 к настоящему постановлению.

1.66. Раздел 2 книги 14 территориальной части правил землепользования и застройки приложения к постановлению дополнить подразделом «Пункт 106» в редакции согласно приложению 66 к настоящему постановлению.

1.67. Раздел 2 книги 14 территориальной части правил землепользования и застройки приложения к постановлению дополнить подразделом «Пункт 107» в редакции согласно приложению 67 к настоящему постановлению.

1.68. Раздел 2 книги 14 территориальной части правил землепользования и застройки приложения к постановлению дополнить подразделом «Пункт 108» в редакции согласно приложению 68 к настоящему постановлению.

1.69. Раздел 2 книги 14 территориальной части правил землепользования и застройки приложения к постановлению дополнить подразделом «Пункт 109» в редакции согласно приложению 69 к настоящему постановлению.

1.70. Раздел 2 книги 14 территориальной части правил землепользования и застройки приложения к постановлению дополнить подразделом «Пункт 110» в редакции согласно приложению 70 к настоящему постановлению.

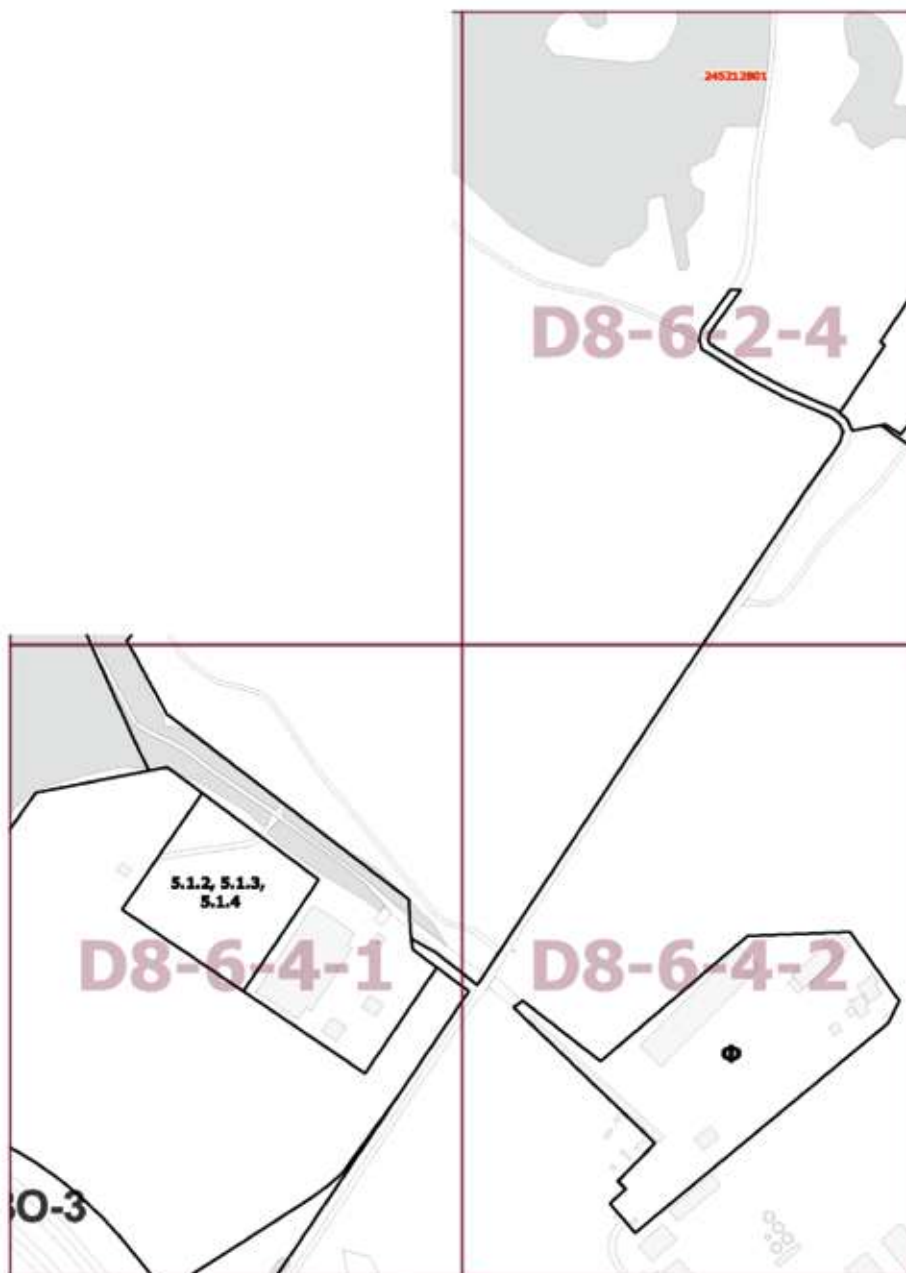
2. Контроль за выполнением настоящего постановления возложить на заместителя Мэра Москвы в Правительстве Москвы по вопросам градостроительной политики и строительства Бочкарева А.Ю.

Мэр Москвы **С.С.Собянин**

Приложение 1
к постановлению Правительства Москвы
от 27 апреля 2022 г. № 774-ПП

**Внесение изменений в приложение к постановлению Правительства Москвы
от 28 марта 2017 г. № 120-ПП**

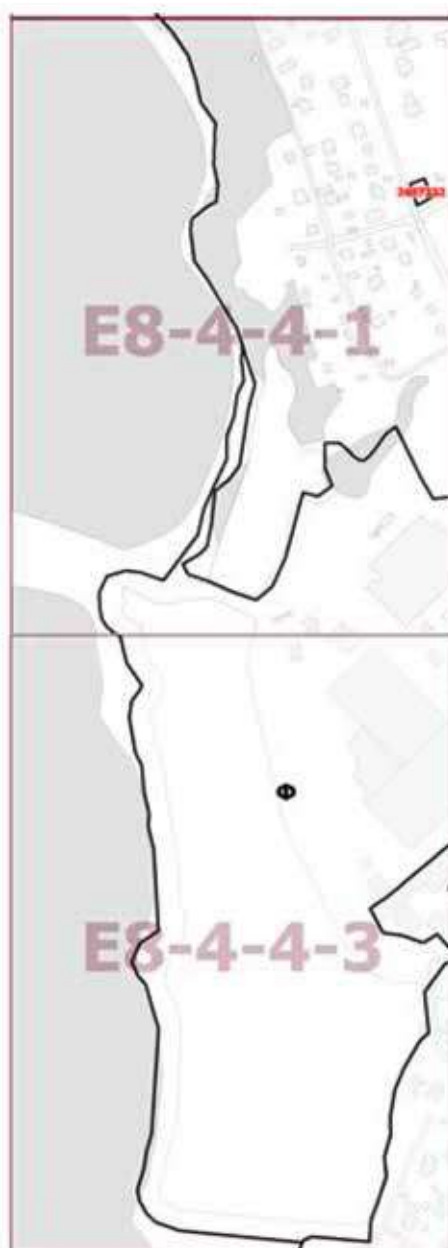
Книга 12
Новомосковский административный округ города Москвы
Карта градостроительного зонирования
Границы территориальных зон и виды разрешенного использования
земельных участков и объектов капитального строительства
поселение Сосенское города Москвы



Приложение 2
к постановлению Правительства Москвы
от 27 апреля 2022 г. № 774-ПП

**Внесение изменений в приложение к постановлению Правительства Москвы
от 28 марта 2017 г. № 120-ПП**

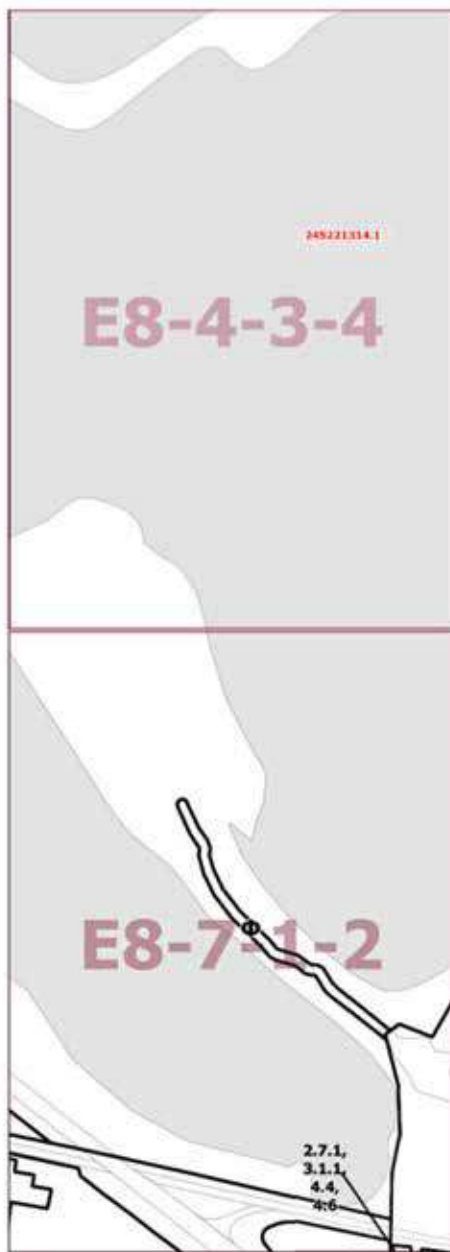
Книга 12
Новомосковский административный округ города Москвы
Карта градостроительного зонирования
Границы территориальных зон и виды разрешенного использования
земельных участков и объектов капитального строительства
поселение Сосенское города Москвы



Приложение 3
к постановлению Правительства Москвы
от 27 апреля 2022 г. № 774-ПП

**Внесение изменений в приложение к постановлению Правительства Москвы
от 28 марта 2017 г. № 120-ПП**

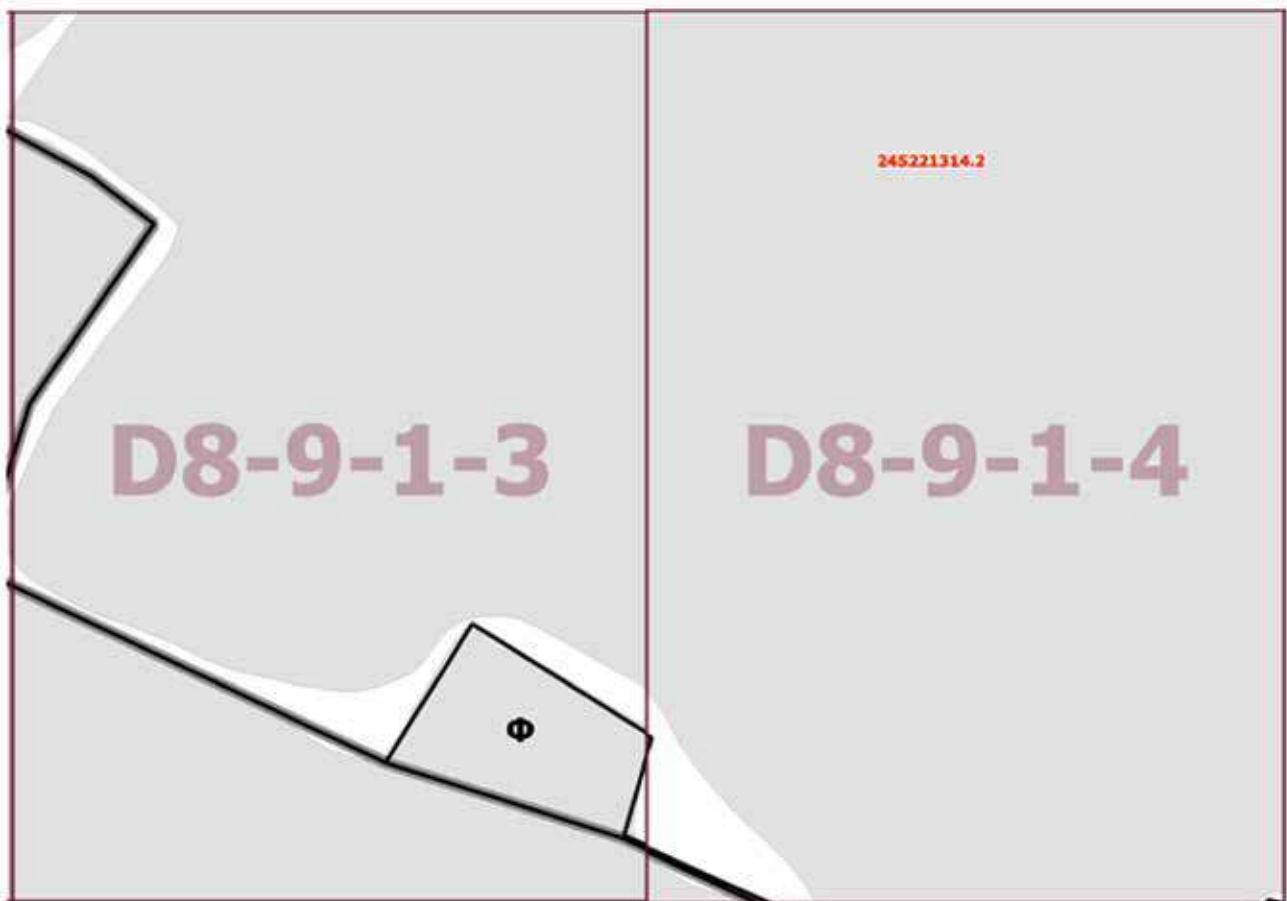
Книга 12
Новомосковский административный округ города Москвы
Карта градостроительного зонирования
Границы территориальных зон и виды разрешенного использования
земельных участков и объектов капитального строительства
поселение Сосенское города Москвы



Приложение 4
к постановлению Правительства Москвы
от 27 апреля 2022 г. № 774-ПП

**Внесение изменений в приложение к постановлению Правительства Москвы
от 28 марта 2017 г. № 120-ПП**

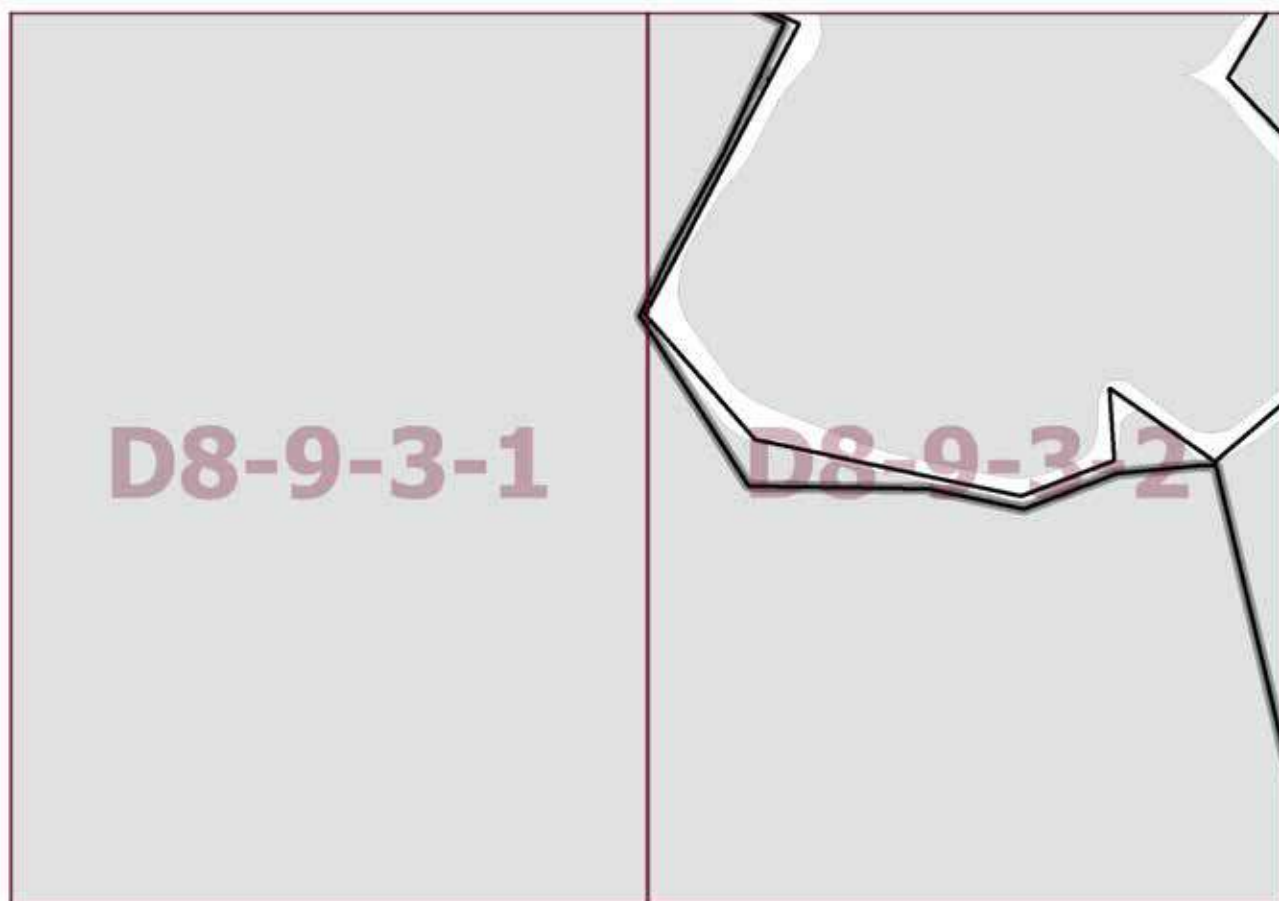
Книга 12
Новомосковский административный округ города Москвы
Карта градостроительного зонирования
Границы территориальных зон и виды разрешенного использования
земельных участков и объектов капитального строительства
поселение Сосенское города Москвы



Приложение 5
*к постановлению Правительства Москвы
от 27 апреля 2022 г. № 774-ПП*

**Внесение изменений в приложение к постановлению Правительства Москвы
от 28 марта 2017 г. № 120-ПП**

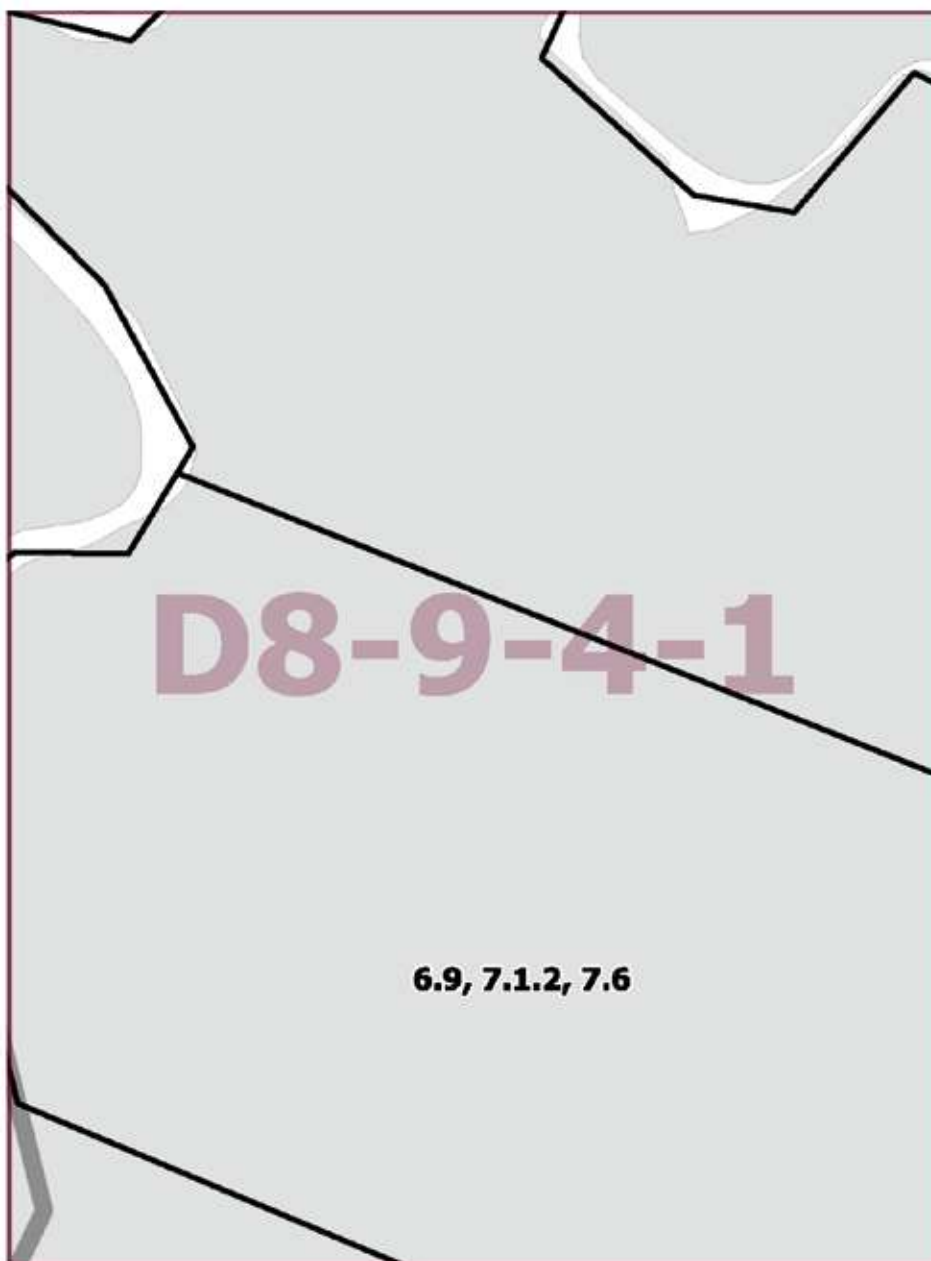
Книга 12
Новомосковский административный округ города Москвы
Карта градостроительного зонирования
Границы территориальных зон и виды разрешенного использования
земельных участков и объектов капитального строительства
поселение Сосенское города Москвы



Приложение 6
к постановлению Правительства Москвы
от 27 апреля 2022 г. № 774-ПП

**Внесение изменения в приложение к постановлению Правительства Москвы
от 28 марта 2017 г. № 120-ПП**

Книга 12
Новомосковский административный округ города Москвы
Карта градостроительного зонирования
Границы территориальных зон и виды разрешенного использования
земельных участков и объектов капитального строительства
поселение Сосенское города Москвы



Приложение 7
к постановлению Правительства Москвы
от 27 апреля 2022 г. № 774-ПП

**Внесение изменений в приложение к постановлению Правительства Москвы
от 28 марта 2017 г. № 120-ПП**

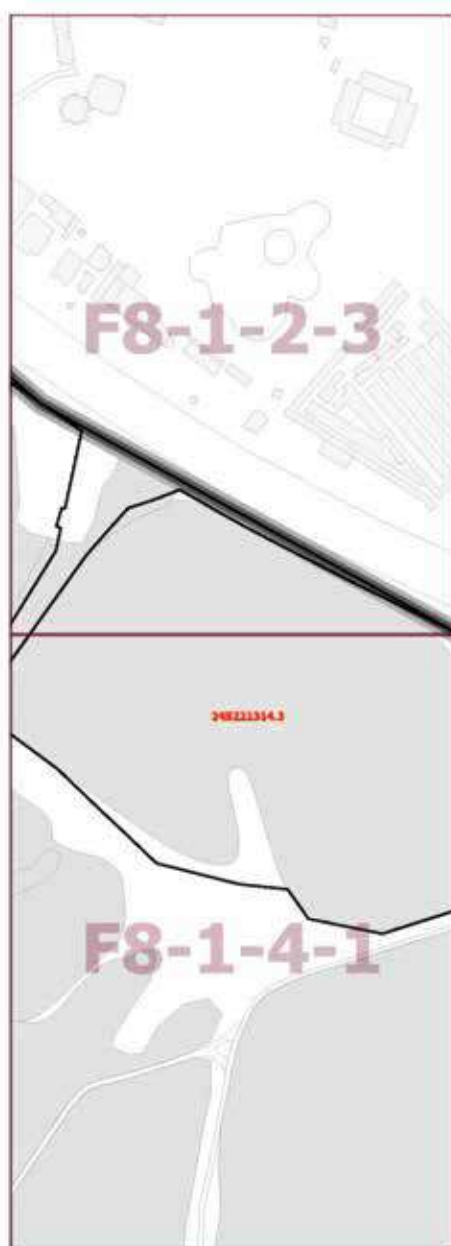
Книга 12
Новомосковский административный округ города Москвы
Карта градостроительного зонирования
Границы территориальных зон и виды разрешенного использования
земельных участков и объектов капитального строительства
поселение Сосенское города Москвы



Приложение 8
к постановлению Правительства Москвы
от 27 апреля 2022 г. № 774-ПП

**Внесение изменений в приложение к постановлению Правительства Москвы
от 28 марта 2017 г. № 120-ПП**

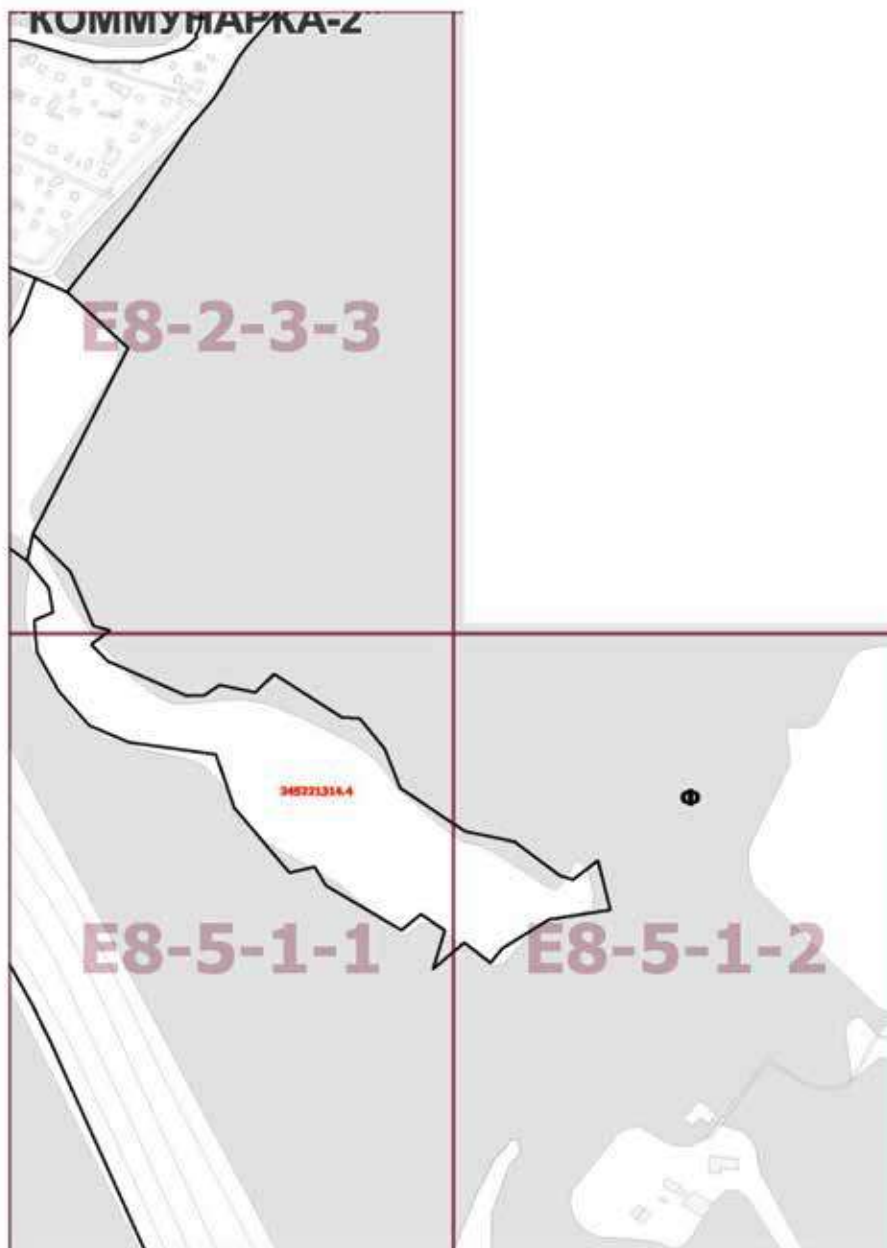
Книга 12
Новомосковский административный округ города Москвы
Карта градостроительного зонирования
Границы территориальных зон и виды разрешенного использования
земельных участков и объектов капитального строительства
поселение Сосенское города Москвы



Приложение 9
к постановлению Правительства Москвы
от 27 апреля 2022 г. № 774-ПП

**Внесение изменений в приложение к постановлению Правительства Москвы
от 28 марта 2017 г. № 120-ПП**

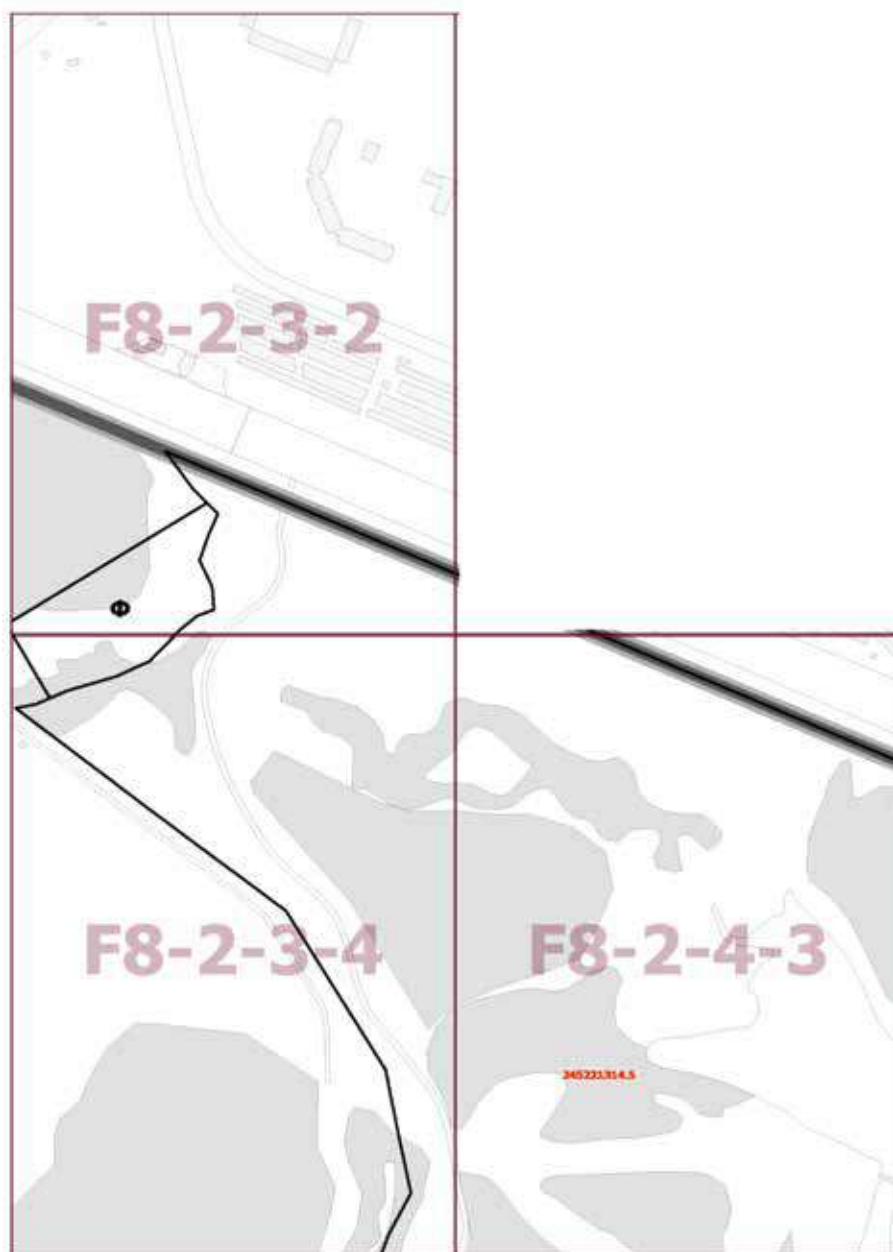
Книга 12
Новомосковский административный округ города Москвы
Карта градостроительного зонирования
Границы территориальных зон и виды разрешенного использования
земельных участков и объектов капитального строительства
поселение Сосенское города Москвы



Приложение 10
к постановлению Правительства Москвы
от 27 апреля 2022 г. № 774-ПП

**Внесение изменений в приложение к постановлению Правительства Москвы
от 28 марта 2017 г. № 120-ПП**

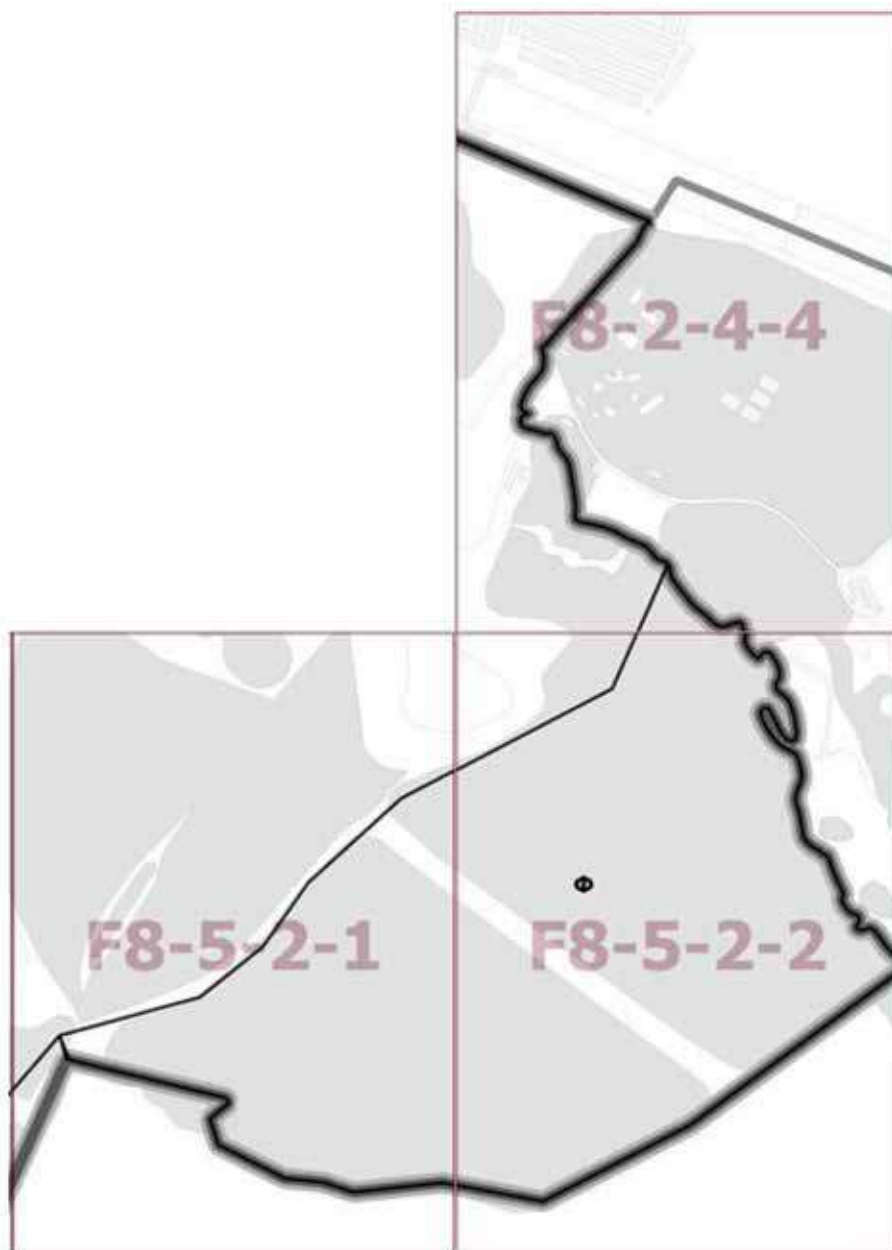
Книга 12
Новомосковский административный округ города Москвы
Карта градостроительного зонирования
Границы территориальных зон и виды разрешенного использования
земельных участков и объектов капитального строительства
поселение Сосенское города Москвы



Приложение 11
к постановлению Правительства Москвы
от 27 апреля 2022 г. № 774-ПП

**Внесение изменений в приложение к постановлению Правительства Москвы
от 28 марта 2017 г. № 120-ПП**

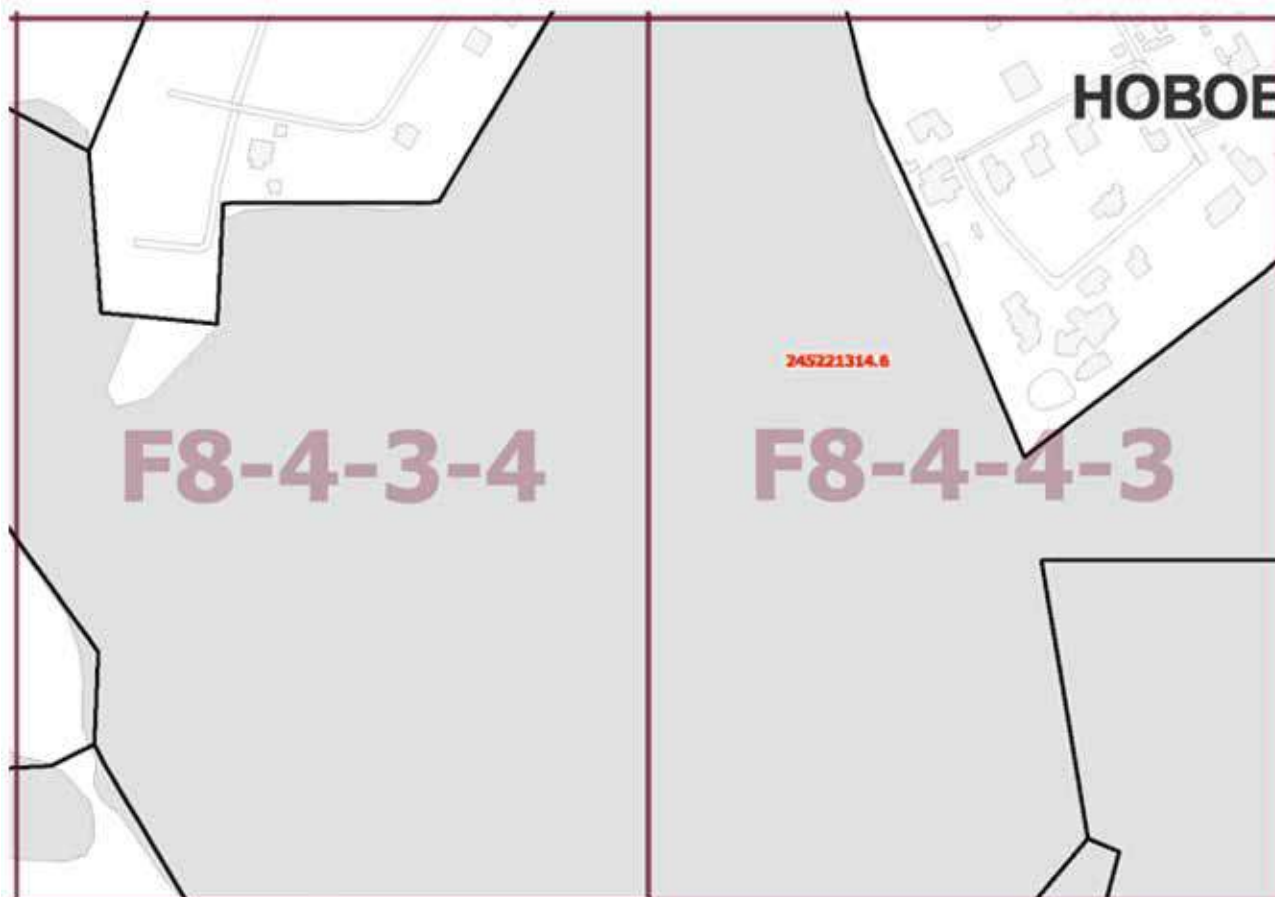
Книга 12
Новомосковский административный округ города Москвы
Карта градостроительного зонирования
Границы территориальных зон и виды разрешенного использования
земельных участков и объектов капитального строительства
поселение Сосенское города Москвы



Приложение 12
к постановлению Правительства Москвы
от 27 апреля 2022 г. № 774-ПП

Внесение изменений в приложение к постановлению Правительства Москвы
от 28 марта 2017 г. № 120-ПП

Книга 12
Новомосковский административный округ города Москвы
Карта градостроительного зонирования
Границы территориальных зон и виды разрешенного использования
земельных участков и объектов капитального строительства
поселение Сосенское города Москвы



Приложение 13
к постановлению Правительства Москвы
от 27 апреля 2022 г. № 774-ПП

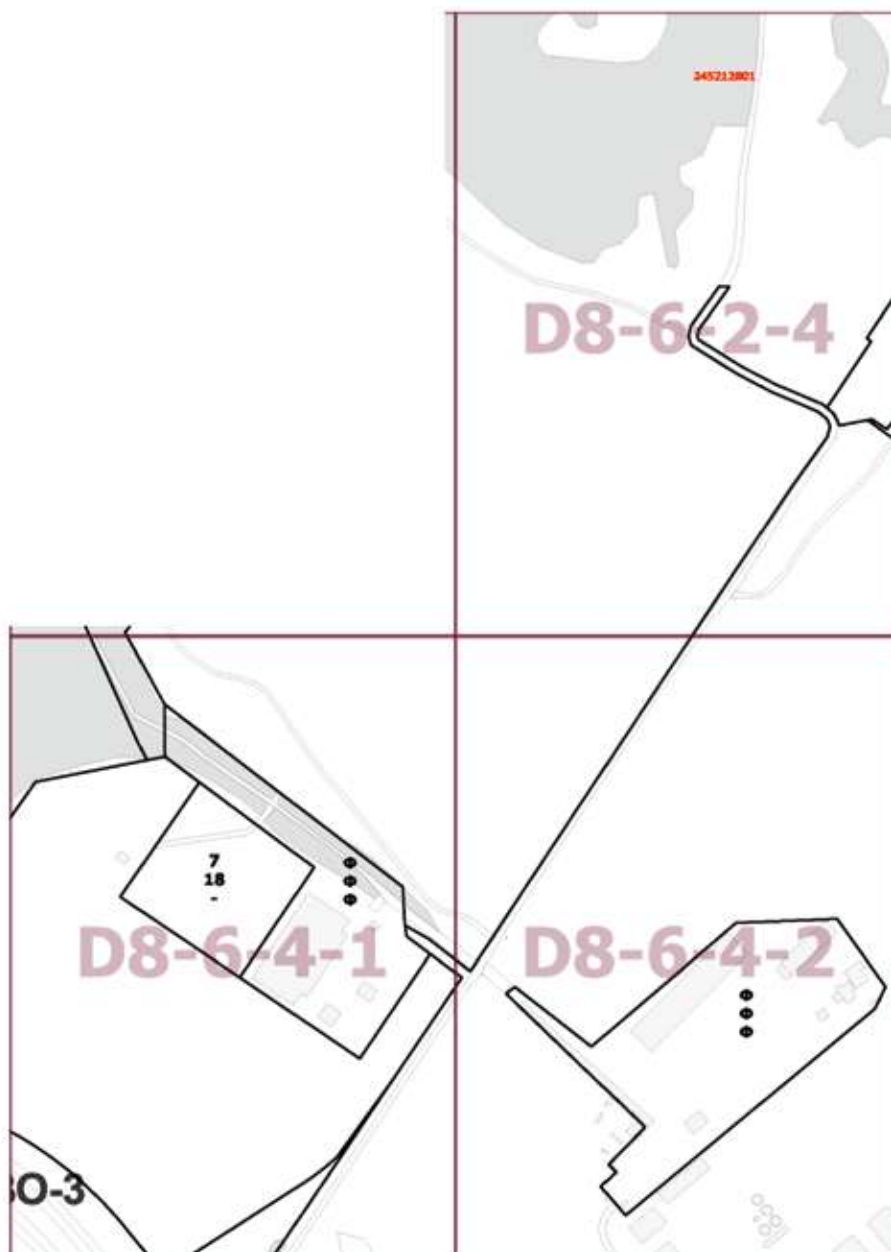
**Внесение изменений в приложение к постановлению Правительства Москвы
от 28 марта 2017 г. № 120-ПП**

Книга 12

Новомосковский административный округ города Москвы

Карта градостроительного зонирования

Границы территориальных зон, подзон территориальных зон и предельные параметры
разрешенного строительства, реконструкции объектов капитального строительства
поселение Сосенское города Москвы



Приложение 14
к постановлению Правительства Москвы
от 27 апреля 2022 г. № 774-ПП

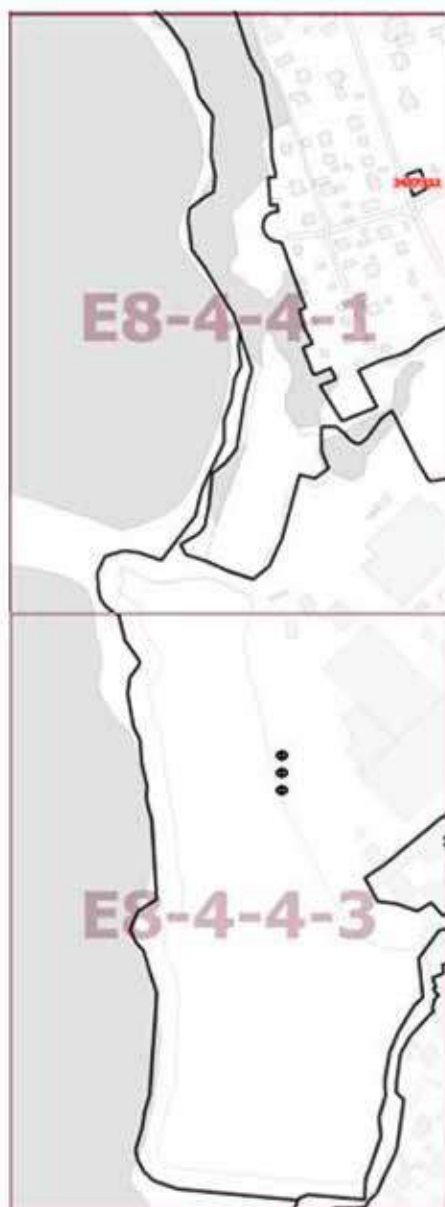
**Внесение изменений в приложение к постановлению Правительства Москвы
от 28 марта 2017 г. № 120-ПП**

Книга 12

Новомосковский административный округ города Москвы

Карта градостроительного зонирования

Границы территориальных зон, подзон территориальных зон и предельные параметры
разрешенного строительства, реконструкции объектов капитального строительства
поселение Сосенское города Москвы



Приложение 15
к постановлению Правительства Москвы
от 27 апреля 2022 г. № 774-ПП

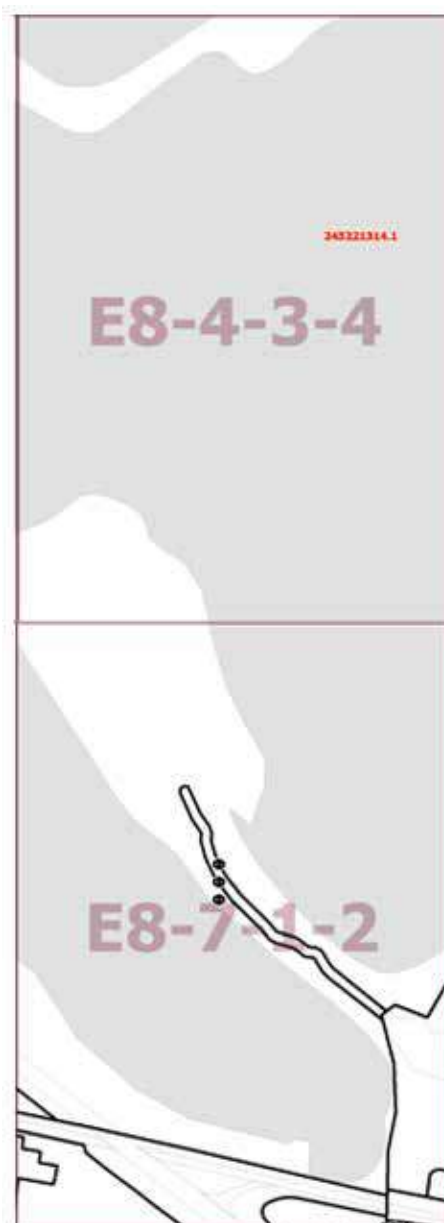
**Внесение изменений в приложение к постановлению Правительства Москвы
от 28 марта 2017 г. № 120-ПП**

Книга 12

Новомосковский административный округ города Москвы

Карта градостроительного зонирования

Границы территориальных зон, подзон территориальных зон и предельные параметры разрешенного строительства, реконструкции объектов капитального строительства поселения Сосенское города Москвы



Приложение 16
к постановлению Правительства Москвы
от 27 апреля 2022 г. № 774-ПП

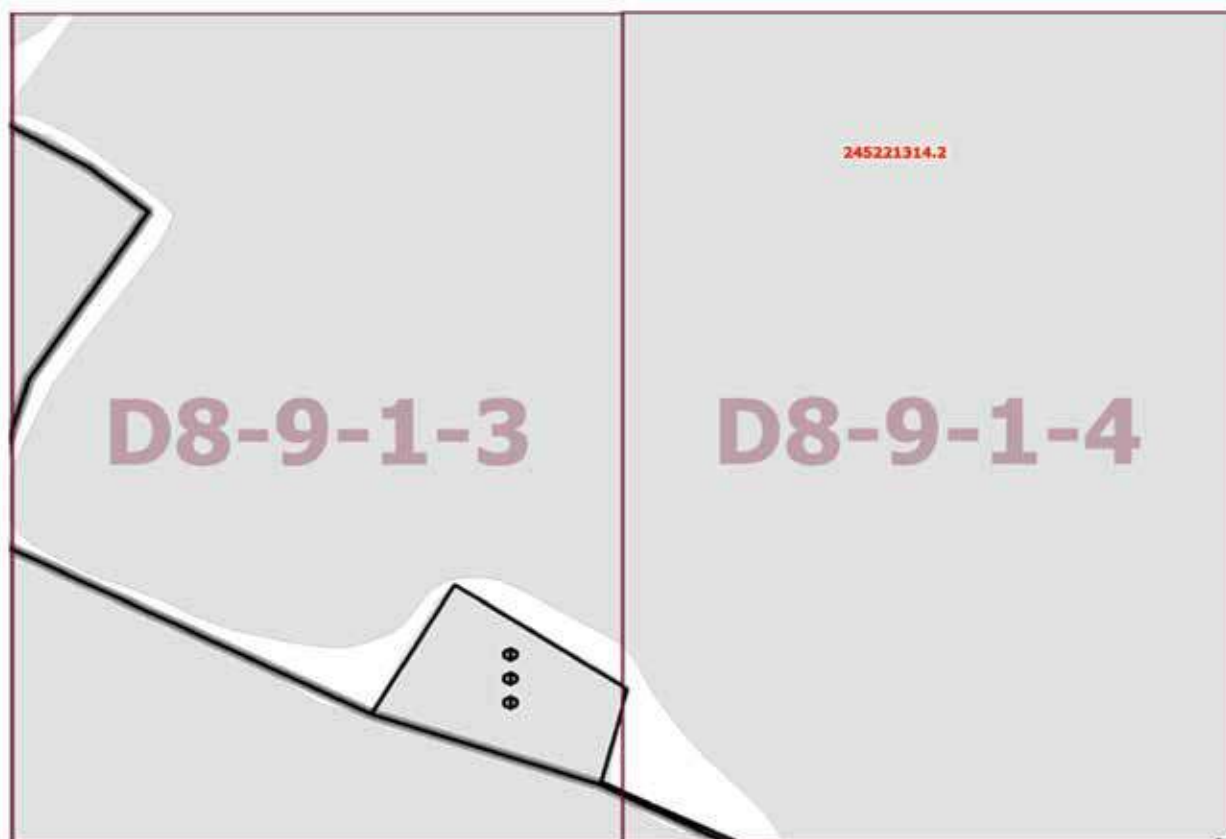
**Внесение изменений в приложение к постановлению Правительства Москвы
от 28 марта 2017 г. № 120-ПП**

Книга 12

Новомосковский административный округ города Москвы

Карта градостроительного зонирования

Границы территориальных зон, подзон территориальных зон и предельные параметры
разрешенного строительства, реконструкции объектов капитального строительства
поселение Сосенское города Москвы



Приложение 17
*к постановлению Правительства Москвы
от 27 апреля 2022 г. № 774-ПП*

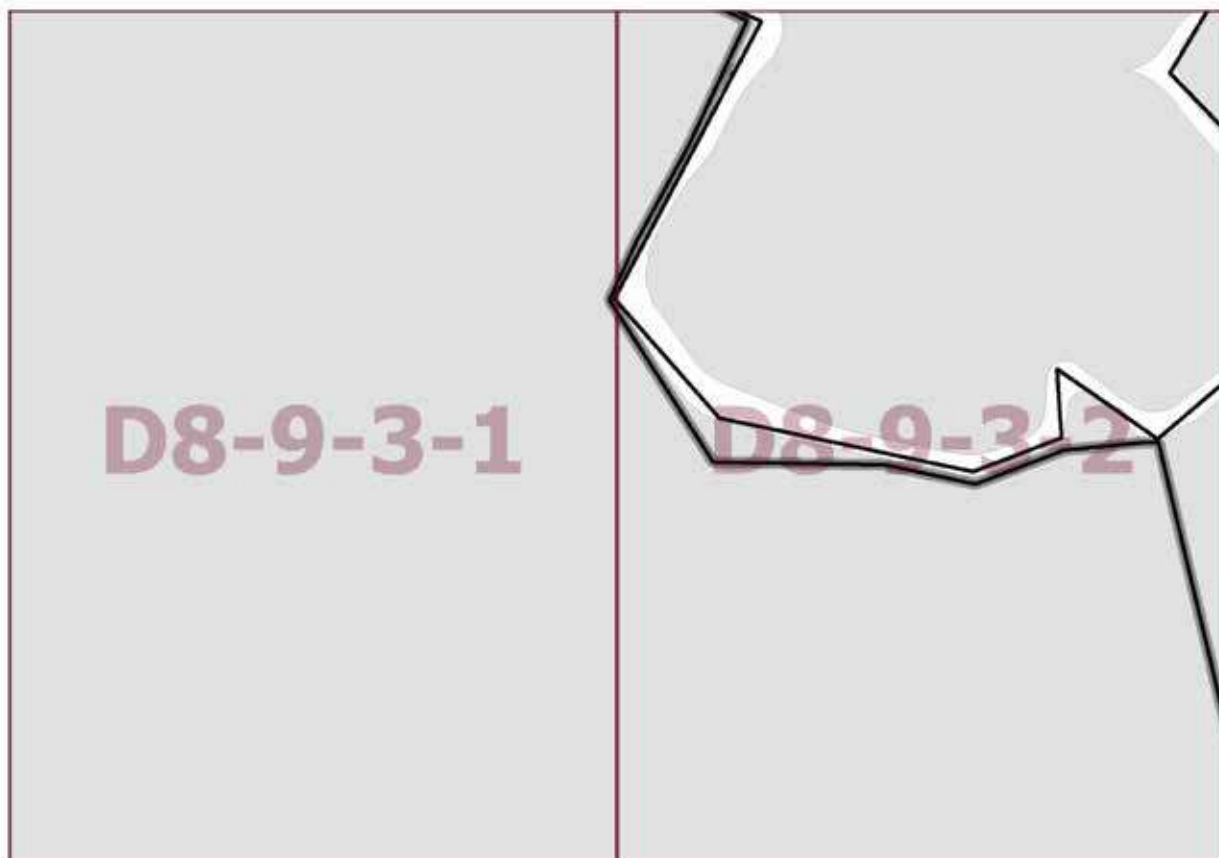
**Внесение изменений в приложение к постановлению Правительства Москвы
от 28 марта 2017 г. № 120-ПП**

Книга 12

Новомосковский административный округ города Москвы

Карта градостроительного зонирования

Границы территориальных зон, подзон территориальных зон и предельные параметры разрешенного строительства, реконструкции объектов капитального строительства поселения Сосенское города Москвы



Приложение 18
к постановлению Правительства Москвы
от 27 апреля 2022 г. № 774-ПП

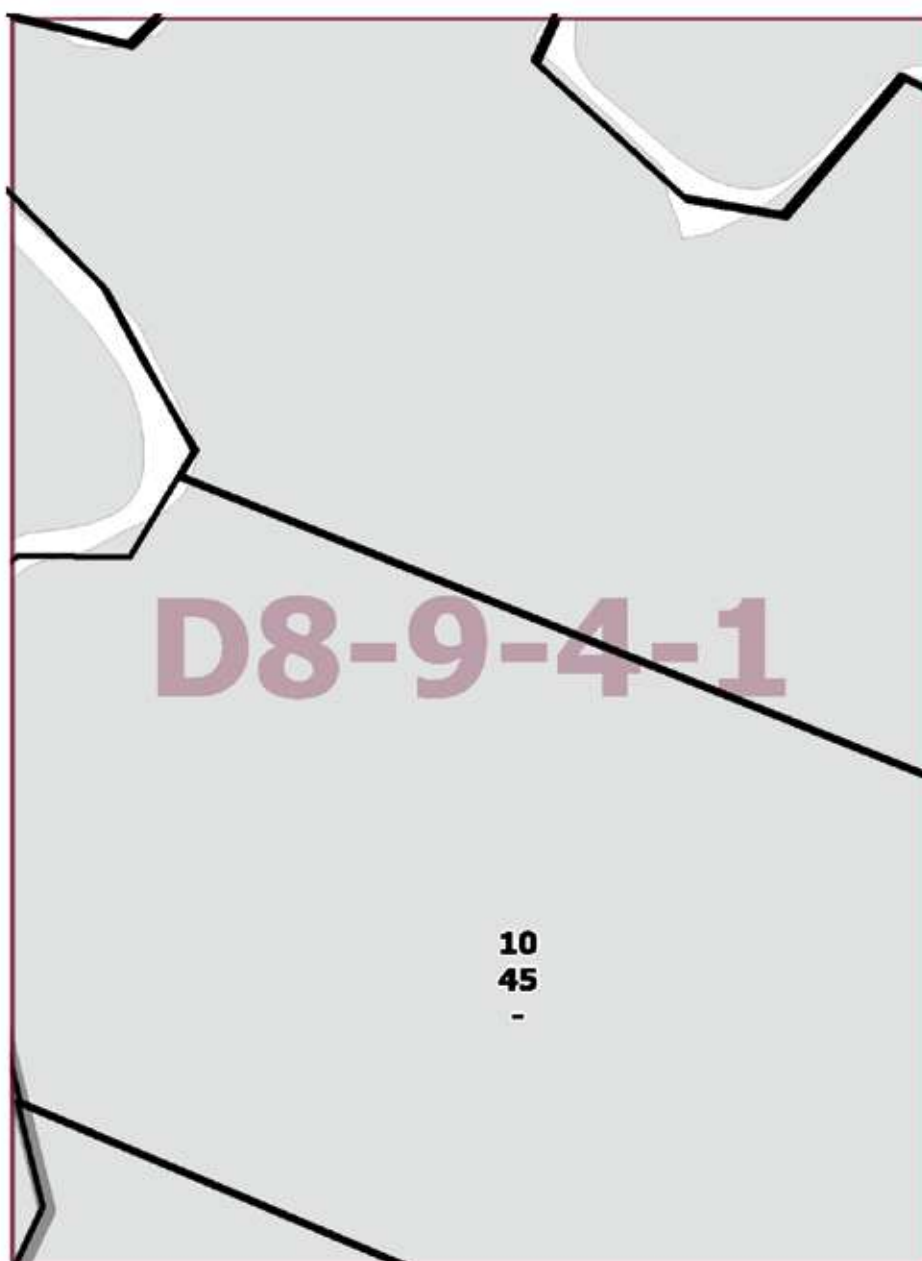
**Внесение изменения в приложение к постановлению Правительства Москвы
от 28 марта 2017 г. № 120-ПП**

Книга 12

Новомосковский административный округ города Москвы

Карта градостроительного зонирования

Границы территориальных зон, подзон территориальных зон и предельные параметры
разрешенного строительства, реконструкции объектов капитального строительства
поселение Сосенское города Москвы



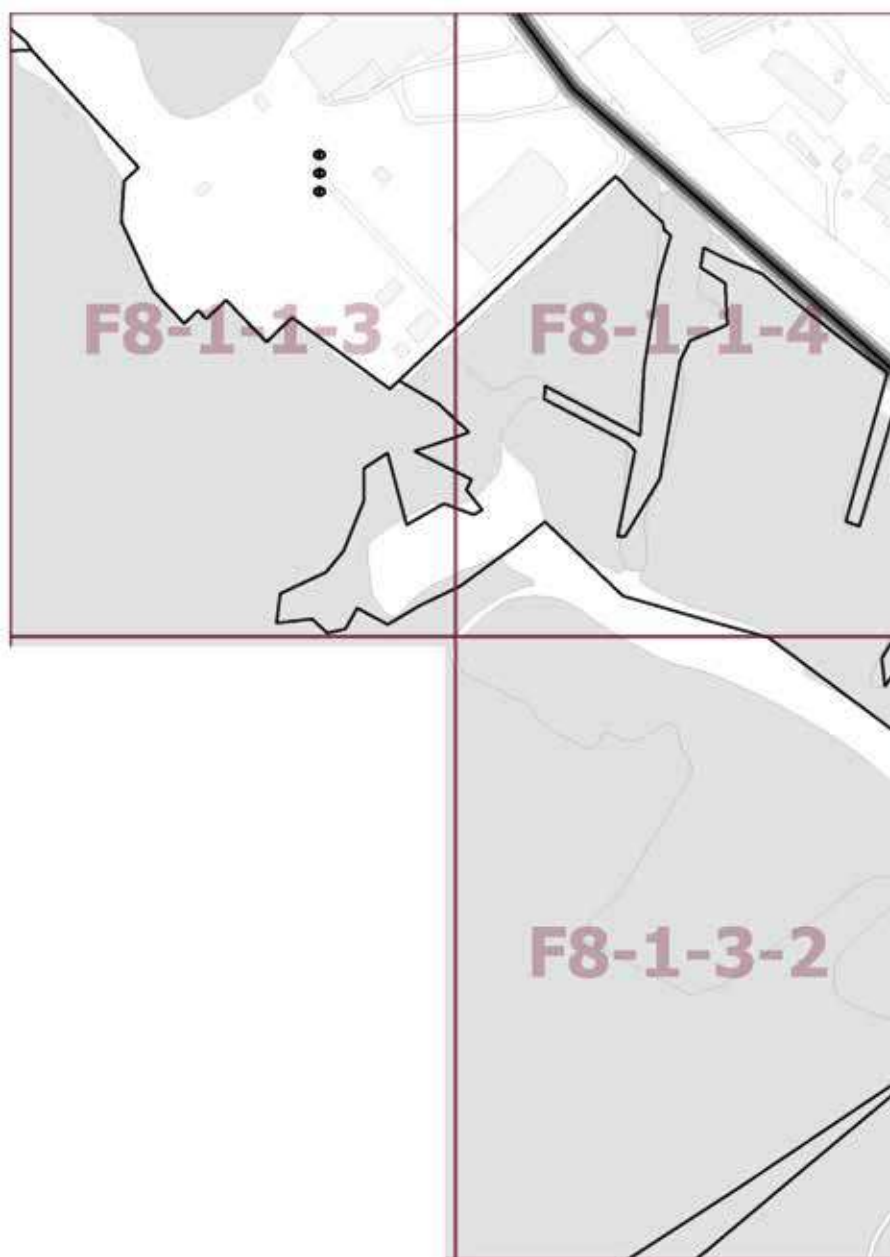
**Внесение изменений в приложение к постановлению Правительства Москвы
от 28 марта 2017 г. № 120-ПП**

Книга 12

Новомосковский административный округ города Москвы

Карта градостроительного зонирования

Границы территориальных зон, подзон территориальных зон и предельные параметры
разрешенного строительства, реконструкции объектов капитального строительства
поселение Сосенское города Москвы



Приложение 20
к постановлению Правительства Москвы
от 27 апреля 2022 г. № 774-ПП

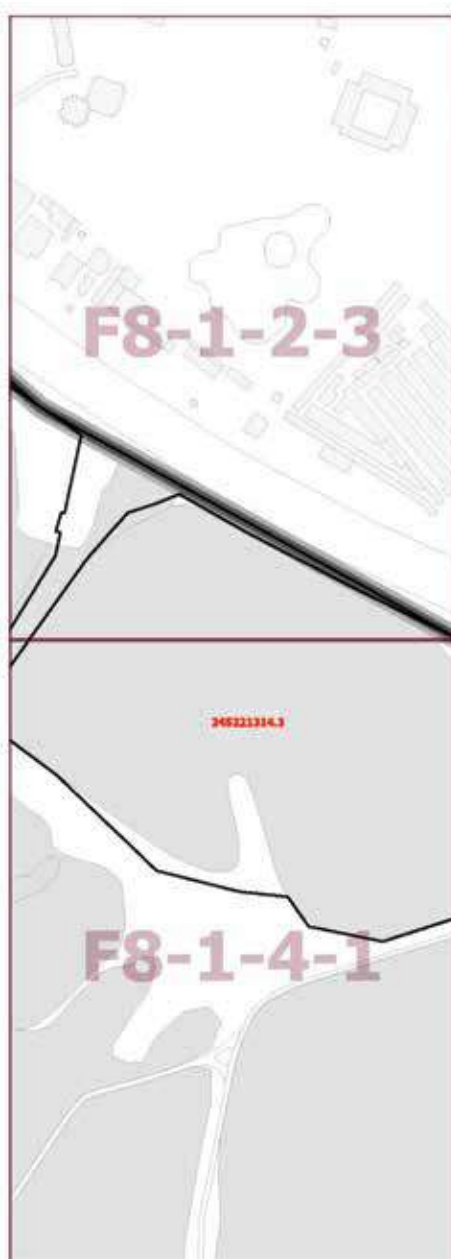
**Внесение изменений в приложение к постановлению Правительства Москвы
от 28 марта 2017 г. № 120-ПП**

Книга 12

Новомосковский административный округ города Москвы

Карта градостроительного зонирования

Границы территориальных зон, подзон территориальных зон и предельные параметры
разрешенного строительства, реконструкции объектов капитального строительства
поселение Сосенское города Москвы



Приложение 21
к постановлению Правительства Москвы
от 27 апреля 2022 г. № 774-ПП

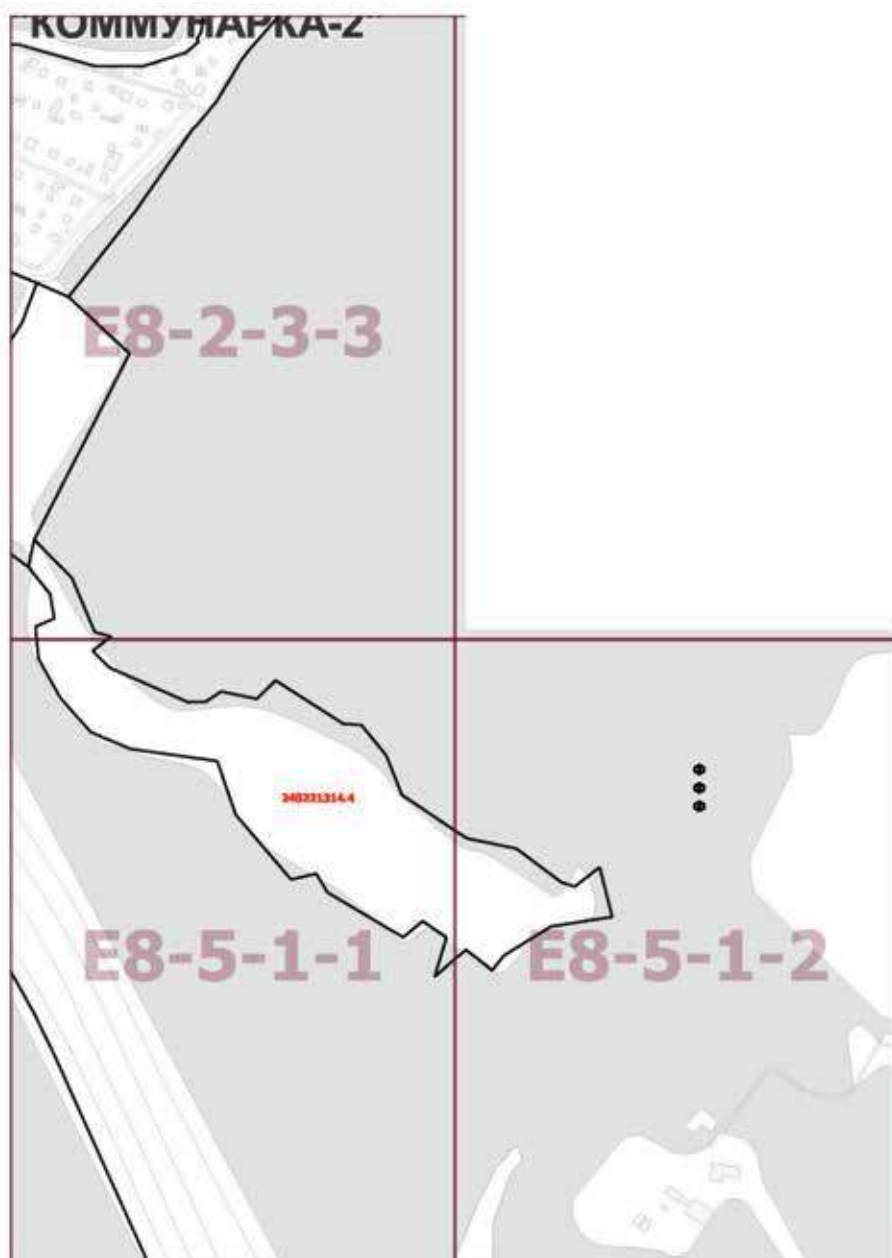
**Внесение изменений в приложение к постановлению Правительства Москвы
от 28 марта 2017 г. № 120-ПП**

Книга 12

Новомосковский административный округ города Москвы

Карта градостроительного зонирования

Границы территориальных зон, подзон территориальных зон и предельные параметры
разрешенного строительства, реконструкции объектов капитального строительства
поселение Сосенское города Москвы



Приложение 22
к постановлению Правительства Москвы
от 27 апреля 2022 г. № 774-ПП

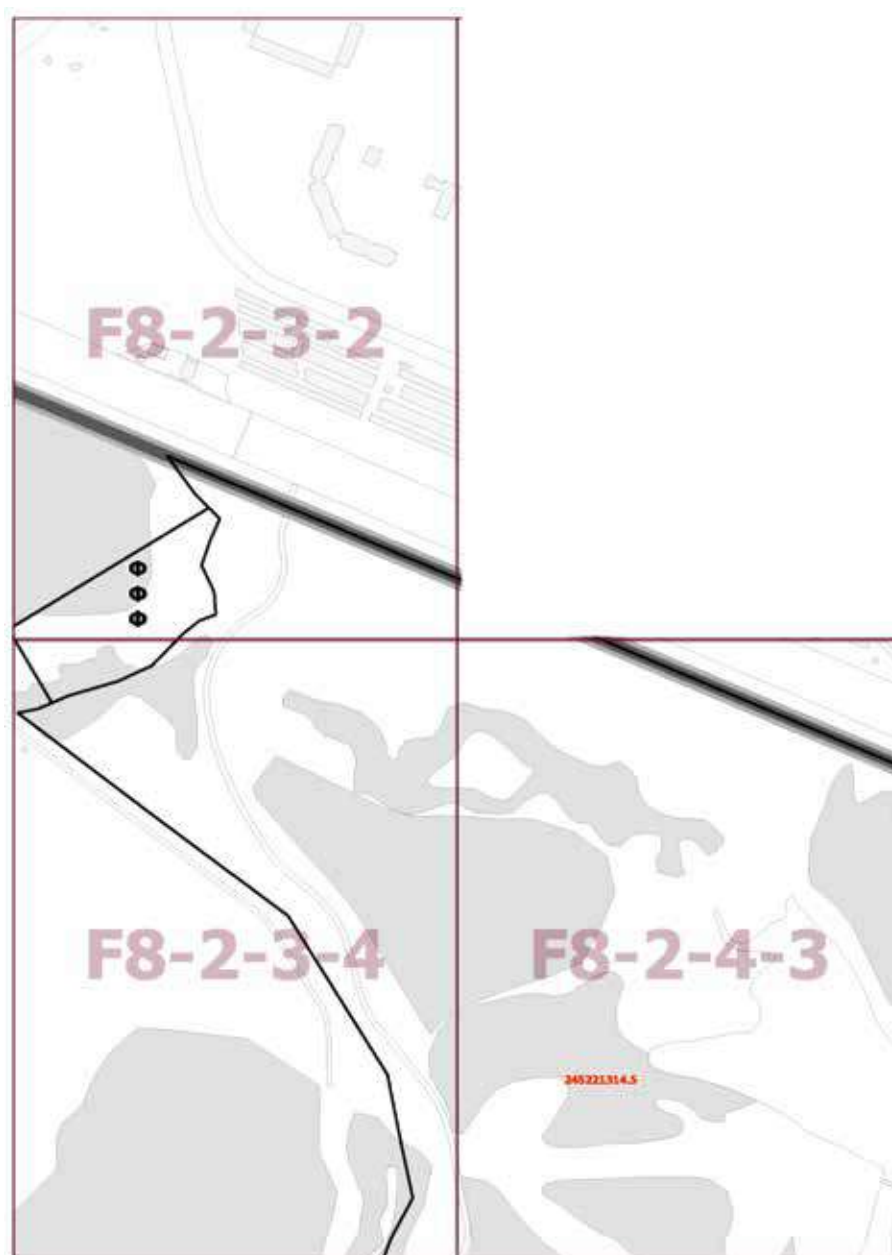
**Внесение изменений в приложение к постановлению Правительства Москвы
от 28 марта 2017 г. № 120-ПП**

Книга 12

Новомосковский административный округ города Москвы

Карта градостроительного зонирования

Границы территориальных зон, подзон территориальных зон и предельные параметры
разрешенного строительства, реконструкции объектов капитального строительства
поселение Сосенское города Москвы



Приложение 23
к постановлению Правительства Москвы
от 27 апреля 2022 г. № 774-ПП

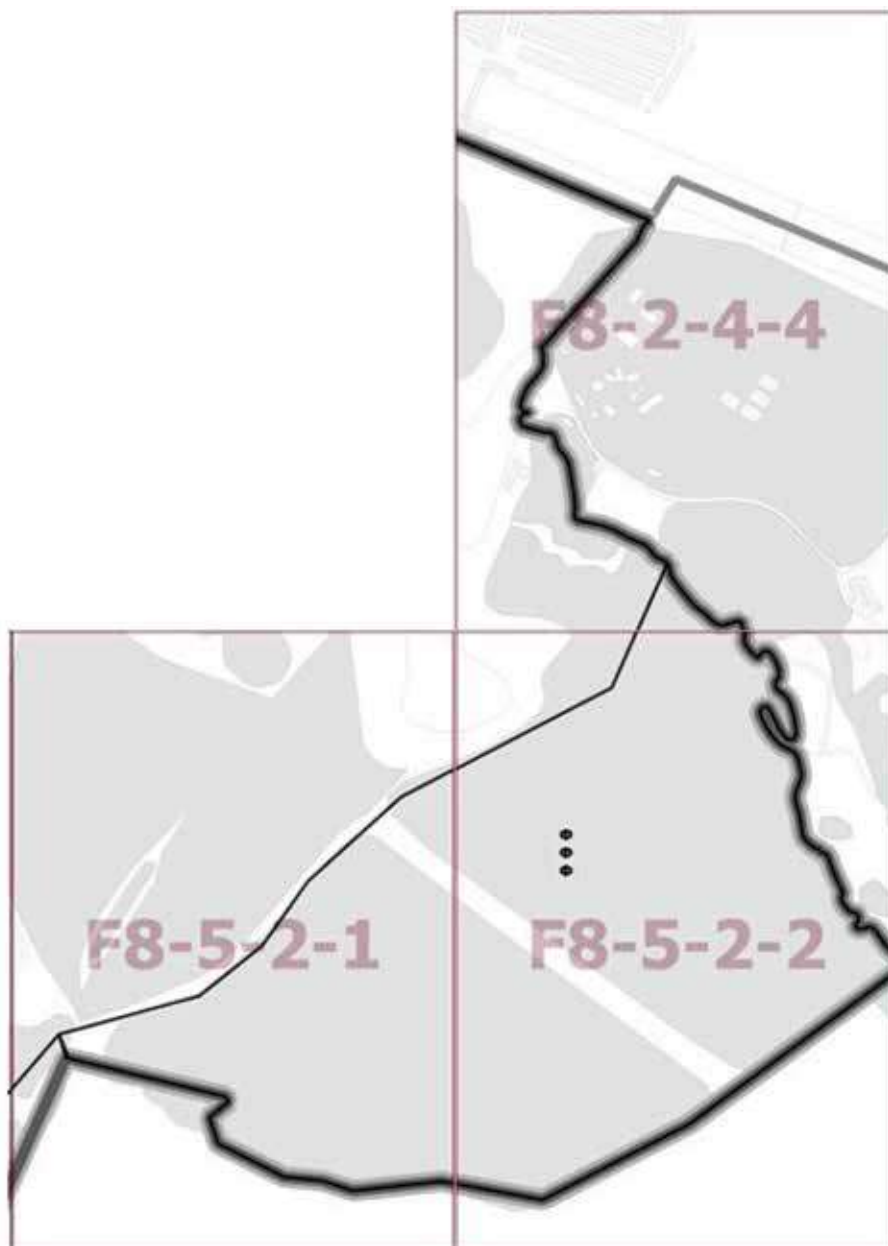
**Внесение изменений в приложение к постановлению Правительства Москвы
от 28 марта 2017 г. № 120-ПП**

Книга 12

Новомосковский административный округ города Москвы

Карта градостроительного зонирования

Границы территориальных зон, подзон территориальных зон и предельные параметры
разрешенного строительства, реконструкции объектов капитального строительства
поселение Сосенское города Москвы



Приложение 24
к постановлению Правительства Москвы
от 27 апреля 2022 г. № 774-ПП

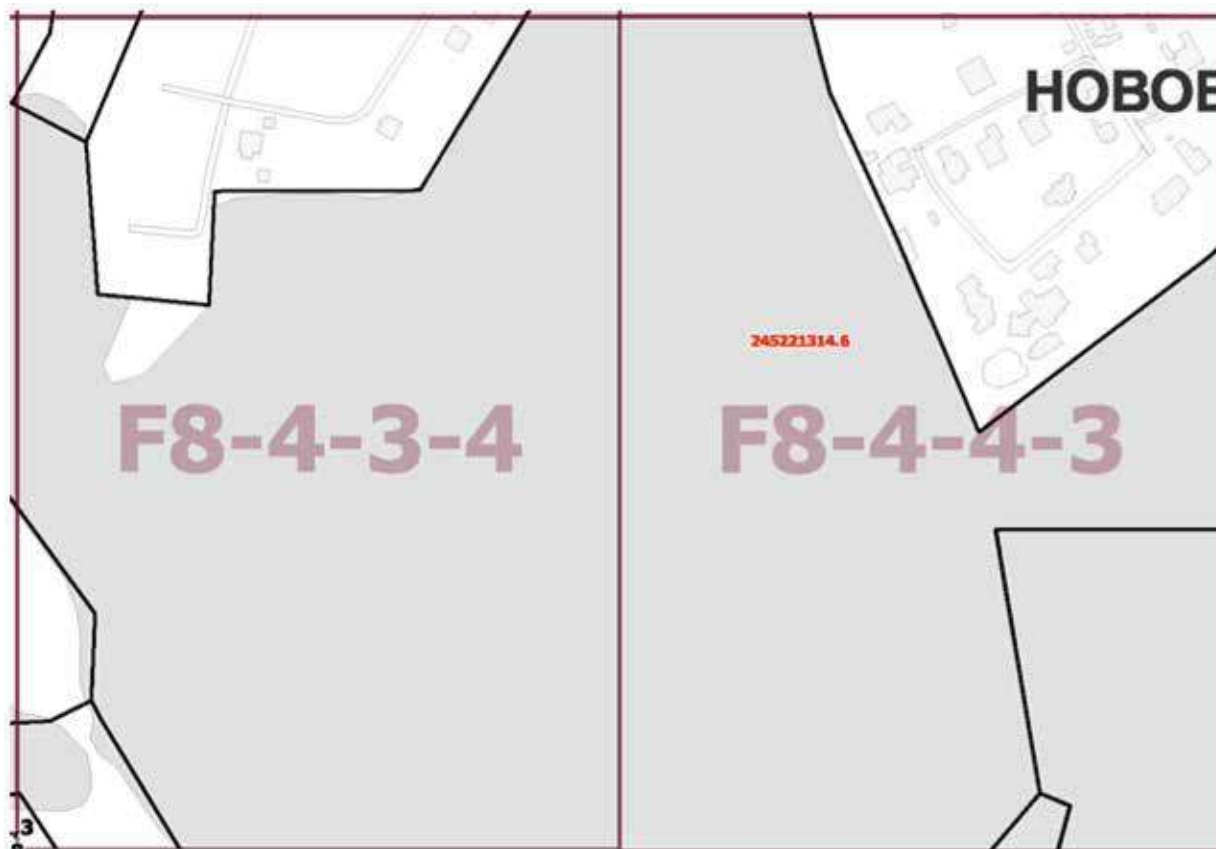
**Внесение изменений в приложение к постановлению Правительства Москвы
от 28 марта 2017 г. № 120-ПП**

Книга 12

Новомосковский административный округ города Москвы

Карта градостроительного зонирования

Границы территориальных зон, подзон территориальных зон и предельные параметры
разрешенного строительства, реконструкции объектов капитального строительства
поселение Сосенское города Москвы



Приложение 25

к постановлению Правительства Москвы
от 27 апреля 2022 г. № 774-ПП

**Внесение изменения в приложение к постановлению Правительства Москвы
от 28 марта 2017 г. № 120-ПП**

Книга 12

Новомосковский административный округ города Москвы

2.9. на территории поселения Сосенское города Москвы

Пункт 320

Территориальная зона	245221314.1
Основные виды разрешенного использования	<p>1.2. Выращивание зерновых и иных сельскохозяйственных культур. Осуществление хозяйственной деятельности на сельскохозяйственных угодьях, связанной с производством зерновых, бобовых, кормовых, технических, масличных, эфиромасличных и иных сельскохозяйственных культур.</p> <p>1.3. Овощеводство. Осуществление хозяйственной деятельности на сельскохозяйственных угодьях, связанной с производством картофеля, листовых, плодовых, луковичных и бахчевых сельскохозяйственных культур, в том числе с использованием теплиц.</p> <p>1.4. Выращивание тонизирующих, лекарственных, цветочных культур. Осуществление хозяйственной деятельности, в том числе на сельскохозяйственных угодьях, связанной с производством чая, лекарственных и цветочных культур.</p> <p>1.5. Садоводство. Осуществление хозяйственной деятельности, в том числе на сельскохозяйственных угодьях, связанной с выращиванием многолетних плодовых и ягодных культур, винограда и иных многолетних культур.</p> <p>1.7. Животноводство. Осуществление хозяйственной деятельности, связанной с производством продукции животноводства, в том числе сенокошение, выпас сельскохозяйственных животных, разведение племенных животных, производство и использование племенной продукции (материала), размещение зданий, сооружений, используемых для содержания и разведения сельскохозяйственных животных, производства, хранения и первичной переработки сельскохозяйственной продукции. Содержание данного вида разрешенного использования включает в себя содержание видов разрешенного использования с кодами 1.8–1.11, 1.15, 1.19, 1.20.</p> <p>1.8. Скотоводство. Осуществление хозяйственной деятельности, в том числе на сельскохозяйственных угодьях, связанной с разведением сельскохозяйственных животных (крупного рогатого скота, овец, коз, лошадей, верблюдов, оленей); сенокошение, выпас сельскохозяйственных животных, производство кормов, размещение зданий, сооружений, используемых для содержания и разведения сельскохозяйственных животных; разведение племенных животных, производство и использование племенной продукции (материала).</p> <p>1.9. Звероводство. Осуществление хозяйственной деятельности, связанной с разведением в неволе ценных пушных зверей; размещение зданий, сооружений, используемых для содержания и разведения животных, производства, хранения и первичной переработки продукции; разведение племенных животных, производство и использование племенной продукции (материала).</p> <p>1.10. Птицеводство. Осуществление хозяйственной деятельности, связанной с разведением домашних пород птиц, в том числе водоплавающих; размещение зданий, сооружений, используемых для содержания и разведения животных, производства, хранения и первичной переработки продукции птицеводства; разведение племенных животных, производство и использование племенной продукции (материала).</p>

	<p>1.11. Свиноводство. Осуществление хозяйственной деятельности, связанной с разведением свиней; размещение зданий, сооружений, используемых для содержания и разведения животных, производства, хранения и первичной переработки продукции; разведение племенных животных, производство и использование племенной продукции (материала).</p> <p>1.12. Пчеловодство. Осуществление хозяйственной деятельности, в том числе на сельскохозяйственных угодьях, по разведению, содержанию и использованию пчел и иных полезных насекомых; размещение ульев, иных объектов и оборудования, необходимого для пчеловодства и разведения иных полезных насекомых; размещение сооружений, используемых для хранения и первичной переработки продукции пчеловодства.</p> <p>1.13. Рыбоводство. Осуществление хозяйственной деятельности, связанной с разведением и (или) содержанием, выращиванием объектов рыбоводства (аквакультуры); размещение зданий, сооружений, оборудования, необходимых для осуществления рыбоводства (аквакультуры).</p> <p>1.14. Научное обеспечение сельского хозяйства. Осуществление научной и селекционной работы, ведения сельского хозяйства для получения ценных с научной точки зрения образцов растительного и животного мира; размещение коллекций генетических ресурсов растений.</p> <p>1.15. Хранение и переработка сельскохозяйственной продукции. Размещение зданий, сооружений, используемых для производства, хранения, первичной и глубокой переработки сельскохозяйственной продукции.</p> <p>1.16. Ведение личного подсобного хозяйства на полевых участках. Производство сельскохозяйственной продукции без права возведения объектов капитального строительства</p> <p>1.17. Питомники. Выращивание и реализация подростка деревьев и кустарников, используемых в сельском хозяйстве, а также иных сельскохозяйственных культур для получения рассады и семян; размещение сооружений, необходимых для указанных видов сельскохозяйственного производства.</p> <p>1.18. Обеспечение сельскохозяйственного производства. Размещение машинно-транспортных и ремонтных станций, ангаров и гаражей для сельскохозяйственной техники, амбаров, водонапорных башен, трансформаторных станций и иного технического оборудования, используемого для ведения сельского хозяйства.</p> <p>1.19. Сенокосение. Кошение трав, сбор и заготовка сена.</p> <p>1.20. Выпас сельскохозяйственных животных. Выпас сельскохозяйственных животных.</p> <p>3.1. Коммунальное обслуживание. Размещение зданий и сооружений в целях обеспечения физических и юридических лиц коммунальными услугами. Содержание данного вида разрешенного использования включает в себя содержание видов разрешенного использования с кодами 3.1.1–3.1.2.</p> <p>3.1.1. Предоставление коммунальных услуг. Размещение зданий и сооружений, обеспечивающих поставку воды, тепла, электричества, газа, отвод канализационных стоков, очистку и уборку объектов недвижимости (котельных, водозаборов, очистных сооружений, насосных станций, водопроводов, линий электропередач, трансформаторных подстанций, газопроводов, линий связи, телефонных станций, канализаций, стоянок, гаражей и мастерских для обслуживания уборочной и аварийной техники, сооружений, необходимых для сбора и плавки снега)</p> <p>3.1.2. Административные здания организаций, обеспечивающих предоставление коммунальных услуг. Размещение зданий, предназначенных для приема физических и юридических лиц в связи с предоставлением им коммунальных услуг.</p> <p>3.2.1. Дома социального обслуживания. Размещение зданий, предназначенных для размещения домов престарелых, домов ребенка, детских домов, пунктов ночлега для бездомных граждан; размещение объектов капитального строительства для временного размещения вынужденных переселенцев, лиц, признанных беженцами.</p>
--	---

	<p>3.2.2. Оказание социальной помощи населению. Размещение зданий, предназначенных для служб психологической и бесплатной юридической помощи, социальных, пенсионных и иных служб (службы занятости населения, пункты питания малоимущих граждан), в которых осуществляется прием граждан по вопросам оказания социальной помощи и назначения социальных или пенсионных выплат, а также для размещения общественных некоммерческих организаций: некоммерческих фондов, благотворительных организаций, клубов по интересам.</p> <p>3.2.3. Оказание услуг связи. Размещение зданий, предназначенных для размещения пунктов оказания услуг почтовой, телеграфной, междугородней и международной телефонной связи.</p> <p>3.3. Бытовое обслуживание. Размещение объектов капитального строительства, предназначенных для оказания населению или организациям бытовых услуг (мастерские мелкого ремонта, ателье, бани, парикмахерские, прачечные, химчистки, похоронные бюро).</p> <p>3.4. Здравоохранение. Размещение объектов капитального строительства, предназначенных для оказания гражданам медицинской помощи. Содержание данного вида разрешенного использования включает в себя содержание видов разрешенного использования с кодами 3.4.1–3.4.2.</p> <p>3.4.1. Амбулаторно-поликлиническое обслуживание. Размещение объектов капитального строительства, предназначенных для оказания гражданам амбулаторно-поликлинической медицинской помощи (поликлиники, фельдшерские пункты, пункты здравоохранения, центры матери и ребенка, диагностические центры, молочные кухни, станции донорства крови, клинические лаборатории).</p> <p>3.4.2. Стационарное медицинское обслуживание. Размещение объектов капитального строительства, предназначенных для оказания гражданам медицинской помощи в стационарах (больницы, родильные дома, диспансеры, научно-медицинские учреждения и прочие объекты, обеспечивающие оказание услуги по лечению в стационаре); размещение станций скорой помощи; размещение площадок санитарной авиации.</p> <p>3.5. Образование и просвещение. Размещение объектов капитального строительства, предназначенных для воспитания, образования и просвещения. Содержание данного вида разрешенного использования включает в себя содержание видов разрешенного использования с кодами 3.5.1–3.5.2.</p> <p>3.5.1. Дошкольное, начальное и среднее общее образование. Размещение объектов капитального строительства, предназначенных для просвещения, дошкольного, начального и среднего общего образования (детские ясли, детские сады, школы, лицеи, гимназии, художественные, музыкальные школы, образовательные кружки и иные организации, осуществляющие деятельность по воспитанию, образованию и просвещению), в том числе зданий, спортивных сооружений, предназначенных для занятия обучающихся физической культурой и спортом.</p> <p>3.5.2. Среднее и высшее профессиональное образование. Размещение объектов капитального строительства, предназначенных для профессионального образования и просвещения (профессиональные технические училища, колледжи, художественные, музыкальные училища, общества знаний, институты, университеты, организации по переподготовке и повышению квалификации специалистов и иные организации, осуществляющие деятельность по образованию и просвещению), в том числе зданий, спортивных сооружений, предназначенных для занятия обучающихся физической культурой и спортом.</p> <p>3.6. Культурное развитие. Размещение зданий и сооружений, предназначенных для размещения объектов культуры. Содержание данного вида разрешенного использования включает в себя содержание видов разрешенного использования с кодами 3.6.1–3.6.3.</p> <p>3.6.1. Объекты культурно-досуговой деятельности. Размещение зданий, предназначенных для размещения музеев, выставочных залов, художественных галерей, домов культуры, библиотек, кинотеатров и кинозалов, театров, филармоний, концертных залов, планетариев.</p>
--	--

	<p>3.6.2. Парки культуры и отдыха. Размещение парков культуры и отдыха.</p> <p>3.7. Религиозное использование. Размещение зданий и сооружений религиозного использования. Содержание данного вида разрешенного использования включает в себя содержание видов разрешенного использования с кодами 3.7.1–3.7.2.</p> <p>3.7.1. Осуществление религиозных обрядов. Размещение зданий и сооружений, предназначенных для совершения религиозных обрядов и церемоний (в том числе церкви, соборы, храмы, часовни, мечети, молельные дома, синагоги).</p> <p>3.7.2. Религиозное управление и образование. Размещение зданий, предназначенных для постоянного местонахождения духовных лиц, паломников и послушников в связи с осуществлением ими религиозной службы, а также для осуществления благотворительной и религиозной образовательной деятельности (монастыри, скиты, дома священнослужителей, воскресные и религиозные школы, семинарии, духовные училища).</p> <p>3.9. Обеспечение научной деятельности. Размещение зданий и сооружений для обеспечения научной деятельности. Содержание данного вида разрешенного использования включает в себя содержание видов разрешенного использования с кодами 3.9.1–3.9.3.</p> <p>3.9.1. Обеспечение деятельности в области гидрометеорологии и смежных с ней областях. Размещение объектов капитального строительства, предназначенных для наблюдений за физическими и химическими процессами, происходящими в окружающей среде, определения ее гидрометеорологических, агрометеорологических и гелиогеофизических характеристик, уровня загрязнения атмосферного воздуха, почв, водных объектов, в том числе по гидробиологическим показателям, и околоземного – космического пространства, зданий и сооружений, используемых в области гидрометеорологии и смежных с ней областях (доплеровские метеорологические радиолокаторы, гидрологические посты и другие).</p> <p>3.9.2. Проведение научных исследований. Размещение зданий и сооружений, предназначенных для проведения научных изысканий, исследований и разработок (научно-исследовательские и проектные институты, научные центры, инновационные центры, государственные академии наук, опытно-конструкторские центры, в том числе отраслевые).</p> <p>3.9.3. Проведение научных испытаний. Размещение зданий и сооружений для проведения изысканий, испытаний опытных промышленных образцов, для размещения организаций, осуществляющих научные изыскания, исследования и разработки, научные и селекционные работы, ведение сельского и лесного хозяйства для получения ценных с научной точки зрения образцов растительного и животного мира.</p> <p>3.10. Ветеринарное обслуживание. Размещение объектов капитального строительства, предназначенных для оказания ветеринарных услуг, содержания или разведения животных, не являющихся сельскохозяйственными, под надзором человека. Содержание данного вида разрешенного использования включает в себя содержание видов разрешенного использования с кодами 3.10.1–3.10.2.</p> <p>3.10.1. Амбулаторное ветеринарное обслуживание. Размещение объектов капитального строительства, предназначенных для оказания ветеринарных услуг без содержания животных.</p> <p>3.10.2. Приюты для животных. Размещение объектов капитального строительства, предназначенных для оказания ветеринарных услуг в стационаре; размещение объектов капитального строительства, предназначенных для содержания, разведения животных, не являющихся сельскохозяйственными, под надзором человека, оказания услуг по содержанию и лечению бездомных животных; размещение объектов капитального строительства, предназначенных для организации гостиниц для животных.</p> <p>4.1. Деловое управление. Размещение объектов капитального строительства с целью: размещения объектов управленческой деятельности, не связанной с государственным или муниципальным управлением и оказанием услуг, а также с целью обеспечения совершения сделок, не требующих передачи товара в момент их совершения между организациями, в том числе биржевая деятельность (за исключением банковской и страховой деятельности)</p>
--	---

4.2. Объекты торговли (торговые центры, торгово-развлекательные центры (комплексы). Размещение объектов капитального строительства, общей площадью свыше 5000 кв. м с целью размещения одной или нескольких организаций, осуществляющих продажу товаров, и (или) оказание услуг в соответствии с содержанием видов разрешенного использования с кодами 4.5, 4.6, 4.8–4.8.2; размещение гаражей и (или) стоянок для автомобилей сотрудников и посетителей торгового центра.

4.3. Рынки. Размещение объектов капитального строительства, сооружений, предназначенных для организации постоянной или временной торговли (ярмарка, рынок, базар), с учетом того, что каждое из торговых мест не располагает торговой площадью более 200 кв. м; размещение гаражей и (или) стоянок для автомобилей сотрудников и посетителей рынка.

4.4. Магазины. Размещение объектов капитального строительства, предназначенных для продажи товаров, торговая площадь которых составляет до 5000 кв.м.

4.5. Банковская и страховая деятельность. Размещение объектов капитального строительства, предназначенных для размещения организаций, оказывающих банковские и страховые услуги.

4.6. Общественное питание. Размещение объектов капитального строительства в целях устройства мест общественного питания (рестораны, кафе, столовые, закусочные, бары).

4.8.1. Развлекательные мероприятия. Размещение зданий и сооружений, предназначенных для организации развлекательных мероприятий, путешествий, для размещения дискотек и танцевальных площадок, ночных клубов, аквапарков, боулинга, аттракционов и т.п., игровых автоматов (кроме игрового оборудования, используемого для проведения азартных игр), игровых площадок.

4.9. Служебные гаражи. Размещение постоянных или временных гаражей, стоянок для хранения служебного автотранспорта, используемого в целях осуществления видов деятельности, предусмотренных видами разрешенного использования с кодами 3.0, 4.0, а также для стоянки и хранения транспортных средств общего пользования, в том числе в депо.

4.10. Выставочно-ярмарочная деятельность. Размещение объектов капитального строительства, сооружений, предназначенных для осуществления выставочно-ярмарочной и конгрессной деятельности, включая деятельность, необходимую для обслуживания указанных мероприятий (застройка экспозиционной площади, организация питания участников мероприятий).

5.1.1. Обеспечение спортивно-зрелищных мероприятий. Размещение спортивно-зрелищных зданий и сооружений, имеющих специальные места для зрителей от 500 мест (стадионов, дворцов спорта, ледовых дворцов, ипподромов).

5.1.2. Обеспечение занятий спортом в помещениях. Размещение спортивных клубов, спортивных залов, бассейнов, физкультурно-оздоровительных комплексов в зданиях и сооружениях.

5.1.3. Площадки для занятий спортом. Размещение площадок для занятия спортом и физкультурой на открытом воздухе (физкультурные площадки, беговые дорожки, поля для спортивной игры).

5.1.4. Оборудованные площадки для занятий спортом. Размещение сооружений для занятия спортом и физкультурой на открытом воздухе (теннисные корты, автодромы, мотодромы, трамплины, спортивные стрельбища).

5.1.5. Водный спорт. Размещение спортивных сооружений для занятия водными видами спорта (причалы и сооружения, необходимые для организации водных видов спорта и хранения соответствующего инвентаря).

5.1.6. Авиационный спорт. Размещение спортивных сооружений для занятия авиационными видами спорта (ангары, взлетно-посадочные площадки и иные сооружения, необходимые для организации авиационных видов спорта и хранения соответствующего инвентаря).

5.3. Охота и рыбалка. Обустройство мест охоты и рыбалки, в том числе размещение дома охотника или рыбака, сооружений, необходимых для восстановления и поддержания поголовья зверей или количества рыбы.

5.4. Причалы для маломерных судов. Размещение сооружений, предназначенных для причаливания, хранения и обслуживания яхт, катеров, лодок и других маломерных судов.

5.5. Поля для гольфа или конных прогулок. Обустройство мест для игры в гольф или осуществления конных прогулок, в том числе осуществление необходимых земляных работ и размещения вспомогательных сооружений; размещение конноспортивных манежей, не предусматривающих устройство трибун.

6.3. Легкая промышленность. Размещение объектов капитального строительства, предназначенных для текстильной, фарфоро-фаянсовой, электронной промышленности.

6.4. Пищевая промышленность. Размещение объектов пищевой промышленности, по переработке сельскохозяйственной продукции способом, приводящим к их переработке в иную продукцию (консервирование, копчение, хлебопечение), в том числе для производства напитков, алкогольных напитков и табачных изделий.

6.6. Строительная промышленность. Размещение объектов капитального строительства, предназначенных для производства: строительных материалов (кирпичей, пиломатериалов, цемента, крепежных материалов), бытового и строительного газового и сантехнического оборудования, лифтов и подъемников, столярной продукции, сборных домов или их частей и тому подобной продукции.

6.7. Энергетика. Размещение объектов гидроэнергетики, тепловых станций и других электростанций, размещение обслуживающих и вспомогательных для электростанций сооружений (золоотвалов, гидротехнических сооружений); размещение объектов электросетевого хозяйства, за исключением объектов энергетики, размещение которых предусмотрено содержанием вида разрешенного использования с кодом 3.1.

6.8. Связь. Размещение объектов связи, радиовещания, телевидения, включая воздушные радиорелейные, надземные и подземные кабельные линии связи, линии радиофикации, антенные поля, усилительные пункты на кабельных линиях связи, инфраструктуру спутниковой связи и телерадиовещания, за исключением объектов связи, размещение которых предусмотрено содержанием видов разрешенного использования с кодами 3.1.1, 3.2.3.

6.9. Склад. Размещение сооружений, имеющих назначение по временному хранению, распределению и перевалке грузов (за исключением хранения стратегических запасов), не являющихся частями производственных комплексов, на которых был создан груз: промышленные базы, склады, погрузочные терминалы и доки, нефтехранилища и нефтеналивные станции, газовые хранилища и обслуживающие их газоконденсатные и газоперекачивающие станции, элеваторы и продовольственные склады, за исключением железнодорожных перевалочных складов.

6.11. Целлюлозно-бумажная промышленность. Размещение объектов капитального строительства, предназначенных для целлюлозно-бумажного производства, производства целлюлозы, древесной массы, бумаги, картона и изделий из них, издательской и полиграфической деятельности, тиражирования записанных носителей информации.

6.12. Научно-производственная деятельность. Размещение технологических, промышленных, агропромышленных парков, бизнес-инкубаторов.

8.3. Обеспечение внутреннего правопорядка. Размещение объектов капитального строительства, необходимых для подготовки и поддержания в готовности органов внутренних дел, Росгвардии и спасательных служб, в которых существует военизированная служба; размещение объектов гражданской обороны, за исключением объектов гражданской обороны, являющихся частями производственных зданий.

12.0. Земельные участки (территории) общего пользования. Земельные участки общего пользования. Содержание данного вида разрешенного использования включает в себя содержание видов разрешенного использования с кодами 12.0.1–12.0.2.

	<p>12.0.1. Улично-дорожная сеть. Размещение объектов улично-дорожной сети: автомобильных дорог, трамвайных путей и пешеходных тротуаров в границах населенных пунктов, пешеходных переходов, бульваров, площадей, проездов, велодорожек и объектов велотранспортной и инженерной инфраструктуры; размещение придорожных стоянок (парковок) транспортных средств в границах городских улиц и дорог, за исключением предусмотренных видами разрешенного использования с кодами 2.7.1, 4.9, 7.2.3, а также некапитальных сооружений, предназначенных для охраны транспортных средств.</p> <p>12.0.2. Благоустройство территории. Размещение декоративных, технических, планировочных, конструктивных устройств, элементов озеленения, различных видов оборудования и оформления, малых архитектурных форм, некапитальных нестационарных строений и сооружений, информационных щитов и указателей, применяемых как составные части благоустройства территории, общественных туалетов</p>
Условно разрешенные виды использования	
Вспомогательные виды	
Максимальный процент застройки (%)	Не установлен
Высота застройки (м)	35
Плотность застройки (тыс.кв.м/га)	15
Минимальные и (или) максимальные размеры земельных участков (га)	Минимальный – 191,2078 Максимальный – 191,2078
Иные показатели	

Приложение 26

к постановлению Правительства Москвы
от 27 апреля 2022 г. № 774-ПП

**Внесение изменения в приложение к постановлению Правительства Москвы
от 28 марта 2017 г. № 120-ПП**

Книга 12

Новомосковский административный округ города Москвы

2.9. на территории поселения Сосенское города Москвы

Пункт 321

Территориальная зона	245221314.2
Основные виды разрешенного использования	<p>2.1. Для индивидуального жилищного строительства. Размещение жилого дома (отдельно стоящего здания количеством надземных этажей не более чем три, высотой не более двадцати метров, которое состоит из комнат и помещений вспомогательного использования, предназначенных для удовлетворения гражданами бытовых и иных нужд, связанных с их проживанием в таком здании, не предназначенного для раздела на самостоятельные объекты недвижимости); выращивание сельскохозяйственных культур; размещение индивидуальных гаражей и хозяйственных построек.</p> <p>2.2. Для ведения личного подсобного хозяйства (приусадебный земельный участок). Размещение жилого дома, указанного в описании вида разрешенного использования с кодом 2.1; производство сельскохозяйственной продукции; размещение гаража и иных вспомогательных сооружений; содержание сельскохозяйственных животных.</p> <p>3.1.1. Предоставление коммунальных услуг. Размещение зданий и сооружений, обеспечивающих поставку воды, тепла, электричества, газа, отвод канализационных стоков, очистку и уборку объектов недвижимости (котельных, водозаборов, очистных сооружений, насосных станций, водопроводов, линий электропередач, трансформаторных подстанций, газопроводов, линий связи, телефонных станций, канализаций, стоянок, гаражей и мастерских для обслуживания уборочной и аварийной техники, сооружений, необходимых для сбора и плавки снега)</p> <p>3.3. Бытовое обслуживание. Размещение объектов капитального строительства, предназначенных для оказания населению или организациям бытовых услуг (мастерские мелкого ремонта, ателье, бани, парикмахерские, прачечные, химчистки, похоронные бюро).</p> <p>3.4.1. Амбулаторно-поликлиническое обслуживание. Размещение объектов капитального строительства, предназначенных для оказания гражданам амбулаторно-поликлинической медицинской помощи (поликлиники, фельдшерские пункты, пункты здравоохранения, центры матери и ребенка, диагностические центры, молочные кухни, станции донорства крови, клинические лаборатории).</p> <p>3.5.1. Дошкольное, начальное и среднее общее образование. Размещение объектов капитального строительства, предназначенных для просвещения, дошкольного, начального и среднего общего образования (детские ясли, детские сады, школы, лицеи, гимназии, художественные, музыкальные школы, образовательные кружки и иные организации, осуществляющие деятельность по воспитанию, образованию и просвещению), в том числе зданий, спортивных сооружений, предназначенных для занятия обучающихся физической культурой и спортом.</p> <p>4.4. Магазины. Размещение объектов капитального строительства, предназначенных для продажи товаров, торговая площадь которых составляет до 5000 кв.м.</p> <p>5.1.2. Обеспечение занятий спортом в помещениях. Размещение спортивных клубов, спортивных залов, бассейнов, физкультурно-оздоровительных комплексов в зданиях и сооружениях.</p> <p>5.1.3. Площадки для занятий спортом. Размещение площадок для занятия спортом и физкультурой на открытом воздухе (физкультурные площадки, беговые дорожки, поля для спортивной игры).</p>

	<p>9.1. Охрана природных территорий. Сохранение отдельных естественных качеств окружающей природной среды путем ограничения хозяйственной деятельности в данной зоне, в частности: создание и уход за запретными полосами, создание и уход за защитными лесами, в том числе городскими лесами, лесами в лесопарках, и иная хозяйственная деятельность, разрешенная в защитных лесах, соблюдение режима использования природных ресурсов в заказниках, сохранение свойств земель, являющихся особо ценными.</p> <p>12.0.1. Улично-дорожная сеть. Размещение объектов улично-дорожной сети: автомобильных дорог, трамвайных путей и пешеходных тротуаров в границах населенных пунктов, пешеходных переходов, бульваров, площадей, проездов, велодорожек и объектов велотранспортной и инженерной инфраструктуры; размещение придорожных стоянок (парковок) транспортных средств в границах городских улиц и дорог, за исключением предусмотренных видами разрешенного использования с кодами 2.7.1, 4.9, 7.2.3, а также некапитальных сооружений, предназначенных для охраны транспортных средств.</p> <p>12.0.2. Благоустройство территории. Размещение декоративных, технических, планировочных, конструктивных устройств, элементов озеленения, различных видов оборудования и оформления, малых архитектурных форм, некапитальных нестационарных строений и сооружений, информационных щитов и указателей, применяемых как составные части благоустройства территории, общественных туалетов.</p> <p>13.2. Ведение садоводства. Осуществление отдыха и (или) выращивания гражданами для собственных нужд сельскохозяйственных культур; размещение для собственных нужд садового дома, жилого дома, указанного в описании вида разрешенного использования с кодом 2.1, хозяйственных построек и гаражей</p>
Условно разрешенные виды использования	
Вспомогательные виды	
Максимальный процент застройки (%)	Не установлен
Высота застройки (м)	–
Плотность застройки (тыс.кв.м/га)	–
Минимальные и (или) максимальные размеры земельных участков (га)	Минимальный – 52,150 Максимальный – 52,150
Иные показатели	Плотность застройки для 2.1, 2.2, 13.2, 3.1.1, 3.3, 5.1.2 – 4 тыс.кв.м/га. Плотность застройки для 3.4.1, 3.5.1, 4.4 – 8 тыс.кв.м/га. Высота застройки для 2.1, 2.2, 13.2, 3.1.1, 3.3, 5.1.2 – 15 м. Высота застройки для 3.4.1, 3.5.1, 4.4 – 35 м

Приложение 27
к постановлению Правительства Москвы
от 27 апреля 2022 г. № 774-ПП

**Внесение изменения в приложение к постановлению Правительства Москвы
от 28 марта 2017 г. № 120-ПП**

Книга 12
Новомосковский административный округ города Москвы
2.9. на территории поселения Сосенское города Москвы

Пункт 322

Территориальная зона	245221314.3
Основные виды разрешенного использования	<p>1.2. Выращивание зерновых и иных сельскохозяйственных культур. Осуществление хозяйственной деятельности на сельскохозяйственных угодьях, связанной с производством зерновых, бобовых, кормовых, технических, масличных, эфиромасличных и иных сельскохозяйственных культур.</p> <p>1.3. Овощеводство. Осуществление хозяйственной деятельности на сельскохозяйственных угодьях, связанной с производством картофеля, листовых, плодовых, луковичных и бахчевых сельскохозяйственных культур, в том числе с использованием теплиц.</p> <p>1.4. Выращивание тонизирующих, лекарственных, цветочных культур. Осуществление хозяйственной деятельности, в том числе на сельскохозяйственных угодьях, связанной с производством чая, лекарственных и цветочных культур.</p> <p>1.5. Садоводство. Осуществление хозяйственной деятельности, в том числе на сельскохозяйственных угодьях, связанной с выращиванием многолетних плодовых и ягодных культур, винограда и иных многолетних культур.</p> <p>1.7. Животноводство. Осуществление хозяйственной деятельности, связанной с производством продукции животноводства, в том числе сенокошение, выпас сельскохозяйственных животных, разведение племенных животных, производство и использование племенной продукции (материала), размещение зданий, сооружений, используемых для содержания и разведения сельскохозяйственных животных, производства, хранения и первичной переработки сельскохозяйственной продукции. Содержание данного вида разрешенного использования включает в себя содержание видов разрешенного использования с кодами 1.8 –1.11, 1.15, 1.19, 1.20.</p> <p>1.8. Скотоводство. Осуществление хозяйственной деятельности, в том числе на сельскохозяйственных угодьях, связанной с разведением сельскохозяйственных животных (крупного рогатого скота, овец, коз, лошадей, верблюдов, оленей); сенокошение, выпас сельскохозяйственных животных, производство кормов, размещение зданий, сооружений, используемых для содержания и разведения сельскохозяйственных животных; разведение племенных животных, производство и использование племенной продукции (материала).</p> <p>1.9. Звероводство. Осуществление хозяйственной деятельности, связанной с разведением в неволе ценных пушных зверей; размещение зданий, сооружений, используемых для содержания и разведения животных, производства, хранения и первичной переработки продукции; разведение племенных животных, производство и использование племенной продукции (материала).</p> <p>1.10. Птицеводство. Осуществление хозяйственной деятельности, связанной с разведением домашних пород птиц, в том числе водоплавающих; размещение зданий, сооружений, используемых для содержания и разведения животных, производства, хранения и первичной переработки продукции птицеводства; разведение племенных животных, производство и использование племенной продукции (материала).</p> <p>1.11. Свиноводство. Осуществление хозяйственной деятельности, связанной с разведением свиней; размещение зданий, сооружений, используемых для содержания и разведения животных, производства, хранения и первичной переработки продукции; разведение племенных животных, производство и использование племенной продукции (материала).</p>

1.12. Пчеловодство. Осуществление хозяйственной деятельности, в том числе на сельскохозяйственных угодьях, по разведению, содержанию и использованию пчел и иных полезных насекомых; размещение ульев, иных объектов и оборудования, необходимого для пчеловодства и разведения иных полезных насекомых; размещение сооружений, используемых для хранения и первичной переработки продукции пчеловодства.

1.13. Рыбоводство. Осуществление хозяйственной деятельности, связанной с разведением и (или) содержанием, выращиванием объектов рыбоводства (аквакультуры); размещение зданий, сооружений, оборудования, необходимых для осуществления рыбоводства (аквакультуры).

1.14. Научное обеспечение сельского хозяйства. Осуществление научной и селекционной работы, ведения сельского хозяйства для получения ценных с научной точки зрения образцов растительного и животного мира; размещение коллекций генетических ресурсов растений.

1.15. Хранение и переработка сельскохозяйственной продукции. Размещение зданий, сооружений, используемых для производства, хранения, первичной и глубокой переработки сельскохозяйственной продукции.

1.16. Ведение личного подсобного хозяйства на полевых участках. Производство сельскохозяйственной продукции без права возведения объектов капитального строительства

1.17. Питомники. Выращивание и реализация подростка деревьев и кустарников, используемых в сельском хозяйстве, а также иных сельскохозяйственных культур для получения рассады и семян; размещение сооружений, необходимых для указанных видов сельскохозяйственного производства.

1.18. Обеспечение сельскохозяйственного производства. Размещение машинно-транспортных и ремонтных станций, ангаров и гаражей для сельскохозяйственной техники, амбаров, водонапорных башен, трансформаторных станций и иного технического оборудования, используемого для ведения сельского хозяйства.

1.19. Сенокосение. Кошение трав, сбор и заготовка сена.

1.20. Выпас сельскохозяйственных животных. Выпас сельскохозяйственных животных.

3.1. Коммунальное обслуживание. Размещение зданий и сооружений в целях обеспечения физических и юридических лиц коммунальными услугами. Содержание данного вида разрешенного использования включает в себя содержание видов разрешенного использования с кодами 3.1.1–3.1.2.

3.1.1. Предоставление коммунальных услуг. Размещение зданий и сооружений, обеспечивающих поставку воды, тепла, электричества, газа, отвод канализационных стоков, очистку и уборку объектов недвижимости (котельных, водозаборов, очистных сооружений, насосных станций, водопроводов, линий электропередач, трансформаторных подстанций, газопроводов, линий связи, телефонных станций, канализаций, стоянок, гаражей и мастерских для обслуживания уборочной и аварийной техники, сооружений, необходимых для сбора и плавки снега)

3.1.2. Административные здания организаций, обеспечивающих предоставление коммунальных услуг. Размещение зданий, предназначенных для приема физических и юридических лиц в связи с предоставлением им коммунальных услуг.

3.2.1. Дома социального обслуживания. Размещение зданий, предназначенных для размещения домов престарелых, домов ребенка, детских домов, пунктов ночлега для бездомных граждан; размещение объектов капитального строительства для временного размещения вынужденных переселенцев, лиц, признанных беженцами.

3.2.2. Оказание социальной помощи населению. Размещение зданий, предназначенных для служб психологической и бесплатной юридической помощи, социальных, пенсионных и иных служб (службы занятости населения, пункты питания малоимущих граждан), в которых осуществляется прием граждан по вопросам оказания социальной помощи и назначения социальных или пенсионных выплат, а также для размещения общественных некоммерческих организаций: некоммерческих фондов, благотворительных организаций, клубов по интересам.

3.2.3. Оказание услуг связи. Размещение зданий, предназначенных для размещения пунктов оказания услуг почтовой, телеграфной, междугородней и международной телефонной связи.

3.3. Бытовое обслуживание. Размещение объектов капитального строительства, предназначенных для оказания населению или организациям бытовых услуг (мастерские мелкого ремонта, ателье, бани, парикмахерские, прачечные, химчистки, похоронные бюро).

3.4. здравоохранение. Размещение объектов капитального строительства, предназначенных для оказания гражданам медицинской помощи. Содержание данного вида разрешенного использования включает в себя содержание видов разрешенного использования с кодами 3.4.1–3.4.2.

3.4.1. Амбулаторно-поликлиническое обслуживание. Размещение объектов капитального строительства, предназначенных для оказания гражданам амбулаторно-поликлинической медицинской помощи (поликлиники, фельдшерские пункты, пункты здравоохранения, центры матери и ребенка, диагностические центры, молочные кухни, станции донорства крови, клинические лаборатории).

3.4.2. Стационарное медицинское обслуживание. Размещение объектов капитального строительства, предназначенных для оказания гражданам медицинской помощи в стационарах (больницы, родильные дома, диспансеры, научно-медицинские учреждения) и прочие объекты, обеспечивающие оказание услуги по лечению в стационаре); размещение станций скорой помощи; размещение площадок санитарной авиации.

3.5. Образование и просвещение. Размещение объектов капитального строительства, предназначенных для воспитания, образования и просвещения. Содержание данного вида разрешенного использования включает в себя содержание видов разрешенного использования с кодами 3.5.1–3.5.2.

3.5.1. Дошкольное, начальное и среднее общее образование. Размещение объектов капитального строительства, предназначенных для просвещения, дошкольного, начального и среднего общего образования (детские ясли, детские сады, школы, лицеи, гимназии, художественные, музыкальные школы, образовательные кружки и иные организации, осуществляющие деятельность по воспитанию, образованию и просвещению), в том числе зданий, спортивных сооружений, предназначенных для занятия обучающихся физической культурой и спортом.

3.5.2. Среднее и высшее профессиональное образование. Размещение объектов капитального строительства, предназначенных для профессионального образования и просвещения (профессиональные технические училища, колледжи, художественные, музыкальные училища, общества знаний, институты, университеты, организации по переподготовке и повышению квалификации специалистов и иные организации, осуществляющие деятельность по образованию и просвещению), в том числе зданий, спортивных сооружений, предназначенных для занятия обучающихся физической культурой и спортом.

3.6. Культурное развитие. Размещение зданий и сооружений, предназначенных для размещения объектов культуры. Содержание данного вида разрешенного использования включает в себя содержание видов разрешенного использования с кодами 3.6.1–3.6.3.

3.6.1. Объекты культурно-досуговой деятельности. Размещение зданий, предназначенных для размещения музеев, выставочных залов, художественных галерей, домов культуры, библиотек, кинотеатров и кинозалов, театров, филармоний, концертных залов, планетариев.

3.6.2. Парки культуры и отдыха. Размещение парков культуры и отдыха.

3.7. Религиозное использование. Размещение зданий и сооружений религиозного использования. Содержание данного вида разрешенного использования включает в себя содержание видов разрешенного использования с кодами 3.7.1–3.7.2.

3.7.1. Осуществление религиозных обрядов. Размещение зданий и сооружений, предназначенных для совершения религиозных обрядов и церемоний (в том числе церкви, соборы, храмы, часовни, мечети, молельные дома, синагоги).

3.7.2. Религиозное управление и образование. Размещение зданий, предназначенных для постоянного местонахождения духовных лиц, паломников и послушников в связи с осуществлением ими религиозной службы, а также для осуществления благотворительной и религиозной образовательной деятельности (монастыри, скиты, дома священнослужителей, воскресные и религиозные школы, семинарии, духовные училища).

	<p>3.9. Обеспечение научной деятельности. Размещение зданий и сооружений для обеспечения научной деятельности. Содержание данного вида разрешенного использования включает в себя содержание видов разрешенного использования с кодами 3.9.1–3.9.3.</p> <p>3.9.1. Обеспечение деятельности в области гидрометеорологии и смежных с ней областях. Размещение объектов капитального строительства, предназначенных для наблюдений за физическими и химическими процессами, происходящими в окружающей среде, определения ее гидрометеорологических, агрометеорологических и гелиогеофизических характеристик, уровня загрязнения атмосферного воздуха, почв, водных объектов, в том числе по гидробиологическим показателям, и околоземного – космического пространства, зданий и сооружений, используемых в области гидрометеорологии и смежных с ней областях (доплеровские метеорологические радиолокаторы, гидрологические посты и другие).</p> <p>3.9.2. Проведение научных исследований. Размещение зданий и сооружений, предназначенных для проведения научных изысканий, исследований и разработок (научно-исследовательские и проектные институты, научные центры, инновационные центры, государственные академии наук, опытно-конструкторские центры, в том числе отраслевые).</p> <p>3.9.3. Проведение научных испытаний. Размещение зданий и сооружений для проведения изысканий, испытаний опытных промышленных образцов, для размещения организаций, осуществляющих научные изыскания, исследования и разработки, научные и селекционные работы, ведение сельского и лесного хозяйства для получения ценных с научной точки зрения образцов растительного и животного мира.</p> <p>3.10. Ветеринарное обслуживание. Размещение объектов капитального строительства, предназначенных для оказания ветеринарных услуг, содержания или разведения животных, не являющихся сельскохозяйственными, под надзором человека. Содержание данного вида разрешенного использования включает в себя содержание видов разрешенного использования с кодами 3.10.1–3.10.2.</p> <p>3.10.1. Амбулаторное ветеринарное обслуживание. Размещение объектов капитального строительства, предназначенных для оказания ветеринарных услуг без содержания животных.</p> <p>3.10.2. Приюты для животных. Размещение объектов капитального строительства, предназначенных для оказания ветеринарных услуг в стационаре; размещение объектов капитального строительства, предназначенных для содержания, разведения животных, не являющихся сельскохозяйственными, под надзором человека, оказания услуг по содержанию и лечению бездомных животных; размещение объектов капитального строительства, предназначенных для организации гостиниц для животных.</p> <p>4.1. Деловое управление. Размещение объектов капитального строительства с целью: размещения объектов управленческой деятельности, не связанной с государственным или муниципальным управлением и оказанием услуг, а также с целью обеспечения совершения сделок, не требующих передачи товара в момент их совершения между организациями, в том числе биржевая деятельность (за исключением банковской и страховой деятельности)</p> <p>4.2. Объекты торговли (торговые центры, торгово-развлекательные центры (комплексы). Размещение объектов капитального строительства, общей площадью свыше 5000 кв.м с целью размещения одной или нескольких организаций, осуществляющих продажу товаров, и (или) оказание услуг в соответствии с содержанием видов разрешенного использования с кодами 4.5, 4.6, 4.8–4.8.2; размещение гаражей и (или) стоянок для автомобилей сотрудников и посетителей торгового центра.</p> <p>4.3. Рынки. Размещение объектов капитального строительства, сооружений, предназначенных для организации постоянной или временной торговли (ярмарка, рынок, базар), с учетом того, что каждое из торговых мест не располагает торговой площадью более 200 кв. м; размещение гаражей и (или) стоянок для автомобилей сотрудников и посетителей рынка.</p> <p>4.4. Магазины. Размещение объектов капитального строительства, предназначенных для продажи товаров, торговая площадь которых составляет до 5000 кв.м.</p>
--	---

4.5. Банковская и страховая деятельность. Размещение объектов капитального строительства, предназначенных для размещения организаций, оказывающих банковские и страховые услуги.

4.6. Общественное питание. Размещение объектов капитального строительства в целях устройства мест общественного питания (рестораны, кафе, столовые, закусочные, бары).

4.8.1. Развлекательные мероприятия. Размещение зданий и сооружений, предназначенных для организации развлекательных мероприятий, путешествий, для размещения дискотек и танцевальных площадок, ночных клубов, аквапарков, боулинга, аттракционов и т.п., игровых автоматов (кроме игрового оборудования, используемого для проведения азартных игр), игровых площадок.

4.9. Служебные гаражи. Размещение постоянных или временных гаражей, стоянок для хранения служебного автотранспорта, используемого в целях осуществления видов деятельности, предусмотренных видами разрешенного использования с кодами 3.0, 4.0, а также для стоянки и хранения транспортных средств общего пользования, в том числе в депо.

4.10. Выставочно-ярмарочная деятельность. Размещение объектов капитального строительства, сооружений, предназначенных для осуществления выставочно-ярмарочной и конгрессной деятельности, включая деятельность, необходимую для обслуживания указанных мероприятий (застройка экспозиционной площади, организация питания участников мероприятий).

5.1.1. Обеспечение спортивно-зрелищных мероприятий. Размещение спортивно-зрелищных зданий и сооружений, имеющих специальные места для зрителей от 500 мест (стадионов, дворцов спорта, ледовых дворцов, ипподромов).

5.1.2. Обеспечение занятий спортом в помещениях. Размещение спортивных клубов, спортивных залов, бассейнов, физкультурно-оздоровительных комплексов в зданиях и сооружениях.

5.1.3. Площадки для занятий спортом. Размещение площадок для занятия спортом и физкультурой на открытом воздухе (физкультурные площадки, беговые дорожки, поля для спортивной игры).

5.1.4. Оборудованные площадки для занятий спортом. Размещение сооружений для занятия спортом и физкультурой на открытом воздухе (теннисные корты, автодромы, мотодромы, трамплины, спортивные стрельбища).

5.1.5. Водный спорт. Размещение спортивных сооружений для занятия водными видами спорта (причалы и сооружения, необходимые для организации водных видов спорта и хранения соответствующего инвентаря).

5.1.6. Авиационный спорт. Размещение спортивных сооружений для занятия авиационными видами спорта (ангары, взлетно-посадочные площадки и иные сооружения, необходимые для организации авиационных видов спорта и хранения соответствующего инвентаря).

5.3. Охота и рыбалка. Обустройство мест охоты и рыбалки, в том числе размещение дома охотника или рыболова, сооружений, необходимых для восстановления и поддержания поголовья зверей или количества рыбы.

5.4. Причалы для маломерных судов. Размещение сооружений, предназначенных для причаливания, хранения и обслуживания яхт, катеров, лодок и других маломерных судов.

5.5. Поля для гольфа или конных прогулок. Обустройство мест для игры в гольф или осуществления конных прогулок, в том числе осуществление необходимых земляных работ и размещения вспомогательных сооружений; размещение конноспортивных манежей, не предусматривающих устройство трибун.

6.3. Легкая промышленность. Размещение объектов капитального строительства, предназначенных для текстильной, фарфоро-фаянсовой, электронной промышленности.

6.4. Пищевая промышленность. Размещение объектов пищевой промышленности, по переработке сельскохозяйственной продукции способом, приводящим к их переработке в иную продукцию (консервирование, копчение, хлебопечение), в том числе для производства напитков, алкогольных напитков и табачных изделий.

6.6. Строительная промышленность. Размещение объектов капитального строительства, предназначенных для производства: строительных материалов (кирпичей, пиломатериалов, цемента, крепежных материалов), бытового и строительного газового и сантехнического оборудования, лифтов и подъемников, столярной продукции, сборных домов или их частей и тому подобной продукции.

6.7. Энергетика. Размещение объектов гидроэнергетики, тепловых станций и других электростанций, размещение обслуживающих и вспомогательных для электростанций сооружений (золоотвалов, гидротехнических сооружений); размещение объектов электросетевого хозяйства, за исключением объектов энергетики, размещение которых предусмотрено содержанием вида разрешенного использования с кодом 3.1.

6.8. Связь. Размещение объектов связи, радиовещания, телевидения, включая воздушные радиорелейные, надземные и подземные кабельные линии связи, линии радиофикации, антенные поля, усилительные пункты на кабельных линиях связи, инфраструктуру спутниковой связи и телерадиовещания, за исключением объектов связи, размещение которых предусмотрено содержанием видов разрешенного использования с кодами 3.1.1, 3.2.3.

6.9. Склад. Размещение сооружений, имеющих назначение по временному хранению, распределению и перевалке грузов (за исключением хранения стратегических запасов), не являющихся частями производственных комплексов, на которых был создан груз: промышленные базы, склады, погрузочные терминалы и доки, нефтехранилища и нефтеналивные станции, газовые хранилища и обслуживающие их газоконденсатные и газоперекачивающие станции, элеваторы и продовольственные склады, за исключением железнодорожных перевалочных складов.

6.11. Целлюлозно-бумажная промышленность. Размещение объектов капитального строительства, предназначенных для целлюлозно-бумажного производства, производства целлюлозы, древесной массы, бумаги, картона и изделий из них, издательской и полиграфической деятельности, тиражирования записанных носителей информации.

6.12. Научно-производственная деятельность. Размещение технологических, промышленных, агропромышленных парков, бизнес-инкубаторов.

8.3. Обеспечение внутреннего правопорядка. Размещение объектов капитального строительства, необходимых для подготовки и поддержания в готовности органов внутренних дел, Росгвардии и спасательных служб, в которых существует военизированная служба; размещение объектов гражданской обороны, за исключением объектов гражданской обороны, являющихся частями производственных зданий.

9.1. Охрана природных территорий. Сохранение отдельных естественных качеств окружающей природной среды путем ограничения хозяйственной деятельности в данной зоне, в частности: создание и уход за запретными полосами, создание и уход за защитными лесами, в том числе городскими лесами, лесами в лесопарках, и иная хозяйственная деятельность, разрешенная в защитных лесах, соблюдение режима использования природных ресурсов в заказниках, сохранение свойств земель, являющихся особо ценными.

11.0. Водные объекты. Ледники, снежники, ручьи, реки, озера, болота, территориальные моря и другие поверхностные водные объекты.

12.0. Земельные участки (территории) общего пользования. Земельные участки общего пользования. Содержание данного вида разрешенного использования включает в себя содержание видов разрешенного использования с кодами 12.0.1–12.0.2.

12.0.1. Улично-дорожная сеть. Размещение объектов улично-дорожной сети: автомобильных дорог, трамвайных путей и пешеходных тротуаров в границах населенных пунктов, пешеходных переходов, бульваров, площадей, проездов, велодорожек и объектов велотранспортной и инженерной инфраструктуры; размещение придорожных стоянок (парковок) транспортных средств в границах городских улиц и дорог, за исключением предусмотренных видами разрешенного использования с кодами 2.7.1, 4.9, 7.2.3, а также некапитальных сооружений, предназначенных для охраны транспортных средств.

	12.0.2. Благоустройство территории. Размещение декоративных, технических, планировочных, конструктивных устройств, элементов озеленения, различных видов оборудования и оформления, малых архитектурных форм, некапитальных нестационарных строений и сооружений, информационных щитов и указателей, применяемых как составные части благоустройства территории, общественных туалетов
Условно разрешенные виды использования	
Вспомогательные виды	
Максимальный процент застройки (%)	Не установлен
Высота застройки (м)	35
Плотность застройки (тыс.кв.м/га)	15
Минимальные и (или) максимальные размеры земельных участков (га)	Минимальный – 17,3494 Максимальный – 17,3494
Иные показатели	

Приложение 28

к постановлению Правительства Москвы
от 27 апреля 2022 г. № 774-ПП

Внесение изменения в приложение к постановлению Правительства Москвы от 28 марта 2017 г. № 120-ПП

Книга 12

Новомосковский административный округ города Москвы

2.9. на территории поселения Сосенское города Москвы

Пункт 323

Территориальная зона	245221314.4
Основные виды разрешенного использования	<p>1.2. Выращивание зерновых и иных сельскохозяйственных культур. Осуществление хозяйственной деятельности на сельскохозяйственных угодьях, связанной с производством зерновых, бобовых, кормовых, технических, масличных, эфиромасличных и иных сельскохозяйственных культур.</p> <p>1.3. Овощеводство. Осуществление хозяйственной деятельности на сельскохозяйственных угодьях, связанной с производством картофеля, листовых, плодовых, луковичных и бахчевых сельскохозяйственных культур, в том числе с использованием теплиц.</p> <p>1.4. Выращивание тонизирующих, лекарственных, цветочных культур. Осуществление хозяйственной деятельности, в том числе на сельскохозяйственных угодьях, связанной с производством чая, лекарственных и цветочных культур.</p> <p>1.5. Садоводство. Осуществление хозяйственной деятельности, в том числе на сельскохозяйственных угодьях, связанной с выращиванием многолетних плодовых и ягодных культур, винограда и иных многолетних культур.</p>

	<p>1.7. Животноводство. Осуществление хозяйственной деятельности, связанной с производством продукции животноводства, в том числе сенокошение, выпас сельскохозяйственных животных, разведение племенных животных, производство и использование племенной продукции (материала), размещение зданий, сооружений, используемых для содержания и разведения сельскохозяйственных животных, производства, хранения и первичной переработки сельскохозяйственной продукции. Содержание данного вида разрешенного использования включает в себя содержание видов разрешенного использования с кодами 1.8–1.11, 1.15, 1.19, 1.20.</p> <p>1.8. Скотоводство. Осуществление хозяйственной деятельности, в том числе на сельскохозяйственных угодьях, связанной с разведением сельскохозяйственных животных (крупного рогатого скота, овец, коз, лошадей, верблюдов, оленей); сенокошение, выпас сельскохозяйственных животных, производство кормов, размещение зданий, сооружений, используемых для содержания и разведения сельскохозяйственных животных; разведение племенных животных, производство и использование племенной продукции (материала).</p> <p>1.9. Звероводство. Осуществление хозяйственной деятельности, связанной с разведением в неволе ценных пушных зверей; размещение зданий, сооружений, используемых для содержания и разведения животных, производства, хранения и первичной переработки продукции; разведение племенных животных, производство и использование племенной продукции (материала).</p> <p>1.10. Птицеводство. Осуществление хозяйственной деятельности, связанной с разведением домашних пород птиц, в том числе водоплавающих; размещение зданий, сооружений, используемых для содержания и разведения животных, производства, хранения и первичной переработки продукции птицеводства; разведение племенных животных, производство и использование племенной продукции (материала).</p> <p>1.11. Свиноводство. Осуществление хозяйственной деятельности, связанной с разведением свиней; размещение зданий, сооружений, используемых для содержания и разведения животных, производства, хранения и первичной переработки продукции; разведение племенных животных, производство и использование племенной продукции (материала).</p> <p>1.12. Пчеловодство. Осуществление хозяйственной деятельности, в том числе на сельскохозяйственных угодьях, по разведению, содержанию и использованию пчел и иных полезных насекомых; размещение ульев, иных объектов и оборудования, необходимого для пчеловодства и разведения иных полезных насекомых; размещение сооружений, используемых для хранения и первичной переработки продукции пчеловодства.</p> <p>1.13. Рыбоводство. Осуществление хозяйственной деятельности, связанной с разведением и (или) содержанием, выращиванием объектов рыбоводства (аквакультуры); размещение зданий, сооружений, оборудования, необходимых для осуществления рыбоводства (аквакультуры).</p> <p>1.14. Научное обеспечение сельского хозяйства. Осуществление научной и селекционной работы, ведения сельского хозяйства для получения ценных с научной точки зрения образцов растительного и животного мира; размещение коллекций генетических ресурсов растений.</p> <p>1.15. Хранение и переработка сельскохозяйственной продукции. Размещение зданий, сооружений, используемых для производства, хранения, первичной и глубокой переработки сельскохозяйственной продукции.</p> <p>1.16. Ведение личного подсобного хозяйства на полевых участках. Производство сельскохозяйственной продукции без права возведения объектов капитального строительства</p> <p>1.17. Питомники. Выращивание и реализация подроста деревьев и кустарников, используемых в сельском хозяйстве, а также иных сельскохозяйственных культур для получения рассады и семян; размещение сооружений, необходимых для указанных видов сельскохозяйственного производства.</p> <p>1.18. Обеспечение сельскохозяйственного производства. Размещение машинно-транспортных и ремонтных станций, ангаров и гаражей для сельскохозяйственной техники, амбаров, водонапорных башен, трансформаторных станций и иного технического оборудования, используемого для ведения сельского хозяйства.</p>
--	---

1.19. Сенокосение. Кошение трав, сбор и заготовка сена.

1.20. Выпас сельскохозяйственных животных. Выпас сельскохозяйственных животных.

3.1. Коммунальное обслуживание. Размещение зданий и сооружений в целях обеспечения физических и юридических лиц коммунальными услугами. Содержание данного вида разрешенного использования включает в себя содержание видов разрешенного использования с кодами 3.1.1–3.1.2.

3.1.1. Предоставление коммунальных услуг. Размещение зданий и сооружений, обеспечивающих поставку воды, тепла, электричества, газа, отвод канализационных стоков, очистку и уборку объектов недвижимости (котельных, водозаборов, очистных сооружений, насосных станций, водопроводов, линий электропередач, трансформаторных подстанций, газопроводов, линий связи, телефонных станций, канализаций, стоянок, гаражей и мастерских для обслуживания уборочной и аварийной техники, сооружений, необходимых для сбора и плавки снега)

3.1.2. Административные здания организаций, обеспечивающих предоставление коммунальных услуг. Размещение зданий, предназначенных для приема физических и юридических лиц в связи с предоставлением им коммунальных услуг.

3.2.1. Дома социального обслуживания. Размещение зданий, предназначенных для размещения домов престарелых, домов ребенка, детских домов, пунктов ночлега для бездомных граждан; размещение объектов капитального строительства для временного размещения вынужденных переселенцев, лиц, признанных беженцами.

3.2.2. Оказание социальной помощи населению. Размещение зданий, предназначенных для служб психологической и бесплатной юридической помощи, социальных, пенсионных и иных служб (службы занятости населения, пункты питания малоимущих граждан), в которых осуществляется прием граждан по вопросам оказания социальной помощи и назначения социальных или пенсионных выплат, а также для размещения общественных некоммерческих организаций: некоммерческих фондов, благотворительных организаций, клубов по интересам.

3.2.3. Оказание услуг связи. Размещение зданий, предназначенных для размещения пунктов оказания услуг почтовой, телеграфной, междугородней и международной телефонной связи.

3.3. Бытовое обслуживание. Размещение объектов капитального строительства, предназначенных для оказания населению или организациям бытовых услуг (мастерские мелкого ремонта, ателье, бани, парикмахерские, прачечные, химчистки, похоронные бюро).

3.4. Здравоохранение. Размещение объектов капитального строительства, предназначенных для оказания гражданам медицинской помощи. Содержание данного вида разрешенного использования включает в себя содержание видов разрешенного использования с кодами 3.4.1–3.4.2.

3.4.1. Амбулаторно-поликлиническое обслуживание. Размещение объектов капитального строительства, предназначенных для оказания гражданам амбулаторно-поликлинической медицинской помощи (поликлиники, фельдшерские пункты, пункты здравоохранения, центры матери и ребенка, диагностические центры, молочные кухни, станции донорства крови, клинические лаборатории).

3.4.2. Стационарное медицинское обслуживание. Размещение объектов капитального строительства, предназначенных для оказания гражданам медицинской помощи в стационарах (больницы, родильные дома, диспансеры, научно-медицинские учреждения и прочие объекты, обеспечивающие оказание услуги по лечению в стационаре); размещение станций скорой помощи; размещение площадок санитарной авиации.

3.5. Образование и просвещение. Размещение объектов капитального строительства, предназначенных для воспитания, образования и просвещения. Содержание данного вида разрешенного использования включает в себя содержание видов разрешенного использования с кодами 3.5.1–3.5.2.

3.5.1. Дошкольное, начальное и среднее общее образование. Размещение объектов капитального строительства, предназначенных для просвещения, дошкольного, начального и среднего общего образования (детские ясли, детские сады, школы, лицеи, гимназии, художественные, музыкальные школы, образовательные кружки и иные организации, осуществляющие деятельность по воспитанию, образованию и просвещению), в том числе зданий, спортивных сооружений, предназначенных для занятия обучающихся физической культурой и спортом.

3.5.2. Среднее и высшее профессиональное образование. Размещение объектов капитального строительства, предназначенных для профессионального образования и просвещения (профессиональные технические училища, колледжи, художественные, музыкальные училища, общества знаний, институты, университеты, организации по переподготовке и повышению квалификации специалистов и иные организации, осуществляющие деятельность по образованию и просвещению), в том числе зданий, спортивных сооружений, предназначенных для занятия обучающихся физической культурой и спортом.

3.6. Культурное развитие. Размещение зданий и сооружений, предназначенных для размещения объектов культуры. Содержание данного вида разрешенного использования включает в себя содержание видов разрешенного использования с кодами 3.6.1–3.6.3.

3.6.1. Объекты культурно-досуговой деятельности. Размещение зданий, предназначенных для размещения музеев, выставочных залов, художественных галерей, домов культуры, библиотек, кинотеатров и кинозалов, театров, филармоний, концертных залов, планетариев.

3.6.2. Парки культуры и отдыха. Размещение парков культуры и отдыха.

3.7. Религиозное использование. Размещение зданий и сооружений религиозного использования. Содержание данного вида разрешенного использования включает в себя содержание видов разрешенного использования с кодами 3.7.1–3.7.2.

3.7.1. Осуществление религиозных обрядов. Размещение зданий и сооружений, предназначенных для совершения религиозных обрядов и церемоний (в том числе церкви, соборы, храмы, часовни, мечети, молельные дома, синагоги).

3.7.2. Религиозное управление и образование. Размещение зданий, предназначенных для постоянного местонахождения духовных лиц, паломников и послушников в связи с осуществлением ими религиозной службы, а также для осуществления благотворительной и религиозной образовательной деятельности (монастыри, скиты, дома священнослужителей, воскресные и религиозные школы, семинарии, духовные училища).

3.9. Обеспечение научной деятельности. Размещение зданий и сооружений для обеспечения научной деятельности. Содержание данного вида разрешенного использования включает в себя содержание видов разрешенного использования с кодами 3.9.1–3.9.3.

3.9.1. Обеспечение деятельности в области гидрометеорологии и смежных с ней областях. Размещение объектов капитального строительства, предназначенных для наблюдений за физическими и химическими процессами, происходящими в окружающей среде, определения ее гидрометеорологических, агрометеорологических и гелиогеофизических характеристик, уровня загрязнения атмосферного воздуха, почв, водных объектов, в том числе по гидробиологическим показателям, и околоземного – космического пространства, зданий и сооружений, используемых в области гидрометеорологии и смежных с ней областях (доплеровские метеорологические радиолокаторы, гидрологические посты и другие).

3.9.2. Проведение научных исследований. Размещение зданий и сооружений, предназначенных для проведения научных изысканий, исследований и разработок (научно-исследовательские и проектные институты, научные центры, инновационные центры, государственные академии наук, опытно-конструкторские центры, в том числе отраслевые).

3.9.3. Проведение научных испытаний. Размещение зданий и сооружений для проведения изысканий, испытаний опытных промышленных образцов, для размещения организаций, осуществляющих научные изыскания, исследования и разработки, научные и селекционные работы, ведение сельского и лесного хозяйства для получения ценных с научной точки зрения образцов растительного и животного мира.

3.10. Ветеринарное обслуживание. Размещение объектов капитального строительства, предназначенных для оказания ветеринарных услуг, содержания или разведения животных, не являющихся сельскохозяйственными, под надзором человека. Содержание данного вида разрешенного использования включает в себя содержание видов разрешенного использования с кодами 3.10.1–3.10.2.

3.10.1. Амбулаторное ветеринарное обслуживание. Размещение объектов капитального строительства, предназначенных для оказания ветеринарных услуг без содержания животных.

3.10.2. Приюты для животных. Размещение объектов капитального строительства, предназначенных для оказания ветеринарных услуг в стационаре; размещение объектов капитального строительства, предназначенных для содержания, разведения животных, не являющихся сельскохозяйственными, под надзором человека, оказания услуг по содержанию и лечению бездомных животных; размещение объектов капитального строительства, предназначенных для организации гостиниц для животных.

4.1. Деловое управление. Размещение объектов капитального строительства с целью: размещения объектов управленческой деятельности, не связанной с государственным или муниципальным управлением и оказанием услуг, а также с целью обеспечения совершения сделок, не требующих передачи товара в момент их совершения между организациями, в том числе биржевая деятельность (за исключением банковской и страховой деятельности)

4.2. Объекты торговли (торговые центры, торгово-развлекательные центры (комплексы)). Размещение объектов капитального строительства, общей площадью свыше 5000 кв.м с целью размещения одной или нескольких организаций, осуществляющих продажу товаров, и (или) оказание услуг в соответствии с содержанием видов разрешенного использования с кодами 4.5, 4.6, 4.8–4.8.2; размещение гаражей и (или) стоянок для автомобилей сотрудников и посетителей торгового центра.

4.3. Рынки. Размещение объектов капитального строительства, сооружений, предназначенных для организации постоянной или временной торговли (ярмарка, рынок, базар), с учетом того, что каждое из торговых мест не располагает торговой площадью более 200 кв.м; размещение гаражей и (или) стоянок для автомобилей сотрудников и посетителей рынка.

4.4. Магазины. Размещение объектов капитального строительства, предназначенных для продажи товаров, торговая площадь которых составляет до 5000 кв.м.

4.5. Банковская и страховая деятельность. Размещение объектов капитального строительства, предназначенных для размещения организаций, оказывающих банковские и страховые услуги.

4.6. Общественное питание. Размещение объектов капитального строительства в целях устройства мест общественного питания (рестораны, кафе, столовые, закусочные, бары).

4.8.1. Развлекательные мероприятия. Размещение зданий и сооружений, предназначенных для организации развлекательных мероприятий, путешествий, для размещения дискотек и танцевальных площадок, ночных клубов, аквапарков, боулинга, аттракционов и т.п., игровых автоматов (кроме игрового оборудования, используемого для проведения азартных игр), игровых площадок.

	<p>4.9. Служебные гаражи. Размещение постоянных или временных гаражей, стоянок для хранения служебного автотранспорта, используемого в целях осуществления видов деятельности, предусмотренных видами разрешенного использования с кодами 3.0, 4.0, а также для стоянки и хранения транспортных средств общего пользования, в том числе в депо.</p> <p>4.10. Выставочно-ярмарочная деятельность. Размещение объектов капитального строительства, сооружений, предназначенных для осуществления выставочно-ярмарочной и конгрессной деятельности, включая деятельность, необходимую для обслуживания указанных мероприятий (застройка экспозиционной площади, организация питания участников мероприятий).</p> <p>5.1.1. Обеспечение спортивно-зрелищных мероприятий. Размещение спортивно-зрелищных зданий и сооружений, имеющих специальные места для зрителей от 500 мест (стадионов, дворцов спорта, ледовых дворцов, ипподромов).</p> <p>5.1.2. Размещение спортивных клубов, спортивных залов, бассейнов, физкультурно-оздоровительных комплексов в зданиях и сооружениях.</p> <p>5.1.3. Площадки для занятий спортом. Размещение площадок для занятия спортом и физкультурой на открытом воздухе (физкультурные площадки, беговые дорожки, поля для спортивной игры).</p> <p>5.1.4. Оборудованные площадки для занятий спортом. Размещение сооружений для занятия спортом и физкультурой на открытом воздухе (теннисные корты, автодромы, мотодромы, трамплины, спортивные стрельбища).</p> <p>5.1.5. Водный спорт. Размещение спортивных сооружений для занятия водными видами спорта (причалы и сооружения, необходимые для организации водных видов спорта и хранения соответствующего инвентаря).</p> <p>5.1.6. Авиационный спорт. Размещение спортивных сооружений для занятия авиационными видами спорта (ангары, взлетно-посадочные площадки и иные сооружения, необходимые для организации авиационных видов спорта и хранения соответствующего инвентаря).</p> <p>5.3. Охота и рыбалка. Обустройство мест охоты и рыбалки, в том числе размещение дома охотника или рыболова, сооружений, необходимых для восстановления и поддержания поголовья зверей или количества рыбы.</p> <p>5.4. Причалы для маломерных судов. Размещение сооружений, предназначенных для причаливания, хранения и обслуживания яхт, катеров, лодок и других маломерных судов.</p> <p>5.5. Поля для гольфа или конных прогулок. Обустройство мест для игры в гольф или осуществления конных прогулок, в том числе осуществление необходимых земляных работ и размещения вспомогательных сооружений; размещение конноспортивных манежей, не предусматривающих устройство трибун.</p> <p>6.3. Легкая промышленность. Размещение объектов капитального строительства, предназначенных для текстильной, фарфоро-фаянсовой, электронной промышленности.</p> <p>6.4. Пищевая промышленность. Размещение объектов пищевой промышленности, по переработке сельскохозяйственной продукции способом, приводящим к их переработке в иную продукцию (консервирование, копчение, хлебопечение), в том числе для производства напитков, алкогольных напитков и табачных изделий.</p> <p>6.6. Строительная промышленность. Размещение объектов капитального строительства, предназначенных для производства: строительных материалов (кирпичей, пиломатериалов, цемента, крепежных материалов), бытового и строительного газового и сантехнического оборудования, лифтов и подъемников, столярной продукции, сборных домов или их частей и тому подобной продукции.</p> <p>6.7. Энергетика. Размещение объектов гидроэнергетики, тепловых станций и других электростанций, размещение обслуживающих и вспомогательных для электростанций сооружений (золоотвалов, гидротехнических сооружений); размещение объектов электросетевого хозяйства, за исключением объектов энергетики, размещение которых предусмотрено содержанием вида разрешенного использования с кодом 3.1.</p>
--	--

6.8. Связь. Размещение объектов связи, радиовещания, телевидения, включая воздушные радиорелейные, надземные и подземные кабельные линии связи, линии радиофикации, антенные поля, усилительные пункты на кабельных линиях связи, инфраструктуру спутниковой связи и телерадиовещания, за исключением объектов связи, размещение которых предусмотрено содержанием видов разрешенного использования с кодами 3.1.1, 3.2.3.

6.9. Склад. Размещение сооружений, имеющих назначение по временному хранению, распределению и перевалке грузов (за исключением хранения стратегических запасов), не являющихся частями производственных комплексов, на которых был создан груз: промышленные базы, склады, погрузочные терминалы и доки, нефтехранилища и нефтеналивные станции, газовые хранилища и обслуживающие их газоконденсатные и газоперекачивающие станции, элеваторы и продовольственные склады, за исключением железнодорожных перевалочных складов.

6.11. Целлюлозно-бумажная промышленность. Размещение объектов капитального строительства, предназначенных для целлюлозно-бумажного производства, производства целлюлозы, древесной массы, бумаги, картона и изделий из них, издательской и полиграфической деятельности, тиражирования записанных носителей информации.

6.12. Научно-производственная деятельность. Размещение технологических, промышленных, агропромышленных парков, бизнес-инкубаторов.

8.0. Обеспечение обороны и безопасности. Размещение объектов капитального строительства, необходимых для подготовки и поддержания в боевой готовности Вооруженных Сил Российской Федерации, других войск, воинских формирований и органов управлений ими (размещение военных организаций, внутренних войск, учреждений и других объектов, дислокация войск и сил флота), проведение воинских учений и других мероприятий, направленных на обеспечение боевой готовности воинских частей; размещение зданий военных училищ, военных институтов, военных университетов, военных академий; размещение объектов, обеспечивающих осуществление таможенной деятельности.

8.1. Обеспечение вооруженных сил. Размещение объектов капитального строительства, предназначенных для разработки, испытания, производства ремонта или уничтожения вооружения, техники военного назначения и боеприпасов; обустройство земельных участков в качестве испытательных полигонов, мест уничтожения вооружения и захоронения отходов, возникающих в связи с использованием, производством, ремонтом или уничтожением вооружений или боеприпасов; размещение объектов; размещение объектов, для обеспечения безопасности которых были созданы закрытые административно-территориальные образования.

8.3. Обеспечение внутреннего правопорядка. Размещение объектов капитального строительства, необходимых для подготовки и поддержания в готовности органов внутренних дел, Росгвардии и спасательных служб, в которых существует военизированная служба; размещение объектов гражданской обороны, за исключением объектов гражданской обороны, являющихся частями производственных зданий.

9.1. Охрана природных территорий. Сохранение отдельных естественных качеств окружающей природной среды путем ограничения хозяйственной деятельности в данной зоне, в частности: создание и уход за запретными полосами, создание и уход за защитными лесами, в том числе городскими лесами, лесами в лесопарках, и иная хозяйственная деятельность, разрешенная в защитных лесах, соблюдение режима использования природных ресурсов в заказниках, сохранение свойств земель, являющихся особо ценными.

11.0. Водные объекты. Ледники, снежники, ручьи, реки, озера, болота, территориальные моря и другие поверхностные водные объекты.

12.0. Земельные участки (территории) общего пользования. Земельные участки общего пользования. Содержание данного вида разрешенного использования включает в себя содержание видов разрешенного использования с кодами 12.0.1–12.0.2.

	<p>12.0.1. Улично-дорожная сеть. Размещение объектов улично-дорожной сети: автомобильных дорог, трамвайных путей и пешеходных тротуаров в границах населенных пунктов, пешеходных переходов, бульваров, площадей, проездов, велодорожек и объектов велотранспортной и инженерной инфраструктуры; размещение придорожных стоянок (парковок) транспортных средств в границах городских улиц и дорог, за исключением предусмотренных видами разрешенного использования с кодами 2.7.1, 4.9, 7.2.3, а также некапитальных сооружений, предназначенных для охраны транспортных средств.</p> <p>12.0.2. Благоустройство территории. Размещение декоративных, технических, планировочных, конструктивных устройств, элементов озеленения, различных видов оборудования и оформления, малых архитектурных форм, некапитальных нестационарных строений и сооружений, информационных щитов и указателей, применяемых как составные части благоустройства территории, общественных туалетов</p>
Условно разрешенные виды использования	
Вспомогательные виды	
Максимальный процент застройки (%)	Не установлен
Высота застройки (м)	35
Плотность застройки (тыс. кв. м/га)	15
Минимальные и (или) максимальные размеры земельных участков (га)	Минимальный – 5,5700 Максимальный – 5,5700
Иные показатели	

Приложение 29
к постановлению Правительства Москвы
от 27 апреля 2022 г. № 774-ПП

Внесение изменения в приложение к постановлению Правительства Москвы от 28 марта 2017 г. № 120-ПП

Книга 12
Новомосковский административный округ города Москвы
2.9. на территории поселения Сосенское города Москвы

Пункт 324

Территориальная зона	245221314.5
Основные виды разрешенного использования	1.2. Выращивание зерновых и иных сельскохозяйственных культур. Осуществление хозяйственной деятельности на сельскохозяйственных угодьях, связанной с производством зерновых, бобовых, кормовых, технических, масличных, эфиромасличных и иных сельскохозяйственных культур.

- 1.3. Овощеводство. Осуществление хозяйственной деятельности на сельскохозяйственных угодьях, связанной с производством картофеля, листовых, плодовых, луковичных и бахчевых сельскохозяйственных культур, в том числе с использованием теплиц.
- 1.4. Выращивание тонирующих, лекарственных, цветочных культур. Осуществление хозяйственной деятельности, в том числе на сельскохозяйственных угодьях, связанной с производством чая, лекарственных и цветочных культур.
- 1.5. Садоводство. Осуществление хозяйственной деятельности, в том числе на сельскохозяйственных угодьях, связанной с выращиванием многолетних плодовых и ягодных культур, винограда и иных многолетних культур.
- 1.7. Животноводство. Осуществление хозяйственной деятельности, связанной с производством продукции животноводства, в том числе сенокошение, выпас сельскохозяйственных животных, разведение племенных животных, производство и использование племенной продукции (материала), размещение зданий, сооружений, используемых для содержания и разведения сельскохозяйственных животных, производства, хранения и первичной переработки сельскохозяйственной продукции. Содержание данного вида разрешенного использования включает в себя содержание видов разрешенного использования с кодами 1.8–1.11, 1.15, 1.19, 1.20.
- 1.8. Скотоводство. Осуществление хозяйственной деятельности, в том числе на сельскохозяйственных угодьях, связанной с разведением сельскохозяйственных животных (крупного рогатого скота, овец, коз, лошадей, верблюдов, оленей); сенокошение, выпас сельскохозяйственных животных, производство кормов, размещение зданий, сооружений, используемых для содержания и разведения сельскохозяйственных животных; разведение племенных животных, производство и использование племенной продукции (материала).
- 1.9. Звероводство. Осуществление хозяйственной деятельности, связанной с разведением в неволе ценных пушных зверей; размещение зданий, сооружений, используемых для содержания и разведения животных, производства, хранения и первичной переработки продукции; разведение племенных животных, производство и использование племенной продукции (материала).
- 1.10. Птицеводство. Осуществление хозяйственной деятельности, связанной с разведением домашних пород птиц, в том числе водоплавающих; размещение зданий, сооружений, используемых для содержания и разведения животных, производства, хранения и первичной переработки продукции птицеводства; разведение племенных животных, производство и использование племенной продукции (материала).
- 1.11. Свиноводство. Осуществление хозяйственной деятельности, связанной с разведением свиней; размещение зданий, сооружений, используемых для содержания и разведения животных, производства, хранения и первичной переработки продукции; разведение племенных животных, производство и использование племенной продукции (материала).
- 1.12. Пчеловодство. Осуществление хозяйственной деятельности, в том числе на сельскохозяйственных угодьях, по разведению, содержанию и использованию пчел и иных полезных насекомых; размещение ульев, иных объектов и оборудования, необходимого для пчеловодства и разведения иных полезных насекомых; размещение сооружений, используемых для хранения и первичной переработки продукции пчеловодства.
- 1.13. Рыбоводство. Осуществление хозяйственной деятельности, связанной с разведением и (или) содержанием, выращиванием объектов рыбоводства (аквакультуры); размещение зданий, сооружений, оборудования, необходимых для осуществления рыбоводства (аквакультуры).
- 1.14. Научное обеспечение сельского хозяйства. Осуществление научной и селекционной работы, ведения сельского хозяйства для получения ценных с научной точки зрения образцов растительного и животного мира; размещение коллекций генетических ресурсов растений.

	<p>1.15. Хранение и переработка сельскохозяйственной продукции. Размещение зданий, сооружений, используемых для производства, хранения, первичной и глубокой переработки сельскохозяйственной продукции.</p> <p>1.16. Ведение личного подсобного хозяйства на полевых участках. Производство сельскохозяйственной продукции без права возведения объектов капитального строительства</p> <p>1.17. Питомники. Выращивание и реализация подростка деревьев и кустарников, используемых в сельском хозяйстве, а также иных сельскохозяйственных культур для получения рассады и семян; размещение сооружений, необходимых для указанных видов сельскохозяйственного производства.</p> <p>1.18. Обеспечение сельскохозяйственного производства. Размещение машинно-транспортных и ремонтных станций, ангаров и гаражей для сельскохозяйственной техники, амбаров, водонапорных башен, трансформаторных станций и иного технического оборудования, используемого для ведения сельского хозяйства.</p> <p>1.19. Сенокосение. Косение трав, сбор и заготовка сена.</p> <p>1.20. Выпас сельскохозяйственных животных. Выпас сельскохозяйственных животных.</p> <p>3.1. Коммунальное обслуживание. Размещение зданий и сооружений в целях обеспечения физических и юридических лиц коммунальными услугами. Содержание данного вида разрешенного использования включает в себя содержание видов разрешенного использования с кодами 3.1.1–3.1.2.</p> <p>3.1.1. Предоставление коммунальных услуг. Размещение зданий и сооружений, обеспечивающих поставку воды, тепла, электричества, газа, отвод канализационных стоков, очистку и уборку объектов недвижимости (котельных, водозаборов, очистных сооружений, насосных станций, водопроводов, линий электропередач, трансформаторных подстанций, газопроводов, линий связи, телефонных станций, канализаций, стоянок, гаражей и мастерских для обслуживания уборочной и аварийной техники, сооружений, необходимых для сбора и плавки снега)</p> <p>3.1.2. Административные здания организаций, обеспечивающих предоставление коммунальных услуг. Размещение зданий, предназначенных для приема физических и юридических лиц в связи с предоставлением им коммунальных услуг.</p> <p>3.2.1. Дома социального обслуживания. Размещение зданий, предназначенных для размещения домов престарелых, домов ребенка, детских домов, пунктов ночлега для бездомных граждан; размещение объектов капитального строительства для временного размещения вынужденных переселенцев, лиц, признанных беженцами.</p> <p>3.2.2. Оказание социальной помощи населению. Размещение зданий, предназначенных для служб психологической и бесплатной юридической помощи, социальных, пенсионных и иных служб (службы занятости населения, пункты питания малоимущих граждан), в которых осуществляется прием граждан по вопросам оказания социальной помощи и назначения социальных или пенсионных выплат, а также для размещения общественных некоммерческих организаций: некоммерческих фондов, благотворительных организаций, клубов по интересам.</p> <p>3.2.3. Оказание услуг связи. Размещение зданий, предназначенных для размещения пунктов оказания услуг почтовой, телеграфной, междугородней и международной телефонной связи.</p> <p>3.3. Бытовое обслуживание. Размещение объектов капитального строительства, предназначенных для оказания населению или организациям бытовых услуг (мастерские мелкого ремонта, ателье, бани, парикмахерские, прачечные, химчистки, похоронные бюро).</p> <p>3.4. Здравоохранение. Размещение объектов капитального строительства, предназначенных для оказания гражданам медицинской помощи. Содержание данного вида разрешенного использования включает в себя содержание видов разрешенного использования с кодами 3.4.1–3.4.2.</p> <p>3.4.1. Амбулаторно-поликлиническое обслуживание. Размещение объектов капитального строительства, предназначенных для оказания гражданам амбулаторно-поликлинической медицинской помощи (поликлиники, фельдшерские пункты, пункты здравоохранения, центры матери и ребенка, диагностические центры, молочные кухни, станции донорства крови, клинические лаборатории).</p>
--	---

3.4.2. Стационарное медицинское обслуживание. Размещение объектов капитального строительства, предназначенных для оказания гражданам медицинской помощи в стационарах (больницы, родильные дома, диспансеры, научно-медицинские учреждения) и прочие объекты, обеспечивающие оказание услуги по лечению в стационаре); размещение станций скорой помощи; размещение площадок санитарной авиации.

3.5. Образование и просвещение. Размещение объектов капитального строительства, предназначенных для воспитания, образования и просвещения. Содержание данного вида разрешенного использования включает в себя содержание видов разрешенного использования с кодами 3.5.1–3.5.2.

3.5.1. Дошкольное, начальное и среднее общее образование. Размещение объектов капитального строительства, предназначенных для просвещения, дошкольного, начального и среднего общего образования (детские ясли, детские сады, школы, лицеи, гимназии, художественные, музыкальные школы, образовательные кружки и иные организации, осуществляющие деятельность по воспитанию, образованию и просвещению), в том числе зданий, спортивных сооружений, предназначенных для занятия обучающихся физической культурой и спортом.

3.5.2. Среднее и высшее профессиональное образование. Размещение объектов капитального строительства, предназначенных для профессионального образования и просвещения (профессиональные технические училища, колледжи, художественные, музыкальные училища, общества знаний, институты, университеты, организации по переподготовке и повышению квалификации специалистов и иные организации, осуществляющие деятельность по образованию и просвещению), в том числе зданий, спортивных сооружений, предназначенных для занятия обучающихся физической культурой и спортом.

3.6. Культурное развитие. Размещение зданий и сооружений, предназначенных для размещения объектов культуры. Содержание данного вида разрешенного использования включает в себя содержание видов разрешенного использования с кодами 3.6.1–3.6.3.

3.6.1. Объекты культурно-досуговой деятельности. Размещение зданий, предназначенных для размещения музеев, выставочных залов, художественных галерей, домов культуры, библиотек, кинотеатров и кинозалов, театров, филармоний, концертных залов, планетариев.

3.6.2. Парки культуры и отдыха. Размещение парков культуры и отдыха.

3.7. Религиозное использование. Размещение зданий и сооружений религиозного использования. Содержание данного вида разрешенного использования включает в себя содержание видов разрешенного использования с кодами 3.7.1–3.7.2.

3.7.1. Осуществление религиозных обрядов. Размещение зданий и сооружений, предназначенных для совершения религиозных обрядов и церемоний (в том числе церкви, соборы, храмы, часовни, мечети, молельные дома, синагоги).

3.7.2. Религиозное управление и образование. Размещение зданий, предназначенных для постоянного местонахождения духовных лиц, паломников и послушников в связи с осуществлением ими религиозной службы, а также для осуществления благотворительной и религиозной образовательной деятельности (монастыри, скиты, дома священнослужителей, воскресные и религиозные школы, семинарии, духовные училища).

3.9. Обеспечение научной деятельности. Размещение зданий и сооружений для обеспечения научной деятельности. Содержание данного вида разрешенного использования включает в себя содержание видов разрешенного использования с кодами 3.9.1–3.9.3.

3.9.1. Обеспечение деятельности в области гидрометеорологии и смежных с ней областях. Размещение объектов капитального строительства, предназначенных для наблюдений за физическими и химическими процессами, происходящими в окружающей среде, определения ее гидрометеорологических, агрометеорологических и гелиогеофизических характеристик, уровня загрязнения атмосферного воздуха, почв, водных объектов, в том числе по гидробиологическим показателям, и околоземного – космического пространства, зданий и сооружений, используемых в области гидрометеорологии и смежных с ней областях (доплеровские метеорологические радиолокаторы, гидрологические посты и другие).

3.9.2. Проведение научных исследований. Размещение зданий и сооружений, предназначенных для проведения научных изысканий, исследований и разработок (научно-исследовательские и проектные институты, научные центры, инновационные центры, государственные академии наук, опытно-конструкторские центры, в том числе отраслевые).

3.9.3. Проведение научных испытаний. Размещение зданий и сооружений для проведения изысканий, испытаний опытных промышленных образцов, для размещения организаций, осуществляющих научные изыскания, исследования и разработки, научные и селекционные работы, ведение сельского и лесного хозяйства для получения ценных с научной точки зрения образцов растительного и животного мира.

3.10. Ветеринарное обслуживание. Размещение объектов капитального строительства, предназначенных для оказания ветеринарных услуг, содержания или разведения животных, не являющихся сельскохозяйственными, под надзором человека. Содержание данного вида разрешенного использования включает в себя содержание видов разрешенного использования с кодами 3.10.1–3.10.2.

3.10.1. Амбулаторное ветеринарное обслуживание. Размещение объектов капитального строительства, предназначенных для оказания ветеринарных услуг без содержания животных.

3.10.2. Приюты для животных. Размещение объектов капитального строительства, предназначенных для оказания ветеринарных услуг в стационаре; размещение объектов капитального строительства, предназначенных для содержания, разведения животных, не являющихся сельскохозяйственными, под надзором человека, оказания услуг по содержанию и лечению бездомных животных; размещение объектов капитального строительства, предназначенных для организации гостиниц для животных.

4.1. Деловое управление. Размещение объектов капитального строительства с целью: размещения объектов управленческой деятельности, не связанной с государственным или муниципальным управлением и оказанием услуг, а также с целью обеспечения совершения сделок, не требующих передачи товара в момент их совершения между организациями, в том числе биржевая деятельность (за исключением банковской и страховой деятельности)

4.2. Объекты торговли (торговые центры, торгово-развлекательные центры (комплексы)). Размещение объектов капитального строительства, общей площадью свыше 5000 кв. м с целью размещения одной или нескольких организаций, осуществляющих продажу товаров, и (или) оказание услуг в соответствии с содержанием видов разрешенного использования с кодами 4.5, 4.6, 4.8–4.8.2; размещение гаражей и (или) стоянок для автомобилей сотрудников и посетителей торгового центра.

4.3. Рынки. Размещение объектов капитального строительства, сооружений, предназначенных для организации постоянной или временной торговли (ярмарка, рынок, базар), с учетом того, что каждое из торговых мест не располагает торговой площадью более 200 кв. м; размещение гаражей и (или) стоянок для автомобилей сотрудников и посетителей рынка.

4.4. Магазины. Размещение объектов капитального строительства, предназначенных для продажи товаров, торговая площадь которых составляет до 5000 кв.м.

4.5. Банковская и страховая деятельность. Размещение объектов капитального строительства, предназначенных для размещения организаций, оказывающих банковские и страховые услуги.

4.6. Общественное питание. Размещение объектов капитального строительства в целях устройства мест общественного питания (рестораны, кафе, столовые, закусочные, бары).

4.8.1. Развлекательные мероприятия. Размещение зданий и сооружений, предназначенных для организации развлекательных мероприятий, путешествий, для размещения дискотек и танцевальных площадок, ночных клубов, аквапарков, боулинга, аттракционов и т.п., игровых автоматов (кроме игрового оборудования, используемого для проведения азартных игр), игровых площадок.

	<p>4.9. Служебные гаражи. Размещение постоянных или временных гаражей, стоянок для хранения служебного автотранспорта, используемого в целях осуществления видов деятельности, предусмотренных видами разрешенного использования с кодами 3.0, 4.0, а также для стоянки и хранения транспортных средств общего пользования, в том числе в депо.</p> <p>4.10. Выставочно-ярмарочная деятельность. Размещение объектов капитального строительства, сооружений, предназначенных для осуществления выставочно-ярмарочной и конгрессной деятельности, включая деятельность, необходимую для обслуживания указанных мероприятий (застройка экспозиционной площади, организация питания участников мероприятий).</p> <p>5.1.1. Обеспечение спортивно-зрелищных мероприятий. Размещение спортивно-зрелищных зданий и сооружений, имеющих специальные места для зрителей от 500 мест (стадионов, дворцов спорта, ледовых дворцов, ипподромов).</p> <p>5.1.2. Размещение спортивных клубов, спортивных залов, бассейнов, физкультурно-оздоровительных комплексов в зданиях и сооружениях.</p> <p>5.1.3. Площадки для занятий спортом. Размещение площадок для занятия спортом и физкультурой на открытом воздухе (физкультурные площадки, беговые дорожки, поля для спортивной игры).</p> <p>5.1.4. Оборудованные площадки для занятий спортом. Размещение сооружений для занятия спортом и физкультурой на открытом воздухе (теннисные корты, автодромы, мотодромы, трамплины, спортивные стрельбища).</p> <p>5.1.5. Водный спорт. Размещение спортивных сооружений для занятия водными видами спорта (причалы и сооружения, необходимые для организации водных видов спорта и хранения соответствующего инвентаря).</p> <p>5.1.6. Авиационный спорт. Размещение спортивных сооружений для занятия авиационными видами спорта (ангары, взлетно-посадочные площадки и иные сооружения, необходимые для организации авиационных видов спорта и хранения соответствующего инвентаря).</p> <p>5.3. Охота и рыбалка. Обустройство мест охоты и рыбалки, в том числе размещение дома охотника или рыболова, сооружений, необходимых для восстановления и поддержания поголовья зверей или количества рыбы.</p> <p>5.4. Причалы для маломерных судов. Размещение сооружений, предназначенных для причаливания, хранения и обслуживания яхт, катеров, лодок и других маломерных судов.</p> <p>5.5. Поля для гольфа или конных прогулок. Обустройство мест для игры в гольф или осуществления конных прогулок, в том числе осуществление необходимых земляных работ и размещения вспомогательных сооружений; размещение конноспортивных манежей, не предусматривающих устройство трибун.</p> <p>6.3. Легкая промышленность. Размещение объектов капитального строительства, предназначенных для текстильной, фарфоро-фаянсовой, электронной промышленности.</p> <p>6.4. Пищевая промышленность. Размещение объектов пищевой промышленности, по переработке сельскохозяйственной продукции способом, приводящим к их переработке в иную продукцию (консервирование, копчение, хлебопечение), в том числе для производства напитков, алкогольных напитков и табачных изделий.</p> <p>6.6. Строительная промышленность. Размещение объектов капитального строительства, предназначенных для производства: строительных материалов (кирпичей, пиломатериалов, цемента, крепежных материалов), бытового и строительного газового и сантехнического оборудования, лифтов и подъемников, столярной продукции, сборных домов или их частей и тому подобной продукции.</p> <p>6.7. Энергетика. Размещение объектов гидроэнергетики, тепловых станций и других электростанций, размещение обслуживающих и вспомогательных для электростанций сооружений (золоотвалов, гидротехнических сооружений); размещение объектов электросетевого хозяйства, за исключением объектов энергетики, размещение которых предусмотрено содержанием вида разрешенного использования с кодом 3.1.</p>
--	--

6.8. Связь. Размещение объектов связи, радиовещания, телевидения, включая воздушные радиорелейные, надземные и подземные кабельные линии связи, линии радиофикации, антенные поля, усилительные пункты на кабельных линиях связи, инфраструктуру спутниковой связи и телерадиовещания, за исключением объектов связи, размещение которых предусмотрено содержанием видов разрешенного использования с кодами 3.1.1, 3.2.3.

6.9. Склад. Размещение сооружений, имеющих назначение по временному хранению, распределению и перевалке грузов (за исключением хранения стратегических запасов), не являющихся частями производственных комплексов, на которых был создан груз: промышленные базы, склады, погрузочные терминалы и доки, нефтехранилища и нефтеналивные станции, газовые хранилища и обслуживающие их газокоонденсатные и газоперекачивающие станции, элеваторы и продовольственные склады, за исключением железнодорожных перевалочных складов.

6.11. Целлюлозно-бумажная промышленность. Размещение объектов капитального строительства, предназначенных для целлюлозно-бумажного производства, производства целлюлозы, древесной массы, бумаги, картона и изделий из них, издательской и полиграфической деятельности, тиражирования записанных носителей информации.

6.12. Научно-производственная деятельность. Размещение технологических, промышленных, агропромышленных парков, бизнес-инкубаторов.

8.0. Обеспечение обороны и безопасности. Размещение объектов капитального строительства, необходимых для подготовки и поддержания в боевой готовности Вооруженных Сил Российской Федерации, других войск, воинских формирований и органов управлений ими (размещение военных организаций, внутренних войск, учреждений и других объектов, дислокация войск и сил флота), проведение воинских учений и других мероприятий, направленных на обеспечение боевой готовности воинских частей; размещение зданий военных училищ, военных институтов, военных университетов, военных академий; размещение объектов, обеспечивающих осуществление таможенной деятельности.

8.1. Обеспечение вооруженных сил. Размещение объектов капитального строительства, предназначенных для разработки, испытания, производства ремонта или уничтожения вооружения, техники военного назначения и боеприпасов; обустройство земельных участков в качестве испытательных полигонов, мест уничтожения вооружения и захоронения отходов, возникающих в связи с использованием, производством, ремонтом или уничтожением вооружений или боеприпасов; размещение объектов; размещение объектов, для обеспечения безопасности которых были созданы закрытые административно-территориальные образования.

8.3. Обеспечение внутреннего правопорядка. Размещение объектов капитального строительства, необходимых для подготовки и поддержания в готовности органов внутренних дел, Росгвардии и спасательных служб, в которых существует военизированная служба; размещение объектов гражданской обороны, за исключением объектов гражданской обороны, являющихся частями производственных зданий.

9.1. Охрана природных территорий. Сохранение отдельных естественных качеств окружающей природной среды путем ограничения хозяйственной деятельности в данной зоне, в частности: создание и уход за запретными полосами, создание и уход за защитными лесами, в том числе городскими лесами, лесами в лесопарках, и иная хозяйственная деятельность, разрешенная в защитных лесах, соблюдение режима использования природных ресурсов в заказниках, сохранение свойств земель, являющихся особо ценными.

11.0. Водные объекты. Ледники, снежники, ручьи, реки, озера, болота, территориальные моря и другие поверхностные водные объекты.

12.0. Земельные участки (территории) общего пользования. Земельные участки общего пользования. Содержание данного вида разрешенного использования включает в себя содержание видов разрешенного использования с кодами 12.0.1–12.0.2.

	<p>12.0.1. Улично-дорожная сеть. Размещение объектов улично-дорожной сети: автомобильных дорог, трамвайных путей и пешеходных тротуаров в границах населенных пунктов, пешеходных переходов, бульваров, площадей, проездов, велодорожек и объектов велотранспортной и инженерной инфраструктуры; размещение придорожных стоянок (парковок) транспортных средств в границах городских улиц и дорог, за исключением предусмотренных видами разрешенного использования с кодами 2.7.1, 4.9, 7.2.3, а также некапитальных сооружений, предназначенных для охраны транспортных средств.</p> <p>12.0.2. Благоустройство территории. Размещение декоративных, технических, планировочных, конструктивных устройств, элементов озеленения, различных видов оборудования и оформления, малых архитектурных форм, некапитальных нестационарных строений и сооружений, информационных щитов и указателей, применяемых как составные части благоустройства территории, общественных туалетов</p>
Условно разрешенные виды использования	
Вспомогательные виды	
Максимальный процент застройки (%)	Не установлен
Высота застройки (м)	35
Плотность застройки (тыс.кв.м/га)	15
Минимальные и (или) максимальные размеры земельных участков (га)	Минимальный – 59,8500 Максимальный – 59,8500
Иные показатели	

Приложение 30

к постановлению Правительства Москвы
от 27 апреля 2022 г. № 774-ПП

Внесение изменения в приложение к постановлению Правительства Москвы от 28 марта 2017 г. № 120-ПП

Книга 12

Новомосковский административный округ города Москвы
2.9. на территории поселения Сосенское города Москвы

Пункт 325

Территориальная зона	245221314.6
Основные виды разрешенного использования	<p>1.2. Выращивание зерновых и иных сельскохозяйственных культур. Осуществление хозяйственной деятельности на сельскохозяйственных угодьях, связанной с производством зерновых, бобовых, кормовых, технических, масличных, эфиромасличных и иных сельскохозяйственных культур.</p> <p>1.3. Овощеводство. Осуществление хозяйственной деятельности на сельскохозяйственных угодьях, связанной с производством картофеля, листовых, плодовых, луковичных и бахчевых сельскохозяйственных культур, в том числе с использованием теплиц.</p>

	<p>1.4. Выращивание тонизирующих, лекарственных, цветочных культур. Осуществление хозяйственной деятельности, в том числе на сельскохозяйственных угодьях, связанной с производством чая, лекарственных и цветочных культур.</p> <p>1.5. Садоводство. Осуществление хозяйственной деятельности, в том числе на сельскохозяйственных угодьях, связанной с выращиванием многолетних плодовых и ягодных культур, винограда и иных многолетних культур.</p> <p>1.7. Животноводство. Осуществление хозяйственной деятельности, связанной с производством продукции животноводства, в том числе сенокошение, выпас сельскохозяйственных животных, разведение племенных животных, производство и использование племенной продукции (материала), размещение зданий, сооружений, используемых для содержания и разведения сельскохозяйственных животных, производства, хранения и первичной переработки сельскохозяйственной продукции. Содержание данного вида разрешенного использования включает в себя содержание видов разрешенного использования с кодами 1.8–1.11, 1.15, 1.19, 1.20.</p> <p>1.8. Скотоводство. Осуществление хозяйственной деятельности, в том числе на сельскохозяйственных угодьях, связанной с разведением сельскохозяйственных животных (крупного рогатого скота, овец, коз, лошадей, верблюдов, оленей); сенокошение, выпас сельскохозяйственных животных, производство кормов, размещение зданий, сооружений, используемых для содержания и разведения сельскохозяйственных животных; разведение племенных животных, производство и использование племенной продукции (материала).</p> <p>1.9. Звероводство. Осуществление хозяйственной деятельности, связанной с разведением в неволе ценных пушных зверей; размещение зданий, сооружений, используемых для содержания и разведения животных, производства, хранения и первичной переработки продукции; разведение племенных животных, производство и использование племенной продукции (материала).</p> <p>1.10. Птицеводство. Осуществление хозяйственной деятельности, связанной с разведением домашних пород птиц, в том числе водоплавающих; размещение зданий, сооружений, используемых для содержания и разведения животных, производства, хранения и первичной переработки продукции птицеводства; разведение племенных животных, производство и использование племенной продукции (материала).</p> <p>1.11. Свиноводство. Осуществление хозяйственной деятельности, связанной с разведением свиней; размещение зданий, сооружений, используемых для содержания и разведения животных, производства, хранения и первичной переработки продукции; разведение племенных животных, производство и использование племенной продукции (материала).</p> <p>1.12. Пчеловодство. Осуществление хозяйственной деятельности, в том числе на сельскохозяйственных угодьях, по разведению, содержанию и использованию пчел и иных полезных насекомых; размещение ульев, иных объектов и оборудования, необходимого для пчеловодства и разведения иных полезных насекомых; размещение сооружений, используемых для хранения и первичной переработки продукции пчеловодства.</p> <p>1.13. Рыбоводство. Осуществление хозяйственной деятельности, связанной с разведением и (или) содержанием, выращиванием объектов рыбоводства (аквакультуры); размещение зданий, сооружений, оборудования, необходимых для осуществления рыбоводства (аквакультуры).</p> <p>1.14. Научное обеспечение сельского хозяйства. Осуществление научной и селекционной работы, ведения сельского хозяйства для получения ценных с научной точки зрения образцов растительного и животного мира; размещение коллекций генетических ресурсов растений.</p> <p>1.15. Хранение и переработка сельскохозяйственной продукции. Размещение зданий, сооружений, используемых для производства, хранения, первичной и глубокой переработки сельскохозяйственной продукции.</p> <p>1.16. Ведение личного подсобного хозяйства на полевых участках. Производство сельскохозяйственной продукции без права возведения объектов капитального строительства.</p>
--	---

	<p>1.17. Питомники. Выращивание и реализация подростка деревьев и кустарников, используемых в сельском хозяйстве, а также иных сельскохозяйственных культур для получения рассады и семян; размещение сооружений, необходимых для указанных видов сельскохозяйственного производства.</p> <p>1.18. Обеспечение сельскохозяйственного производства. Размещение машинно-транспортных и ремонтных станций, ангаров и гаражей для сельскохозяйственной техники, амбаров, водонапорных башен, трансформаторных станций и иного технического оборудования, используемого для ведения сельского хозяйства.</p> <p>1.19. Сенокошение. Кошение трав, сбор и заготовка сена.</p> <p>1.20. Выпас сельскохозяйственных животных. Выпас сельскохозяйственных животных.</p> <p>3.1. Коммунальное обслуживание. Размещение зданий и сооружений в целях обеспечения физических и юридических лиц коммунальными услугами. Содержание данного вида разрешенного использования включает в себя содержание видов разрешенного использования с кодами 3.1.1–3.1.2.</p> <p>3.1.1. Предоставление коммунальных услуг. Размещение зданий и сооружений, обеспечивающих поставку воды, тепла, электричества, газа, отвод канализационных стоков, очистку и уборку объектов недвижимости (котельных, водозаборов, очистных сооружений, насосных станций, водопроводов, линий электропередач, трансформаторных подстанций, газопроводов, линий связи, телефонных станций, канализаций, стоянок, гаражей и мастерских для обслуживания уборочной и аварийной техники, сооружений, необходимых для сбора и плавки снега).</p> <p>3.1.2. Административные здания организаций, обеспечивающих предоставление коммунальных услуг. Размещение зданий, предназначенных для приема физических и юридических лиц в связи с предоставлением им коммунальных услуг.</p> <p>3.2.1. Дома социального обслуживания. Размещение зданий, предназначенных для размещения домов престарелых, домов ребенка, детских домов, пунктов ночлега для бездомных граждан; размещение объектов капитального строительства для временного размещения вынужденных переселенцев, лиц, признанных беженцами.</p> <p>3.2.2. Оказание социальной помощи населению. Размещение зданий, предназначенных для служб психологической и бесплатной юридической помощи, социальных, пенсионных и иных служб (службы занятости населения, пункты питания малоимущих граждан), в которых осуществляется прием граждан по вопросам оказания социальной помощи и назначения социальных или пенсионных выплат, а также для размещения общественных некоммерческих организаций: некоммерческих фондов, благотворительных организаций, клубов по интересам.</p> <p>3.2.3. Оказание услуг связи. Размещение зданий, предназначенных для размещения пунктов оказания услуг почтовой, телеграфной, междугородней и международной телефонной связи.</p> <p>3.3. Бытовое обслуживание. Размещение объектов капитального строительства, предназначенных для оказания населению или организациям бытовых услуг (мастерские мелкого ремонта, ателье, бани, парикмахерские, прачечные, химчистки, похоронные бюро).</p> <p>3.4. Здравоохранение. Размещение объектов капитального строительства, предназначенных для оказания гражданам медицинской помощи. Содержание данного вида разрешенного использования включает в себя содержание видов разрешенного использования с кодами 3.4.1–3.4.2.</p> <p>3.4.1. Амбулаторно-поликлиническое обслуживание. Размещение объектов капитального строительства, предназначенных для оказания гражданам амбулаторно-поликлинической медицинской помощи (поликлиники, фельдшерские пункты, пункты здравоохранения, центры матери и ребенка, диагностические центры, молочные кухни, станции донорства крови, клинические лаборатории).</p> <p>3.4.2. Стационарное медицинское обслуживание. Размещение объектов капитального строительства, предназначенных для оказания гражданам медицинской помощи в стационарах (больницы, родильные дома, диспансеры, научно-медицинские учреждения и прочие объекты, обеспечивающие оказание услуги по лечению в стационаре); размещение станций скорой помощи; размещение площадок санитарной авиации.</p>
--	--

3.5. Образование и просвещение. Размещение объектов капитального строительства, предназначенных для воспитания, образования и просвещения. Содержание данного вида разрешенного использования включает в себя содержание видов разрешенного использования с кодами 3.5.1–3.5.2.

3.5.1. Дошкольное, начальное и среднее общее образование. Размещение объектов капитального строительства, предназначенных для просвещения, дошкольного, начального и среднего общего образования (детские ясли, детские сады, школы, лицеи, гимназии, художественные, музыкальные школы, образовательные кружки и иные организации, осуществляющие деятельность по воспитанию, образованию и просвещению), в том числе зданий, спортивных сооружений, предназначенных для занятия обучающихся физической культурой и спортом.

3.5.2. Среднее и высшее профессиональное образование. Размещение объектов капитального строительства, предназначенных для профессионального образования и просвещения (профессиональные технические училища, колледжи, художественные, музыкальные училища, общества знаний, институты, университеты, организации по переподготовке и повышению квалификации специалистов и иные организации, осуществляющие деятельность по образованию и просвещению), в том числе зданий, спортивных сооружений, предназначенных для занятия обучающихся физической культурой и спортом.

3.6. Культурное развитие. Размещение зданий и сооружений, предназначенных для размещения объектов культуры. Содержание данного вида разрешенного использования включает в себя содержание видов разрешенного использования с кодами 3.6.1–3.6.3.

3.6.1. Объекты культурно-досуговой деятельности. Размещение зданий, предназначенных для размещения музеев, выставочных залов, художественных галерей, домов культуры, библиотек, кинотеатров и кинозалов, театров, филармоний, концертных залов, планетариев.

3.6.2. Парки культуры и отдыха. Размещение парков культуры и отдыха.

3.7. Религиозное использование. Размещение зданий и сооружений религиозного использования. Содержание данного вида разрешенного использования включает в себя содержание видов разрешенного использования с кодами 3.7.1–3.7.2.

3.7.1. Осуществление религиозных обрядов. Размещение зданий и сооружений, предназначенных для совершения религиозных обрядов и церемоний (в том числе церкви, соборы, храмы, часовни, мечети, молельные дома, синагоги).

3.7.2. Религиозное управление и образование. Размещение зданий, предназначенных для постоянного местонахождения духовных лиц, паломников и послушников в связи с осуществлением ими религиозной службы, а также для осуществления благотворительной и религиозной образовательной деятельности (монастыри, скиты, дома священнослужителей, воскресные и религиозные школы, семинарии, духовные училища).

3.9. Обеспечение научной деятельности. Размещение зданий и сооружений для обеспечения научной деятельности. Содержание данного вида разрешенного использования включает в себя содержание видов разрешенного использования с кодами 3.9.1–3.9.3.

3.9.1. Обеспечение деятельности в области гидрометеорологии и смежных с ней областях. Размещение объектов капитального строительства, предназначенных для наблюдений за физическими и химическими процессами, происходящими в окружающей среде, определения ее гидрометеорологических, агрометеорологических и гелиогеофизических характеристик, уровня загрязнения атмосферного воздуха, почв, водных объектов, в том числе по гидробиологическим показателям, и околоземного – космического пространства, зданий и сооружений, используемых в области гидрометеорологии и смежных с ней областях (доплеровские метеорологические радиолокаторы, гидрологические посты и другие).

3.9.2. Проведение научных исследований. Размещение зданий и сооружений, предназначенных для проведения научных изысканий, исследований и разработок (научно-исследовательские и проектные институты, научные центры, инновационные центры, государственные академии наук, опытно-конструкторские центры, в том числе отраслевые).

3.9.3. Проведение научных испытаний. Размещение зданий и сооружений для проведения изысканий, испытаний опытных промышленных образцов, для размещения организаций, осуществляющих научные изыскания, исследования и разработки, научные и селекционные работы, ведение сельского и лесного хозяйства для получения ценных с научной точки зрения образцов растительного и животного мира.

3.10. Ветеринарное обслуживание. Размещение объектов капитального строительства, предназначенных для оказания ветеринарных услуг, содержания или разведения животных, не являющихся сельскохозяйственными, под надзором человека. Содержание данного вида разрешенного использования включает в себя содержание видов разрешенного использования с кодами 3.10.1–3.10.2.

3.10.1. Амбулаторное ветеринарное обслуживание. Размещение объектов капитального строительства, предназначенных для оказания ветеринарных услуг без содержания животных.

3.10.2. Приюты для животных. Размещение объектов капитального строительства, предназначенных для оказания ветеринарных услуг в стационаре; размещение объектов капитального строительства, предназначенных для содержания, разведения животных, не являющихся сельскохозяйственными, под надзором человека, оказания услуг по содержанию и лечению бездомных животных; размещение объектов капитального строительства, предназначенных для организации гостиниц для животных.

4.1. Деловое управление. Размещение объектов капитального строительства с целью: размещения объектов управленческой деятельности, не связанной с государственным или муниципальным управлением и оказанием услуг, а также с целью обеспечения совершения сделок, не требующих передачи товара в момент их совершения между организациями, в том числе биржевая деятельность (за исключением банковской и страховой деятельности)

4.2. Объекты торговли (торговые центры, торгово-развлекательные центры (комплексы)). Размещение объектов капитального строительства, общей площадью свыше 5000 кв. м с целью размещения одной или нескольких организаций, осуществляющих продажу товаров, и (или) оказание услуг в соответствии с содержанием видов разрешенного использования с кодами 4.5, 4.6, 4.8–4.8.2; размещение гаражей и (или) стоянок для автомобилей сотрудников и посетителей торгового центра.

4.3. Рынки. Размещение объектов капитального строительства, сооружений, предназначенных для организации постоянной или временной торговли (ярмарка, рынок, базар), с учетом того, что каждое из торговых мест не располагает торговой площадью более 200 кв. м; размещение гаражей и (или) стоянок для автомобилей сотрудников и посетителей рынка.

4.4. Магазины. Размещение объектов капитального строительства, предназначенных для продажи товаров, торговая площадь которых составляет до 5000 кв.м.

4.5. Банковская и страховая деятельность. Размещение объектов капитального строительства, предназначенных для размещения организаций, оказывающих банковские и страховые услуги.

4.6. Общественное питание. Размещение объектов капитального строительства в целях устройства мест общественного питания (рестораны, кафе, столовые, закусочные, бары).

4.8.1. Развлекательные мероприятия. Размещение зданий и сооружений, предназначенных для организации развлекательных мероприятий, путешествий, для размещения дискотек и танцевальных площадок, ночных клубов, аквапарков, боулинга, аттракционов и т.п., игровых автоматов (кроме игрового оборудования, используемого для проведения азартных игр), игровых площадок.

4.9. Служебные гаражи. Размещение постоянных или временных гаражей, стоянок для хранения служебного автотранспорта, используемого в целях осуществления видов деятельности, предусмотренных видами разрешенного использования с кодами 3.0, 4.0, а также для стоянки и хранения транспортных средств общего пользования, в том числе в депо.

4.10. Выставочно-ярмарочная деятельность. Размещение объектов капитального строительства, сооружений, предназначенных для осуществления выставочно-ярмарочной и конгрессной деятельности, включая деятельность, необходимую для обслуживания указанных мероприятий (застройка экспозиционной площади, организация питания участников мероприятий).

5.1.1. Обеспечение спортивно-зрелищных мероприятий. Размещение спортивно-зрелищных зданий и сооружений, имеющих специальные места для зрителей от 500 мест (стадионов, дворцов спорта, ледовых дворцов, ипподромов).

5.1.2. Размещение спортивных клубов, спортивных залов, бассейнов, физкультурно-оздоровительных комплексов в зданиях и сооружениях.

5.1.3. Площадки для занятий спортом. Размещение площадок для занятия спортом и физкультурой на открытом воздухе (физкультурные площадки, беговые дорожки, поля для спортивной игры).

5.1.4. Оборудованные площадки для занятий спортом. Размещение сооружений для занятия спортом и физкультурой на открытом воздухе (теннисные корты, автодромы, мотодромы, трамплины, спортивные стрельбища).

5.1.5. Водный спорт. Размещение спортивных сооружений для занятия водными видами спорта (причалы и сооружения, необходимые для организации водных видов спорта и хранения соответствующего инвентаря).

5.1.6. Авиационный спорт. Размещение спортивных сооружений для занятия авиационными видами спорта (ангары, взлетно-посадочные площадки и иные сооружения, необходимые для организации авиационных видов спорта и хранения соответствующего инвентаря).

5.3. Охота и рыбалка. Обустройство мест охоты и рыбалки, в том числе размещение дома охотника или рыболова, сооружений, необходимых для восстановления и поддержания поголовья зверей или количества рыбы.

5.4. Причалы для маломерных судов. Размещение сооружений, предназначенных для причаливания, хранения и обслуживания яхт, катеров, лодок и других маломерных судов.

5.5. Поля для гольфа или конных прогулок. Обустройство мест для игры в гольф или осуществления конных прогулок, в том числе осуществление необходимых земляных работ и размещения вспомогательных сооружений; размещение конноспортивных манежей, не предусматривающих устройство трибун.

6.3. Легкая промышленность. Размещение объектов капитального строительства, предназначенных для текстильной, фарфоро-фаянсовой, электронной промышленности.

6.4. Пищевая промышленность. Размещение объектов пищевой промышленности, по переработке сельскохозяйственной продукции способом, приводящим к их переработке в иную продукцию (консервирование, копчение, хлебопечение), в том числе для производства напитков, алкогольных напитков и табачных изделий.

6.6. Строительная промышленность. Размещение объектов капитального строительства, предназначенных для производства: строительных материалов (кирпичей, пиломатериалов, цемента, крепежных материалов), бытового и строительного газового и сантехнического оборудования, лифтов и подъемников, столярной продукции, сборных домов или их частей и тому подобной продукции.

6.7. Энергетика. Размещение объектов гидроэнергетики, тепловых станций и других электростанций, размещение обслуживающих и вспомогательных для электростанций сооружений (золоотвалов, гидротехнических сооружений); размещение объектов электросетевого хозяйства, за исключением объектов энергетики, размещение которых предусмотрено содержанием вида разрешенного использования с кодом 3.1.

6.8. Связь. Размещение объектов связи, радиовещания, телевидения, включая воздушные радиорелейные, надземные и подземные кабельные линии связи, линии радиодиффузии, антенные поля, усилительные пункты на кабельных линиях связи, инфраструктуру спутниковой связи и телерадиовещания, за исключением объектов связи, размещение которых предусмотрено содержанием видов разрешенного использования с кодами 3.1.1, 3.2.3.

6.9. Склад. Размещение сооружений, имеющих назначение по временному хранению, распределению и перевалке грузов (за исключением хранения стратегических запасов), не являющихся частями производственных комплексов, на которых был создан груз: промышленные базы, склады, погрузочные терминалы и доки, нефтехранилища и нефтеналивные станции, газовые хранилища и обслуживающие их газоконденсатные и газоперекачивающие станции, элеваторы и продовольственные склады, за исключением железнодорожных перевалочных складов.

6.11. Целлюлозно-бумажная промышленность. Размещение объектов капитального строительства, предназначенных для целлюлозно-бумажного производства, производства целлюлозы, древесной массы, бумаги, картона и изделий из них, издательской и полиграфической деятельности, тиражирования записанных носителей информации.

6.12. Научно-производственная деятельность. Размещение технологических, промышленных, агропромышленных парков, бизнес-инкубаторов.

8.0. Обеспечение обороны и безопасности. Размещение объектов капитального строительства, необходимых для подготовки и поддержания в боевой готовности Вооруженных Сил Российской Федерации, других войск, воинских формирований и органов управлений ими (размещение военных организаций, внутренних войск, учреждений и других объектов, дислокация войск и сил флота), проведение воинских учений и других мероприятий, направленных на обеспечение боевой готовности воинских частей; размещение зданий военных училищ, военных институтов, военных университетов, военных академий; размещение объектов, обеспечивающих осуществление таможенной деятельности.

8.1. Обеспечение вооруженных сил. Размещение объектов капитального строительства, предназначенных для разработки, испытания, производства ремонта или уничтожения вооружения, техники военного назначения и боеприпасов; обустройство земельных участков в качестве испытательных полигонов, мест уничтожения вооружения и захоронения отходов, возникающих в связи с использованием, производством, ремонтом или уничтожением вооружений или боеприпасов; размещение объектов; размещение объектов, для обеспечения безопасности которых были созданы закрытые административно-территориальные образования.

8.3. Обеспечение внутреннего правопорядка. Размещение объектов капитального строительства, необходимых для подготовки и поддержания в готовности органов внутренних дел, Росгвардии и спасательных служб, в которых существует военная служба; размещение объектов гражданской обороны, за исключением объектов гражданской обороны, являющихся частями производственных зданий.

9.1. Охрана природных территорий. Сохранение отдельных естественных качеств окружающей природной среды путем ограничения хозяйственной деятельности в данной зоне, в частности: создание и уход за запретными полосами, создание и уход за защитными лесами, в том числе городскими лесами, лесами в лесопарках, и иная хозяйственная деятельность, разрешенная в защитных лесах, соблюдение режима использования природных ресурсов в заказниках, сохранение свойств земель, являющихся особо ценными.

11.0. Водные объекты. Ледники, снежники, ручьи, реки, озера, болота, территориальные моря и другие поверхностные водные объекты.

12.0. Земельные участки (территории) общего пользования. Земельные участки общего пользования. Содержание данного вида разрешенного использования включает в себя содержание видов разрешенного использования с кодами 12.0.1–12.0.2.

12.0.1. Улично-дорожная сеть. Размещение объектов улично-дорожной сети: автомобильных дорог, трамвайных путей и пешеходных тротуаров в границах населенных пунктов, пешеходных переходов, бульваров, площадей, проездов, велодорожек и объектов велотранспортной и инженерной инфраструктуры; размещение придорожных стоянок (парковок) транспортных средств в границах городских улиц и дорог, за исключением предусмотренных видами разрешенного использования с кодами 2.7.1, 4.9, 7.2.3, а также некапитальных сооружений, предназначенных для охраны транспортных средств.

	12.0.2. Благоустройство территории. Размещение декоративных, технических, планировочных, конструктивных устройств, элементов озеленения, различных видов оборудования и оформления, малых архитектурных форм, некапитальных нестационарных строений и сооружений, информационных щитов и указателей, применяемых как составные части благоустройства территории, общественных туалетов
Условно разрешенные виды использования	
Вспомогательные виды	
Максимальный процент застройки (%)	Не установлен
Высота застройки (м)	35
Плотность застройки (тыс.кв.м/га)	15
Минимальные и (или) максимальные размеры земельных участков (га)	Минимальный – 54,9253 Максимальный – 54,9253
Иные показатели	

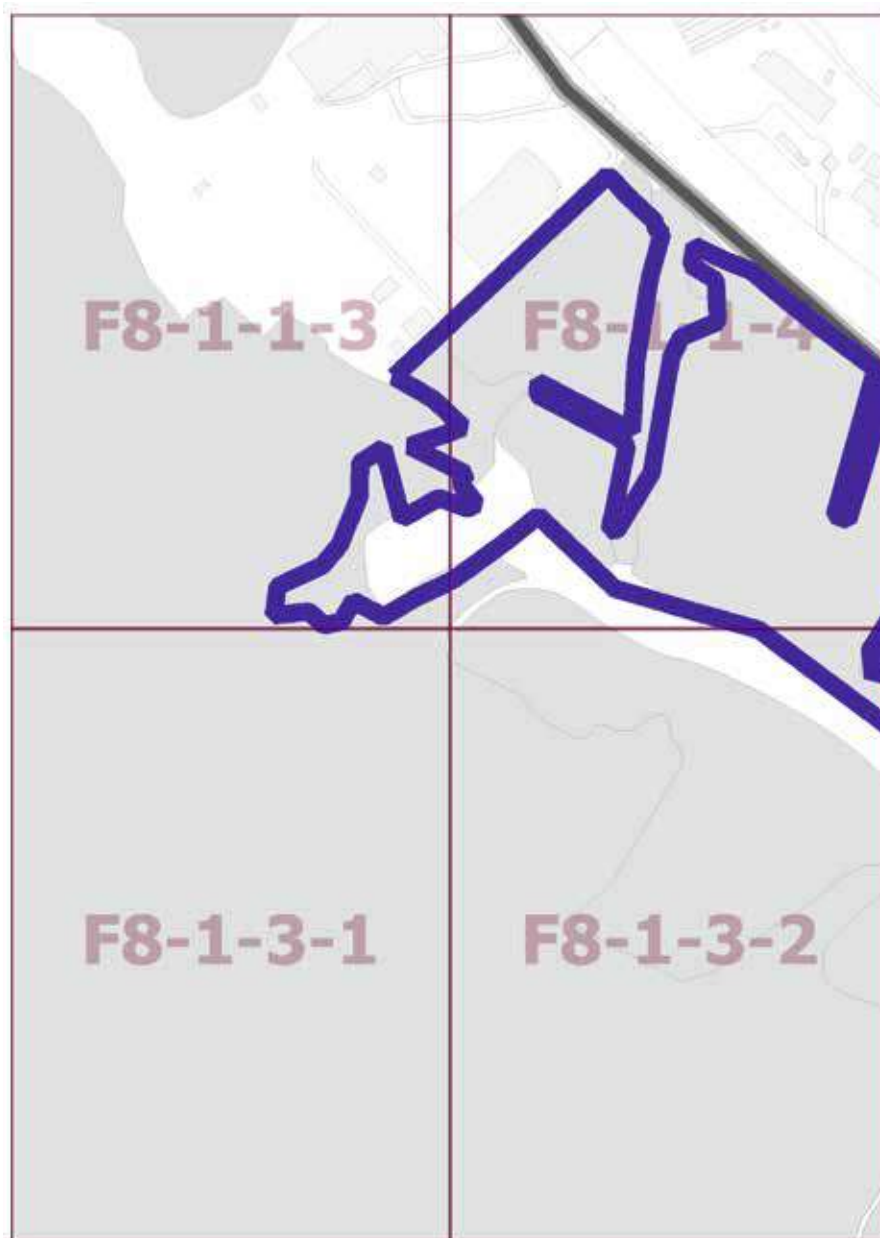
Приложение 31
к постановлению Правительства Москвы
от 27 апреля 2022 г. № 774-ПП

**Внесение изменений в приложение к постановлению Правительства Москвы
от 28 марта 2017 г. № 120-ПП**

Книга 14

Карта градостроительного зонирования

Территории, в границах которых предусматривается осуществление деятельности
по комплексному развитию территории



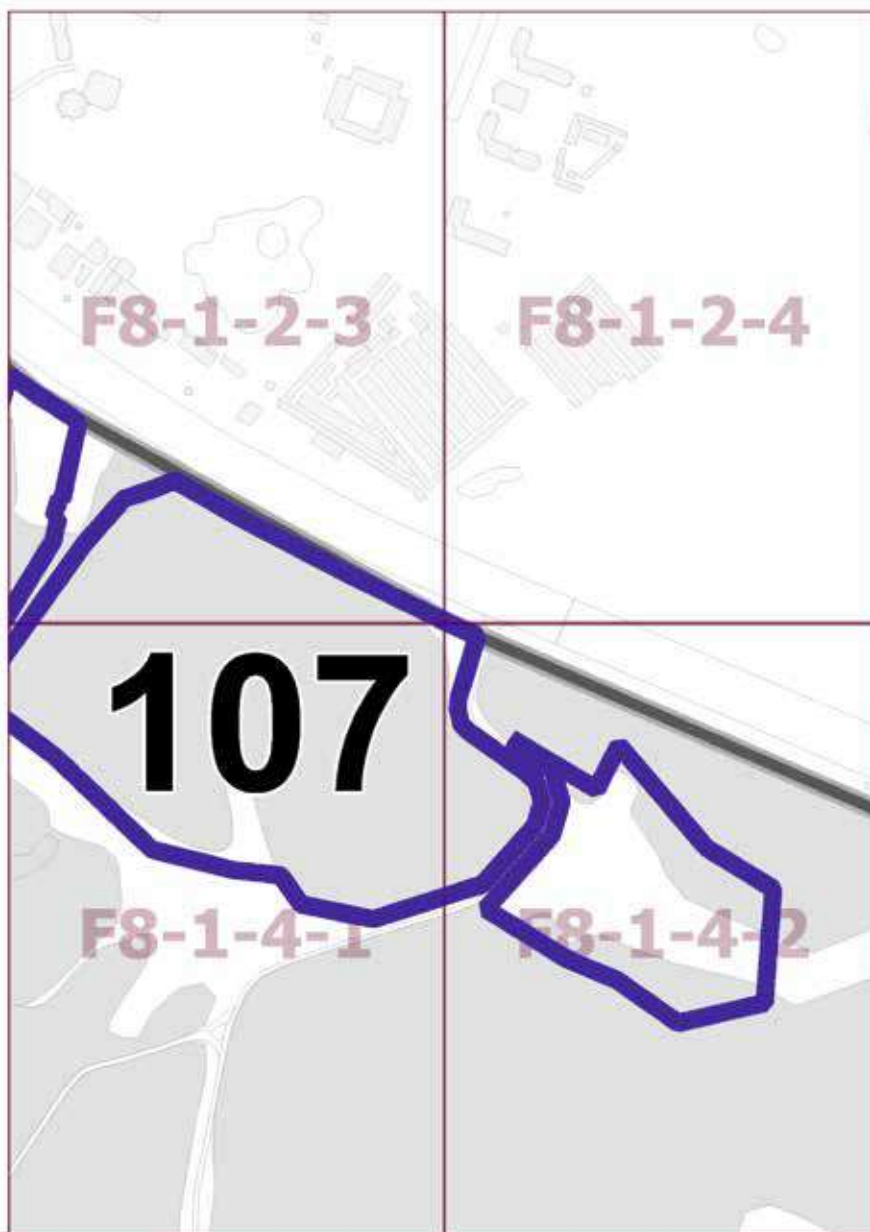
Приложение 32
к постановлению Правительства Москвы
от 27 апреля 2022 г. № 774-ПП

Внесение изменений в приложение к постановлению Правительства Москвы
от 28 марта 2017 г. № 120-ПП

Книга 14

Карта градостроительного зонирования

Территории, в границах которых предусматривается осуществление деятельности
по комплексному развитию территории



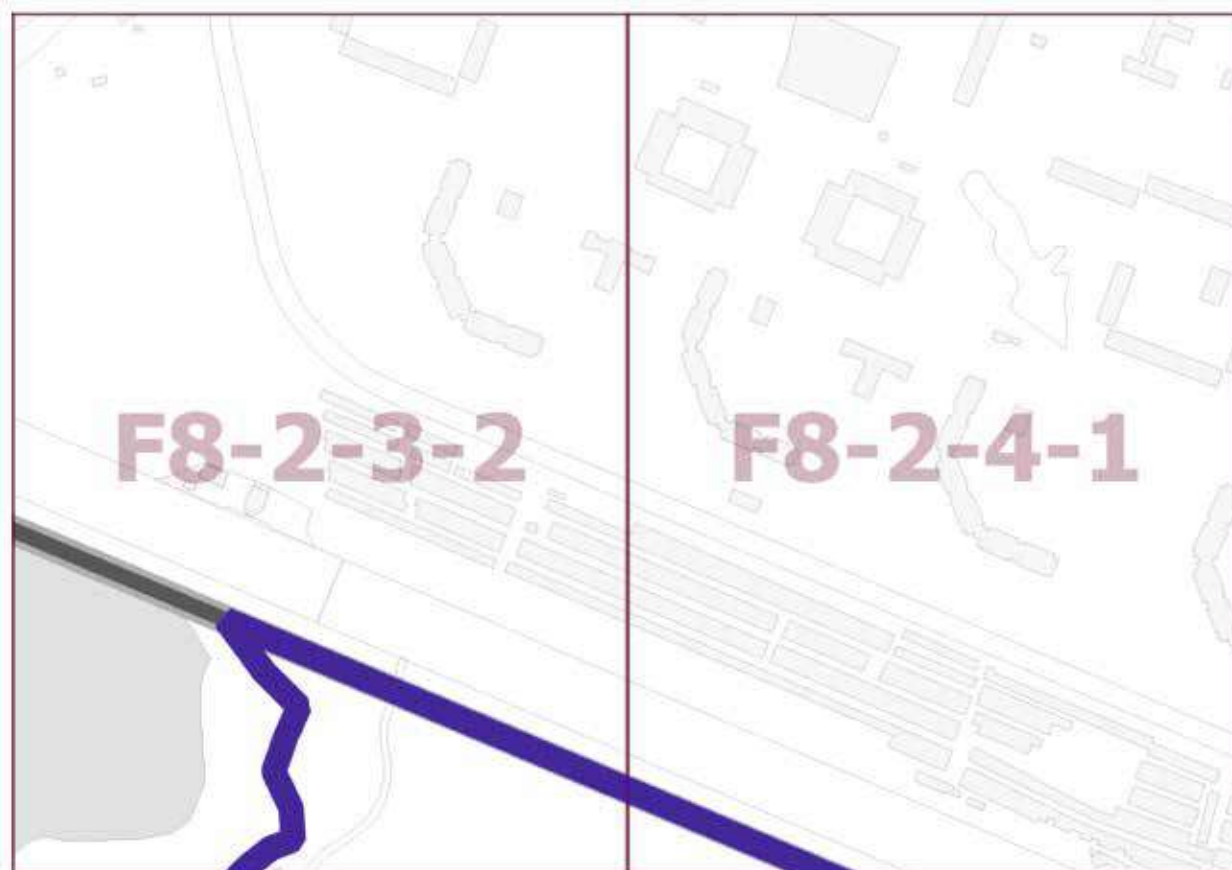
Приложение 33
к постановлению Правительства Москвы
от 27 апреля 2022 г. № 774-ПП

**Внесение изменений в приложение к постановлению Правительства Москвы
от 28 марта 2017 г. № 120-ПП**

Книга 14

Карта градостроительного зонирования

Территории, в границах которых предусматривается осуществление деятельности
по комплексному развитию территории



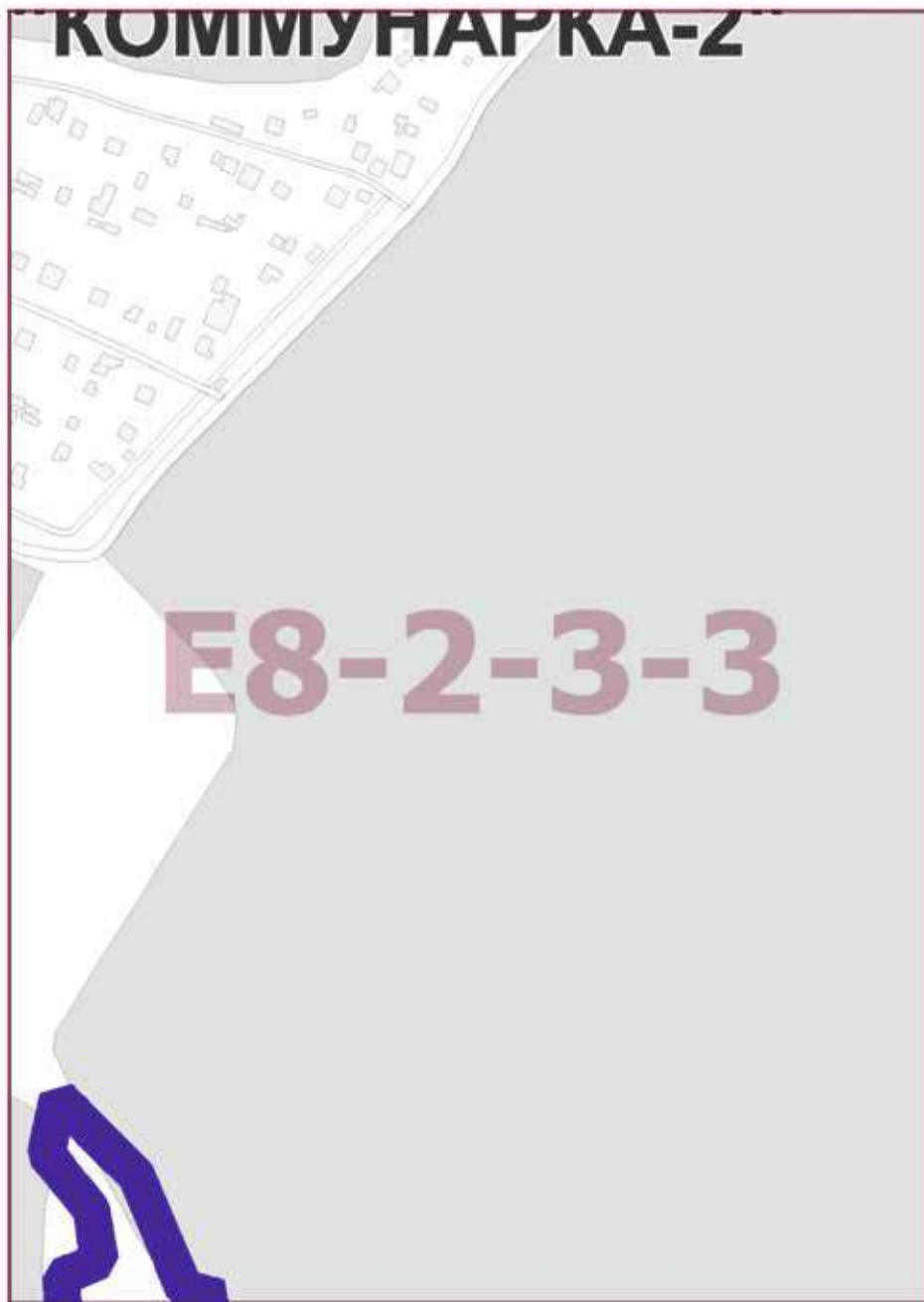
Приложение 34
к постановлению Правительства Москвы
от 27 апреля 2022 г. № 774-ПП

**Внесение изменения в приложение к постановлению Правительства Москвы
от 28 марта 2017 г. № 120-ПП**

Книга 14

Карта градостроительного зонирования

Территории, в границах которых предусматривается осуществление деятельности
по комплексному развитию территории



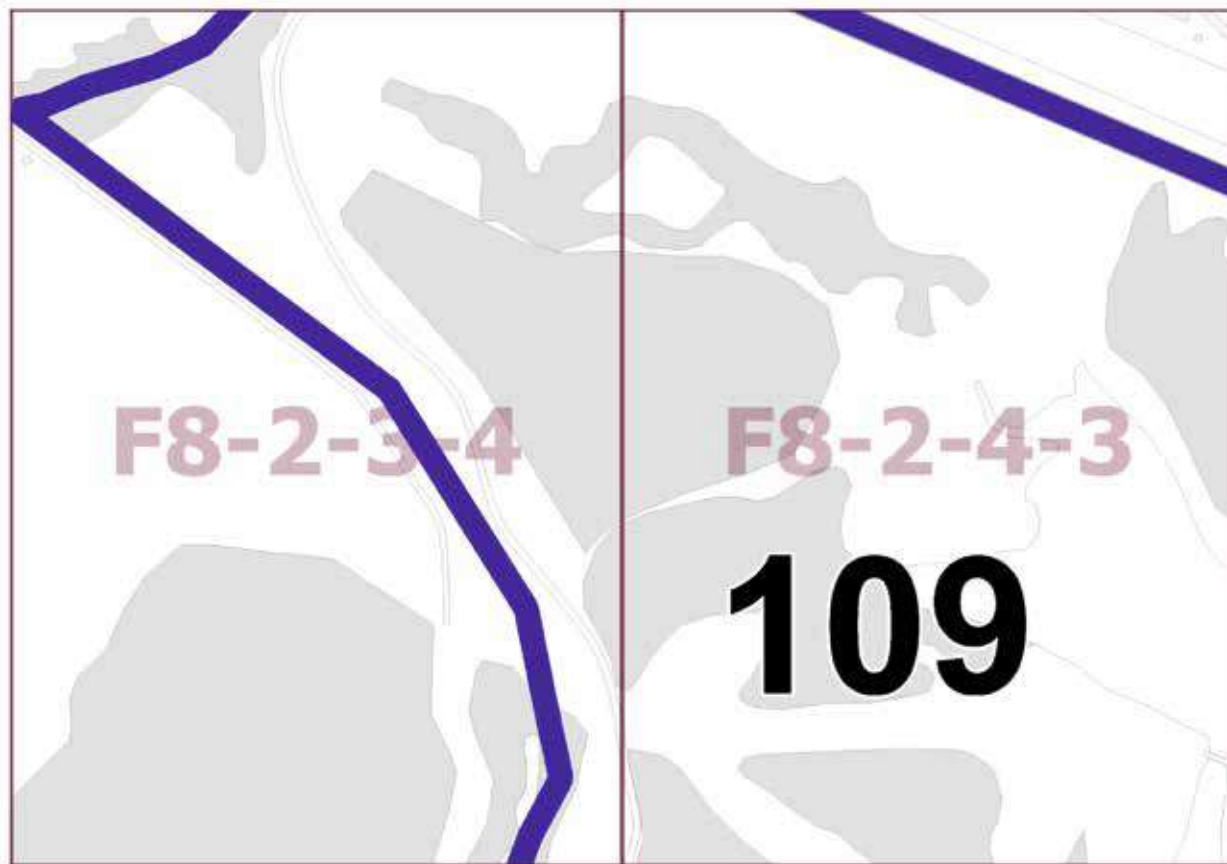
Приложение 35
к постановлению Правительства Москвы
от 27 апреля 2022 г. № 774-ПП

**Внесение изменений в приложение к постановлению Правительства Москвы
от 28 марта 2017 г. № 120-ПП**

Книга 14

Карта градостроительного зонирования

Территории, в границах которых предусматривается осуществление деятельности
по комплексному развитию территории



Приложение 36
*к постановлению Правительства Москвы
от 27 апреля 2022 г. № 774-ПП*

**Внесение изменения в приложение к постановлению Правительства Москвы
от 28 марта 2017 г. № 120-ПП**

Книга 14

Карта градостроительного зонирования

Территории, в границах которых предусматривается осуществление деятельности
по комплексному развитию территории



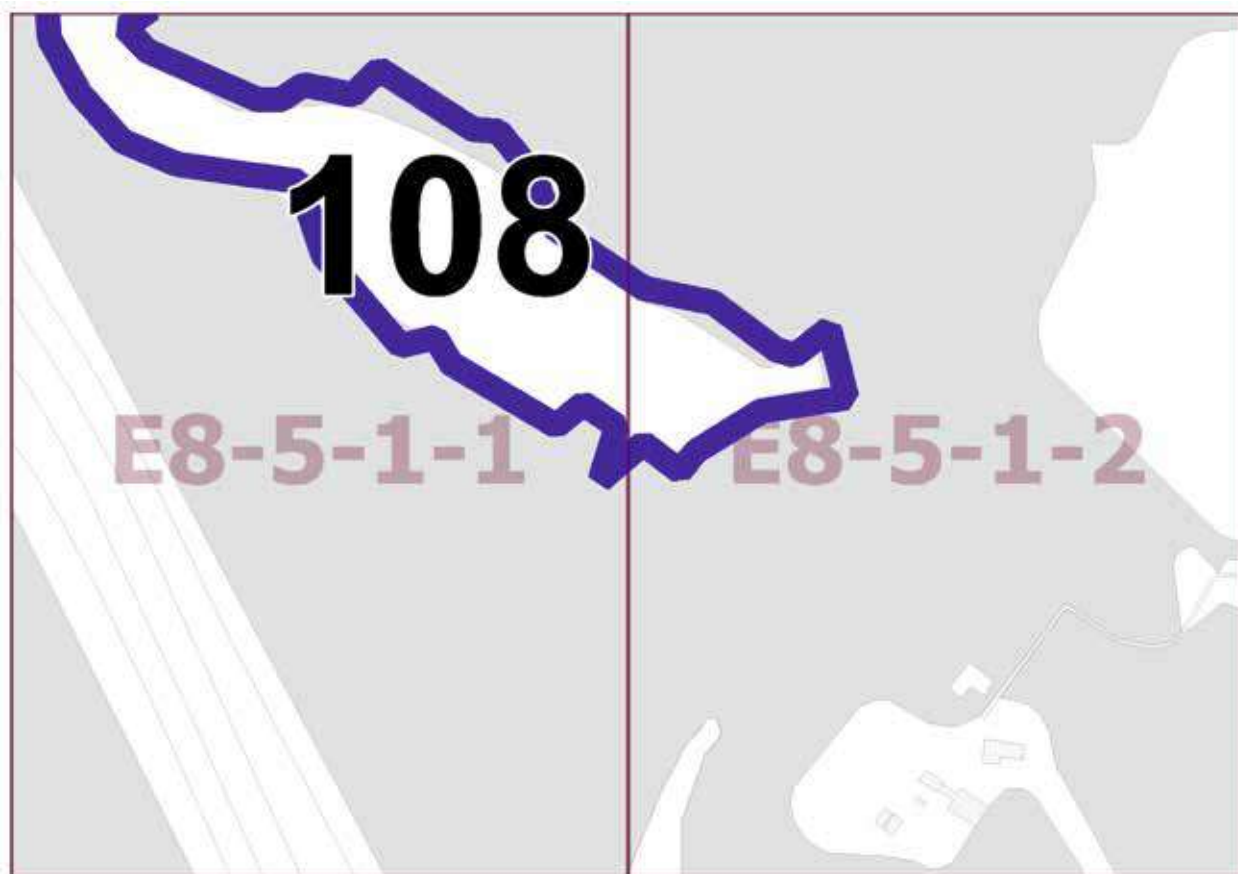
Приложение 37
к постановлению Правительства Москвы
от 27 апреля 2022 г. № 774-ПП

**Внесение изменений в приложение к постановлению Правительства Москвы
от 28 марта 2017 г. № 120-ПП**

Книга 14

Карта градостроительного зонирования

Территории, в границах которых предусматривается осуществление деятельности
по комплексному развитию территории



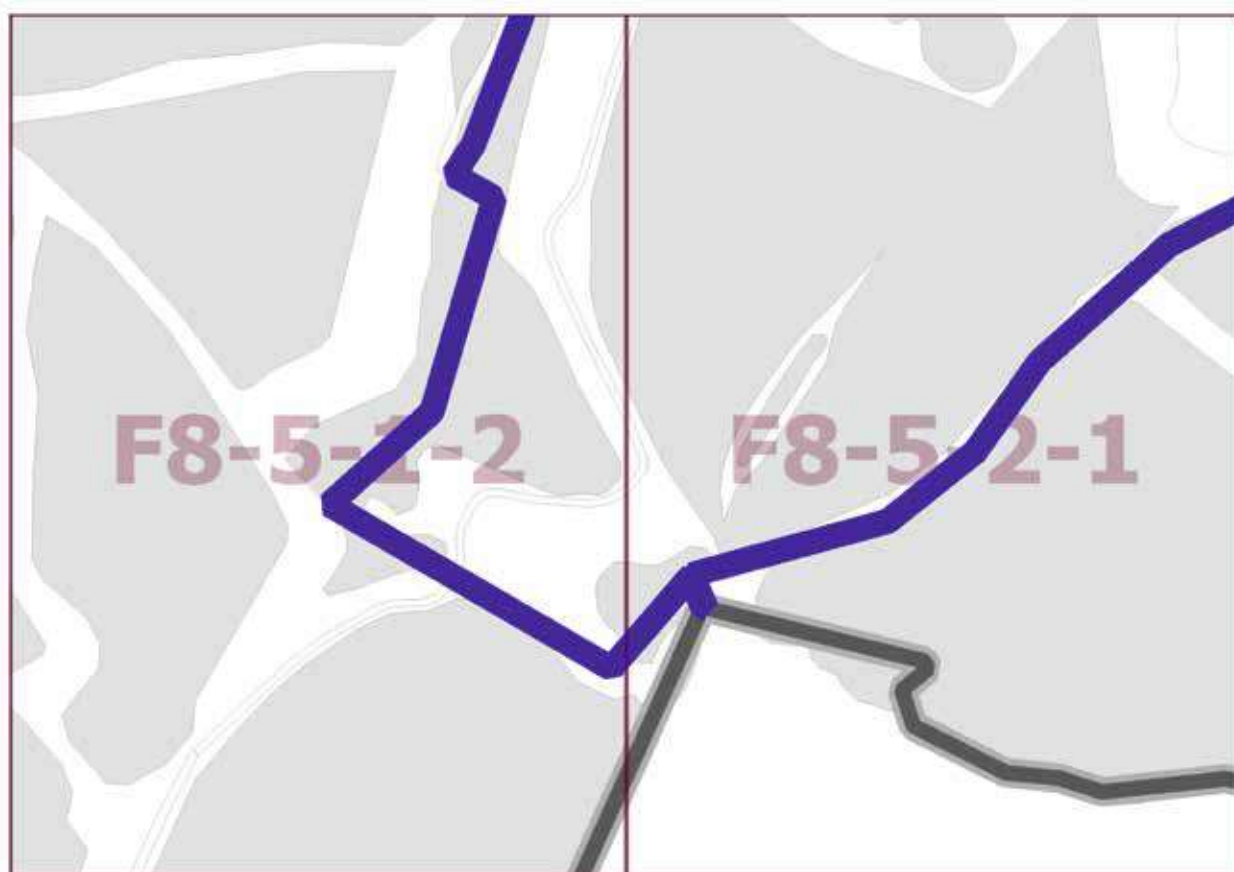
Приложение 38
*к постановлению Правительства Москвы
от 27 апреля 2022 г. № 774-ПП*

**Внесение изменений в приложение к постановлению Правительства Москвы
от 28 марта 2017 г. № 120-ПП**

Книга 14

Карта градостроительного зонирования

Территории, в границах которых предусматривается осуществление деятельности
по комплексному развитию территории



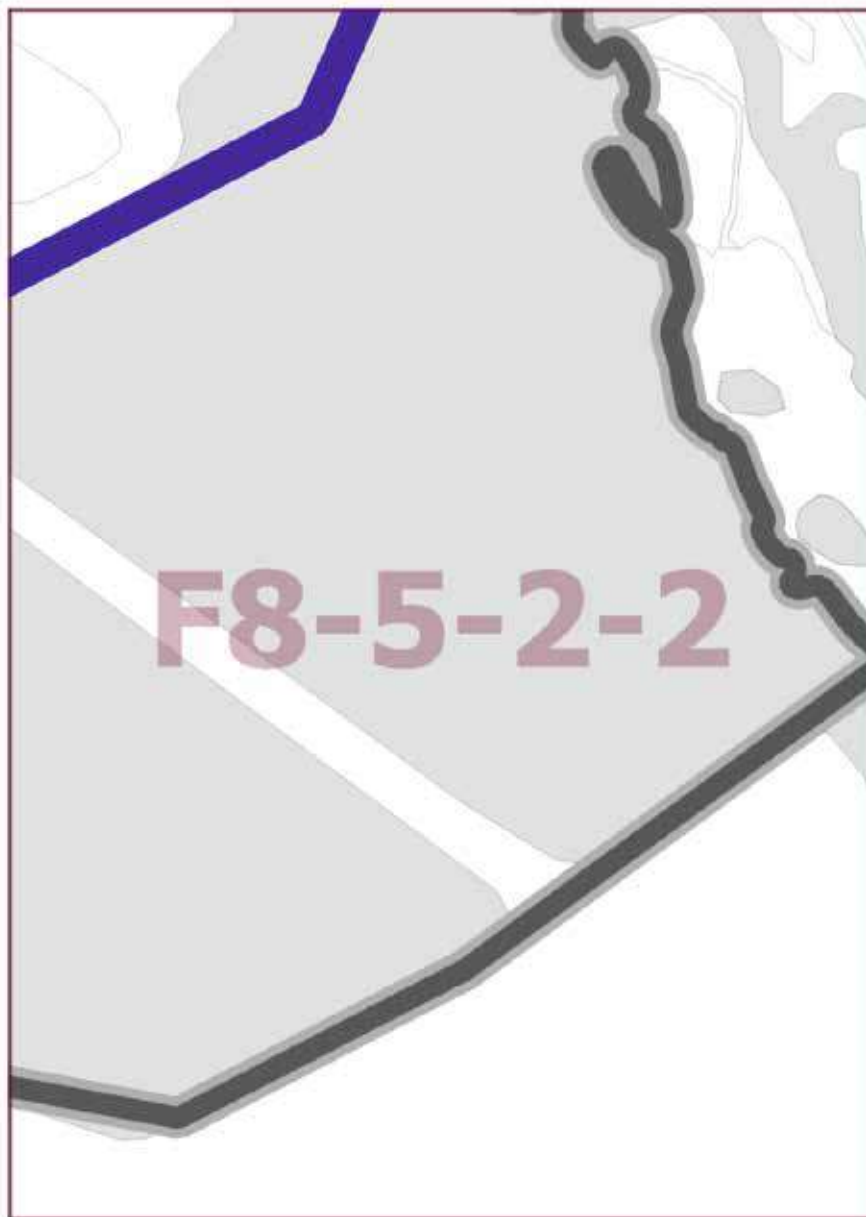
Приложение 39
к постановлению Правительства Москвы
от 27 апреля 2022 г. № 774-ПП

**Внесение изменения в приложение к постановлению Правительства Москвы
от 28 марта 2017 г. № 120-ПП**

Книга 14

Карта градостроительного зонирования

Территории, в границах которых предусматривается осуществление деятельности
по комплексному развитию территории



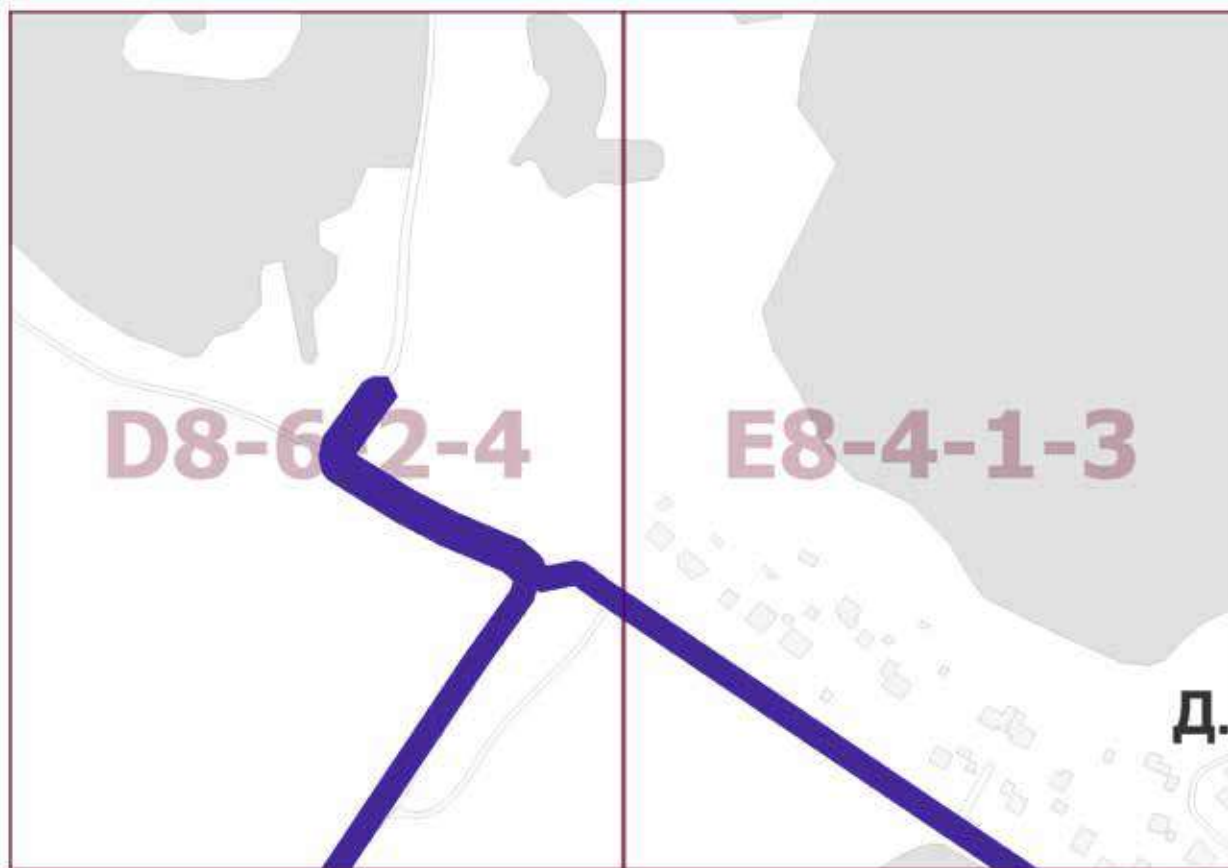
Приложение 40
к постановлению Правительства Москвы
от 27 апреля 2022 г. № 774-ПП

**Внесение изменений в приложение к постановлению Правительства Москвы
от 28 марта 2017 г. № 120-ПП**

Книга 14

Карта градостроительного зонирования

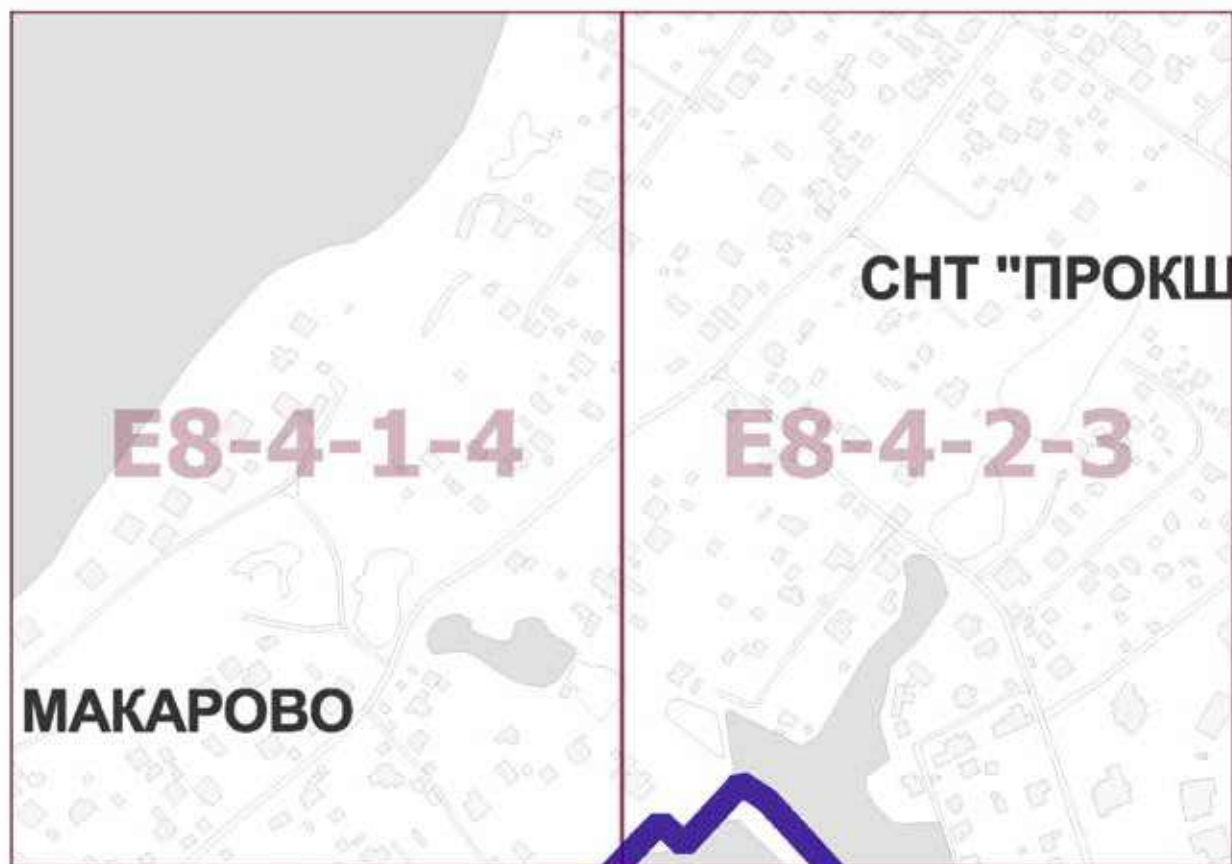
Территории, в границах которых предусматривается осуществление деятельности
по комплексному развитию территории



Приложение 41
к постановлению Правительства Москвы
от 27 апреля 2022 г. № 774-ПП

**Внесение изменений в приложение к постановлению Правительства Москвы
от 28 марта 2017 г. № 120-ПП**

Книга 14
Карта градостроительного зонирования
Территории, в границах которых предусматривается осуществление деятельности
по комплексному развитию территории



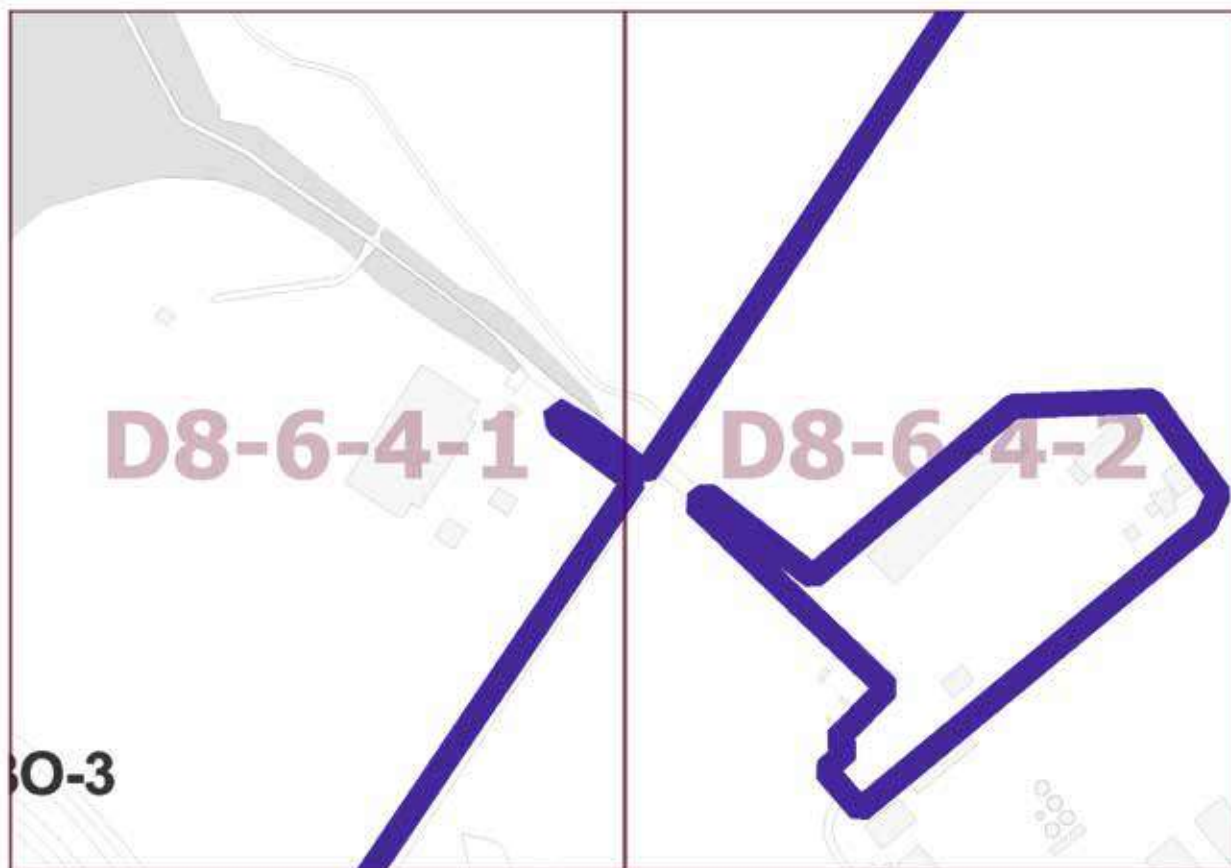
Приложение 42
к постановлению Правительства Москвы
от 27 апреля 2022 г. № 774-ПП

**Внесение изменений в приложение к постановлению Правительства Москвы
от 28 марта 2017 г. № 120-ПП**

Книга 14

Карта градостроительного зонирования

Территории, в границах которых предусматривается осуществление деятельности
по комплексному развитию территории



Приложение 43
к постановлению Правительства Москвы
от 27 апреля 2022 г. № 774-ПП

**Внесение изменений в приложение к постановлению Правительства Москвы
от 28 марта 2017 г. № 120-ПП**

Книга 14

Карта градостроительного зонирования

Территории, в границах которых предусматривается осуществление деятельности
по комплексному развитию территории



Приложение 44
к постановлению Правительства Москвы
от 27 апреля 2022 г. № 774-ПП

**Внесение изменения в приложение к постановлению Правительства Москвы
от 28 марта 2017 г. № 120-ПП**

Книга 14

Карта градостроительного зонирования

Территории, в границах которых предусматривается осуществление деятельности
по комплексному развитию территории



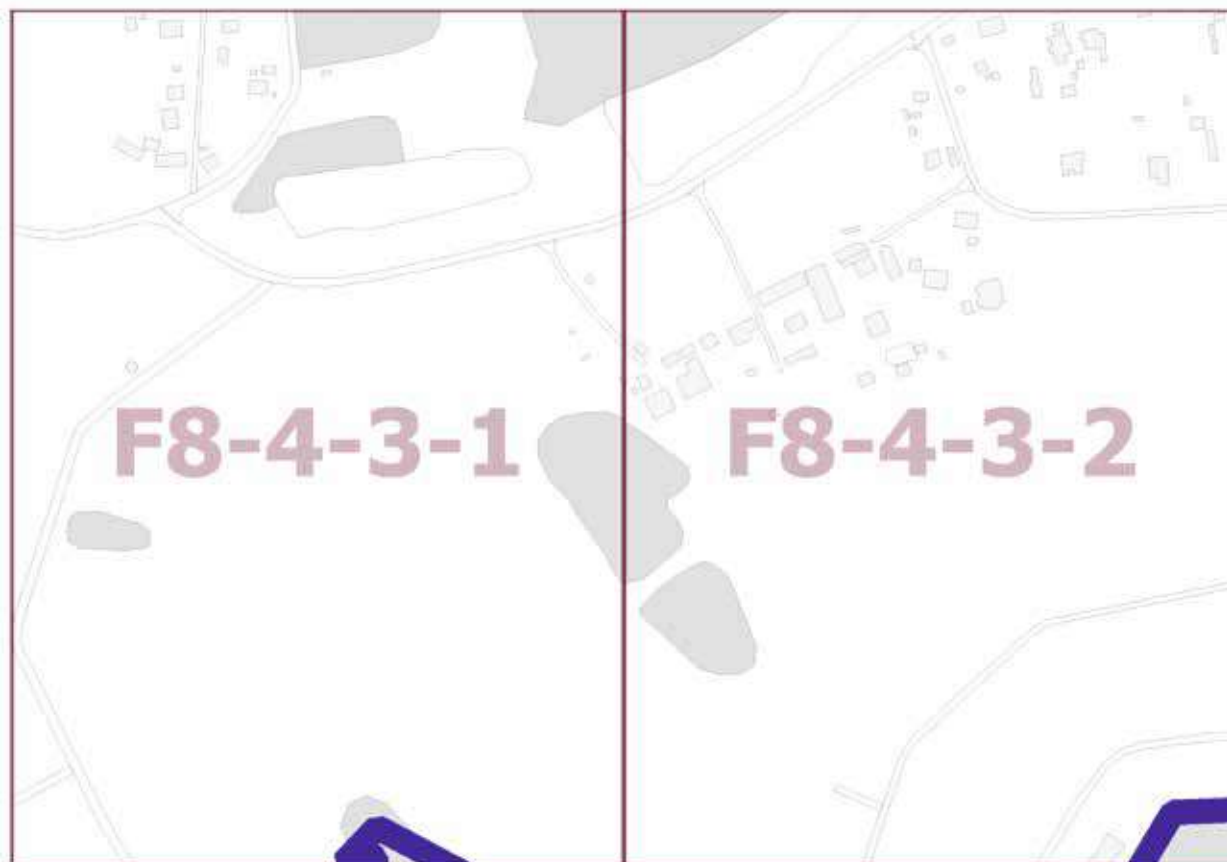
Приложение 45
к постановлению Правительства Москвы
от 27 апреля 2022 г. № 774-ПП

**Внесение изменений в приложение к постановлению Правительства Москвы
от 28 марта 2017 г. № 120-ПП**

Книга 14

Карта градостроительного зонирования

Территории, в границах которых предусматривается осуществление деятельности
по комплексному развитию территории



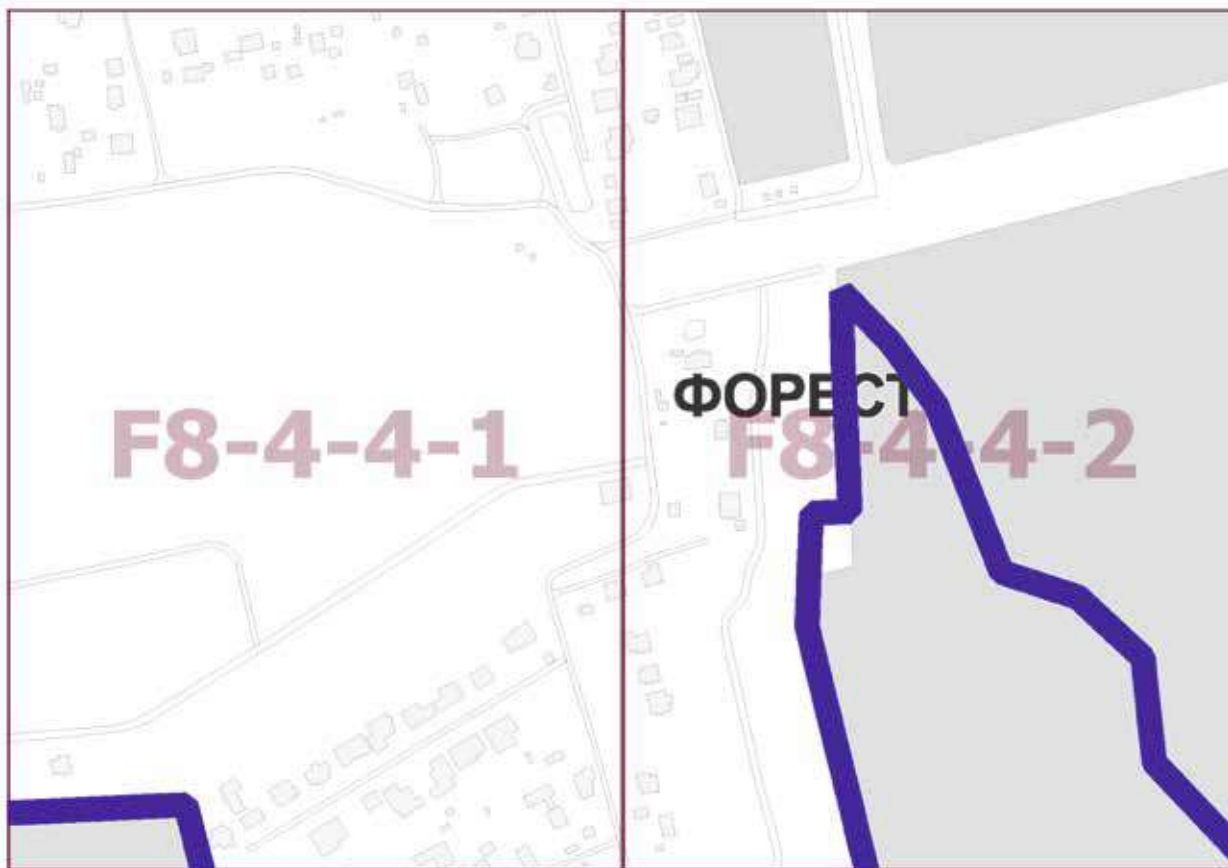
Приложение 46
к постановлению Правительства Москвы
от 27 апреля 2022 г. № 774-ПП

**Внесение изменений в приложение к постановлению Правительства Москвы
от 28 марта 2017 г. № 120-ПП**

Книга 14

Карта градостроительного зонирования

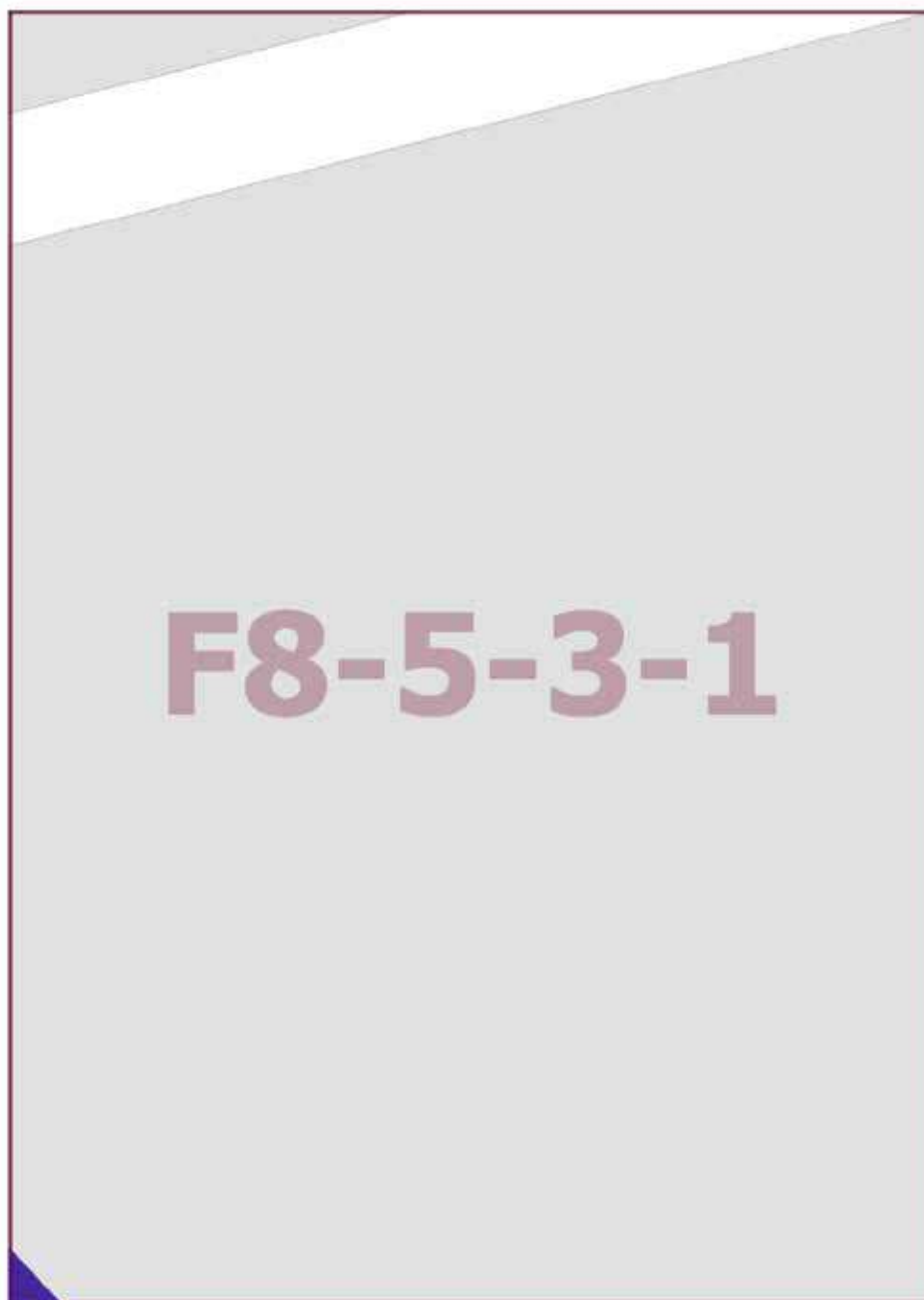
Территории, в границах которых предусматривается осуществление деятельности
по комплексному развитию территории



Приложение 47
*к постановлению Правительства Москвы
от 27 апреля 2022 г. № 774-ПП*

**Внесение изменения в приложение к постановлению Правительства Москвы
от 28 марта 2017 г. № 120-ПП**

Книга 14
Карта градостроительного зонирования
Территории, в границах которых предусматривается осуществление деятельности
по комплексному развитию территории



Приложение 48
к постановлению Правительства Москвы
от 27 апреля 2022 г. № 774-ПП

Внесение изменения в приложение к постановлению Правительства Москвы
от 28 марта 2017 г. № 120-ПП

Книга 14
Карта градостроительного зонирования
Территории, в границах которых предусматривается осуществление деятельности
по комплексному развитию территории



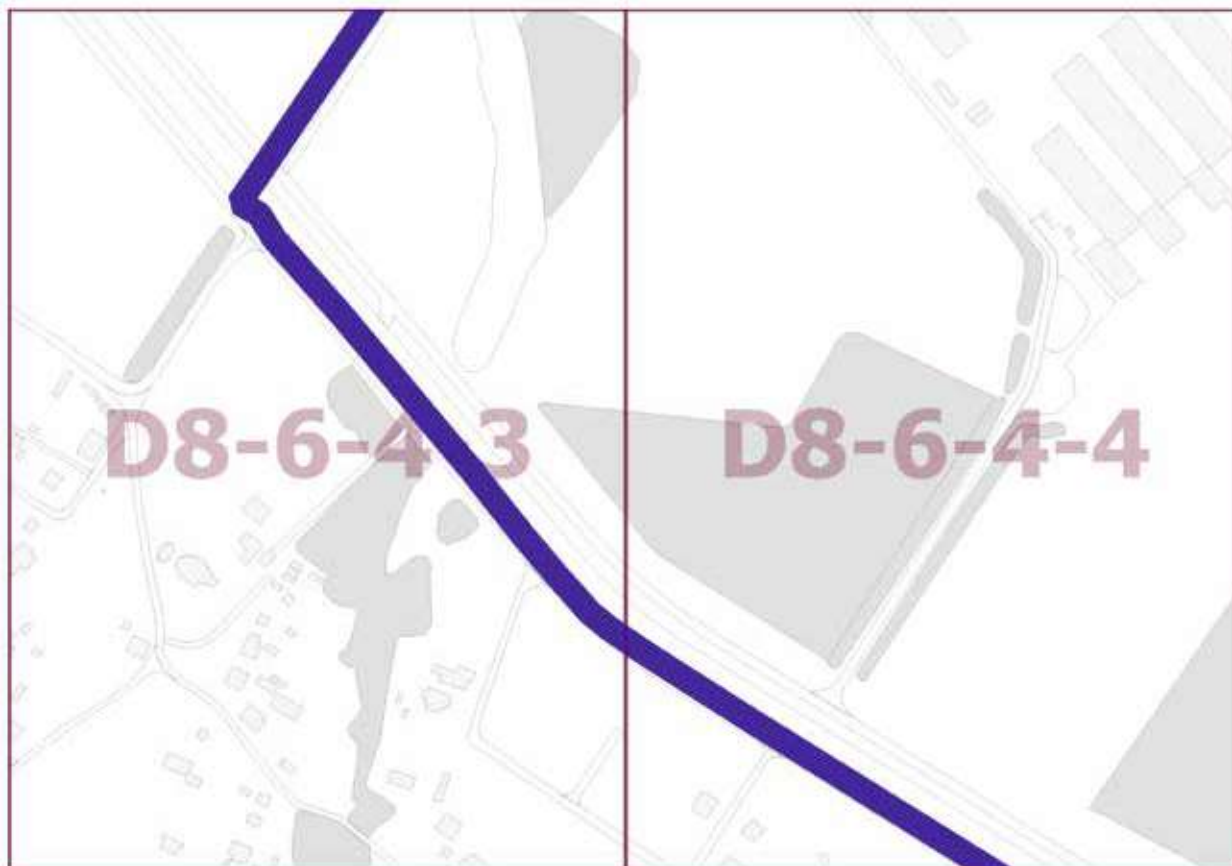
Приложение 49
к постановлению Правительства Москвы
от 27 апреля 2022 г. № 774-ПП

**Внесение изменений в приложение к постановлению Правительства Москвы
от 28 марта 2017 г. № 120-ПП**

Книга 14

Карта градостроительного зонирования

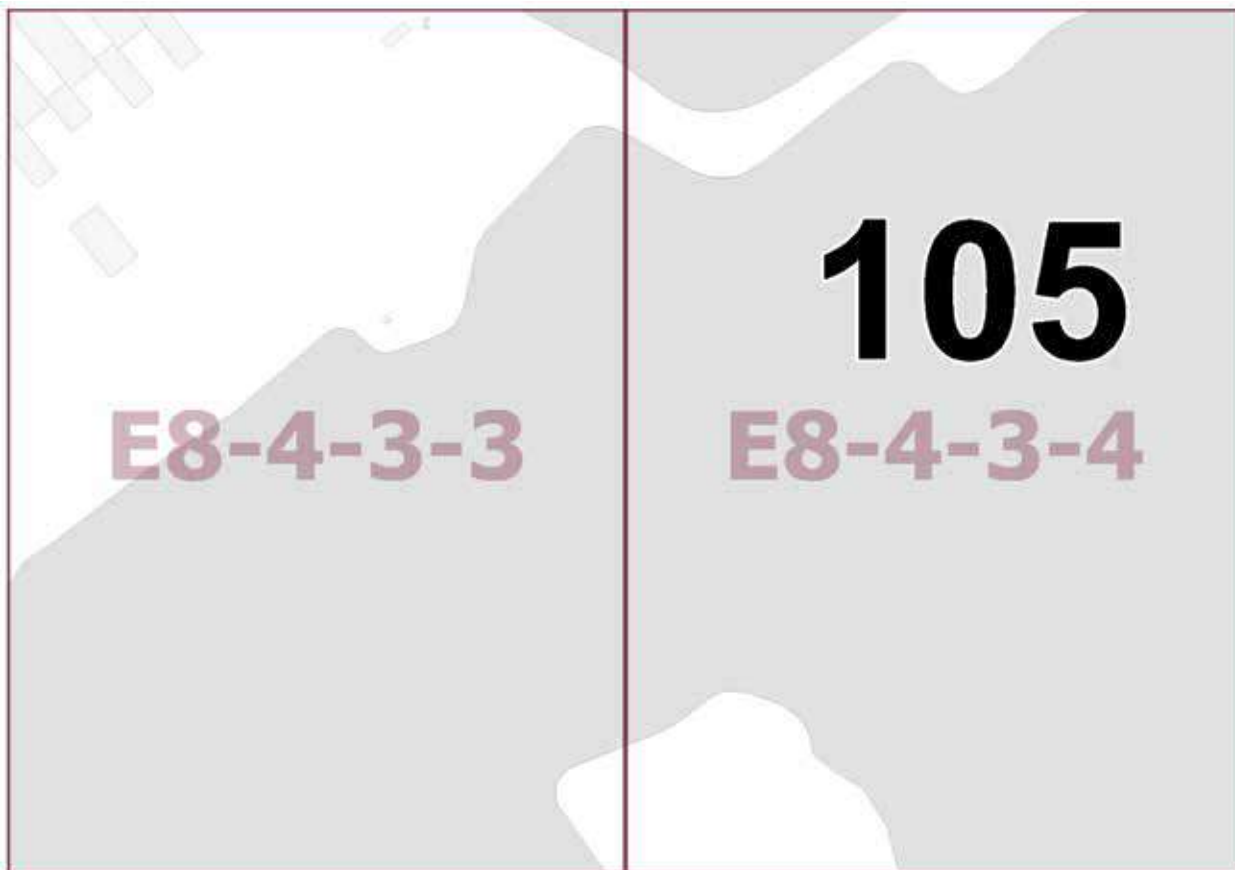
Территории, в границах которых предусматривается осуществление деятельности
по комплексному развитию территории



Приложение 50
*к постановлению Правительства Москвы
от 27 апреля 2022 г. № 774-ПП*

**Внесение изменений в приложение к постановлению Правительства Москвы
от 28 марта 2017 г. № 120-ПП**

Книга 14
Карта градостроительного зонирования
Территории, в границах которых предусматривается осуществление деятельности
по комплексному развитию территории



Приложение 51
к постановлению Правительства Москвы
от 27 апреля 2022 г. № 774-ПП

**Внесение изменения в приложение к постановлению Правительства Москвы
от 28 марта 2017 г. № 120-ПП**

Книга 14

Карта градостроительного зонирования

Территории, в границах которых предусматривается осуществление деятельности
по комплексному развитию территории



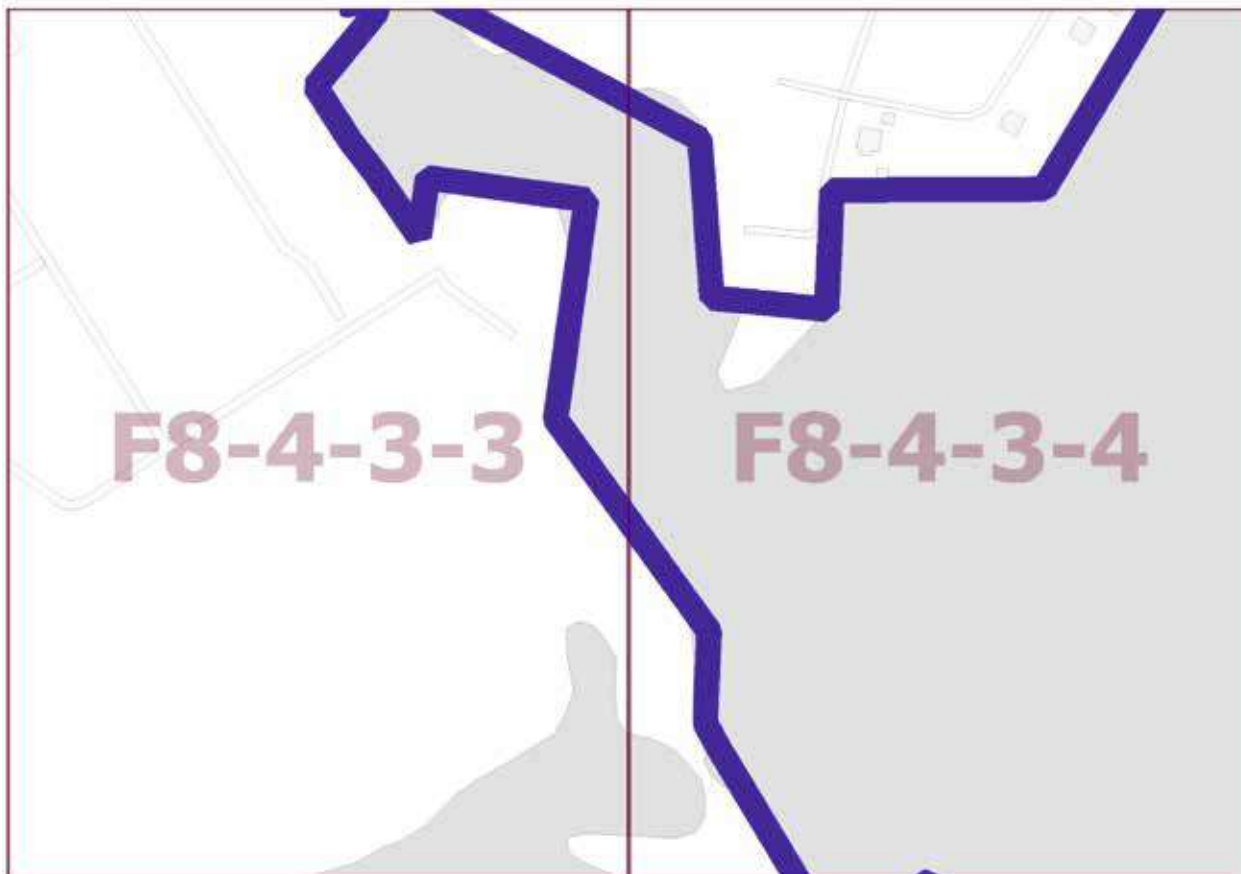
Приложение 52
*к постановлению Правительства Москвы
от 27 апреля 2022 г. № 774-ПП*

**Внесение изменений в приложение к постановлению Правительства Москвы
от 28 марта 2017 г. № 120-ПП**

Книга 14

Карта градостроительного зонирования

Территории, в границах которых предусматривается осуществление деятельности
по комплексному развитию территории



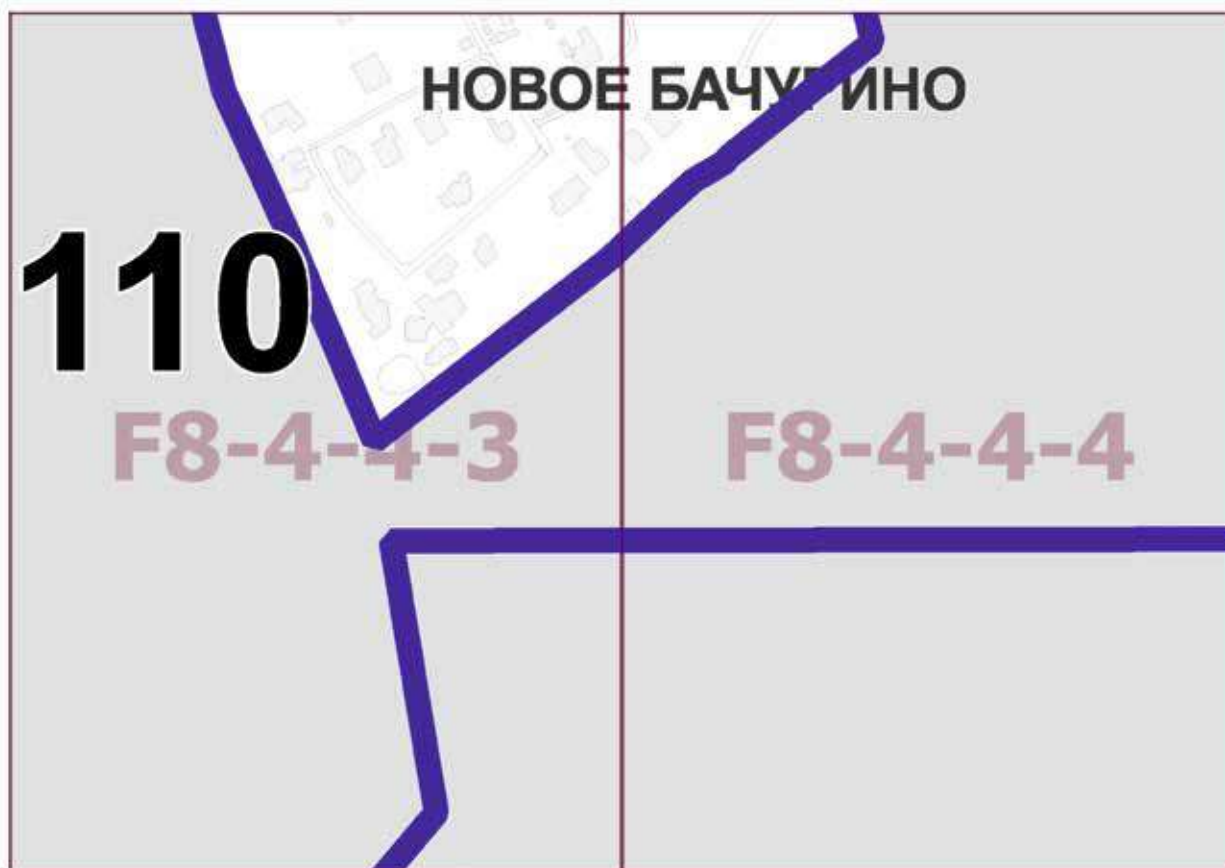
Приложение 53
к постановлению Правительства Москвы
от 27 апреля 2022 г. № 774-ПП

**Внесение изменений в приложение к постановлению Правительства Москвы
от 28 марта 2017 г. № 120-ПП**

Книга 14

Карта градостроительного зонирования

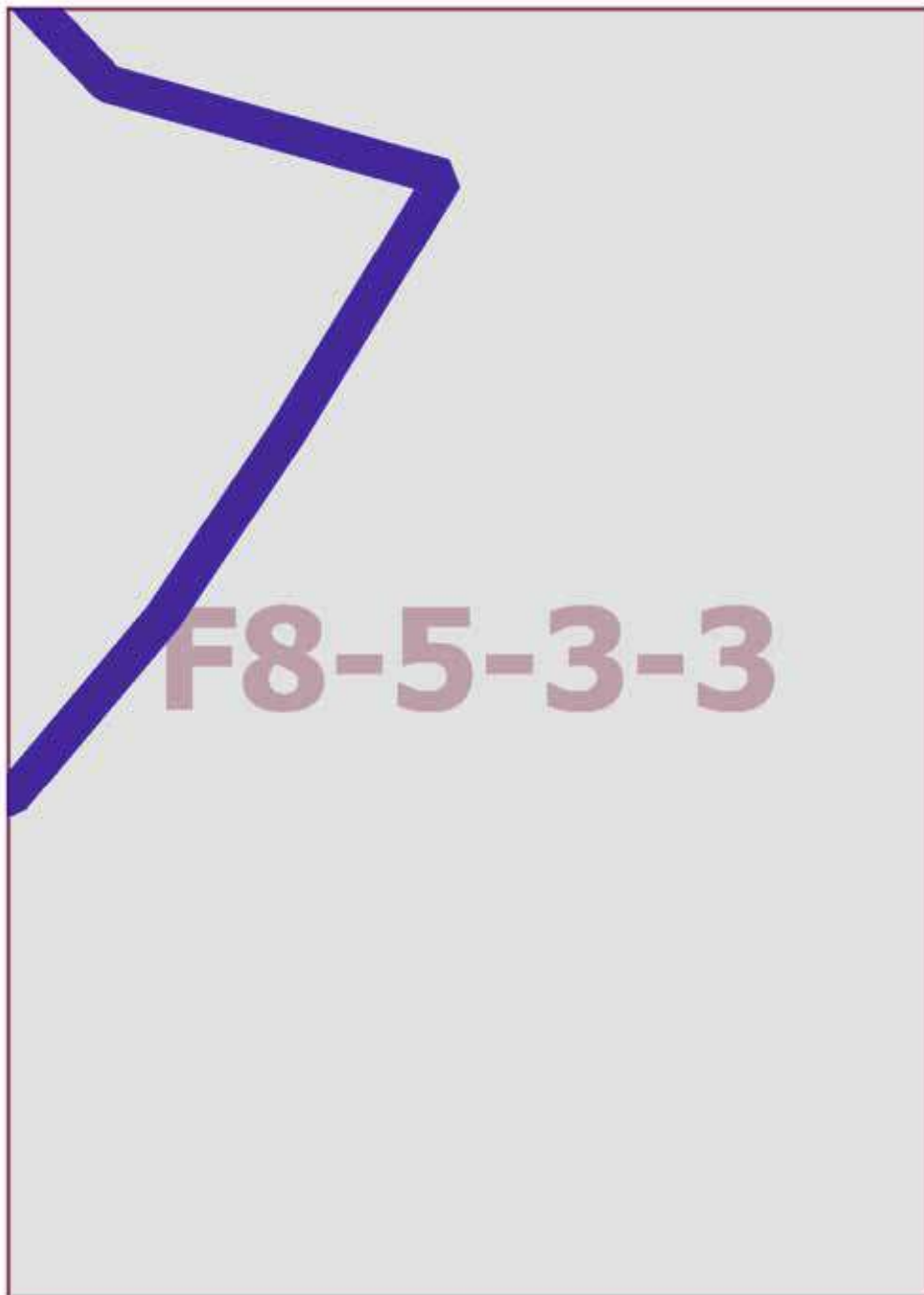
Территории, в границах которых предусматривается осуществление деятельности
по комплексному развитию территории



Приложение 54
*к постановлению Правительства Москвы
от 27 апреля 2022 г. № 774-ПП*

**Внесение изменения в приложение к постановлению Правительства Москвы
от 28 марта 2017 г. № 120-ПП**

Книга 14
Карта градостроительного зонирования
Территории, в границах которых предусматривается осуществление деятельности
по комплексному развитию территории



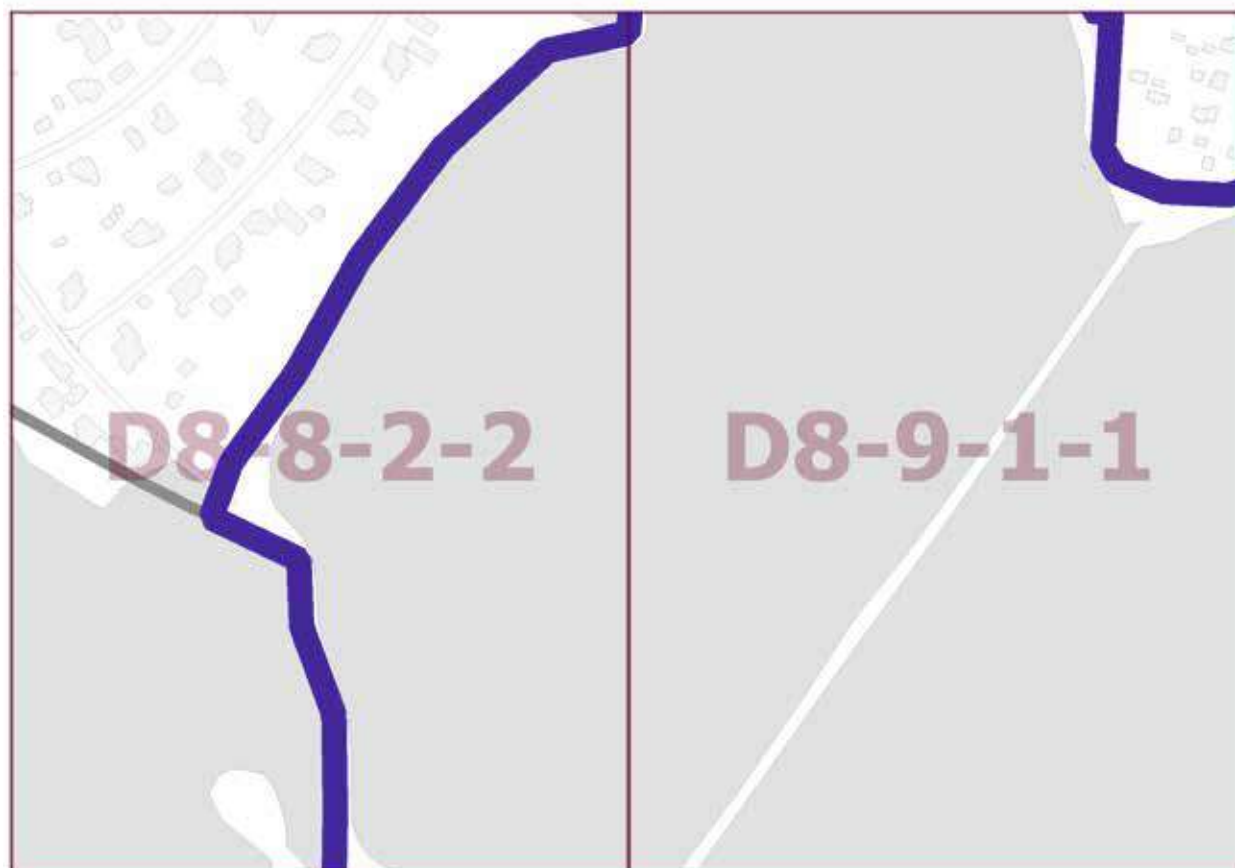
Приложение 55
к постановлению Правительства Москвы
от 27 апреля 2022 г. № 774-ПП

**Внесение изменений в приложение к постановлению Правительства Москвы
от 28 марта 2017 г. № 120-ПП**

Книга 14

Карта градостроительного зонирования

Территории, в границах которых предусматривается осуществление деятельности
по комплексному развитию территории



Приложение 56
к постановлению Правительства Москвы
от 27 апреля 2022 г. № 774-ПП

Внесение изменений в приложение к постановлению Правительства Москвы
от 28 марта 2017 г. № 120-ПП

Книга 14

Карта градостроительного зонирования

Территории, в границах которых предусматривается осуществление деятельности
по комплексному развитию территории



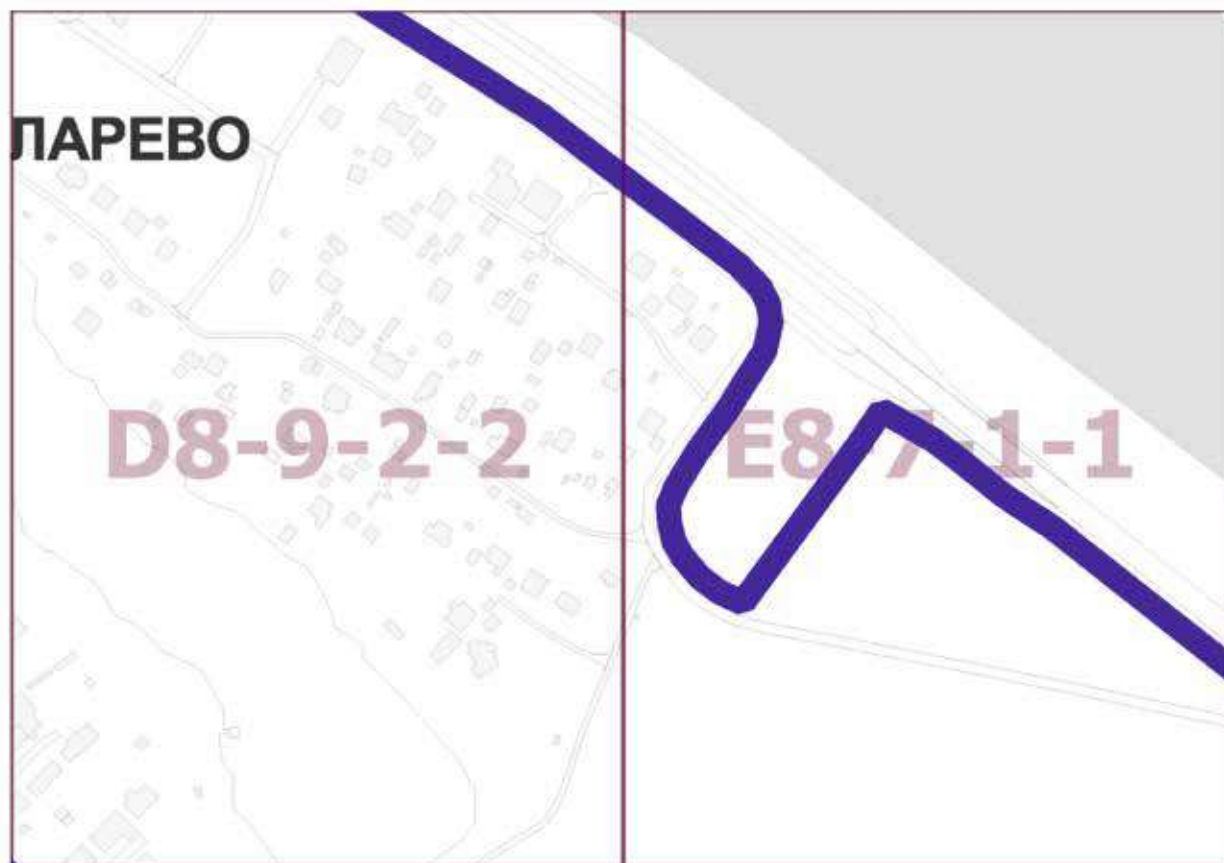
Приложение 57
к постановлению Правительства Москвы
от 27 апреля 2022 г. № 774-ПП

**Внесение изменений в приложение к постановлению Правительства Москвы
от 28 марта 2017 г. № 120-ПП**

Книга 14

Карта градостроительного зонирования

Территории, в границах которых предусматривается осуществление деятельности
по комплексному развитию территории



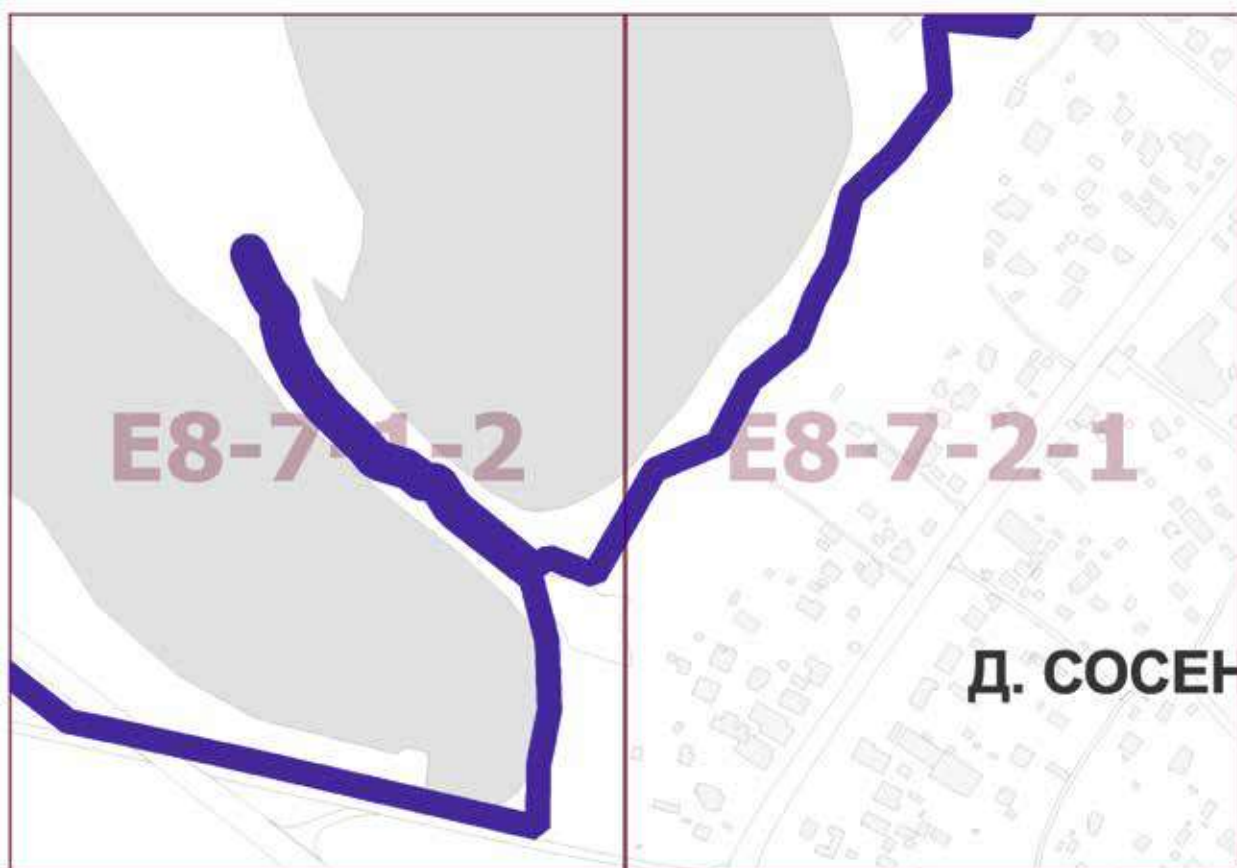
Приложение 58
к постановлению Правительства Москвы
от 27 апреля 2022 г. № 774-ПП

**Внесение изменений в приложение к постановлению Правительства Москвы
от 28 марта 2017 г. № 120-ПП**

Книга 14

Карта градостроительного зонирования

Территории, в границах которых предусматривается осуществление деятельности
по комплексному развитию территории



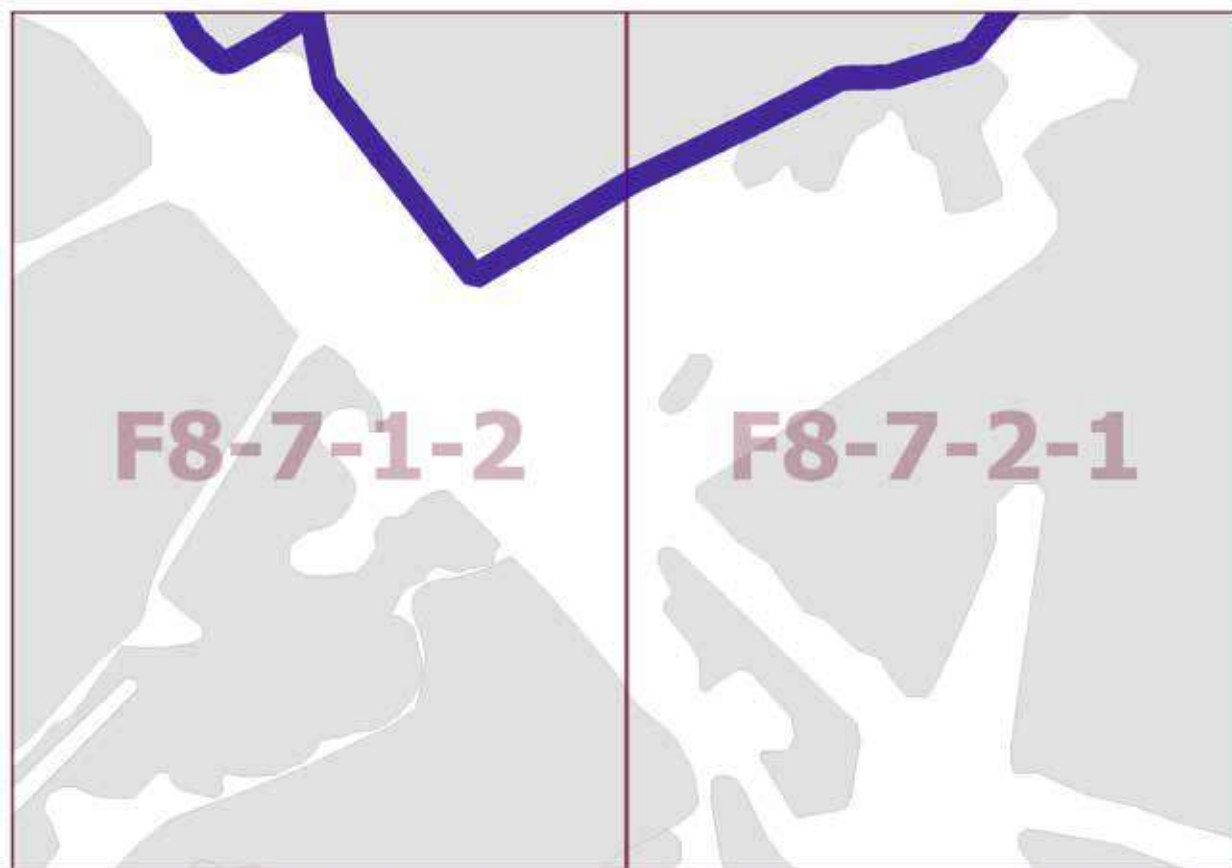
Приложение 59
к постановлению Правительства Москвы
от 27 апреля 2022 г. № 774-ПП

**Внесение изменений в приложение к постановлению Правительства Москвы
от 28 марта 2017 г. № 120-ПП**

Книга 14

Карта градостроительного зонирования

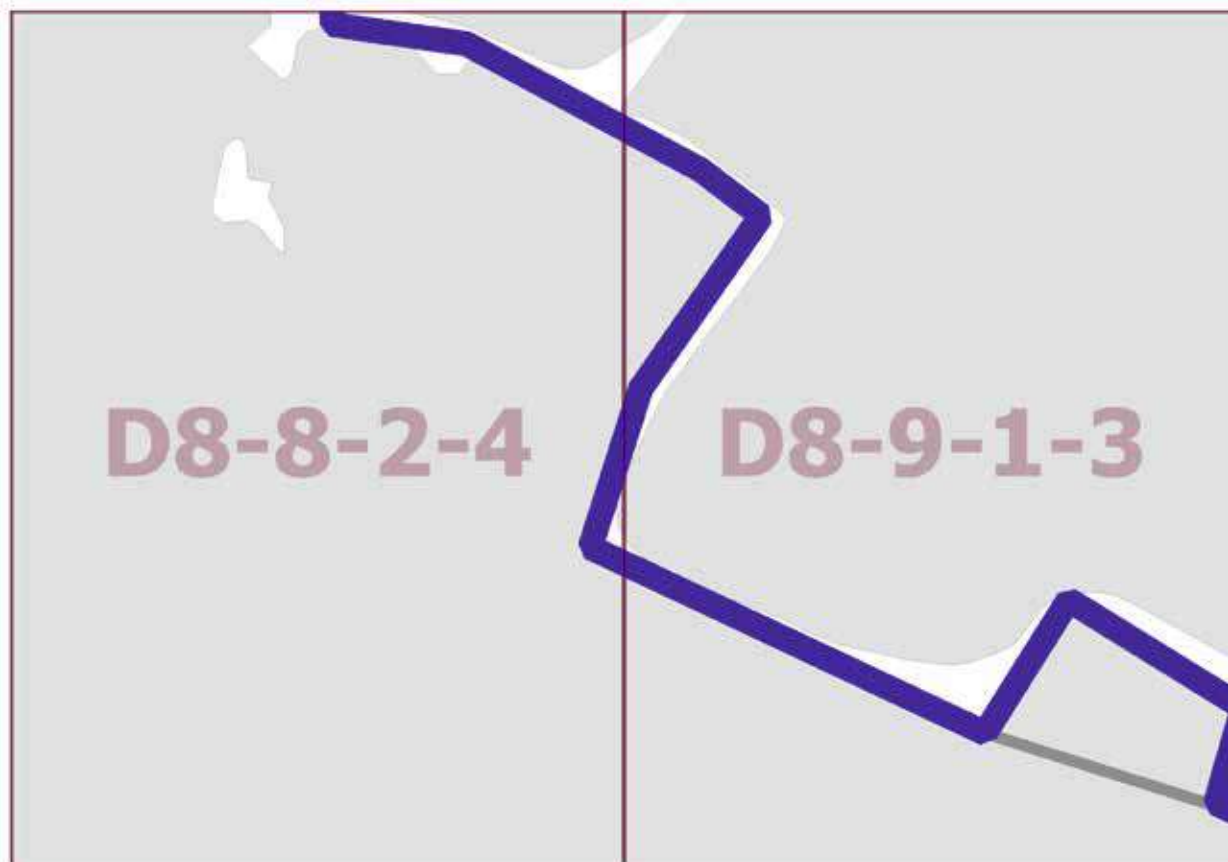
Территории, в границах которых предусматривается осуществление деятельности
по комплексному развитию территории



Приложение 60
к постановлению Правительства Москвы
от 27 апреля 2022 г. № 774-ПП

**Внесение изменений в приложение к постановлению Правительства Москвы
от 28 марта 2017 г. № 120-ПП**

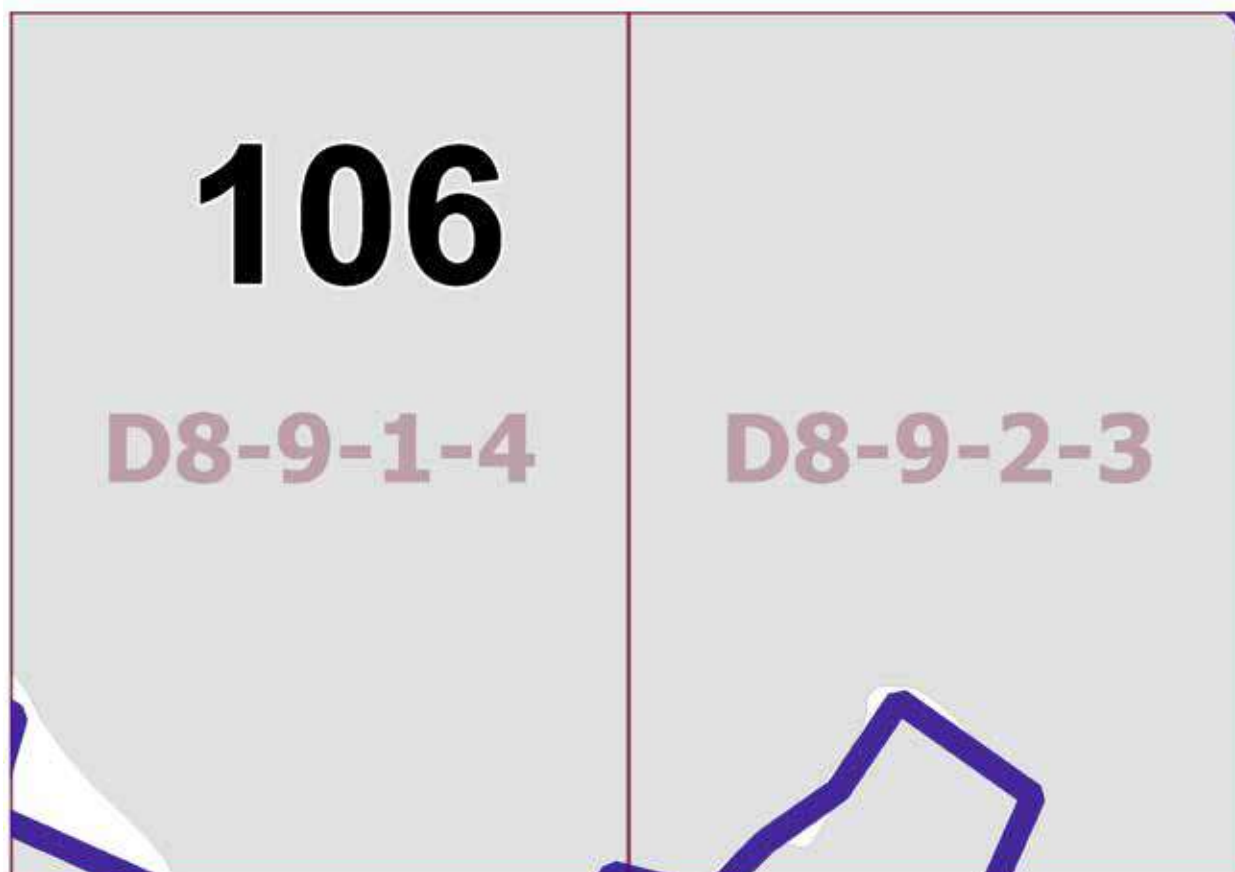
Книга 14
Карта градостроительного зонирования
Территории, в границах которых предусматривается осуществление деятельности
по комплексному развитию территории



Приложение 61
к постановлению Правительства Москвы
от 27 апреля 2022 г. № 774-ПП

**Внесение изменений в приложение к постановлению Правительства Москвы
от 28 марта 2017 г. № 120-ПП**

Книга 14
Карта градостроительного зонирования
Территории, в границах которых предусматривается осуществление деятельности
по комплексному развитию территории



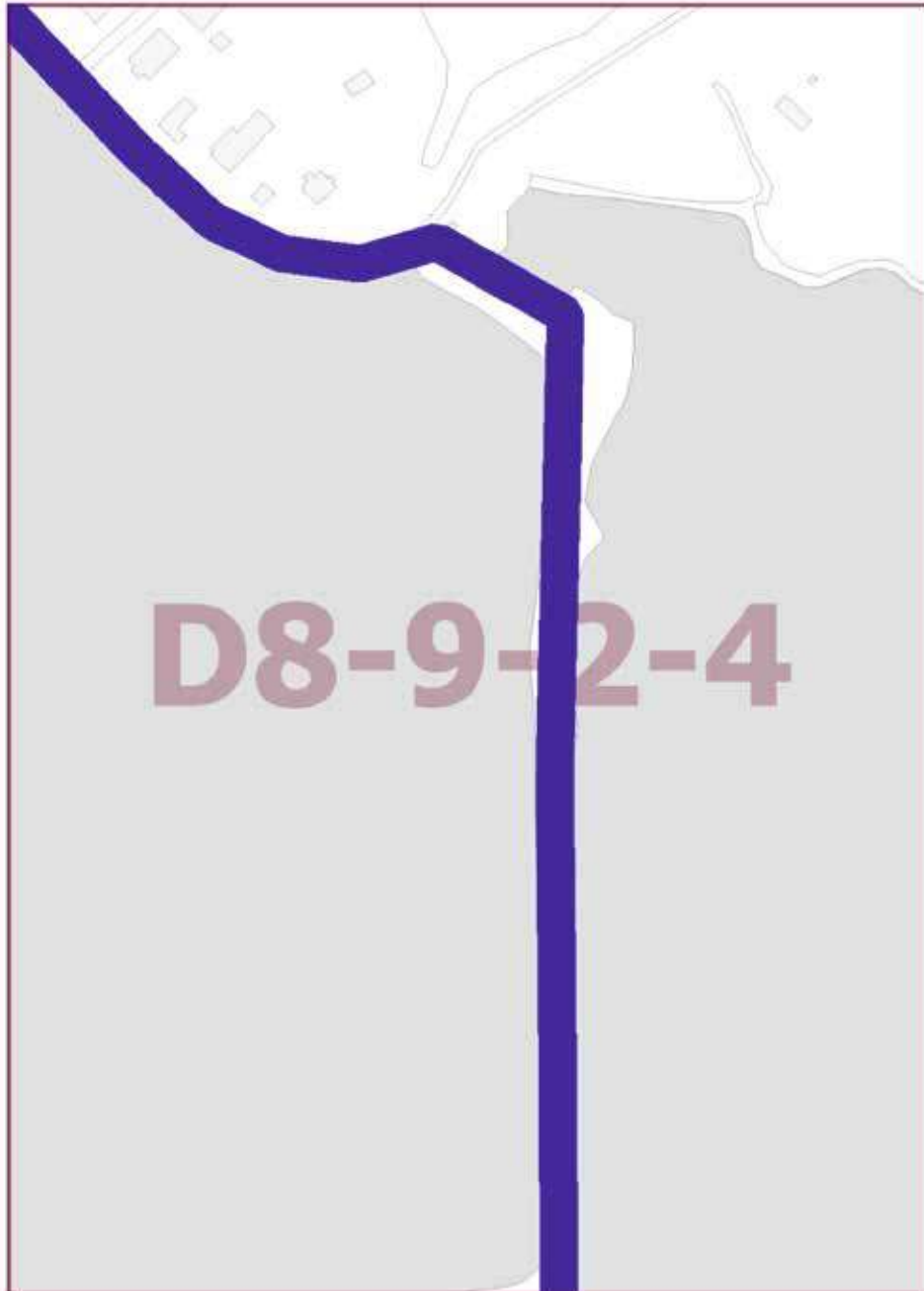
Приложение 62
*к постановлению Правительства Москвы
от 27 апреля 2022 г. № 774-ПП*

**Внесение изменения в приложение к постановлению Правительства Москвы
от 28 марта 2017 г. № 120-ПП**

Книга 14

Карта градостроительного зонирования

Территории, в границах которых предусматривается осуществление деятельности
по комплексному развитию территории



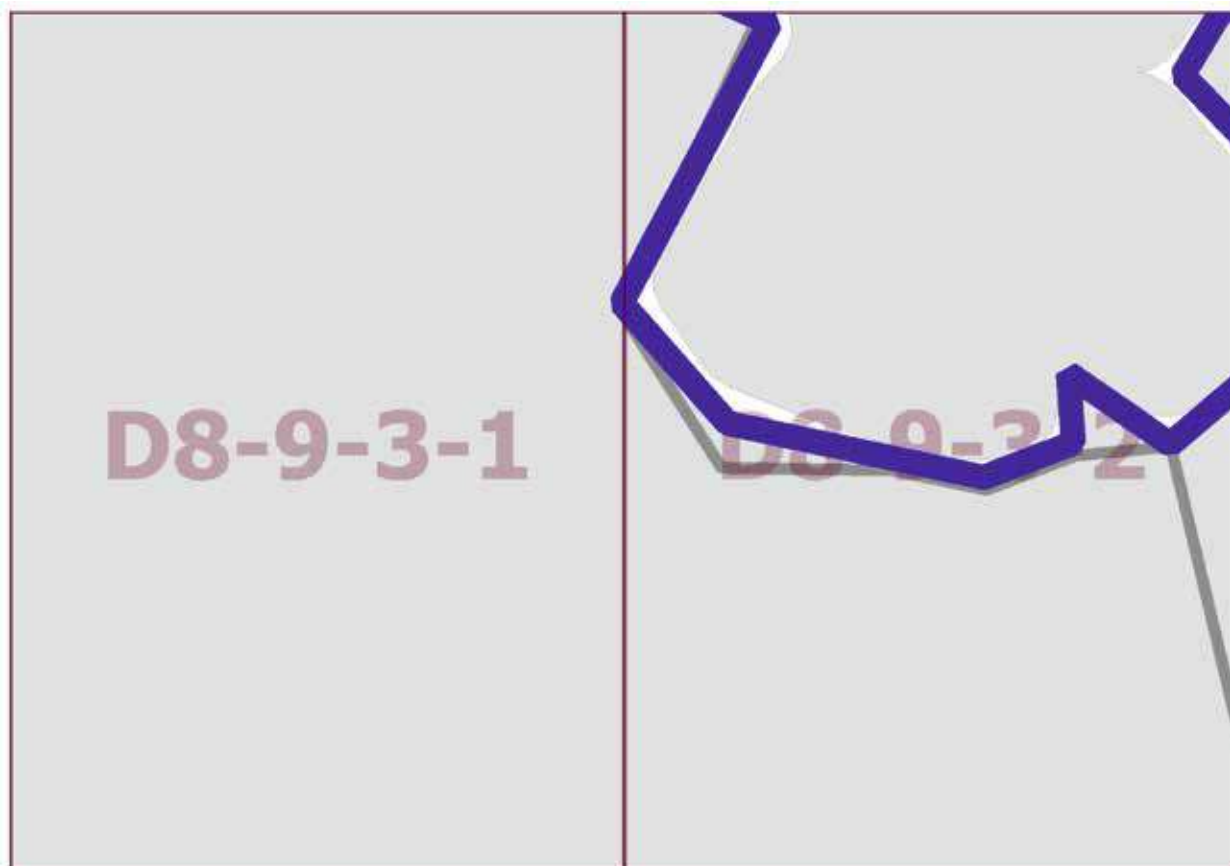
Приложение 63
к постановлению Правительства Москвы
от 27 апреля 2022 г. № 774-ПП

**Внесение изменений в приложение к постановлению Правительства Москвы
от 28 марта 2017 г. № 120-ПП**

Книга 14

Карта градостроительного зонирования

Территории, в границах которых предусматривается осуществление деятельности
по комплексному развитию территории



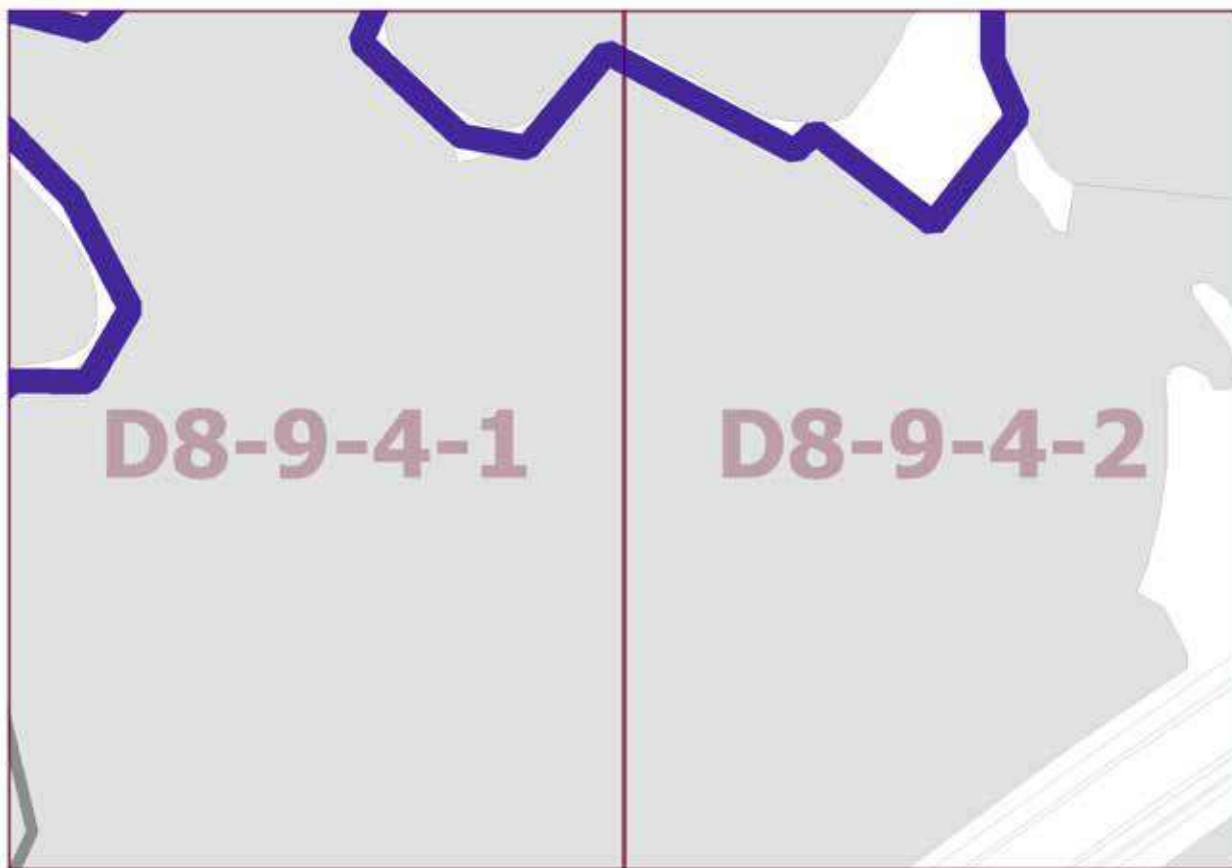
Приложение 64
к постановлению Правительства Москвы
от 27 апреля 2022 г. № 774-ПП

**Внесение изменений в приложение к постановлению Правительства Москвы
от 28 марта 2017 г. № 120-ПП**

Книга 14

Карта градостроительного зонирования

Территории, в границах которых предусматривается осуществление деятельности
по комплексному развитию территории



Приложение 65
к постановлению Правительства Москвы
от 27 апреля 2022 г. № 774-ПП

**Внесение изменения в приложение к постановлению Правительства Москвы
от 28 марта 2017 г. № 120-ПП**

Книга 14

Пункт 105

Комплексное развитие территории № 105

В отношении территориальной зоны, для которой установлены виды разрешенного использования земельных участков и объектов капитального строительства с кодами

1.2, 1.3, 1.4, 1.5, 1.7, 1.8, 1.9, 1.10, 1.11, 1.12, 1.13, 1.14, 1.15, 1.16, 1.17, 1.18, 1.19, 1.20, 3.1, 3.1.1, 3.1.2, 3.2.1, 3.2.2, 3.2.3, 3.3, 3.4, 3.4.1, 3.4.2, 3.5, 3.5.1, 3.5.2, 3.6, 3.6.1, 3.6.2, 3.7, 3.7.1, 3.7.2, 3.9, 3.9.1, 3.9.2, 3.9.3, 3.10, 3.10.1, 3.10.2, 4.1, 4.2, 4.3, 4.4, 4.5, 4.6, 4.8.1, 4.9, 4.10, 5.1.1, 5.1.2, 5.1.3, 5.1.4, 5.1.5, 5.1.6, 5.3, 5.4, 5.5, 6.3, 6.4, 6.6, 6.7, 6.8, 6.9, 6.11, 6.12, 8.3, 12.0, 12.0.1, 12.0.2

Минимально допустимые уровни обеспеченности территории

Транспортная инфраструктура	В соответствии с нормативами			
		Наименование показателя (единицы измерения)	Производственные объекты	Общественные объекты
Коммунальная инфраструктура	Водопотребление	Усредненные расчетные показатели удельного водопотребления в сутки на 1 кв.м общей площади застройки, л/(сутки * кв.м)	2,6 дополнительное водопотребление для нужд промышленного производства определяется в зависимости от технологии	5
	Водоотведение	Коэффициент стока	0,8	0,7
		Объем поверхностных вод, поступающих на очистку(куб.м с 1 га территории)	70	60
	Теплоснабжение	Средний удельный показатель расхода тепла (отопление, вентиляция, горячее водоснабжение – среднечасовое, не более), (ккал/(час * кв.м))	50,4 на 1 кв.м общей площади застройки	44,5 на 1 кв.м общей площади застройки
Электроснабжение	Средний удельный показатель расхода электроэнергии на 1 кв.м общей площади застройки в функциональной зоне (не более), кВт/ кв.м	Определяется в зависимости от технологии производства	0,078	

Расчетные показатели максимально допустимого уровня территориальной доступности указанных объектов для населения в отношении территорий, подлежащих комплексному развитию

Социальная инфраструктура	Амбулаторно-поликлинические	Следует размещать на территории предприятия
	Аптеки	
	Столовые, кафетерии, буфеты	
Транспортная инфраструктура	Остановочные пункты наземного городского общественного транспорта	Не более 400 м от проходной предприятий в производственных и коммунально-складских зонах
	Въезд на территорию	Не менее двух въездов для предприятий сплочадками размером более 5 га

Приложение 66

к постановлению Правительства Москвы
от 27 апреля 2022 г. № 774-ПП

Внесение изменения в приложение к постановлению Правительства Москвы от 28 марта 2017 г. № 120-ПП

Книга 14

Пункт 106

Комплексное развитие территории № 106

В отношении территориальной зоны, для которой установлены виды разрешенного использования земельных участков и объектов капитального строительства с кодами

3.3, 3.1.1, 3.5.1, 4.4, 5.1.2, 5.1.3, 12.0.1, 12.0.2

Минимально допустимые уровни обеспеченности территории

Транспортная инфраструктура	В соответствии с нормативами		
Коммунальная инфраструктура		Наименование показателя (единицы измерения)	Общественные объекты
	Водопотребление	Усредненные расчетные показатели удельного водопотребления в сутки на 1 кв.м общей площади застройки, л/(сутки * кв.м)	5
	Водоотведение	Коэффициент стока	0,7
		Объем поверхностных вод, поступающих на очистку(куб.м с 1 га территории)	60
	Теплоснабжение	Средний удельный показатель расхода тепла (отопление, вентиляция, горячее водоснабжение – среднечасовое, не более), (ккал/(час * кв.м))	44,5 на 1 кв.м общей площади застройки
	Электроснабжение	Средний удельный показатель расхода электроэнергии на 1 кв.м общей площади застройки в функциональной зоне (не более), кВт/ кв.м	0,078

Максимально допустимые уровни территориальной доступности не нормируются

В отношении территориальной зоны, для которой установлены виды разрешённого использования земельных участков и объектов капитального строительства с кодами

2.1, 2.2, 13.2

Минимально допустимые уровни обеспеченности территории

Социальная инфраструктура	Объект общего образования	124 места на 1000 жителей
	Объект общего образования для детей с ОВЗ	5 мест на 1000 жителей
	Объект дошкольного образования	63 места на 1000 жителей
	Объект дошкольного образования для детей с ОВЗ	8 мест на 1000 жителей
	Поликлиника смешанного типа	19 посещений/смену на 1000 жителей
Коммунальная инфраструктура	Канализация	подключение к центральной системе канализации: рекомендуется. При отсутствии подключения к центральной системе канализации обязательно наличие локальной системы инженерного обеспечения.
	Мусороудаление	организация вывоза ТБО от площадок с контейнерами. Расстояние от площадок с контейнерами до жилых домов, детских игровых и спортивных площадок, зданий и игровых, прогулочных и спортивных площадок организаций воспитания и обучения, отдыха и оздоровления детей и молодежи, территорий медицинских организаций и предприятий питания – не менее 20 м. При отсутствии организованных площадок вывоз ТБО осуществляется с участков

Максимально допустимые уровни территориальной доступности

Социальная инфраструктура	Объект общего образования	Пешеходно-транспортная доступность до зданий ИЖС не более 15 минут
	Объект дошкольного образования	Пешеходно-транспортная доступность до зданий ИЖС не более 15 минут
	Поликлиника смешанного типа	Пешеходно-транспортная доступность не более 20 минут
Транспортная инфраструктура	Остановочные пункты скоростного внеуличного общественного транспорта	Пешеходная доступность не более 700 м; транспортная доступность не более 2200 м
	Остановочные пункты наземного городского общественного транспорта	Пешеходная доступность от мест проживания не более 400 м

**Внесение изменения в приложение к постановлению Правительства Москвы
от 28 марта 2017 г. № 120-ПП**

Книга 14

Пункт 107

Комплексное развитие территории № 107

В отношении территориальной зоны, для которой установлены виды разрешенного использования земельных участков и объектов капитального строительства с кодами

1.2, 1.3, 1.4, 1.5, 1.7, 1.8, 1.9, 1.10, 1.11, 1.12, 1.13, 1.14, 1.15, 1.16, 1.17, 1.18, 1.19, 1.20, 3.1, 3.1.1, 3.1.2, 3.2.1, 3.2.2, 3.2.3, 3.3, 3.4, 3.4.1, 3.4.2, 3.5, 3.5.1, 3.5.2, 3.6, 3.6.1, 3.6.2, 3.7, 3.7.1, 3.7.2, 3.9, 3.9.1, 3.9.2, 3.9.3, 3.10, 3.10.1, 3.10.2, 4.1, 4.2, 4.3, 4.4, 4.5, 4.6, 4.8.1, 4.9, 4.10, 5.1.1, 5.1.2, 5.1.3, 5.1.4, 5.1.5, 5.1.6, 5.3, 5.4, 5.5, 6.3, 6.4, 6.6, 6.7, 6.8, 6.9, 6.11, 6.12, 8.3, 9.1, 11.0, 12.0, 12.0.1, 12.0.2

Минимально допустимые уровни обеспеченности территории

Транспортная инфраструктура	В соответствии с нормативами			
	Коммунальная инфраструктура	Наименование показателя (единицы измерения)	Производственные объекты	Общественные объекты
	Водопотребление	Усредненные расчетные показатели удельного водопотребления в сутки на 1 кв.м общей площади застройки, л/(сутки * кв.м)	2,6 дополнительное водопотребление для нужд промышленного производства определяется в зависимости от технологии	5
	Водоотведение	Коэффициент стока	0,8	0,7
		Объем поверхностных вод, поступающих на очистку (куб.м с 1 га территории)	70	60
	Теплоснабжение	Средний удельный показатель расхода тепла (отопление, вентиляция, горячее водоснабжение -- среднечасовое, не более), (ккал/(час * кв.м))	50,4 на 1 кв.м общей площади застройки	44,5 на 1 кв.м общей площади застройки
	Электроснабжение	Средний удельный показатель расхода электроэнергии на 1 кв.м общей площади застройки в функциональной зоне (не более), кВт/ кв.м	Определяется в зависимости от технологии производства	0,078

Расчетные показатели максимально допустимого уровня территориальной доступности указанных объектов для населения в отношении территорий, подлежащих комплексному развитию

Социальная инфраструктура	Амбулаторно-поликлинические	Следует размещать на территории предприятия
	Аптеки	
	Столовые, кафетерии, буфеты	
Транспортная инфраструктура	Остановочные пункты наземного городского общественного транспорта	Не более 400 м от проходной предприятий в производственных и коммунально-складских зонах
	Въезд на территорию	Не менее двух въездов для предприятий с площадками размером более 5 га

Приложение 68

к постановлению Правительства Москвы
от 27 апреля 2022 г. № 774-ПП

Внесение изменения в приложение к постановлению Правительства Москвы от 28 марта 2017 г. № 120-ПП

Книга 14

Пункт 108

Комплексное развитие территории № 108

В отношении территориальной зоны, для которой установлены виды разрешенного использования земельных участков и объектов капитального строительства с кодами

1.2, 1.3, 1.4, 1.5, 1.7, 1.8, 1.9, 1.10, 1.11, 1.12, 1.13, 1.14, 1.15, 1.16, 1.17, 1.18, 1.19, 1.20, 3.1, 3.1.1, 3.1.2, 3.2.1, 3.2.2, 3.2.3, 3.3, 3.4, 3.4.1, 3.4.2, 3.5, 3.5.1, 3.5.2, 3.6, 3.6.1, 3.6.2, 3.7, 3.7.1, 3.7.2, 3.9, 3.9.1, 3.9.2, 3.9.3, 3.10, 3.10.1, 3.10.2, 4.1, 4.2, 4.3, 4.4, 4.5, 4.6, 4.8.1, 4.9, 4.10, 5.1.1, 5.1.2, 5.1.3, 5.1.4, 5.1.5, 5.1.6, 5.3, 5.4, 5.5, 6.3, 6.4, 6.6, 6.7, 6.8, 6.9, 6.11, 6.12, 8.0, 8.1, 8.3, 9.1, 11.0, 12.0, 12.0.1, 12.0.2

Минимально допустимые уровни обеспеченности территории

Транспортная инфраструктура	В соответствии с нормативами			
		Наименование показателя (единицы измерения)	Производственные объекты	Общественные объекты
Коммунальная инфраструктура	Водопотребление	Усредненные расчетные показатели удельного водопотребления в сутки на 1 кв.м общей площади застройки, л/(сутки * кв.м)	2,6 дополнительное водопотребление для нужд промышленного производства определяется в зависимости от технологии	5
	Водоотведение	Коэффициент стока	0,8	0,7
		Объем поверхностных вод, поступающих на очистку (куб.м с 1 га территории)	70	60

	Теплоснабжение	Средний удельный показатель расхода тепла (отопление, вентиляция, горячее водоснабжение – среднечасовое, не более), (ккал/(час * кв.м))	50,4 на 1 кв.м общей площади застройки	44,5 на 1 кв.м общей площади застройки
	Электроснабжение	Средний удельный показатель расхода электроэнергии на 1 кв.м общей площади застройки в функциональной зоне (не более), кВт/ кв.м	Определяется в зависимости от технологии производства	0,078

Расчетные показатели максимально допустимого уровня территориальной доступности указанных объектов для населения в отношении территорий, подлежащих комплексному развитию

Социальная инфраструктура	Амбулаторно-поликлинические	Следует размещать на территории предприятия
	Аптеки	
	Столовые, кафетерии, буфеты	
Транспортная инфраструктура	Остановочные пункты наземного городского общественного транспорта	Не более 400 м от проходной предприятий в производственных и коммунально-складских зонах
	Въезд на территорию	Не менее двух въездов для предприятий с площадками размером более 5 га

Приложение 69

к постановлению Правительства Москвы от 27 апреля 2022 г. № 774-ПП

Внесение изменения в приложение к постановлению Правительства Москвы от 28 марта 2017 г. № 120-ПП

Книга 14

Пункт 109

Комплексное развитие территории № 109

В отношении территориальной зоны, для которой установлены виды разрешенного использования земельных участков и объектов капитального строительства с кодами

1.2, 1.3, 1.4, 1.5, 1.7, 1.8, 1.9, 1.10, 1.11, 1.12, 1.13, 1.14, 1.15, 1.16, 1.17, 1.18, 1.19, 1.20, 3.1, 3.1.1, 3.1.2, 3.2.1, 3.2.2, 3.2.3, 3.3, 3.4, 3.4.1, 3.4.2, 3.5, 3.5.1, 3.5.2, 3.6, 3.6.1, 3.6.2, 3.7, 3.7.1, 3.7.2, 3.9, 3.9.1, 3.9.2, 3.9.3, 3.10, 3.10.1, 3.10.2, 4.1, 4.2, 4.3, 4.4, 4.5, 4.6, 4.8.1, 4.9, 4.10, 5.1.1, 5.1.2, 5.1.3, 5.1.4, 5.1.5, 5.1.6, 5.3, 5.4, 5.5, 6.3, 6.4, 6.6, 6.7, 6.8, 6.9, 6.11, 6.12, 8.0, 8.1, 8.3, 9.1, 11.0, 12.0, 12.0.1, 12.0.2

Минимально допустимые уровни обеспеченности территории

Транспортная инфраструктура	В соответствии с нормативами			
		Наименование показателя (единицы измерения)	Производственные объекты	Общественные объекты
Коммунальная инфраструктура	Водопотребление	Усредненные расчетные показатели удельного водопотребления в сутки на 1 кв.м общей площади застройки, л/(сутки * кв.м)	2,6 дополнительное водопотребление для нужд промышленного производства определяется в зависимости от технологии	5

	Водоотведение	Коэффициент стока	0,8	0,7
		Объем поверхностных вод, поступающих на очистку (куб.м с 1 га территории)	70	60
	Теплоснабжение	Средний удельный показатель расхода тепла (отопление, вентиляция, горячее водоснабжение -- среднечасовое, не более), (ккал/(час * кв.м))	50,4 на 1 кв.м общей площади застройки	44,5 на 1 кв.м общей площади застройки
	Электроснабжение	Средний удельный показатель расхода электроэнергии на 1 кв.м общей площади застройки в функциональной зоне (не более), кВт/ кв.м	Определяется в зависимости от технологии производства	0,078

Расчетные показатели максимально допустимого уровня территориальной доступности указанных объектов для населения в отношении территорий, подлежащих комплексному развитию

Социальная инфраструктура	Амбулаторно-поликлинические	Следует размещать на территории предприятия
	Аптеки	
	Столовые, кафетерии, буфеты	
Транспортная инфраструктура	Остановочные пункты наземного городского общественного транспорта	Не более 400 м от проходной предприятий в производственных и коммунально-складских зонах
	Въезд на территорию	Не менее двух въездов для предприятий с площадками размером более 5 га

**Внесение изменения в приложение к постановлению Правительства Москвы
от 28 марта 2017 г. № 120-ПП**

Книга 14

Пункт 110

Комплексное развитие территории № 110

В отношении территориальной зоны, для которой установлены виды разрешенного использования земельных участков и объектов капитального строительства с кодами

1.2, 1.3, 1.4, 1.5, 1.7, 1.8, 1.9, 1.10, 1.11, 1.12, 1.13, 1.14, 1.15, 1.16, 1.17, 1.18, 1.19, 1.20, 3.1, 3.1.1, 3.1.2, 3.2.1, 3.2.2, 3.2.3, 3.3, 3.4, 3.4.1, 3.4.2, 3.5, 3.5.1, 3.5.2, 3.6, 3.6.1, 3.6.2, 3.7, 3.7.1, 3.7.2, 3.9, 3.9.1, 3.9.2, 3.9.3, 3.10, 3.10.1, 3.10.2, 4.1, 4.2, 4.3, 4.4, 4.5, 4.6, 4.8.1, 4.9, 4.10, 5.1.1, 5.1.2, 5.1.3, 5.1.4, 5.1.5, 5.1.6, 5.3, 5.4, 5.5, 6.3, 6.4, 6.6, 6.7, 6.8, 6.9, 6.11, 6.12, 8.0, 8.1, 8.3, 9.1, 11.0, 12.0, 12.0.1, 12.0.2

Минимально допустимые уровни обеспеченности территории

Транспортная инфраструктура	В соответствии с нормативами			
Коммунальная инфраструктура		Наименование показателя (единицы измерения)	Производственные объекты	Общественные объекты
	Водопотребление	Усредненные расчетные показатели удельного водопотребления в сутки на 1 кв.м общей площади застройки, л/(сутки * кв.м)	2,6 дополнительное водопотребление для нужд промышленного производства определяется в зависимости от технологии	5
	Водоотведение	Коэффициент стока	0,8	0,7
		Объем поверхностных вод, поступающих на очистку (куб.м с 1 га территории)	70	60
	Теплоснабжение	Средний удельный показатель расхода тепла (отопление, вентиляция, горячее водоснабжение — среднечасовое, не более), (ккал/(час * кв.м))	50,4 на 1 кв.м общей площади застройки	44,5 на 1 кв.м общей площади застройки
Электроснабжение	Средний удельный показатель расхода электроэнергии на 1 кв.м общей площади застройки в функциональной зоне (не более), кВт/ кв.м	Определяется в зависимости от технологии производства	0,078	

Расчетные показатели максимально допустимого уровня территориальной доступности указанных объектов для населения в отношении территорий, подлежащих комплексному развитию

Социальная инфраструктура	Амбулаторно-поликлинические	Следует размещать на территории предприятия
	Аптеки	
	Столовые, кафетерии, буфеты	
Транспортная инфраструктура	Остановочные пункты наземного городского общественного транспорта	Не более 400 м от проходной предприятий в производственных и коммунально-складских зонах
	Въезд на территорию	Не менее двух въездов для предприятий с площадками размером более 5 га



ВЕСТНИК МОСКВЫ

Май 2022 года | Спецвыпуск № 19 том 1

Учредитель: Департамент средств массовой информации
и рекламы города Москвы

Издатель: АО «Редакция газеты «Вечерняя Москва»

Главный редактор: Тарапата Юлия Александровна

Зам. главного редактора: Трухачев Александр Викторович

Ответственный секретарь: Акульшин Павел Александрович

Адрес редакции: 127015, Москва, Бумажный пр-д, 14, стр. 2

Тел. (499) 557-04-24, доб. 450

E-mail: vestnikmoscow@vm.ru

Выпуск осуществлен при финансовой поддержке Департамента
средств массовой информации и рекламы города Москвы

Журнал зарегистрирован Федеральной службой по надзору в сфере
связи, информационный технологий и массовых коммуникаций.

Свидетельство ПИ № ФС 77-81024 от 30.04.2021. Территория

распространения: Российская Федерация. Цена свободная

Подписной индекс по каталогу АО «Почта России»

на первое полугодие 2022 года: ПМ850

на второе полугодие 2022 года: ПС085

Периодичность издания: минимально 6 раз в месяц

Электронная версия журнала на сайте: vestnikmoscow.mos.ru

Подписано в печать: 12.05.22

Дата выхода в свет: 13.05.2022

Отпечатано: ОАО «Подольская фабрика офсетной печати»,
142100, Московская обл., г. Подольск, Революционный пр-т, 80/42

Тираж 2600 экз.

Заказ №



ВЕСТНИК МОСКВЫ

ISSN 2713-0592

Май 2022

Специальный выпуск № 19 том 2



ВЕСТНИК МОСКВЫ

Май 2022 года | Спецвыпуск № 19 том 2

Постановления Правительства Москвы

О внесении изменений в постановление Правительства Москвы от 28 марта 2017 г. № 120-ПП от 27.04.22 № 775-ПП	3
О внесении изменений в постановление Правительства Москвы от 28 марта 2017 г. № 120-ПП от 27.04.22 № 776-ПП	211
О внесении изменений в постановление Правительства Москвы от 28 марта 2017 г. № 120-ПП от 27.04.22 № 777-ПП	225
О внесении изменений в постановление Правительства Москвы от 28 марта 2017 г. № 120-ПП от 27.04.22 № 778-ПП	237
О внесении изменений в постановление Правительства Москвы от 28 марта 2017 г. № 120-ПП от 27.04.22 № 779-ПП	249
О внесении изменений в постановление Правительства Москвы от 28 марта 2017 г. № 120-ПП от 27.04.22 № 780-ПП	261
Об утверждении проекта планировки территории, ограниченной Ивантеевской улицей, 7-м и 6-м проездами Подбельского, Московским центральным кольцом и Открытым шоссе, включая территорию транспортно-пересадочного узла «Открытое шоссе» от 04.05.22 № 808-ПП	272
О внесении изменений в постановление Правительства Москвы от 28 марта 2017 г. № 120-ПП от 04.05.22 № 809-ПП	351
О внесении изменений в постановление Правительства Москвы от 28 марта 2017 г. № 120-ПП от 04.05.22 № 810-ПП	354
О внесении изменений в постановление Правительства Москвы от 28 марта 2017 г. № 120-ПП от 04.05.22 № 813-ПП	357
О внесении изменений в постановление Правительства Москвы от 28 марта 2017 г. № 120-ПП от 04.05.22 № 814-ПП	360

О внесении изменений в постановление Правительства Москвы от 28 марта 2017 г. № 120-ПП от 04.05.22 № 815-ПП	364
О внесении изменений в постановление Правительства Москвы от 28 марта 2017 г. № 120-ПП от 04.05.22 № 816-ПП	367
О внесении изменения в постановление Правительства Москвы от 28 марта 2017 г. № 120-ПП от 04.05.22 № 817-ПП	370
О внесении изменений в постановление Правительства Москвы от 28 марта 2017 г. № 120-ПП от 04.05.22 № 818-ПП	372
О внесении изменений в постановление Правительства Москвы от 28 марта 2017 г. № 120-ПП от 04.05.22 № 819-ПП	375
О внесении изменения в постановление Правительства Москвы от 28 марта 2017 г. № 120-ПП от 04.05.22 № 820-ПП	378
О внесении изменений в постановление Правительства Москвы от 28 марта 2017 г. № 120-ПП от 04.05.22 № 821-ПП	380
О внесении изменений в постановление Правительства Москвы от 28 марта 2017 г. № 120-ПП от 04.05.22 № 832-ПП	382
О внесении изменений в постановление Правительства Москвы от 28 марта 2017 г. № 120-ПП от 04.05.22 № 833-ПП	385
О внесении изменений в постановление Правительства Москвы от 28 марта 2017 г. № 120-ПП от 04.05.22 № 834-ПП	388
Об утверждении проекта планировки территории транспортно-пересадочного узла «Царицыно» от 05.05.22 № 836-ПП	391

Постановления Правительства Москвы



О внесении изменений в постановление Правительства Москвы от 28 марта 2017 г. № 120-ПП

Постановление Правительства Москвы от 27 апреля 2022 года № 775-ПП

В соответствии с Градостроительным кодексом Российской Федерации, Законом города Москвы от 25 июня 2008 г. № 28 «Градостроительный кодекс города Москвы», постановлениями Правительства Москвы от 7 апреля 2009 г. № 270-ПП «О создании Городской комиссии по вопросам градостроительства, землепользования и застройки при Правительстве Москвы и об утверждении положений о Городской и окружной комиссиях по вопросам градостроительства, землепользования и застройки при Правительстве Москвы» и от 22 марта 2022 г. № 438-ПП «О реализации положений пункта 2 статьи 7 Федерального закона от 14 марта 2022 г. № 58-ФЗ «О внесении изменений в отдельные законодательные акты Российской Федерации» **Правительство Москвы постановляет:**

1. Внести изменения в постановление Правительства Москвы от 28 марта 2017 г. № 120-ПП «Об утверждении правил землепользования и застройки города Москвы» (в редакции постановлений Правительства Москвы от 14 ноября 2019 г. № 1496-ПП, от 11 февраля 2020 г. № 96-ПП, от 17 ноября 2020 г. № 1999-ПП, от 24 ноября 2020 г. № 2053-ПП, от 11 мая 2021 г. № 589-ПП, от 3 августа 2021 г. № 1200-ПП, от 9 марта 2022 г. № 328-ПП, от 22 марта 2022 г. № 428-ПП, от 27 апреля 2022 г. № 774-ПП):

1.1. Листы D10-1-1-4, D10-1-3-2 и D10-1-4-1 карты градостроительного зонирования «Границы территориальных зон и виды разрешенного использования земель-

ных участков и объектов капитального строительства. Поселение Десеновское города Москвы» раздела 1 книги 12 территориальной части правил землепользования и застройки приложения к постановлению изложить в редакции согласно приложению 1 к настоящему постановлению.

1.2. Листы D10-2-3-1 и D10-2-3-3 карты градостроительного зонирования «Границы территориальных зон и виды разрешенного использования земельных участков и объектов капитального строительства. Поселение Десеновское города Москвы» раздела 1 книги 12 территориальной части правил землепользования и застройки приложения к постановлению изложить в редакции согласно приложению 2 к настоящему постановлению.

1.3. Листы D10-1-4-3 и D10-1-4-4 карты градостроительного зонирования «Границы территориальных зон и виды разрешенного использования земельных участков и объектов капитального строительства. Поселение Десеновское города Москвы» раздела 1 книги 12 территориальной части правил землепользования и застройки приложения к постановлению изложить в редакции согласно приложению 3 к настоящему постановлению.

1.4. Лист D10-4-2-2 карты градостроительного зонирования «Границы территориальных зон и виды разрешенного использования земельных участков и объектов капитального строительства. Поселение Десеновское города Москвы» раздела 1 книги 12 территориальной части правил землепользования и застройки приложения

к постановлению дополнить подразделом «Пункт 115» в редакции согласно приложению 136 к настоящему постановлению.

1.137. Раздел 2 книги 14 территориальной части правил землепользования и застройки приложения к постановлению дополнить подразделом «Пункт 116» в редакции согласно приложению 137 к настоящему постановлению.

1.138. Раздел 2 книги 14 территориальной части правил землепользования и застройки приложения к постановлению дополнить подразделом «Пункт 117» в редакции согласно приложению 138 к настоящему постановлению.

1.139. Раздел 2 книги 14 территориальной части правил землепользования и застройки приложения к постановлению дополнить подразделом «Пункт 118» в редакции согласно приложению 139 к настоящему постановлению.

1.140. Раздел 2 книги 14 территориальной части правил землепользования и застройки приложения к постановлению дополнить подразделом «Пункт 119» в редакции согласно приложению 140 к настоящему постановлению.

1.141. Раздел 2 книги 14 территориальной части правил землепользования и застройки приложения к постановлению дополнить подразделом «Пункт 120» в редакции согласно приложению 141 к настоящему постановлению.

1.142. Раздел 2 книги 14 территориальной части правил землепользования и застройки приложения к постановлению дополнить подразделом «Пункт 121» в редакции согласно приложению 142 к настоящему постановлению.

1.143. Раздел 2 книги 14 территориальной части правил землепользования и застройки приложения к постановлению дополнить подразделом «Пункт 122» в редакции согласно приложению 143 к настоящему постановлению.

2. Контроль за выполнением настоящего постановления возложить на заместителя Мэра Москвы в Правительстве Москвы по вопросам градостроительной политики и строительства Бочкарева А.Ю.

Мэр Москвы **С.С.Собянин**

Приложение 1

к постановлению Правительства Москвы
от 27 апреля 2022 г. № 775-ПП

**Внесение изменений в приложение к постановлению Правительства Москвы
от 28 марта 2017 г. № 120-ПП**

Книга 12

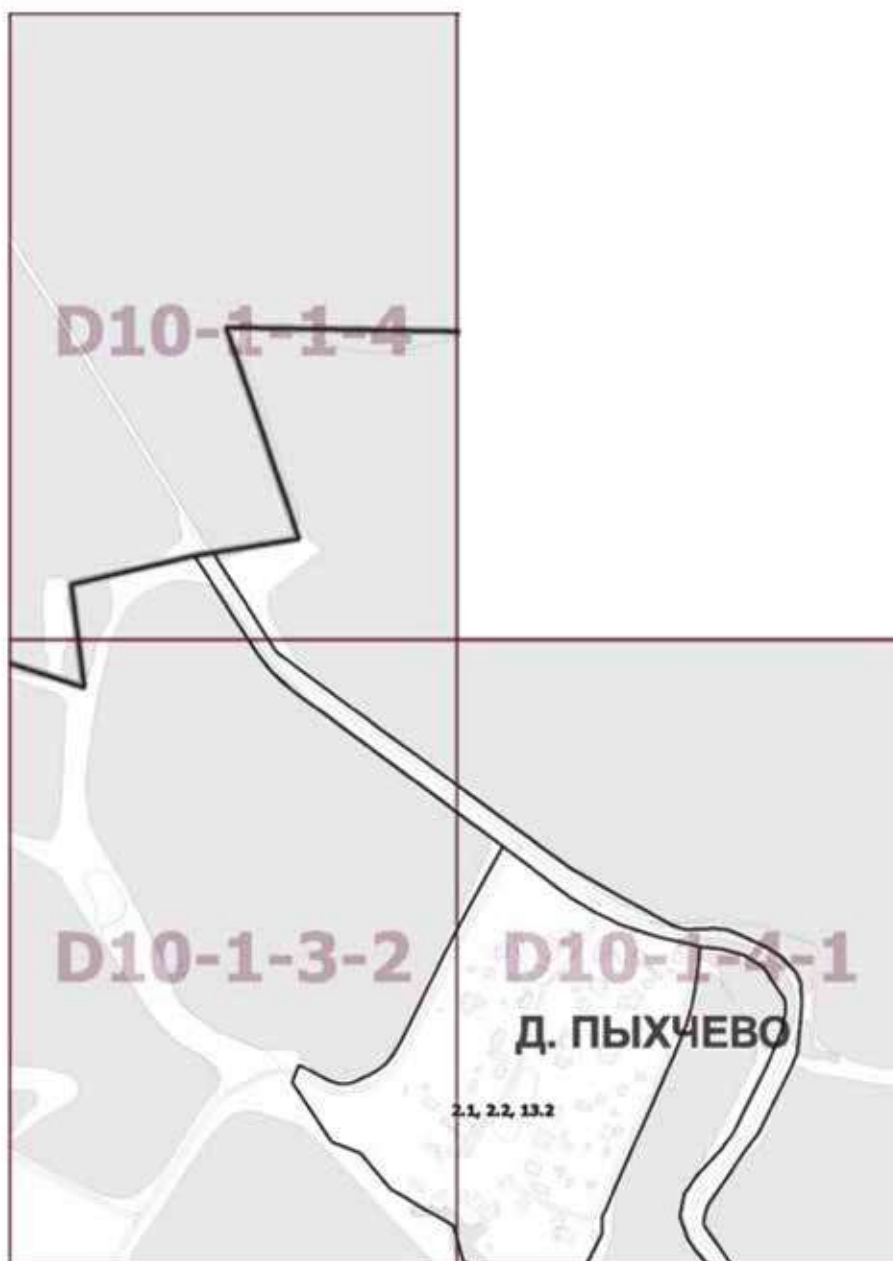
Новомосковский административный округ города Москвы

Карта градостроительного зонирования

Границы территориальных зон и виды разрешенного использования

земельных участков и объектов капитального строительства

поселение Десеновское города Москвы



Приложение 2

к постановлению Правительства Москвы
от 27 апреля 2022 г. № 775-ПП

**Внесение изменений в приложение к постановлению Правительства Москвы
от 28 марта 2017 г. № 120-ПП**

Книга 12

Новомосковский административный округ города Москвы

Карта градостроительного зонирования

Границы территориальных зон и виды разрешенного использования

земельных участков и объектов капитального строительства

поселение Десеновское города Москвы



Приложение 3

к постановлению Правительства Москвы
от 27 апреля 2022 г. № 775-ПП

**Внесение изменений в приложение к постановлению Правительства Москвы
от 28 марта 2017 г. № 120-ПП**

Книга 12

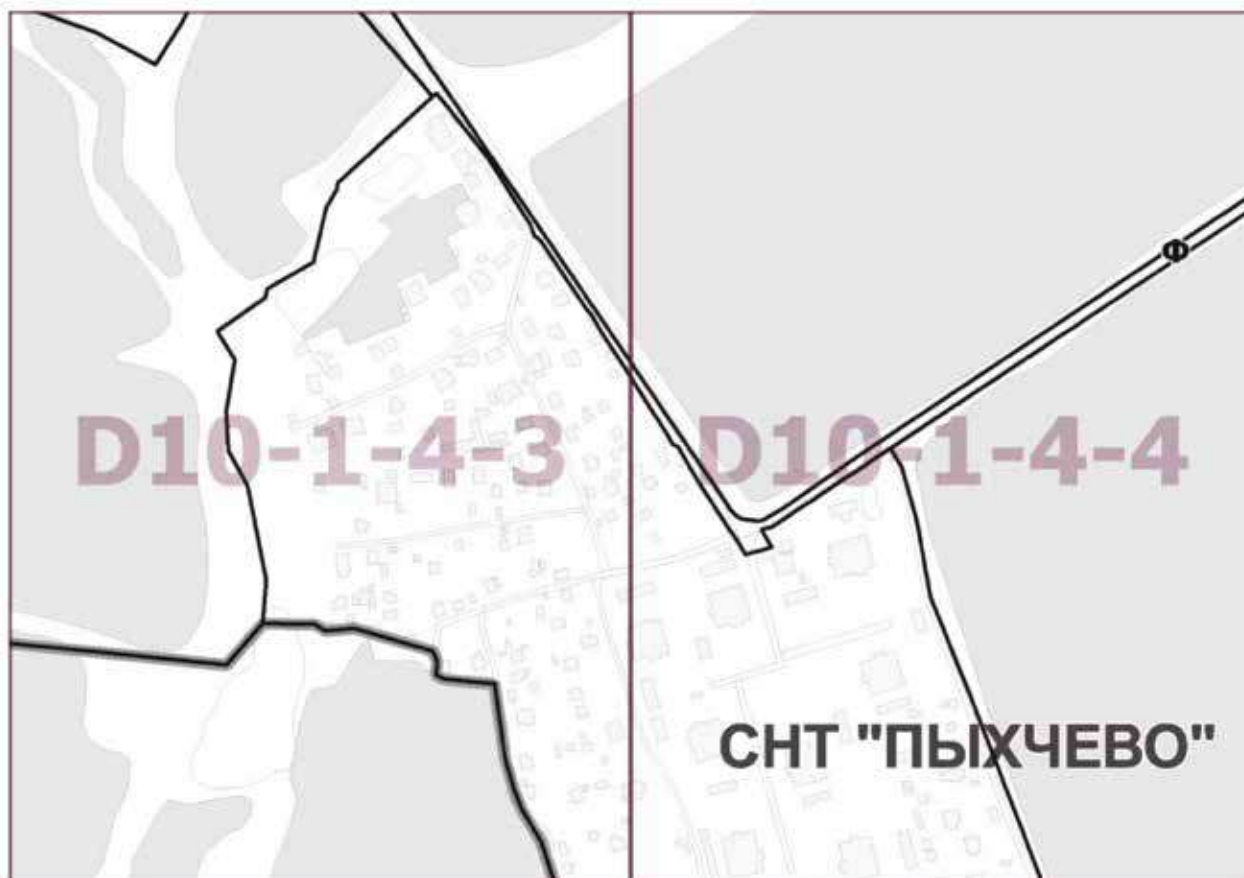
Новомосковский административный округ города Москвы

Карта градостроительного зонирования

Границы территориальных зон и виды разрешенного использования

земельных участков и объектов капитального строительства

поселение Десеновское города Москвы



Приложение 4

к постановлению Правительства Москвы
от 27 апреля 2022 г. № 775-ПП

**Внесение изменения в приложение к постановлению Правительства Москвы
от 28 марта 2017 г. № 120-ПП**

Книга 12

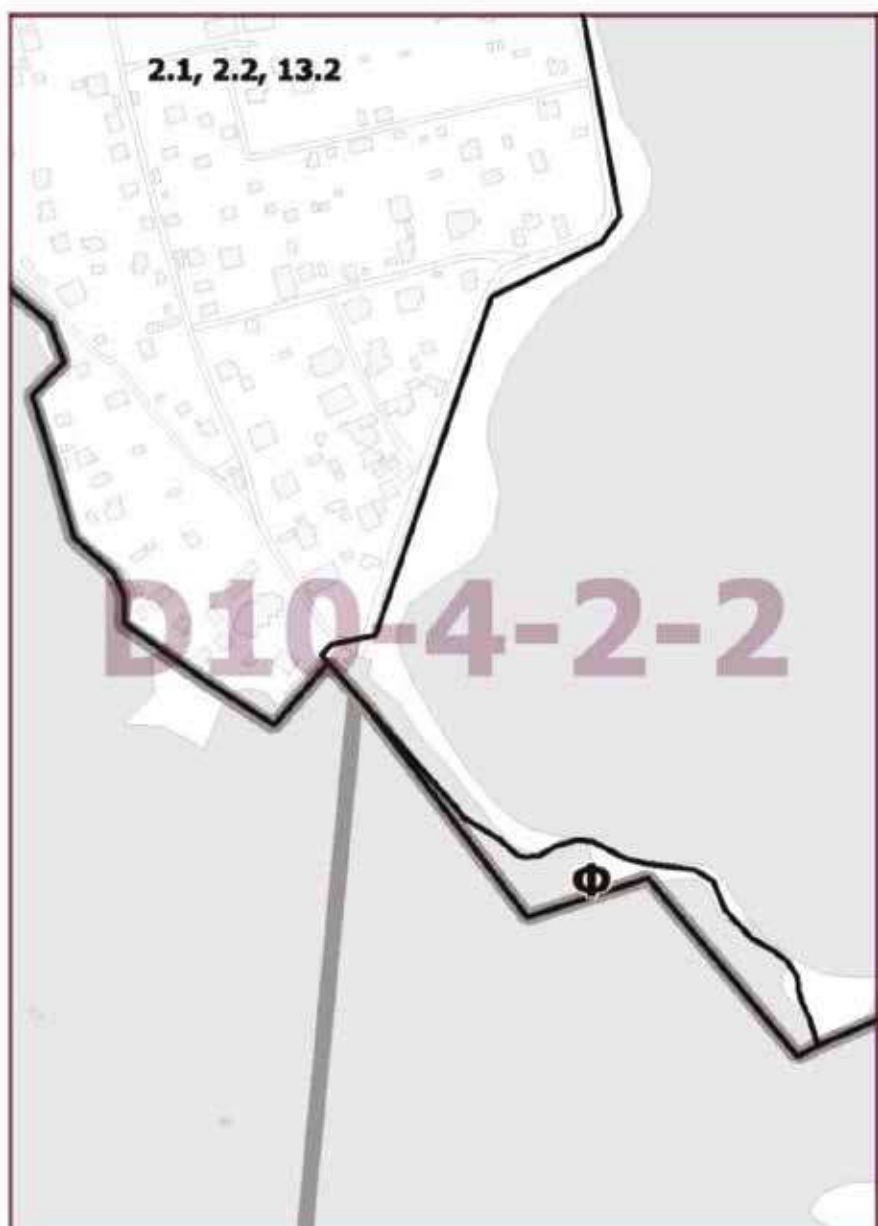
Новомосковский административный округ города Москвы

Карта градостроительного зонирования

Границы территориальных зон и виды разрешенного использования

земельных участков и объектов капитального строительства

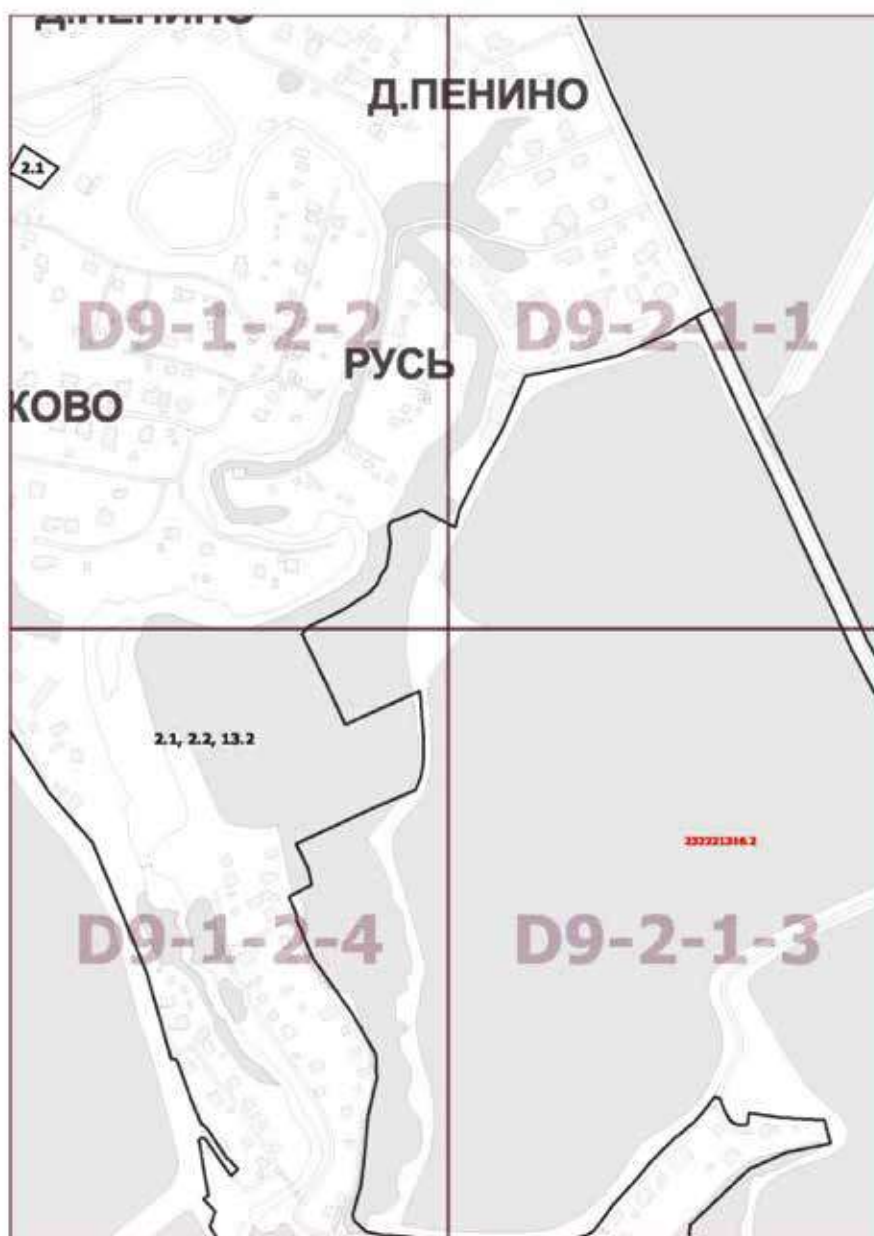
поселение Десеновское города Москвы



Приложение 5
к постановлению Правительства Москвы
от 27 апреля 2022 г. № 775-ПП

**Внесение изменений в приложение к постановлению Правительства Москвы
от 28 марта 2017 г. № 120-ПП**

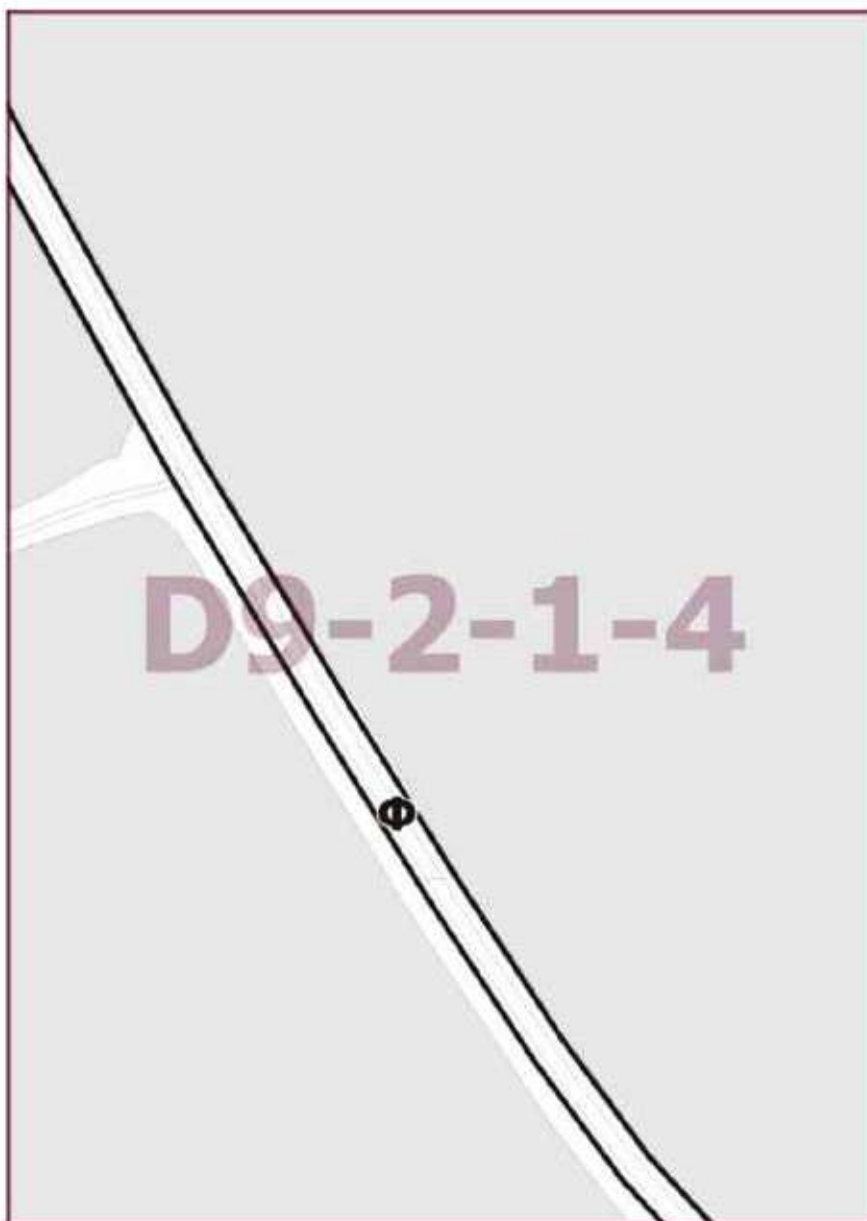
Книга 12
Новомосковский административный округ города Москвы
Карта градостроительного зонирования
Границы территориальных зон и виды разрешенного использования
земельных участков и объектов капитального строительства
поселение Десеновское города Москвы



Приложение 6
к постановлению Правительства Москвы
от 27 апреля 2022 г. № 775-ПП

**Внесение изменения в приложение к постановлению Правительства Москвы
от 28 марта 2017 г. № 120-ПП**

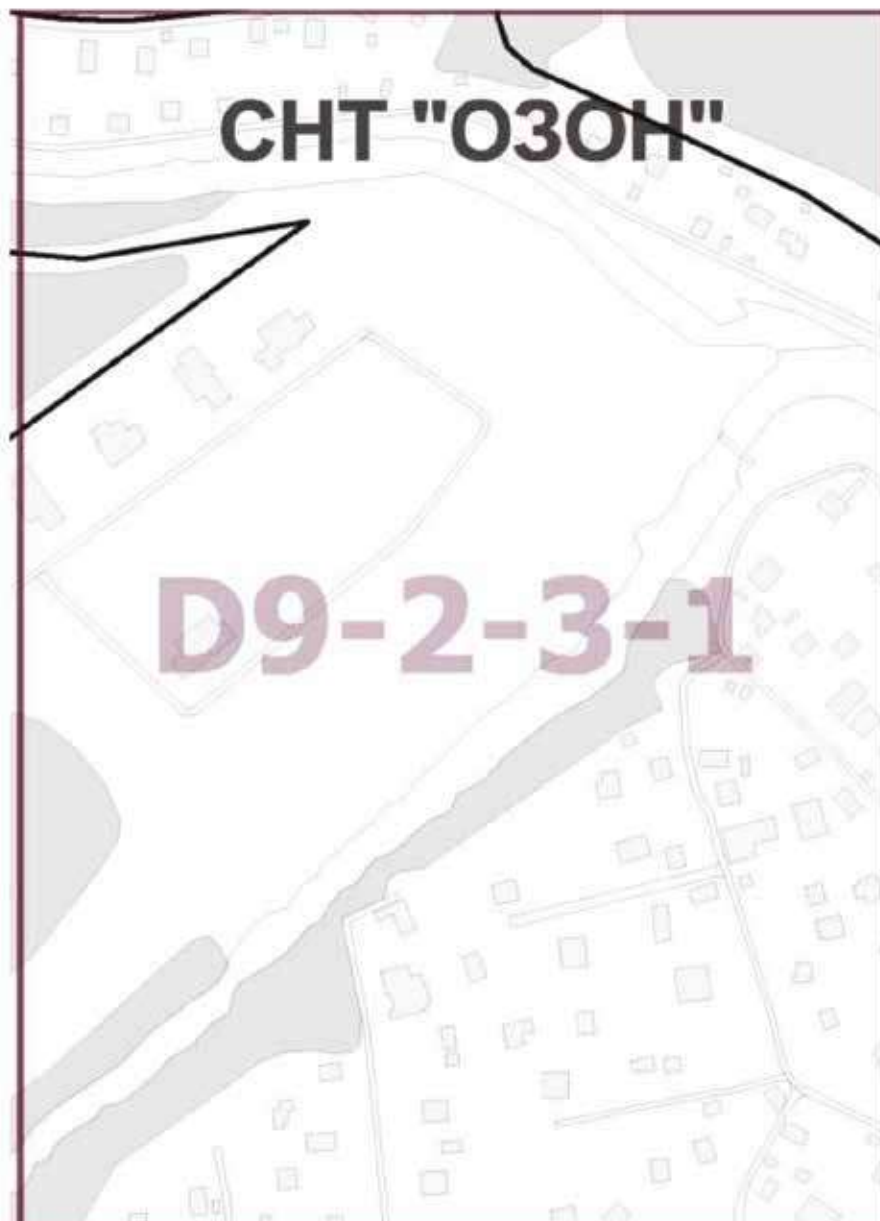
Книга 12
Новомосковский административный округ города Москвы
Карта градостроительного зонирования
Границы территориальных зон и виды разрешенного использования
земельных участков и объектов капитального строительства
поселение Десеновское города Москвы



Приложение 7
к постановлению Правительства Москвы
от 27 апреля 2022 г. № 775-ПП

**Внесение изменения в приложение к постановлению Правительства Москвы
от 28 марта 2017 г. № 120-ПП**

Книга 12
Новомосковский административный округ города Москвы
Карта градостроительного зонирования
Границы территориальных зон и виды разрешенного использования
земельных участков и объектов капитального строительства
поселение Десеновское города Москвы



Приложение 8

к постановлению Правительства Москвы
от 27 апреля 2022 г. № 775-ПП

**Внесение изменений в приложение к постановлению Правительства Москвы
от 28 марта 2017 г. № 120-ПП**

Книга 12

Новомосковский административный округ города Москвы

Карта градостроительного зонирования

Границы территориальных зон и виды разрешенного использования

земельных участков и объектов капитального строительства

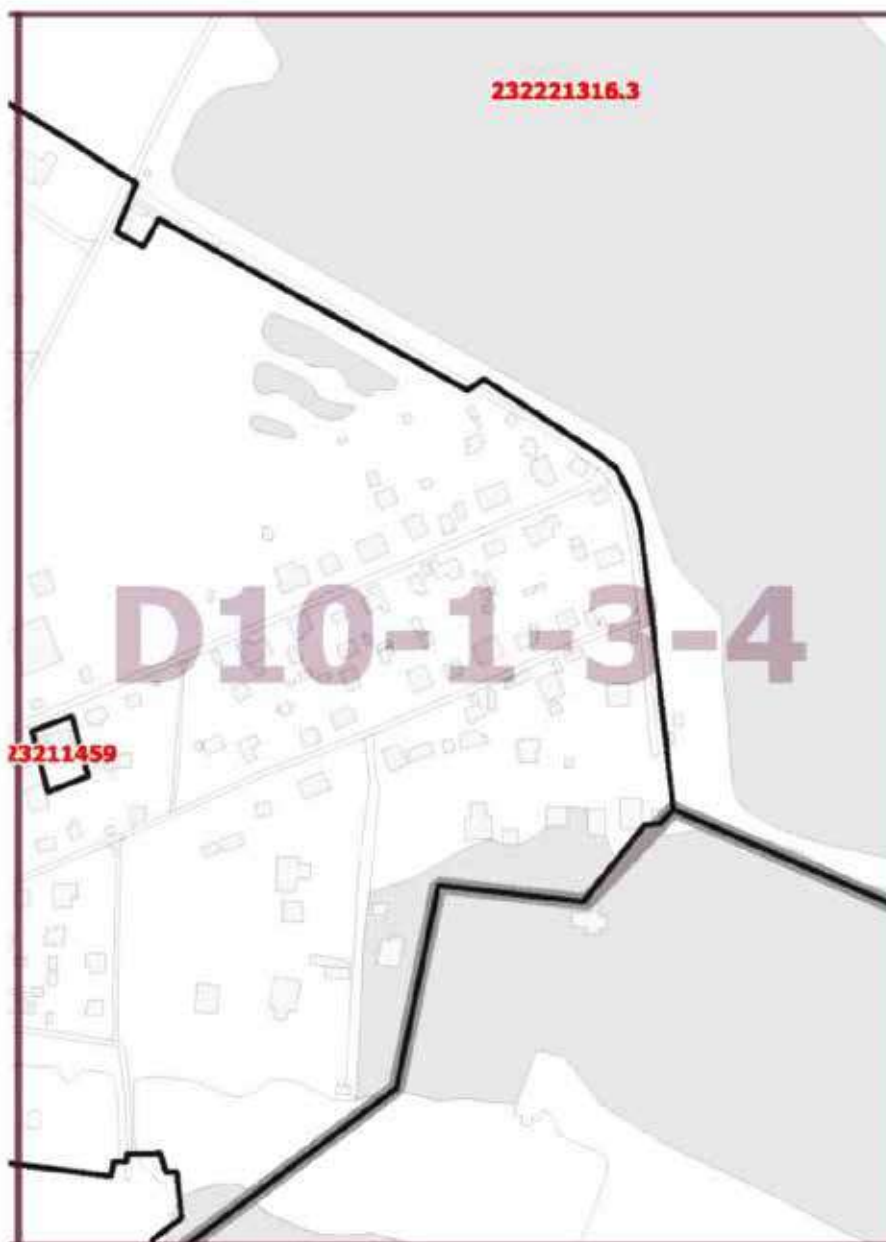
поселение Десеновское города Москвы



Приложение 9
к постановлению Правительства Москвы
от 27 апреля 2022 г. № 775-ПП

**Внесение изменения в приложение к постановлению Правительства Москвы
от 28 марта 2017 г. № 120-ПП**

Книга 12
Новомосковский административный округ города Москвы
Карта градостроительного зонирования
Границы территориальных зон и виды разрешенного использования
земельных участков и объектов капитального строительства
поселение Десеновское города Москвы



Приложение 10
к постановлению Правительства Москвы
от 27 апреля 2022 г. № 775-ПП

**Внесение изменений в приложение к постановлению Правительства Москвы
от 28 марта 2017 г. № 120-ПП**

Книга 12

Новомосковский административный округ города Москвы

Карта градостроительного зонирования

Границы территориальных зон и виды разрешенного использования

земельных участков и объектов капитального строительства

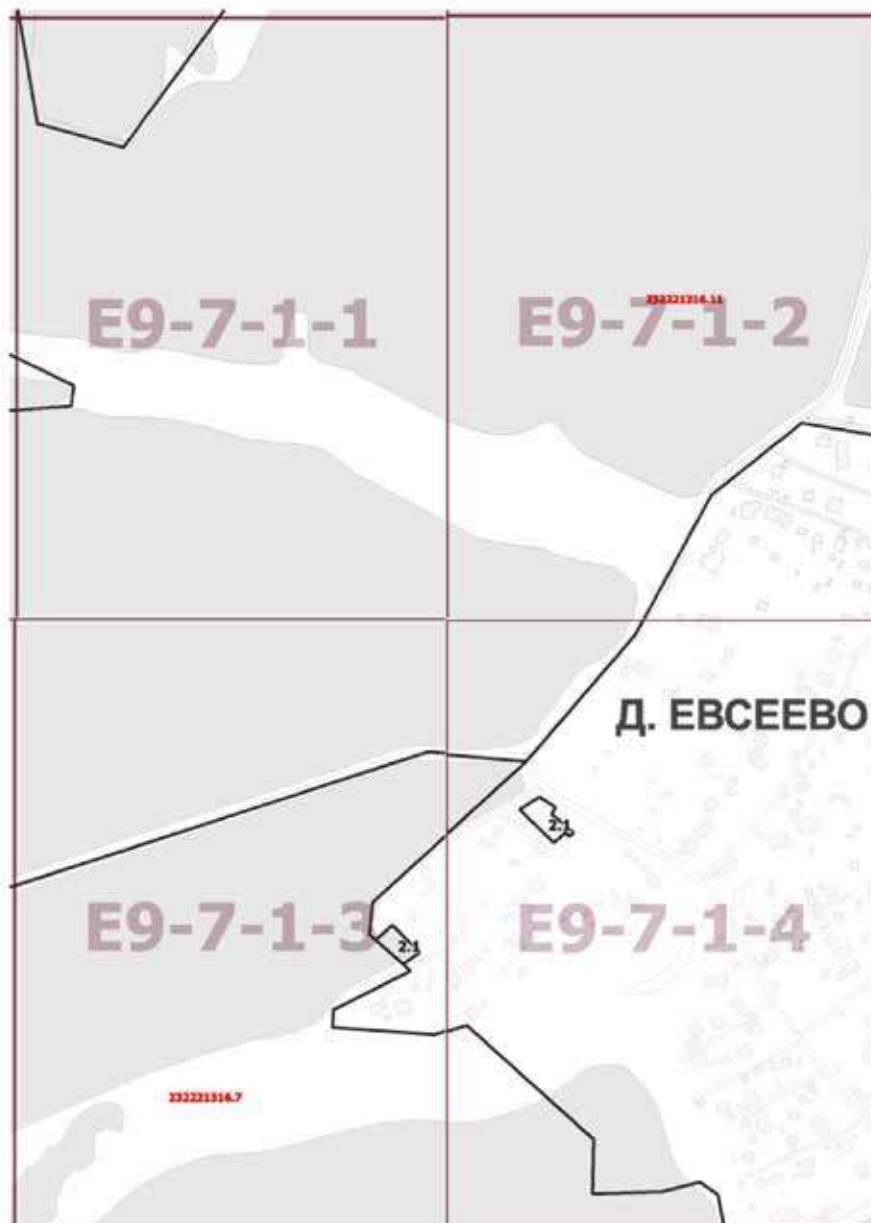
поселение Десеновское города Москвы



Приложение 11
к постановлению Правительства Москвы
от 27 апреля 2022 г. № 775-ПП

**Внесение изменений в приложение к постановлению Правительства Москвы
от 28 марта 2017 г. № 120-ПП**

Книга 12
Новомосковский административный округ города Москвы
Карта градостроительного зонирования
Границы территориальных зон и виды разрешенного использования
земельных участков и объектов капитального строительства
поселение Десеновское города Москвы



Приложение 12

к постановлению Правительства Москвы
от 27 апреля 2022 г. № 775-ПП

**Внесение изменений в приложение к постановлению Правительства Москвы
от 28 марта 2017 г. № 120-ПП**

Книга 12

Новомосковский административный округ города Москвы

Карта градостроительного зонирования

Границы территориальных зон и виды разрешенного использования

земельных участков и объектов капитального строительства

поселение Десеновское города Москвы



Приложение 13

к постановлению Правительства Москвы
от 27 апреля 2022 г. № 775-ПП

**Внесение изменения в приложение к постановлению Правительства Москвы
от 28 марта 2017 г. № 120-ПП**

Книга 12

Новомосковский административный округ города Москвы

Карта градостроительного зонирования

Границы территориальных зон и виды разрешенного использования
земельных участков и объектов капитального строительства

поселение Десеновское города Москвы



Приложение 14
к постановлению Правительства Москвы
от 27 апреля 2022 г. № 775-ПП

**Внесение изменений в приложение к постановлению Правительства Москвы
от 28 марта 2017 г. № 120-ПП**

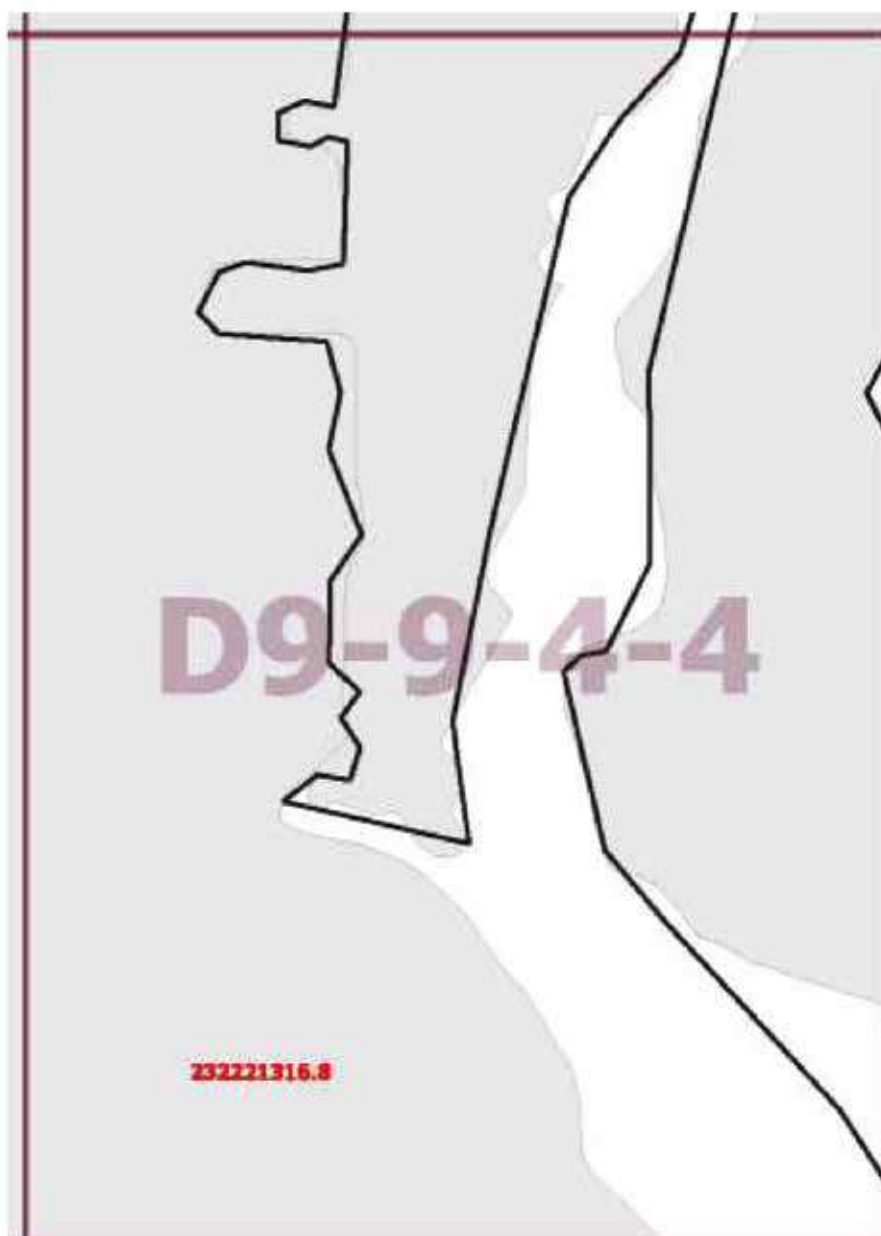
Книга 12
Новомосковский административный округ города Москвы
Карта градостроительного зонирования
Границы территориальных зон и виды разрешенного использования
земельных участков и объектов капитального строительства
поселение Десеновское города Москвы



Приложение 15
к постановлению Правительства Москвы
от 27 апреля 2022 г. № 775-ПП

**Внесение изменения в приложение к постановлению Правительства Москвы
от 28 марта 2017 г. № 120-ПП**

Книга 12
Новомосковский административный округ города Москвы
Карта градостроительного зонирования
Границы территориальных зон и виды разрешенного использования
земельных участков и объектов капитального строительства
поселение Десеновское города Москвы



Приложение 16
к постановлению Правительства Москвы
от 27 апреля 2022 г. № 775-ПП

**Внесение изменений в приложение к постановлению Правительства Москвы
от 28 марта 2017 г. № 120-ПП**

Книга 12

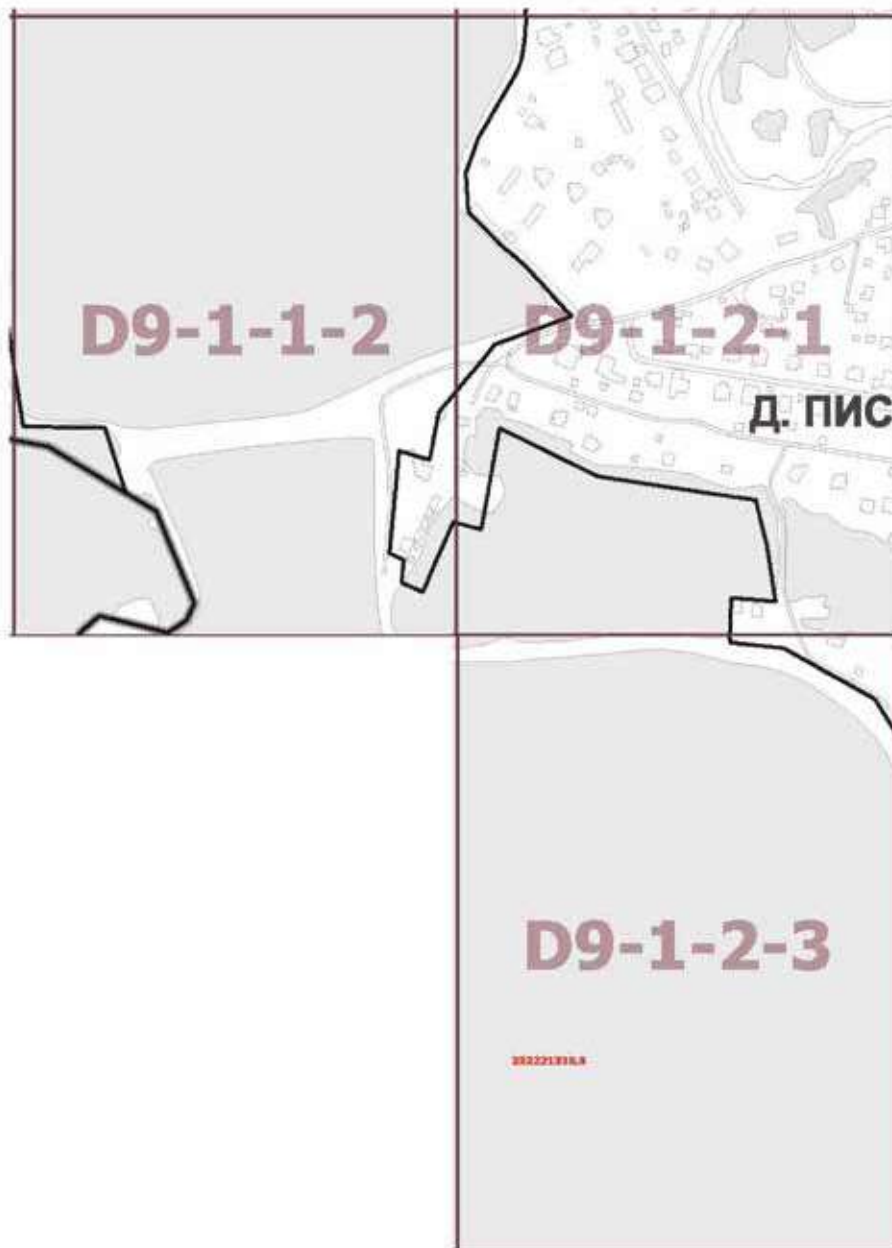
Новомосковский административный округ города Москвы

Карта градостроительного зонирования

Границы территориальных зон и виды разрешенного использования

земельных участков и объектов капитального строительства

поселение Десеновское города Москвы



Приложение 17
к постановлению Правительства Москвы
от 27 апреля 2022 г. № 775-ПП

**Внесение изменений в приложение к постановлению Правительства Москвы
от 28 марта 2017 г. № 120-ПП**

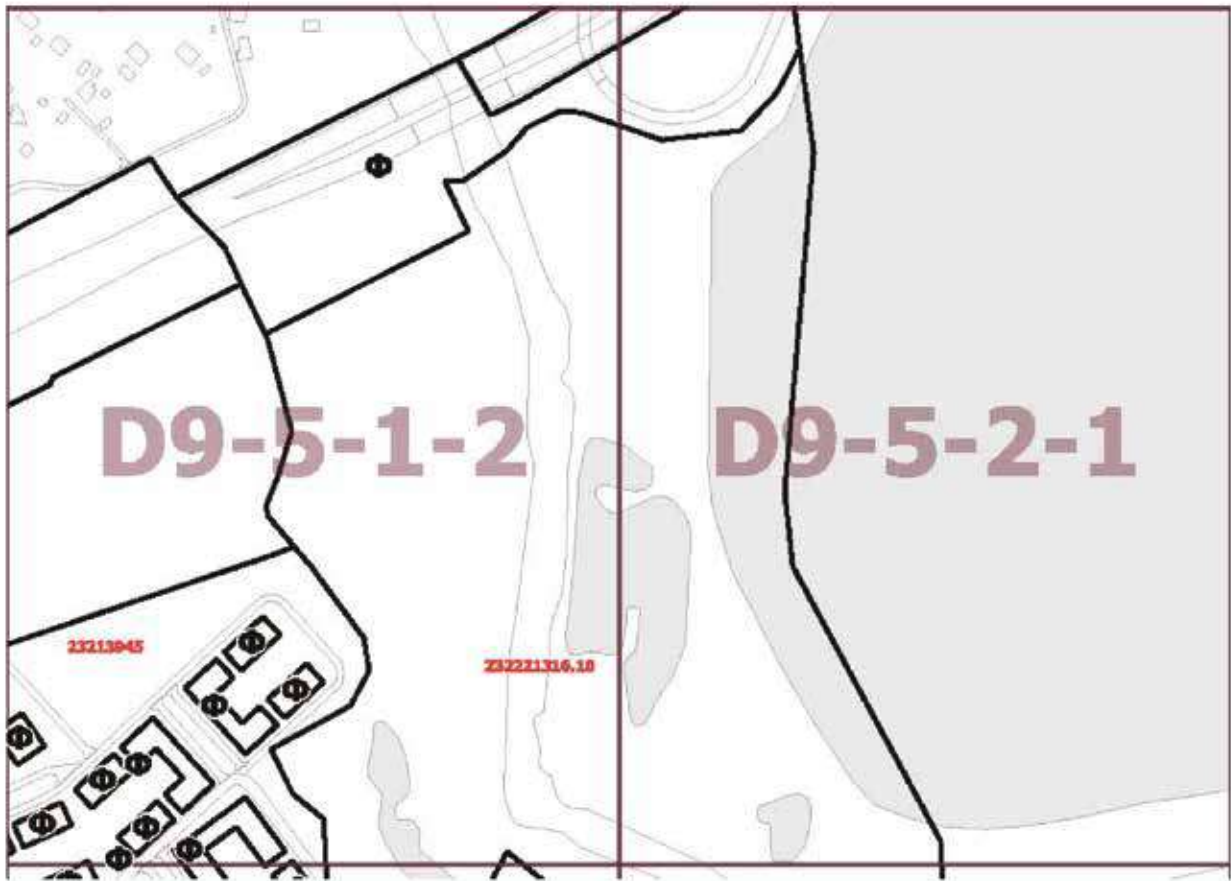
Книга 12
Новомосковский административный округ города Москвы
Карта градостроительного зонирования
Границы территориальных зон и виды разрешенного использования
земельных участков и объектов капитального строительства
поселение Десеновское города Москвы



Приложение 18
к постановлению Правительства Москвы
от 27 апреля 2022 г. № 775-ПП

**Внесение изменений в приложение к постановлению Правительства Москвы
от 28 марта 2017 г. № 120-ПП**

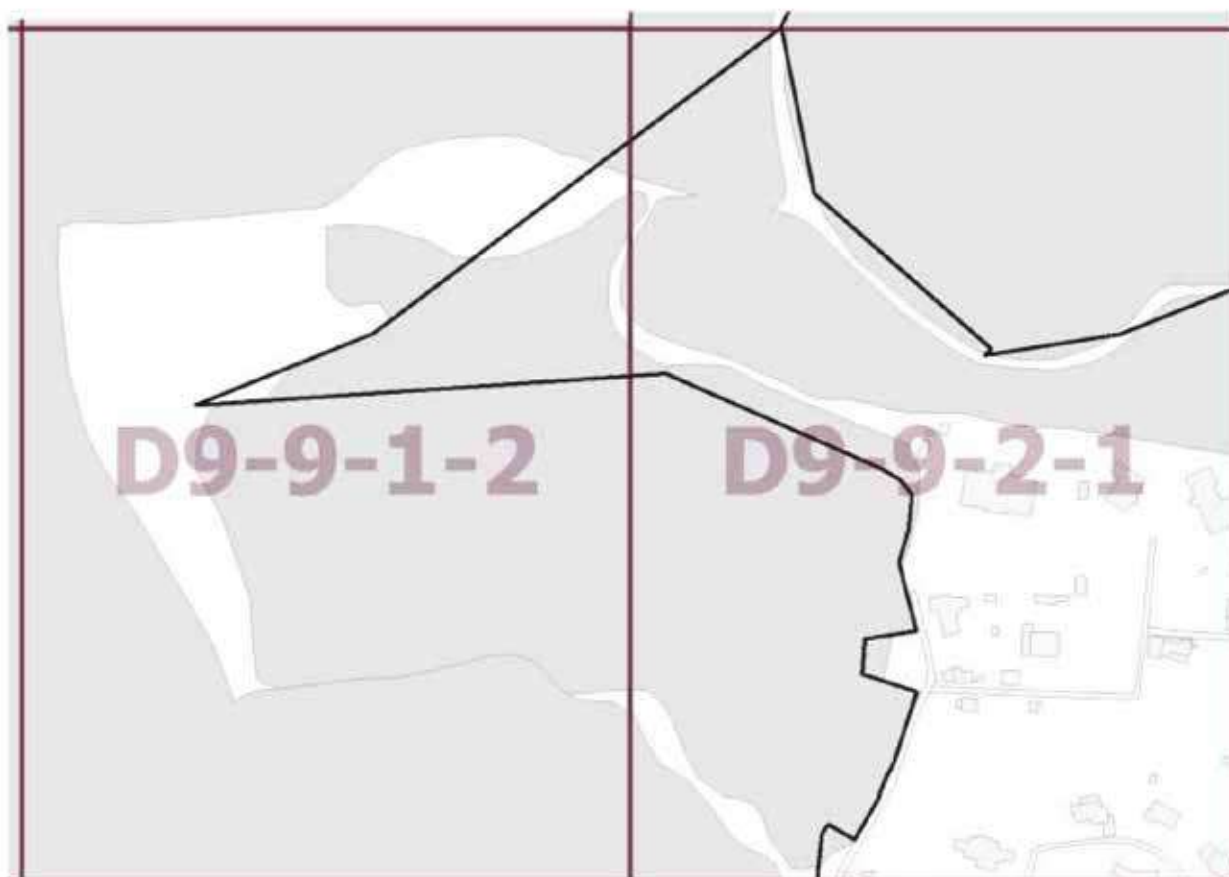
Книга 12
Новомосковский административный округ города Москвы
Карта градостроительного зонирования
Границы территориальных зон и виды разрешенного использования
земельных участков и объектов капитального строительства
поселение Десеновское города Москвы



Приложение 19
к постановлению Правительства Москвы
от 27 апреля 2022 г. № 775-ПП

**Внесение изменений в приложение к постановлению Правительства Москвы
от 28 марта 2017 г. № 120-ПП**

Книга 12
Новомосковский административный округ города Москвы
Карта градостроительного зонирования
Границы территориальных зон и виды разрешенного использования
земельных участков и объектов капитального строительства
поселение Десеновское города Москвы



Приложение 20

к постановлению Правительства Москвы
от 27 апреля 2022 г. № 775-ПП

**Внесение изменений в приложение к постановлению Правительства Москвы
от 28 марта 2017 г. № 120-ПП**

Книга 12

Новомосковский административный округ города Москвы

Карта градостроительного зонирования

Границы территориальных зон и виды разрешенного использования

земельных участков и объектов капитального строительства

поселение Десеновское города Москвы



Приложение 21

к постановлению Правительства Москвы
от 27 апреля 2022 г. № 775-ПП

**Внесение изменения в приложение к постановлению Правительства Москвы
от 28 марта 2017 г. № 120-ПП**

Книга 12

Новомосковский административный округ города Москвы

Карта градостроительного зонирования

Границы территориальных зон и виды разрешенного использования
земельных участков и объектов капитального строительства

поселение Десеновское города Москвы



Приложение 22

к постановлению Правительства Москвы
от 27 апреля 2022 г. № 775-ПП

**Внесение изменений в приложение к постановлению Правительства Москвы
от 28 марта 2017 г. № 120-ПП**

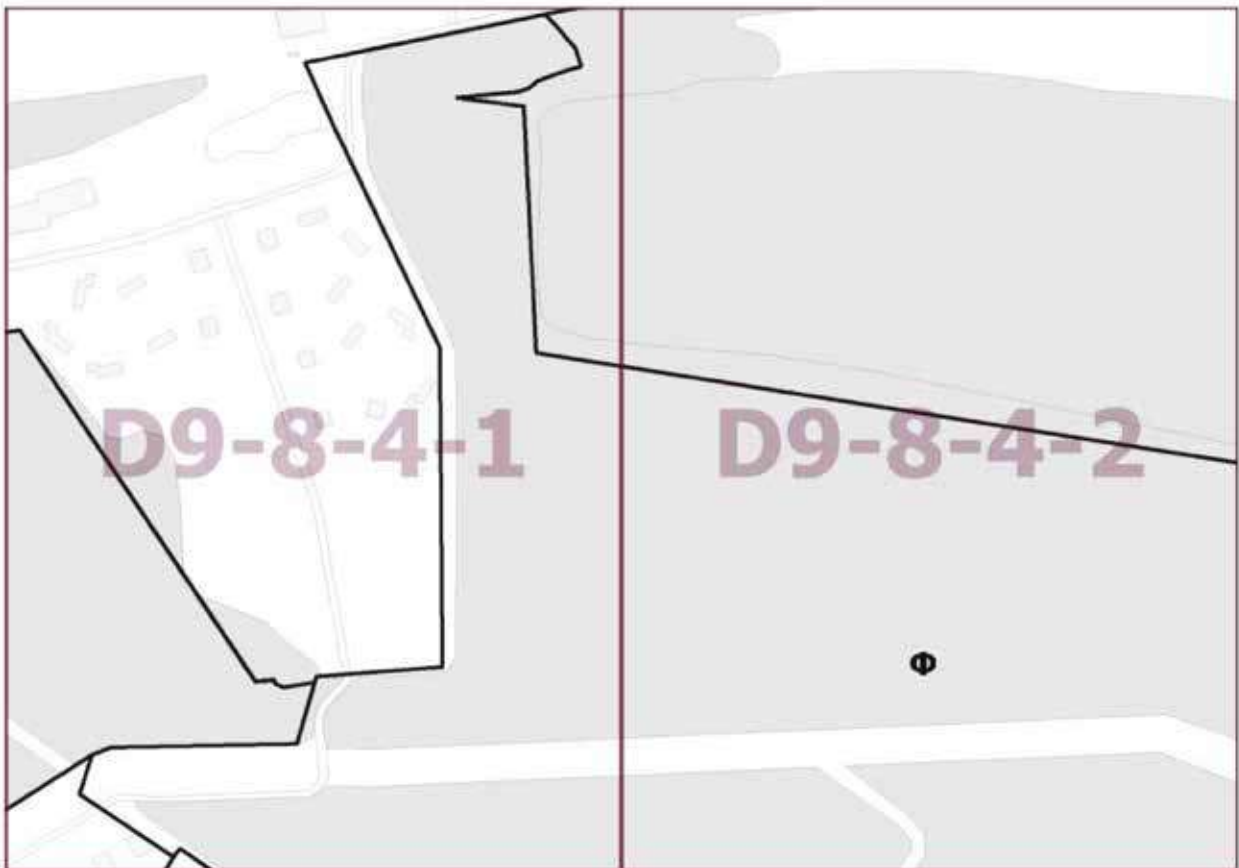
Книга 12

Новомосковский административный округ города Москвы

Карта градостроительного зонирования

Границы территориальных зон и виды разрешенного использования
земельных участков и объектов капитального строительства

поселение Десеновское города Москвы



Приложение 23

к постановлению Правительства Москвы
от 27 апреля 2022 г. № 775-ПП

**Внесение изменения в приложение к постановлению Правительства Москвы
от 28 марта 2017 г. № 120-ПП**


Книга 12

Новомосковский административный округ города Москвы

Карта градостроительного зонирования

Границы территориальных зон и виды разрешенного использования
земельных участков и объектов капитального строительства

поселение Десеновское города Москвы



Приложение 24

к постановлению Правительства Москвы
от 27 апреля 2022 г. № 775-ПП

**Внесение изменений в приложение к постановлению Правительства Москвы
от 28 марта 2017 г. № 120-ПП**

Книга 12

Новомосковский административный округ города Москвы

Карта градостроительного зонирования

Границы территориальных зон и виды разрешенного использования

земельных участков и объектов капитального строительства

поселение Десеновское города Москвы



Приложение 25
к постановлению Правительства Москвы
от 27 апреля 2022 г. № 775-ПП

**Внесение изменения в приложение к постановлению Правительства Москвы
от 28 марта 2017 г. № 120-ПП**

Книга 12
Новомосковский административный округ города Москвы
Карта градостроительного зонирования
Границы территориальных зон и виды разрешенного использования
земельных участков и объектов капитального строительства
поселение Десеновское города Москвы



Приложение 26

к постановлению Правительства Москвы
от 27 апреля 2022 г. № 775-ПП

**Внесение изменений в приложение к постановлению Правительства Москвы
от 28 марта 2017 г. № 120-ПП**

Книга 12

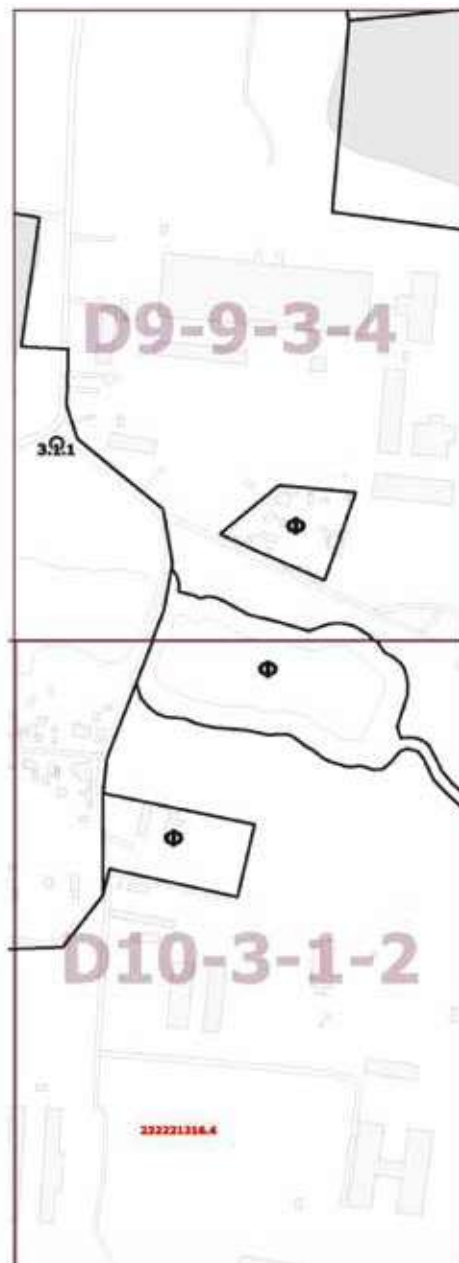
Новомосковский административный округ города Москвы

Карта градостроительного зонирования

Границы территориальных зон и виды разрешенного использования

земельных участков и объектов капитального строительства

поселение Десеновское города Москвы



Приложение 27
к постановлению Правительства Москвы
от 27 апреля 2022 г. № 775-ПП

**Внесение изменений в приложение к постановлению Правительства Москвы
от 28 марта 2017 г. № 120-ПП**


Книга 12
Новомосковский административный округ города Москвы
Карта градостроительного зонирования
Границы территориальных зон и виды разрешенного использования
земельных участков и объектов капитального строительства
поселение Десеновское города Москвы



Приложение 28
к постановлению Правительства Москвы
от 27 апреля 2022 г. № 775-ПП

**Внесение изменений в приложение к постановлению Правительства Москвы
от 28 марта 2017 г. № 120-ПП**

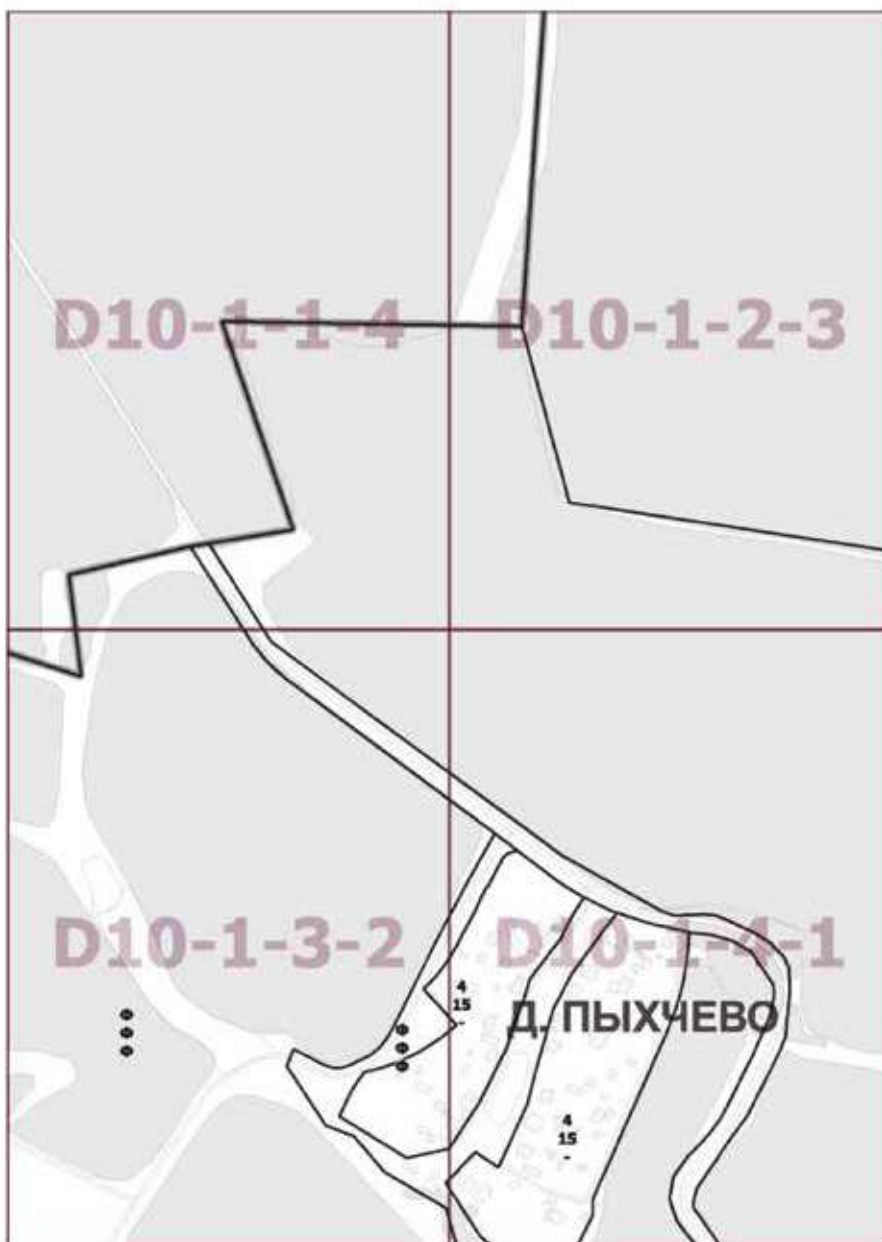
Книга 12
Новомосковский административный округ города Москвы
Карта градостроительного зонирования
Границы территориальных зон и виды разрешенного использования
земельных участков и объектов капитального строительства
поселение Десеновское города Москвы



Приложение 29
к постановлению Правительства Москвы
от 27 апреля 2022 г. № 775-ПП

**Внесение изменений в приложение к постановлению Правительства Москвы
от 28 марта 2017 г. № 120-ПП**

Книга 12
Новомосковский административный округ города Москвы
Карта градостроительного зонирования
Границы территориальных зон и виды разрешенного использования
земельных участков и объектов капитального строительства
поселение Десеновское города Москвы



Приложение 30
к постановлению Правительства Москвы
от 27 апреля 2022 г. № 775-ПП

**Внесение изменений в приложение к постановлению Правительства Москвы
от 28 марта 2017 г. № 120-ПП**

Книга 12

Новомосковский административный округ города Москвы

Карта градостроительного зонирования

Границы территориальных зон, подзон территориальных зон и предельные параметры разрешенного строительства, реконструкции объектов капитального строительства поселения Десеновское города Москвы



Приложение 31
к постановлению Правительства Москвы
от 27 апреля 2022 г. № 775-ПП

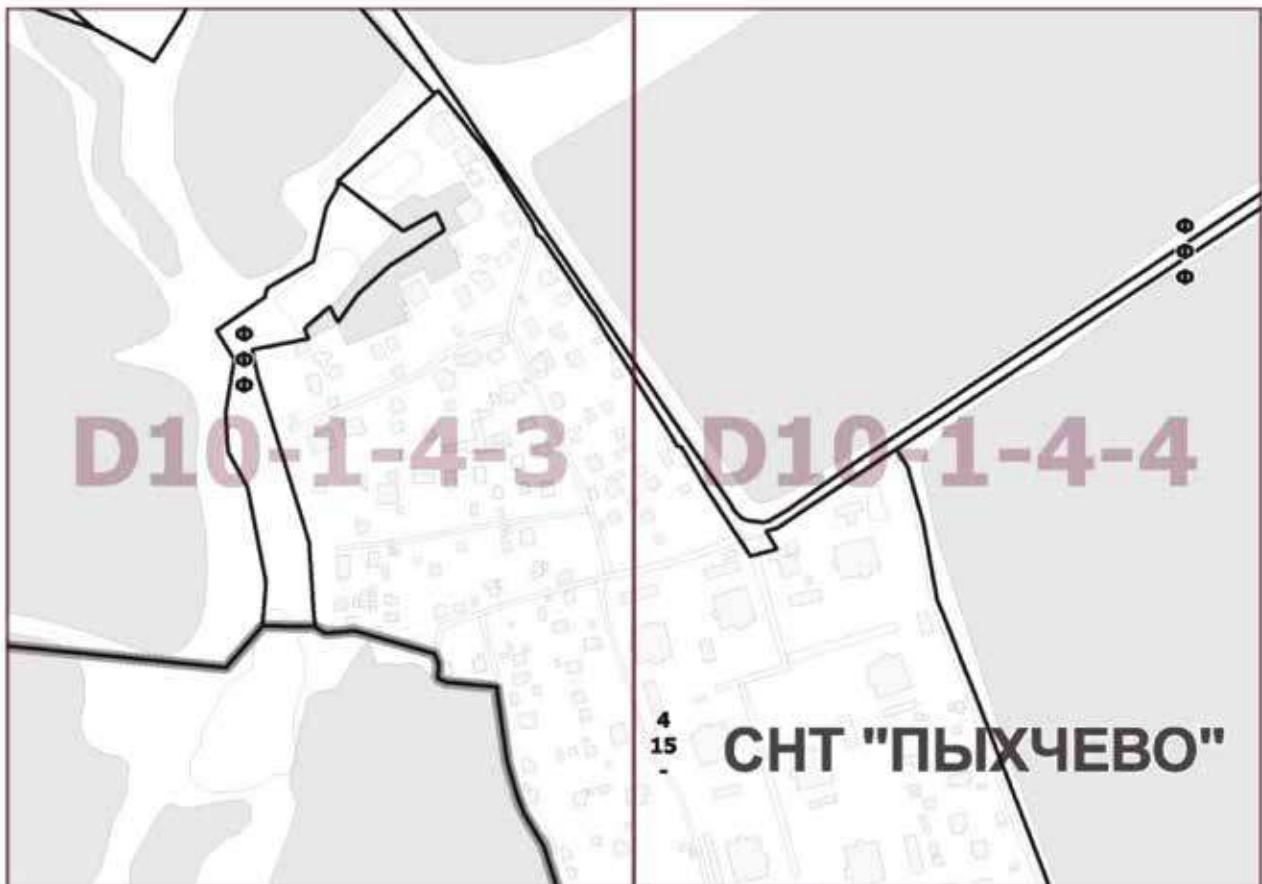
**Внесение изменений в приложение к постановлению Правительства Москвы
от 28 марта 2017 г. № 120-ПП**

Книга 12

Новомосковский административный округ города Москвы

Карта градостроительного зонирования

Границы территориальных зон, подзон территориальных зон и предельные параметры разрешенного строительства, реконструкции объектов капитального строительства поселения Десеновское города Москвы



Приложение 32

к постановлению Правительства Москвы
от 27 апреля 2022 г. № 775-ПП

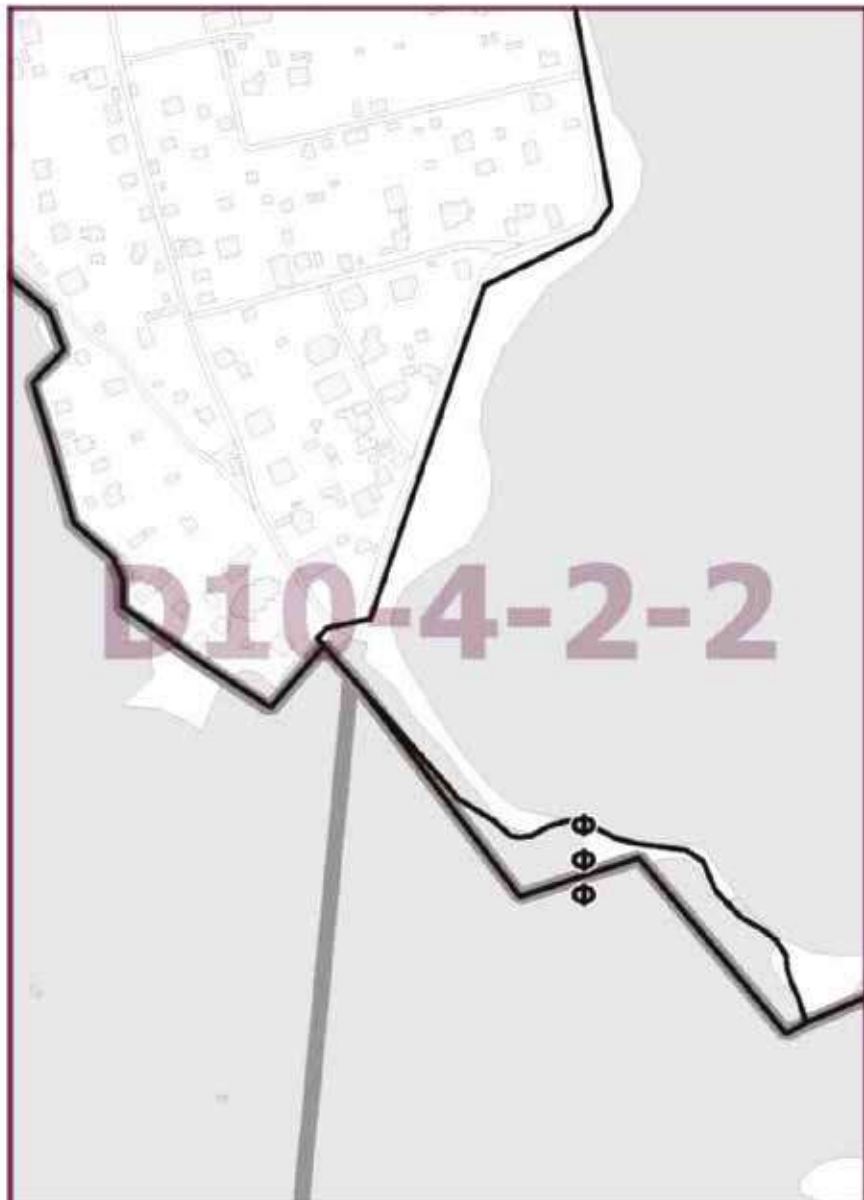
**Внесение изменения в приложение к постановлению Правительства Москвы
от 28 марта 2017 г. № 120-ПП**

Книга 12

Новомосковский административный округ города Москвы

Карта градостроительного зонирования

Границы территориальных зон, подзон территориальных зон и предельные параметры
разрешенного строительства, реконструкции объектов капитального строительства
поселение Десеновское города Москвы



Приложение 33

к постановлению Правительства Москвы
от 27 апреля 2022 г. № 775-ПП

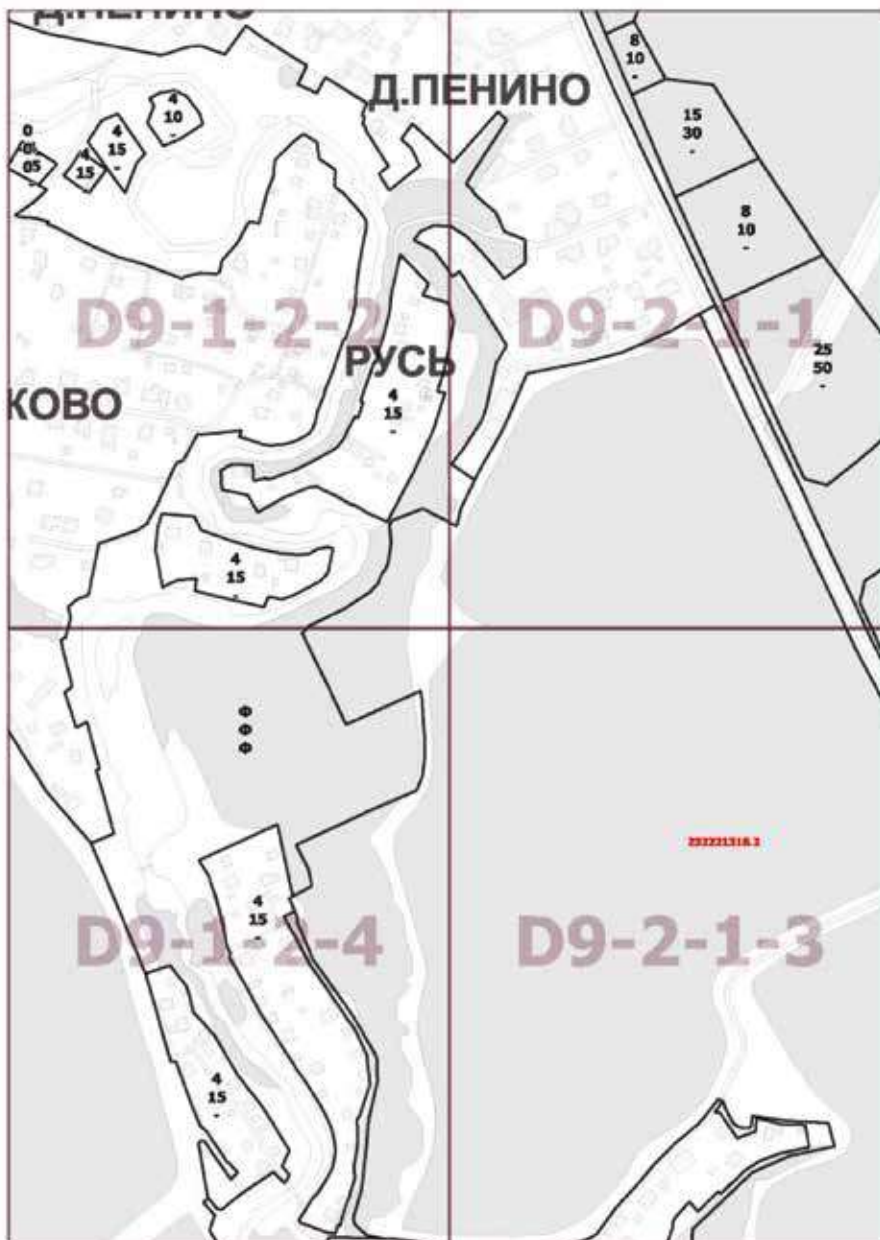
**Внесение изменений в приложение к постановлению Правительства Москвы
от 28 марта 2017 г. № 120-ПП**

Книга 12

Новомосковский административный округ города Москвы

Карта градостроительного зонирования

Границы территориальных зон, подзон территориальных зон и предельные параметры разрешенного строительства, реконструкции объектов капитального строительства
поселение Десеновское города Москвы



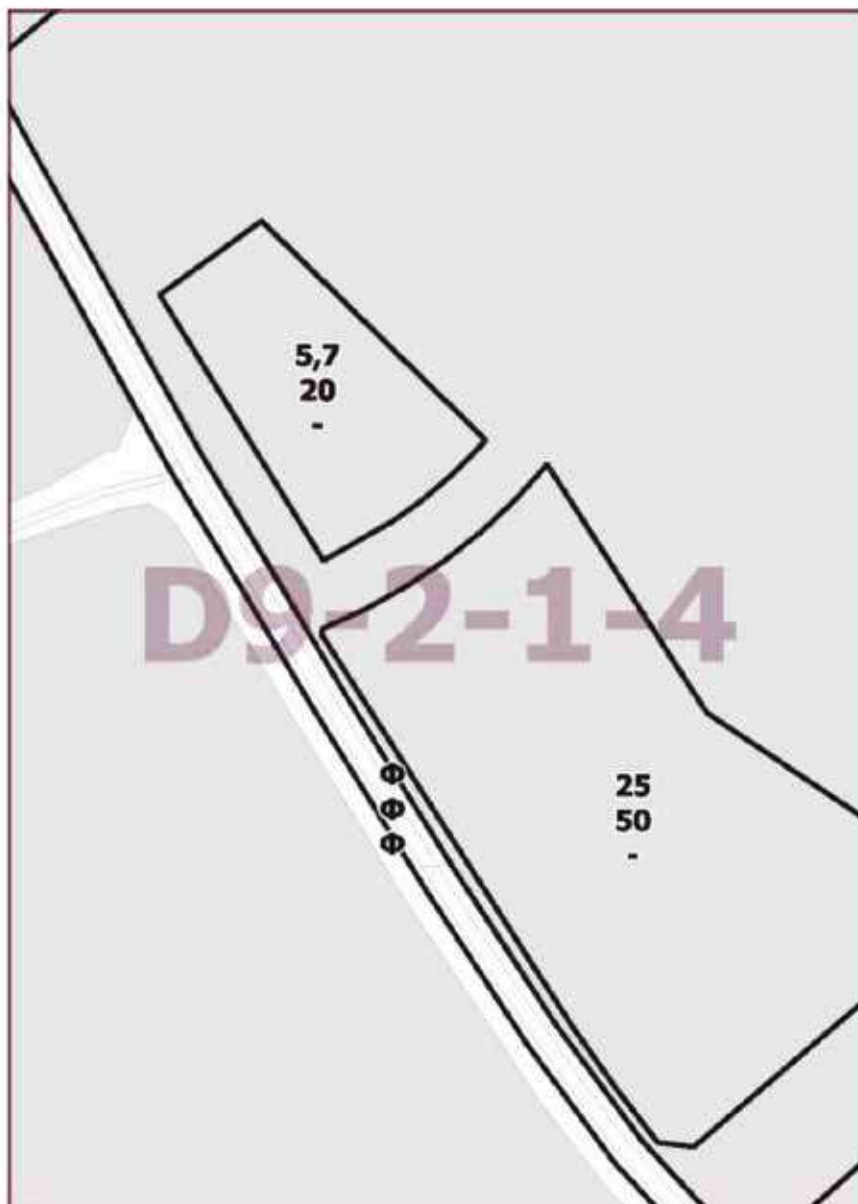
**Внесение изменения в приложение к постановлению Правительства Москвы
от 28 марта 2017 г. № 120-ПП**

Книга 12

Новомосковский административный округ города Москвы

Карта градостроительного зонирования

Границы территориальных зон, подзон территориальных зон и предельные параметры разрешенного строительства, реконструкции объектов капитального строительства поселения Десеновское города Москвы



Приложение 35
к постановлению Правительства Москвы
от 27 апреля 2022 г. № 775-ПП

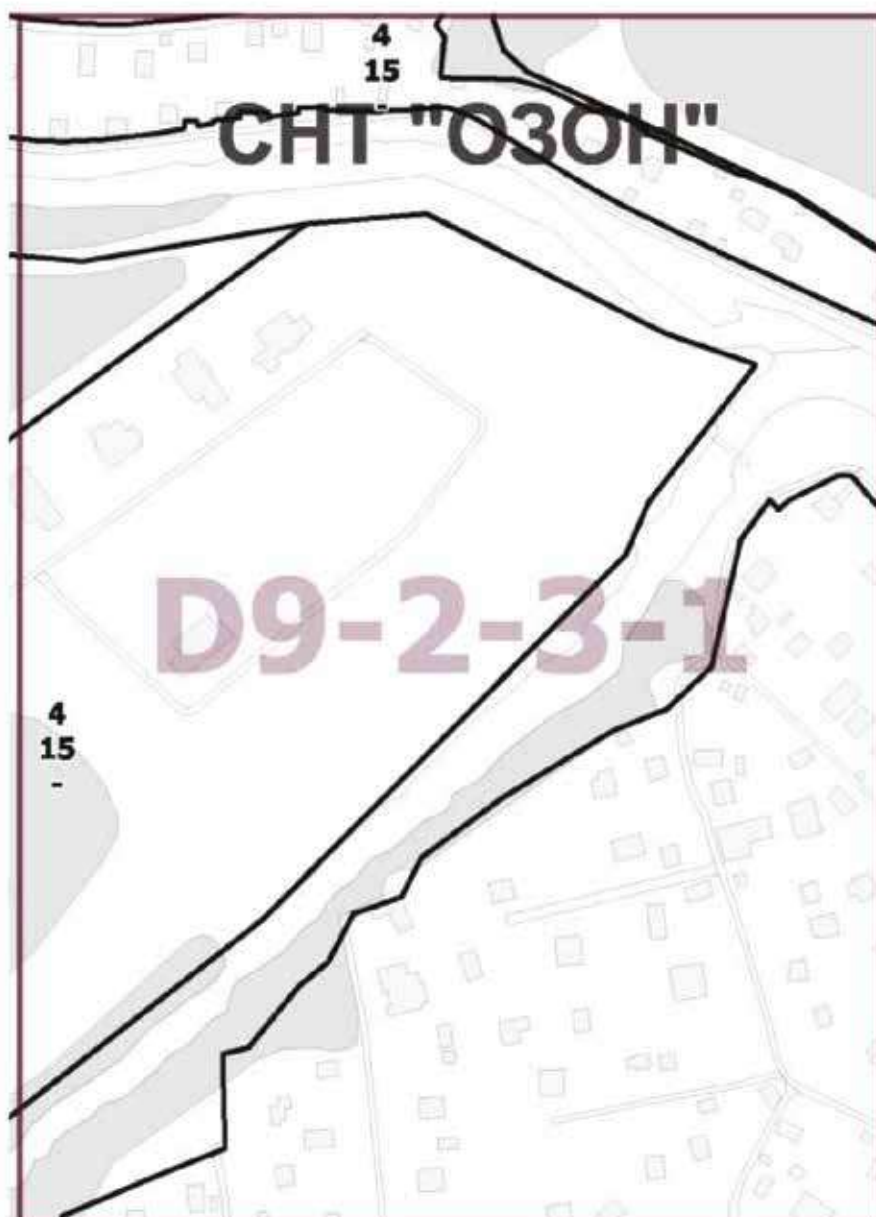
**Внесение изменения в приложение к постановлению Правительства Москвы
от 28 марта 2017 г. № 120-ПП**

Книга 12

Новомосковский административный округ города Москвы

Карта градостроительного зонирования

Границы территориальных зон, подзон территориальных зон и предельные параметры
разрешенного строительства, реконструкции объектов капитального строительства
поселение Десеновское города Москвы



Приложение 36

к постановлению Правительства Москвы
от 27 апреля 2022 г. № 775-ПП

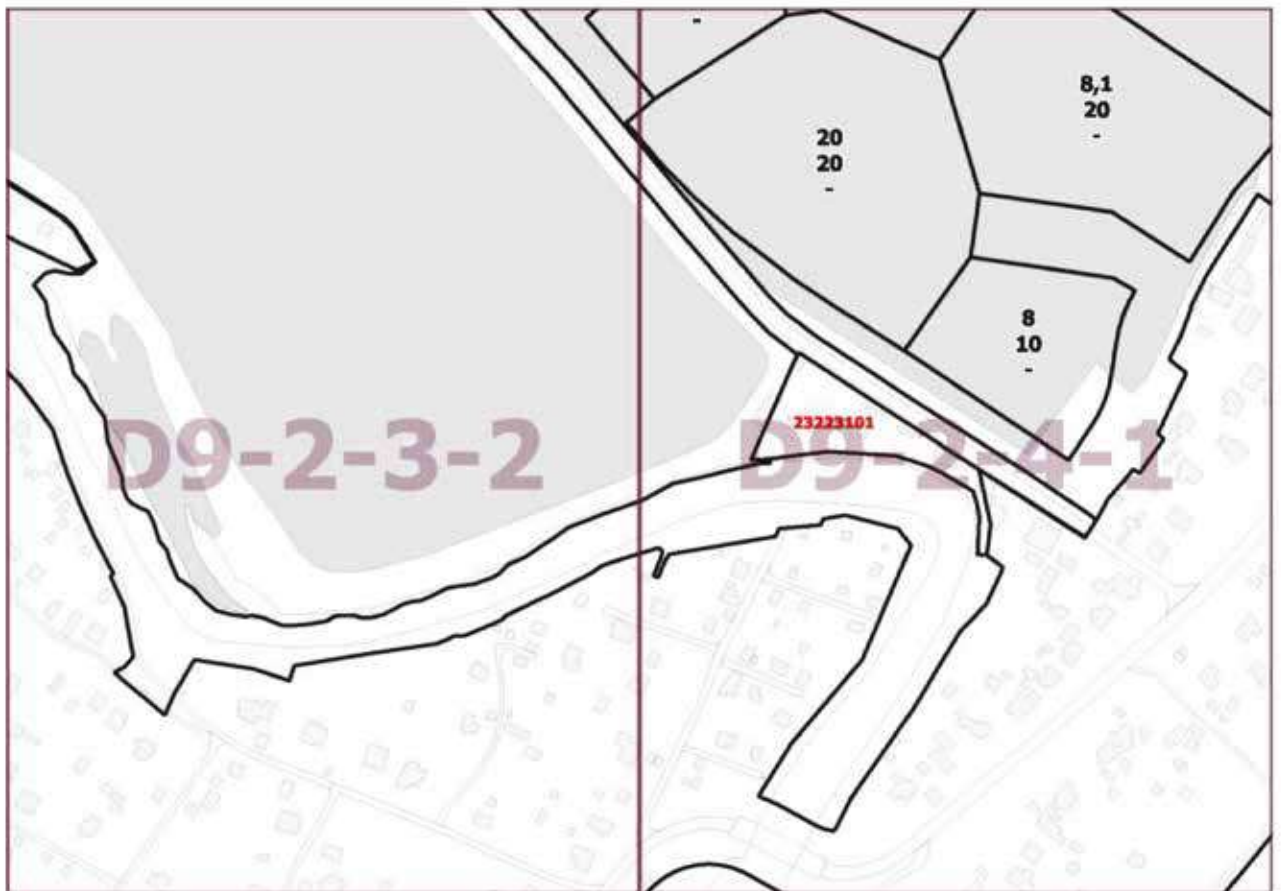
**Внесение изменений в приложение к постановлению Правительства Москвы
от 28 марта 2017 г. № 120-ПП**

Книга 12

Новомосковский административный округ города Москвы

Карта градостроительного зонирования

Границы территориальных зон, подзон территориальных зон и предельные параметры
разрешенного строительства, реконструкции объектов капитального строительства
поселение Десеновское города Москвы



Приложение 37

к постановлению Правительства Москвы
от 27 апреля 2022 г. № 775-ПП

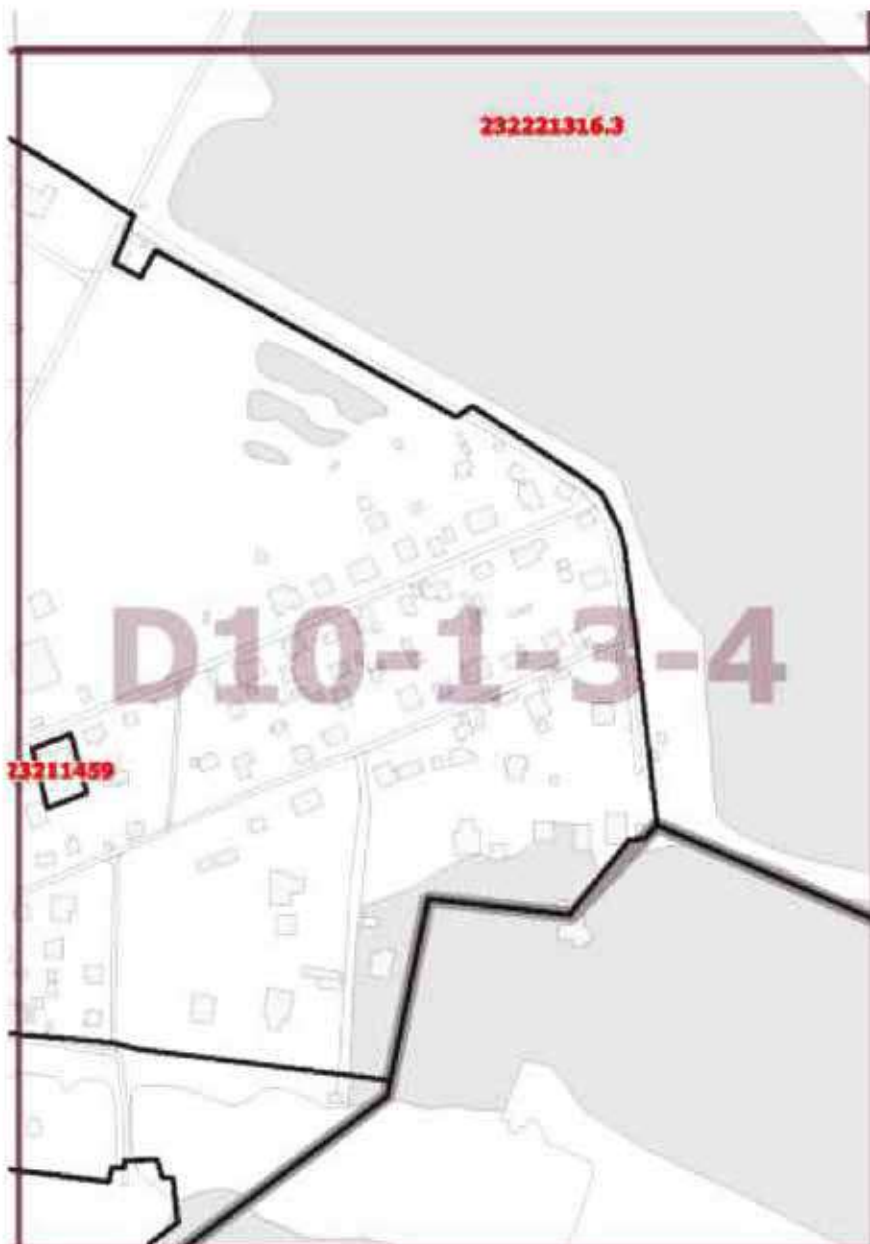
**Внесение изменения в приложение к постановлению Правительства Москвы
от 28 марта 2017 г. № 120-ПП**

Книга 12

Новомосковский административный округ города Москвы

Карта градостроительного зонирования

Границы территориальных зон, подзон территориальных зон и предельные параметры
разрешенного строительства, реконструкции объектов капитального строительства
поселение Десеновское города Москвы



Приложение 38

к постановлению Правительства Москвы
от 27 апреля 2022 г. № 775-ПП

**Внесение изменений в приложение к постановлению Правительства Москвы
от 28 марта 2017 г. № 120-ПП**

Книга 12

Новомосковский административный округ города Москвы

Карта градостроительного зонирования

Границы территориальных зон, подзон территориальных зон и предельные параметры разрешенного строительства, реконструкции объектов капитального строительства поселение Десеновское города Москвы



Приложение 39

к постановлению Правительства Москвы
от 27 апреля 2022 г. № 775-ПП

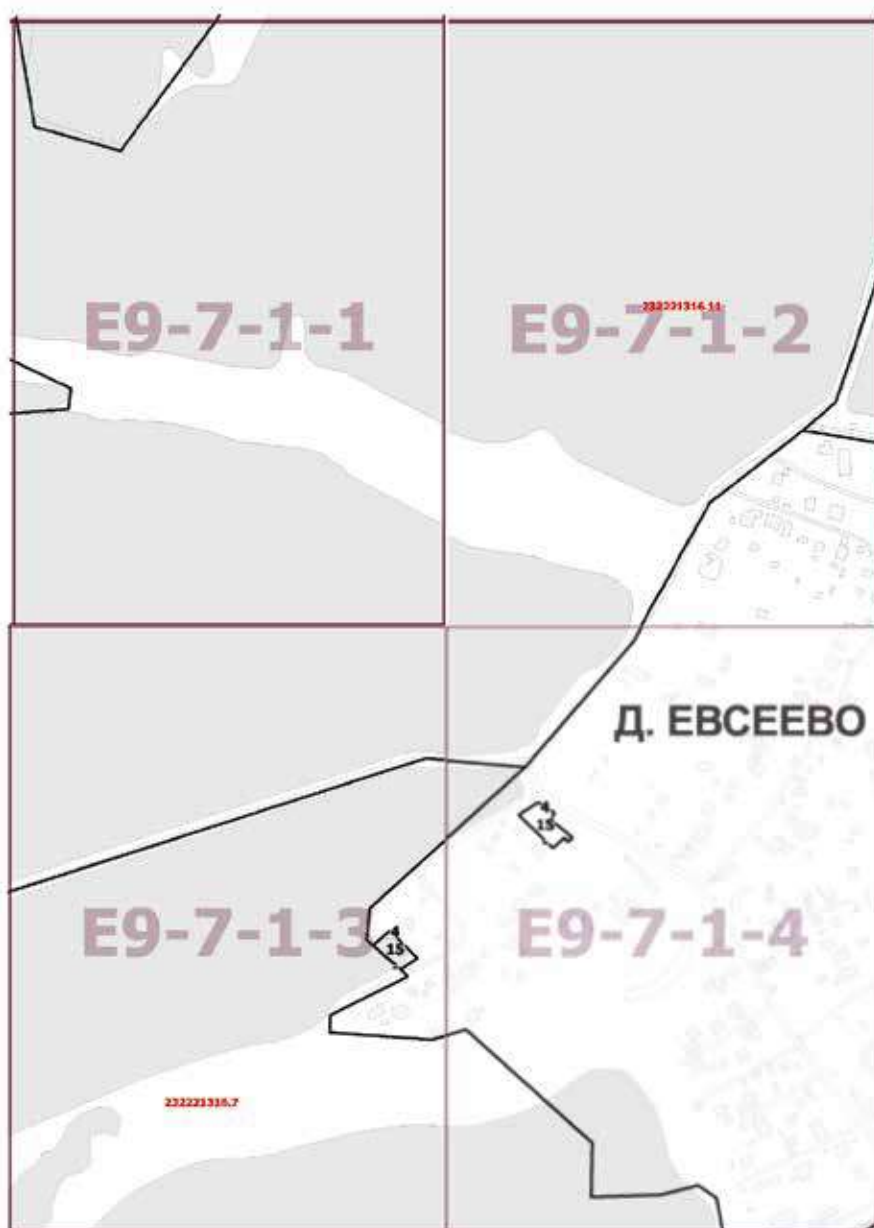
**Внесение изменений в приложение к постановлению Правительства Москвы
от 28 марта 2017 г. № 120-ПП**

Книга 12

Новомосковский административный округ города Москвы

Карта градостроительного зонирования

Границы территориальных зон, подзон территориальных зон и предельные параметры разрешенного строительства, реконструкции объектов капитального строительства
поселение Десеновское города Москвы



Приложение 40

*к постановлению Правительства Москвы
от 27 апреля 2022 г. № 775-ПП*

**Внесение изменений в приложение к постановлению Правительства Москвы
от 28 марта 2017 г. № 120-ПП**

Книга 12

Новомосковский административный округ города Москвы

Карта градостроительного зонирования

Границы территориальных зон, подзон территориальных зон и предельные параметры разрешенного строительства, реконструкции объектов капитального строительства поселения Десеновское города Москвы



Приложение 41
к постановлению Правительства Москвы
от 27 апреля 2022 г. № 775-ПП

**Внесение изменения в приложение к постановлению Правительства Москвы
от 28 марта 2017 г. № 120-ПП**

Книга 12
Новомосковский административный округ города Москвы
Карта градостроительного зонирования
Границы территориальных зон, подзон территориальных зон и предельные параметры
разрешенного строительства, реконструкции объектов капитального строительства
поселение Десеновское города Москвы



Приложение 42

к постановлению Правительства Москвы
от 27 апреля 2022 г. № 775-ПП

**Внесение изменений в приложение к постановлению Правительства Москвы
от 28 марта 2017 г. № 120-ПП**

Книга 12

Новомосковский административный округ города Москвы

Карта градостроительного зонирования

Границы территориальных зон, подзон территориальных зон и предельные параметры
разрешенного строительства, реконструкции объектов капитального строительства
поселение Десеновское города Москвы



Приложение 43

к постановлению Правительства Москвы
от 27 апреля 2022 г. № 775-ПП

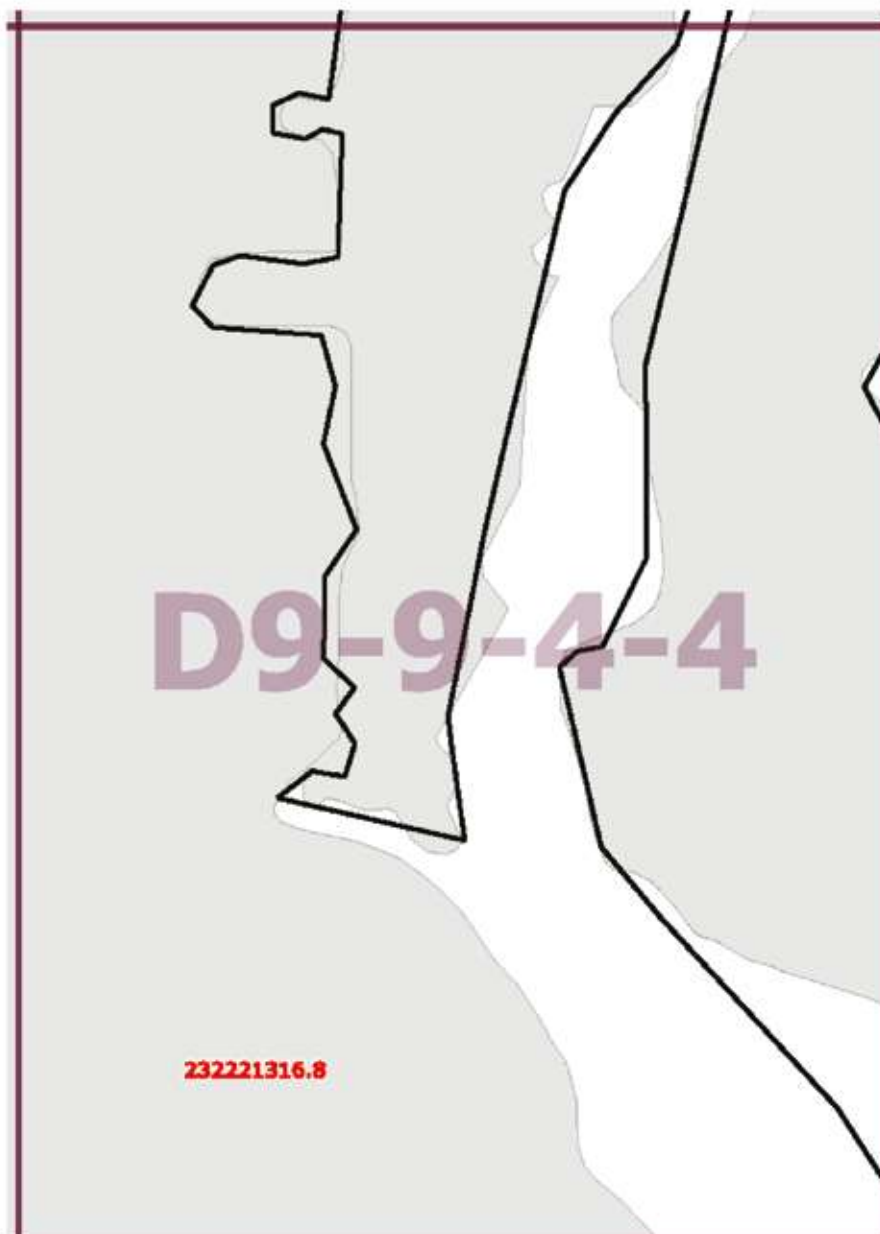
**Внесение изменения в приложение к постановлению Правительства Москвы
от 28 марта 2017 г. № 120-ПП**

Книга 12

Новомосковский административный округ города Москвы

Карта градостроительного зонирования

Границы территориальных зон, подзон территориальных зон и предельные параметры
разрешенного строительства, реконструкции объектов капитального строительства
поселение Десеновское города Москвы



Приложение 44
к постановлению Правительства Москвы
от 27 апреля 2022 г. № 775-ПП

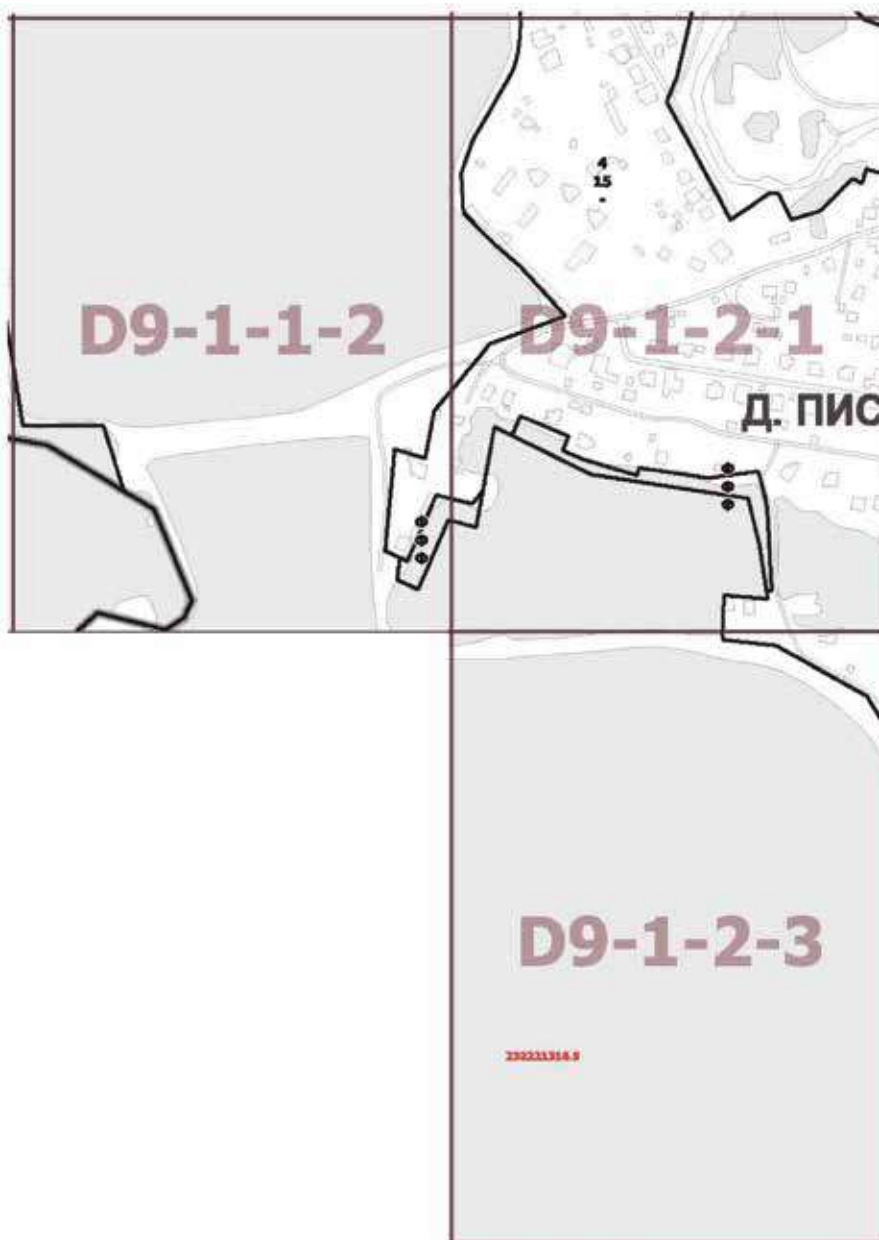
**Внесение изменений в приложение к постановлению Правительства Москвы
от 28 марта 2017 г. № 120-ПП**

Книга 12

Новомосковский административный округ города Москвы

Карта градостроительного зонирования

Границы территориальных зон, подзон территориальных зон и предельные параметры разрешенного строительства, реконструкции объектов капитального строительства поселения Десеновское города Москвы



Приложение 45

к постановлению Правительства Москвы
от 27 апреля 2022 г. № 775-ПП

**Внесение изменений в приложение к постановлению Правительства Москвы
от 28 марта 2017 г. № 120-ПП**

Книга 12

Новомосковский административный округ города Москвы

Карта градостроительного зонирования

Границы территориальных зон, подзон территориальных зон и предельные параметры
разрешенного строительства, реконструкции объектов капитального строительства
поселение Десеновское города Москвы



Приложение 46

к постановлению Правительства Москвы
от 27 апреля 2022 г. № 775-ПП

**Внесение изменений в приложение к постановлению Правительства Москвы
от 28 марта 2017 г. № 120-ПП**

Книга 12

Новомосковский административный округ города Москвы

Карта градостроительного зонирования

Границы территориальных зон, подзон территориальных зон и предельные параметры разрешенного строительства, реконструкции объектов капитального строительства поселения Десеновское города Москвы



Приложение 47

к постановлению Правительства Москвы
от 27 апреля 2022 г. № 775-ПП

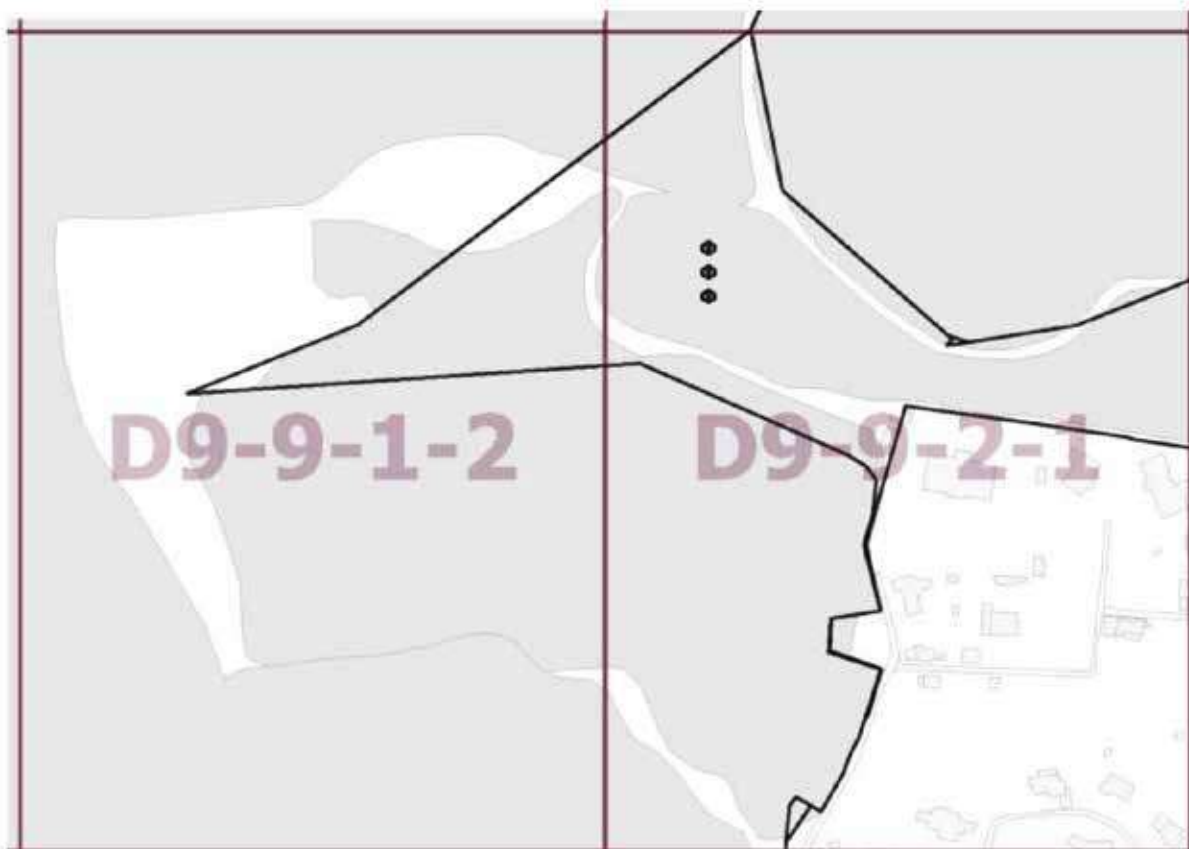
**Внесение изменений в приложение к постановлению Правительства Москвы
от 28 марта 2017 г. № 120-ПП**

Книга 12

Новомосковский административный округ города Москвы

Карта градостроительного зонирования

Границы территориальных зон, подзон территориальных зон и предельные параметры
разрешенного строительства, реконструкции объектов капитального строительства
поселение Десеновское города Москвы



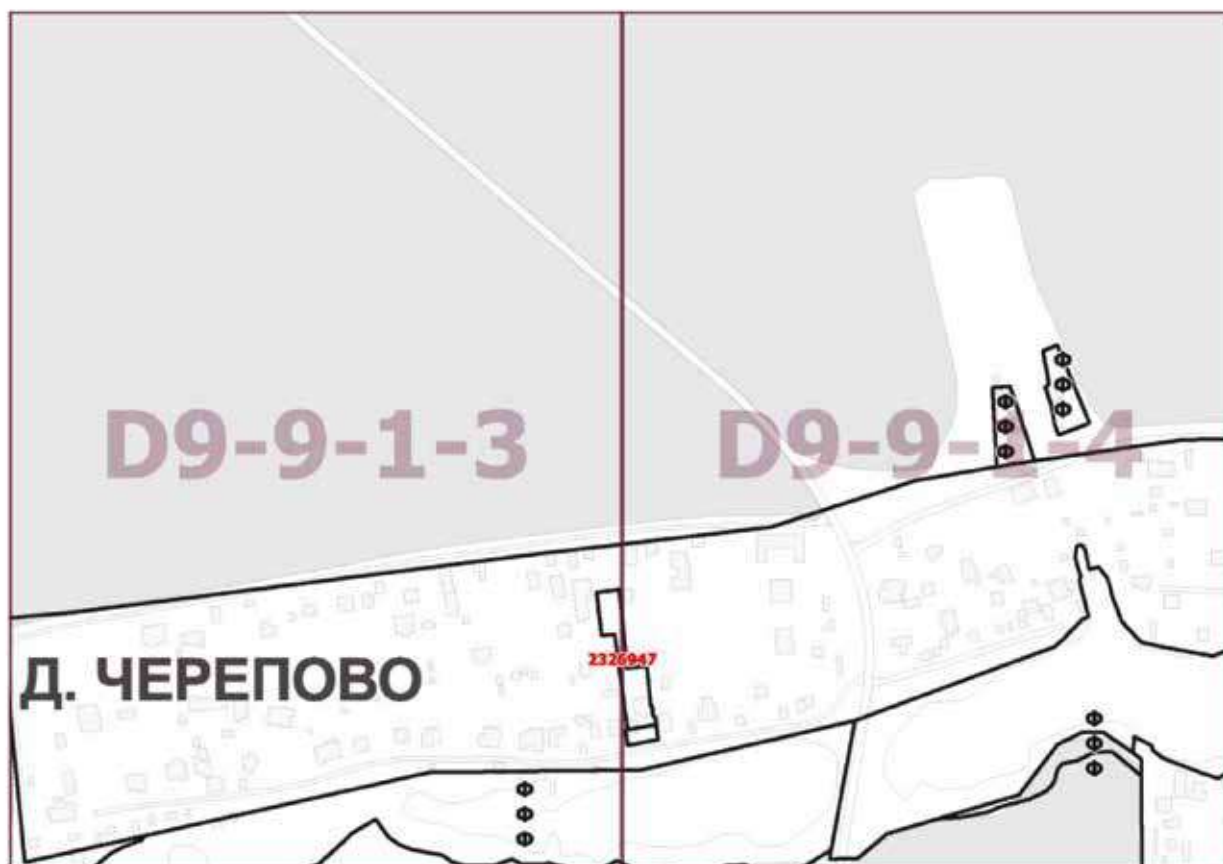
**Внесение изменений в приложение к постановлению Правительства Москвы
от 28 марта 2017 г. № 120-ПП**

Книга 12

Новомосковский административный округ города Москвы

Карта градостроительного зонирования

Границы территориальных зон, подзон территориальных зон и предельные параметры разрешенного строительства, реконструкции объектов капитального строительства поселения Десеновское города Москвы



Приложение 49
к постановлению Правительства Москвы
от 27 апреля 2022 г. № 775-ПП

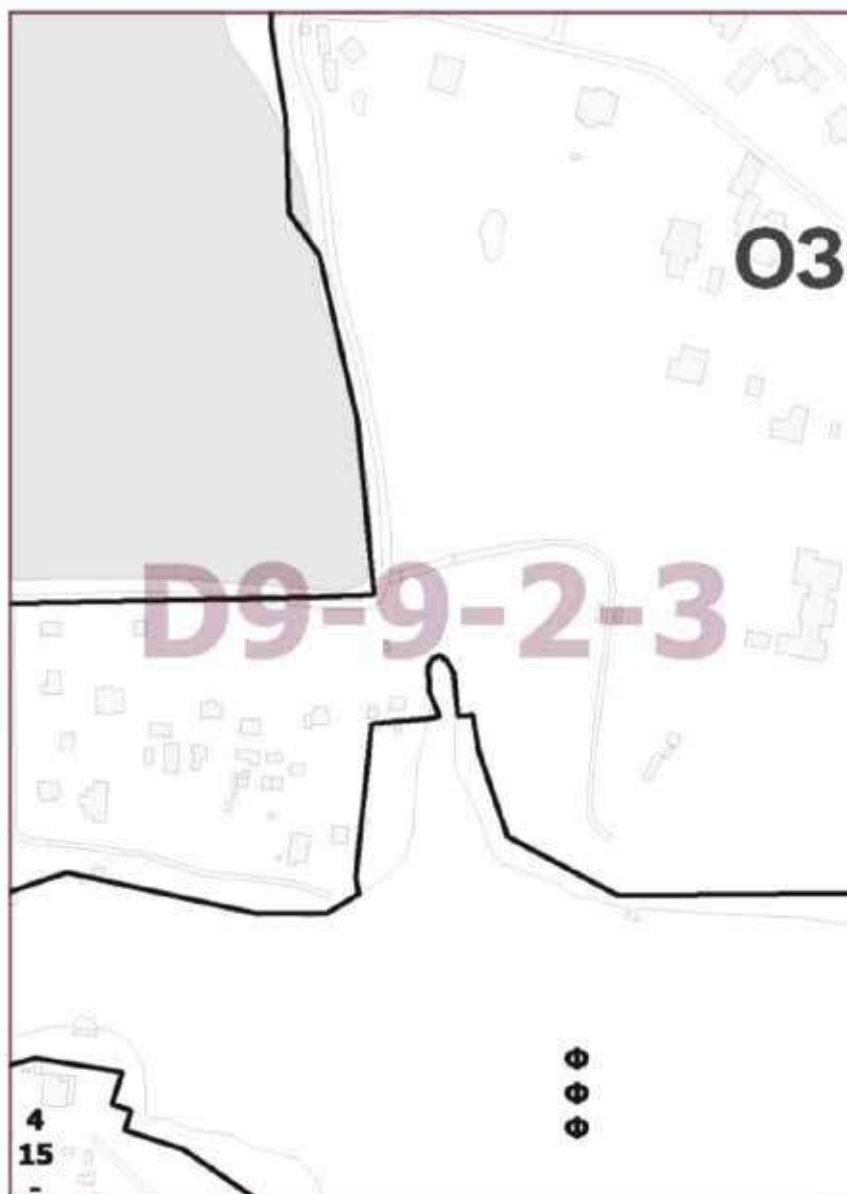
**Внесение изменения в приложение к постановлению Правительства Москвы
от 28 марта 2017 г. № 120-ПП**

Книга 12

Новомосковский административный округ города Москвы

Карта градостроительного зонирования

Границы территориальных зон, подзон территориальных зон и предельные параметры разрешенного строительства, реконструкции объектов капитального строительства поселения Десеновское города Москвы



Приложение 50
к постановлению Правительства Москвы
от 27 апреля 2022 г. № 775-ПП

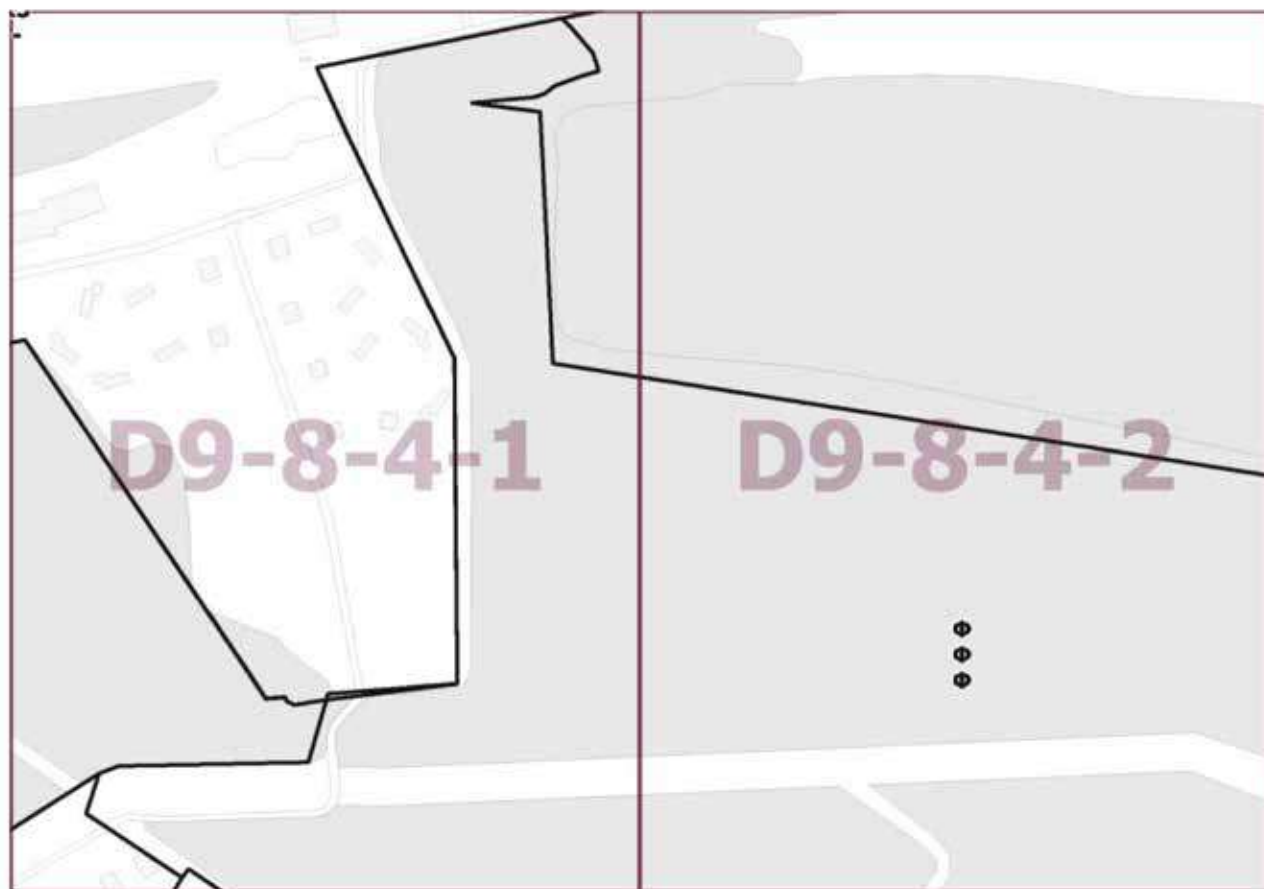
**Внесение изменений в приложение к постановлению Правительства Москвы
от 28 марта 2017 г. № 120-ПП**

Книга 12

Новомосковский административный округ города Москвы

Карта градостроительного зонирования

Границы территориальных зон, подзон территориальных зон и предельные параметры
разрешенного строительства, реконструкции объектов капитального строительства
поселение Десеновское города Москвы



Приложение 51
к постановлению Правительства Москвы
от 27 апреля 2022 г. № 775-ПП

Внесение изменения в приложение к постановлению Правительства Москвы
от 28 марта 2017 г. № 120-ПП

Книга 12
Новомосковский административный округ города Москвы
Карта градостроительного зонирования
Границы территориальных зон, подзон территориальных зон и предельные параметры
разрешенного строительства, реконструкции объектов капитального строительства
поселение Десеновское города Москвы



Приложение 52
к постановлению Правительства Москвы
от 27 апреля 2022 г. № 775-ПП

**Внесение изменений в приложение к постановлению Правительства Москвы
от 28 марта 2017 г. № 120-ПП**

Книга 12

Новомосковский административный округ города Москвы

Карта градостроительного зонирования

Границы территориальных зон, подзон территориальных зон и предельные параметры
разрешенного строительства, реконструкции объектов капитального строительства
поселение Десеновское города Москвы



Приложение 53

к постановлению Правительства Москвы
от 27 апреля 2022 г. № 775-ПП

**Внесение изменения в приложение к постановлению Правительства Москвы
от 28 марта 2017 г. № 120-ПП**

Книга 12

Новомосковский административный округ города Москвы

Карта градостроительного зонирования

Границы территориальных зон, подзон территориальных зон и предельные параметры
разрешенного строительства, реконструкции объектов капитального строительства
поселение Десеновское города Москвы



Приложение 54

к постановлению Правительства Москвы
от 27 апреля 2022 г. № 775-ПП

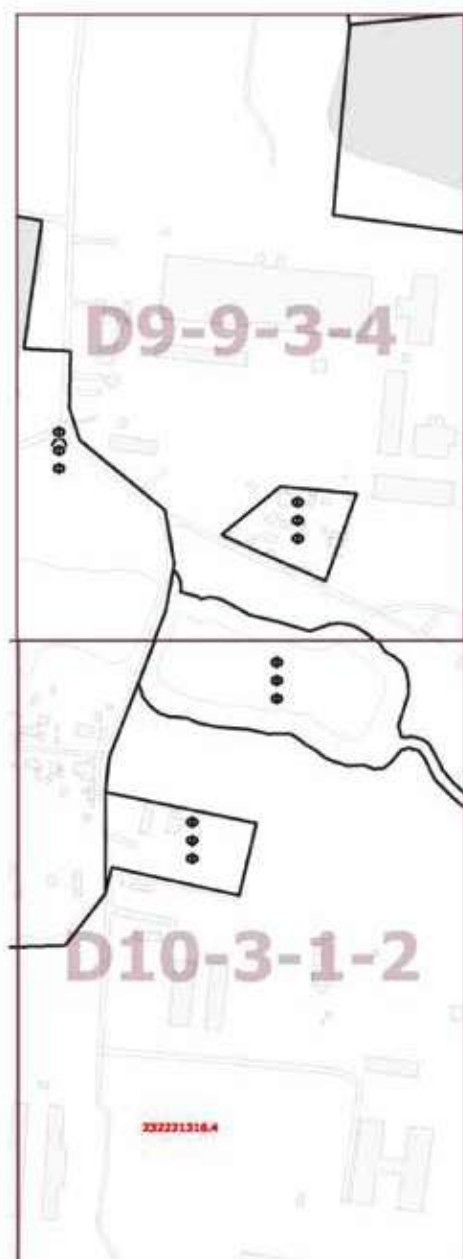
**Внесение изменений в приложение к постановлению Правительства Москвы
от 28 марта 2017 г. № 120-ПП**

Книга 12

Новомосковский административный округ города Москвы

Карта градостроительного зонирования

Границы территориальных зон, подзон территориальных зон и предельные параметры
разрешенного строительства, реконструкции объектов капитального строительства
поселение Десеновское города Москвы



Приложение 55

к постановлению Правительства Москвы
от 27 апреля 2022 г. № 775-ПП

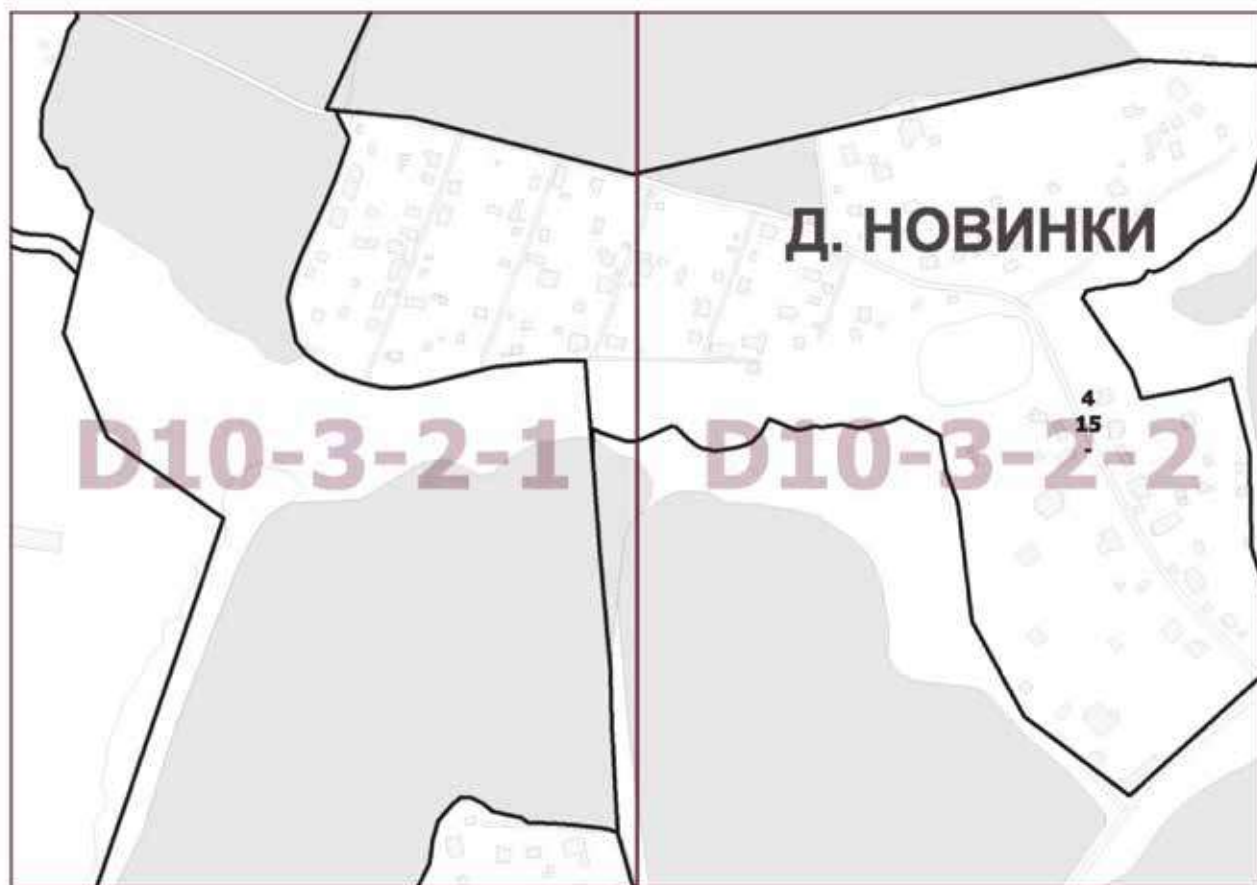
**Внесение изменений в приложение к постановлению Правительства Москвы
от 28 марта 2017 г. № 120-ПП**

Книга 12

Новомосковский административный округ города Москвы

Карта градостроительного зонирования

Границы территориальных зон, подзон территориальных зон и предельные параметры
разрешенного строительства, реконструкции объектов капитального строительства
поселение Десеновское города Москвы



Приложение 56

к постановлению Правительства Москвы
от 27 апреля 2022 г. № 775-ПП


**Внесение изменений в приложение к постановлению Правительства Москвы
от 28 марта 2017 г. № 120-ПП**

Книга 12

Новомосковский административный округ города Москвы

Карта градостроительного зонирования

Границы территориальных зон, подзон территориальных зон и предельные параметры
разрешенного строительства, реконструкции объектов капитального строительства
поселение Десеновское города Москвы



Приложение 57

к постановлению Правительства Москвы
от 27 апреля 2022 г. № 775-ПП

**Внесение изменения в приложение к постановлению Правительства Москвы
от 28 марта 2017 г. № 120-ПП**

Книга 12

Новомосковский административный округ города Москвы

2.2. на территории поселения Десеновское города Москвы

Пункт 59

Территориальная зона	232221316.1
Основные виды разрешенного использования	<p>1.2. Выращивание зерновых и иных сельскохозяйственных культур. Осуществление хозяйственной деятельности на сельскохозяйственных угодьях, связанной с производством зерновых, бобовых, кормовых, технических, масличных, эфиромасличных и иных сельскохозяйственных культур.</p> <p>1.3. Овощеводство. Осуществление хозяйственной деятельности на сельскохозяйственных угодьях, связанной с производством картофеля, листовых, плодовых, луковичных и бахчевых сельскохозяйственных культур, в том числе с использованием теплиц.</p> <p>1.4. Выращивание тонизирующих, лекарственных, цветочных культур. Осуществление хозяйственной деятельности, в том числе на сельскохозяйственных угодьях, связанной с производством чая, лекарственных и цветочных культур.</p> <p>1.5. Садоводство. Осуществление хозяйственной деятельности, в том числе на сельскохозяйственных угодьях, связанной с выращиванием многолетних плодовых и ягодных культур, винограда и иных многолетних культур.</p> <p>1.7. Животноводство. Осуществление хозяйственной деятельности, связанной с производством продукции животноводства, в том числе сенокошение, выпас сельскохозяйственных животных, разведение племенных животных, производство и использование племенной продукции (материала), размещение зданий, сооружений, используемых для содержания и разведения сельскохозяйственных животных, производства, хранения и первичной переработки сельскохозяйственной продукции. Содержание данного вида разрешенного использования включает в себя содержание видов разрешенного использования с кодами 1.8 – 1.11, 1.15, 1.19, 1.20.</p> <p>1.8. Скотоводство. Осуществление хозяйственной деятельности, в том числе на сельскохозяйственных угодьях, связанной с разведением сельскохозяйственных животных (крупного рогатого скота, овец, коз, лошадей, верблюдов, оленей); сенокошение, выпас сельскохозяйственных животных, производство кормов, размещение зданий, сооружений, используемых для содержания и разведения сельскохозяйственных животных; разведение племенных животных, производство и использование племенной продукции (материала).</p> <p>1.9. Звероводство. Осуществление хозяйственной деятельности, связанной с разведением в неволе ценных пушных зверей; размещение зданий, сооружений, используемых для содержания и разведения животных, производства, хранения и первичной переработки продукции; разведение племенных животных, производство и использование племенной продукции (материала).</p> <p>1.10. Птицеводство. Осуществление хозяйственной деятельности, связанной с разведением домашних пород птиц, в том числе водоплавающих; размещение зданий, сооружений, используемых для содержания и разведения животных, производства, хранения и первичной переработки продукции птицеводства; разведение племенных животных, производство и использование племенной продукции (материала).</p> <p>1.11. Свиноводство. Осуществление хозяйственной деятельности, связанной с разведением свиней; размещение зданий, сооружений, используемых для содержания и разведения животных, производства, хранения и первичной переработки продукции; разведение племенных животных, производство и использование племенной продукции (материала).</p>

	<p>1.12. Пчеловодство. Осуществление хозяйственной деятельности, в том числе на сельскохозяйственных угодьях, по разведению, содержанию и использованию пчел и иных полезных насекомых; размещение ульев, иных объектов и оборудования, необходимого для пчеловодства и разведения иных полезных насекомых; размещение сооружений, используемых для хранения и первичной переработки продукции пчеловодства.</p> <p>1.13. Рыбоводство. Осуществление хозяйственной деятельности, связанной с разведением и (или) содержанием, выращиванием объектов рыбоводства (аквакультуры); размещение зданий, сооружений, оборудования, необходимых для осуществления рыбоводства (аквакультуры).</p> <p>1.14. Научное обеспечение сельского хозяйства. Осуществление научной и селекционной работы, ведения сельского хозяйства для получения ценных с научной точки зрения образцов растительного и животного мира; размещение коллекций генетических ресурсов растений.</p> <p>1.15. Хранение и переработка сельскохозяйственной продукции. Размещение зданий, сооружений, используемых для производства, хранения, первичной и глубокой переработки сельскохозяйственной продукции.</p> <p>1.16. Ведение личного подсобного хозяйства на полевых участках. Производство сельскохозяйственной продукции без права возведения объектов капитального строительства.</p> <p>1.17. Питомники. Выращивание и реализация подроста деревьев и кустарников, используемых в сельском хозяйстве, а также иных сельскохозяйственных культур для получения рассады и семян; размещение сооружений, необходимых для указанных видов сельскохозяйственного производства.</p> <p>1.18. Обеспечение сельскохозяйственного производства. Размещение машинно-транспортных и ремонтных станций, ангаров и гаражей для сельскохозяйственной техники, амбаров, водонапорных башен, трансформаторных станций и иного технического оборудования, используемого для ведения сельского хозяйства.</p> <p>1.19. Сенокосение. Кошение трав, сбор и заготовка сена.</p> <p>1.20. Выпас сельскохозяйственных животных. Выпас сельскохозяйственных животных.</p> <p>3.1. Коммунальное обслуживание. Размещение зданий и сооружений в целях обеспечения физических и юридических лиц коммунальными услугами. Содержание данного вида разрешенного использования включает в себя содержание видов разрешенного использования с кодами 3.1.1 – 3.1.2.</p> <p>3.1.1. Предоставление коммунальных услуг. Размещение зданий и сооружений, обеспечивающих поставку воды, тепла, электричества, газа, отвод канализационных стоков, очистку и уборку объектов недвижимости (котельных, водозаборов, очистных сооружений, насосных станций, водопроводов, линий электропередач, трансформаторных подстанций, газопроводов, линий связи, телефонных станций, канализаций, стоянок, гаражей и мастерских для обслуживания уборочной и аварийной техники, сооружений, необходимых для сбора и плавки снега).</p> <p>3.1.2. Административные здания организаций, обеспечивающих предоставление коммунальных услуг. Размещение зданий, предназначенных для приема физических и юридических лиц в связи с предоставлением им коммунальных услуг.</p> <p>3.2.1. Дома социального обслуживания. Размещение зданий, предназначенных для размещения домов престарелых, домов ребенка, детских домов, пунктов ночлега для бездомных граждан; размещение объектов капитального строительства для временного размещения вынужденных переселенцев, лиц, признанных беженцами.</p> <p>3.2.2. Оказание социальной помощи населению. Размещение зданий, предназначенных для служб психологической и бесплатной юридической помощи, социальных, пенсионных и иных служб (службы занятости населения, пункты питания малоимущих граждан), в которых осуществляется прием граждан по вопросам оказания социальной помощи и назначения социальных или пенсионных выплат, а также для размещения общественных некоммерческих организаций: некоммерческих фондов, благотворительных организаций, клубов по интересам.</p> <p>3.2.3. Оказание услуг связи. Размещение зданий, предназначенных для размещения пунктов оказания услуг почтовой, телеграфной, междугородней и международной телефонной связи.</p>
--	---

	<p>3.3. Бытовое обслуживание. Размещение объектов капитального строительства, предназначенных для оказания населению или организациям бытовых услуг (мастерские мелкого ремонта, ателье, бани, парикмахерские, прачечные, химчистки, похоронные бюро).</p> <p>3.4. здравоохранение. Размещение объектов капитального строительства, предназначенных для оказания гражданам медицинской помощи. Содержание данного вида разрешенного использования включает в себя содержание видов разрешенного использования с кодами 3.4.1 – 3.4.2.</p> <p>3.4.1. Амбулаторно-поликлиническое обслуживание. Размещение объектов капитального строительства, предназначенных для оказания гражданам амбулаторно-поликлинической медицинской помощи (поликлиники, фельдшерские пункты, пункты здравоохранения, центры матери и ребенка, диагностические центры, молочные кухни, станции донорства крови, клинические лаборатории).</p> <p>3.4.2. Стационарное медицинское обслуживание. Размещение объектов капитального строительства, предназначенных для оказания гражданам медицинской помощи в стационарах (больницы, родильные дома, диспансеры, научно-медицинские учреждения и прочие объекты, обеспечивающие оказание услуги по лечению в стационаре); размещение станций скорой помощи; размещение площадок санитарной авиации.</p> <p>3.5. Образование и просвещение. Размещение объектов капитального строительства, предназначенных для воспитания, образования и просвещения. Содержание данного вида разрешенного использования включает в себя содержание видов разрешенного использования с кодами 3.5.1 – 3.5.2.</p> <p>3.5.1. Дошкольное, начальное и среднее общее образование. Размещение объектов капитального строительства, предназначенных для просвещения, дошкольного, начального и среднего общего образования (детские ясли, детские сады, школы, лицеи, гимназии, художественные, музыкальные школы, образовательные кружки и иные организации, осуществляющие деятельность по воспитанию, образованию и просвещению), в том числе зданий, спортивных сооружений, предназначенных для занятия обучающихся физической культурой и спортом.</p> <p>3.5.2. Среднее и высшее профессиональное образование. Размещение объектов капитального строительства, предназначенных для профессионального образования и просвещения (профессиональные технические училища, колледжи, художественные, музыкальные училища, общества знаний, институты, университеты, организации по переподготовке и повышению квалификации специалистов и иные организации, осуществляющие деятельность по образованию и просвещению), в том числе зданий, спортивных сооружений, предназначенных для занятия обучающихся физической культурой и спортом.</p> <p>3.6. Культурное развитие. Размещение зданий и сооружений, предназначенных для размещения объектов культуры. Содержание данного вида разрешенного использования включает в себя содержание видов разрешенного использования с кодами 3.6.1 – 3.6.3.</p> <p>3.6.1. Объекты культурно-досуговой деятельности. Размещение зданий, предназначенных для размещения музеев, выставочных залов, художественных галерей, домов культуры, библиотек, кинотеатров и кинозалов, театров, филармоний, концертных залов, планетариев.</p> <p>3.6.2. Парки культуры и отдыха. Размещение парков культуры и отдыха.</p> <p>3.7. Религиозное использование. Размещение зданий и сооружений религиозного использования. Содержание данного вида разрешенного использования включает в себя содержание видов разрешенного использования с кодами 3.7.1 – 3.7.2.</p> <p>3.7.1. Осуществление религиозных обрядов. Размещение зданий и сооружений, предназначенных для совершения религиозных обрядов и церемоний (в том числе церкви, соборы, храмы, часовни, мечети, молельные дома, синагоги).</p> <p>3.7.2. Религиозное управление и образование. Размещение зданий, предназначенных для постоянного местонахождения духовных лиц, паломников и послушников в связи с осуществлением ими религиозной службы, а также для осуществления благотворительной и религиозной образовательной деятельности (монастыри, скиты, дома священнослужителей, воскресные и религиозные школы, семинарии, духовные училища).</p>
--	--

	<p>3.9. Обеспечение научной деятельности. Размещение зданий и сооружений для обеспечения научной деятельности. Содержание данного вида разрешенного использования включает в себя содержание видов разрешенного использования с кодами 3.9.1 – 3.9.3.</p> <p>3.9.1. Обеспечение деятельности в области гидрометеорологии и смежных с ней областях. Размещение объектов капитального строительства, предназначенных для наблюдений за физическими и химическими процессами, происходящими в окружающей среде, определения ее гидрометеорологических, агрометеорологических и гелиогеофизических характеристик, уровня загрязнения атмосферного воздуха, почв, водных объектов, в том числе по гидробиологическим показателям, и околоземного – космического пространства, зданий и сооружений, используемых в области гидрометеорологии и смежных с ней областях (доплеровские метеорологические радиолокаторы, гидрологические посты и другие).</p> <p>3.9.2. Проведение научных исследований. Размещение зданий и сооружений, предназначенных для проведения научных изысканий, исследований и разработок (научно-исследовательские и проектные институты, научные центры, инновационные центры, государственные академии наук, опытно-конструкторские центры, в том числе отраслевые).</p> <p>3.9.3. Проведение научных испытаний. Размещение зданий и сооружений для проведения изысканий, испытаний опытных промышленных образцов, для размещения организаций, осуществляющих научные изыскания, исследования и разработки, научные и селекционные работы, ведение сельского и лесного хозяйства для получения ценных с научной точки зрения образцов растительного и животного мира.</p> <p>3.10. Ветеринарное обслуживание. Размещение объектов капитального строительства, предназначенных для оказания ветеринарных услуг, содержания или разведения животных, не являющихся сельскохозяйственными, под надзором человека. Содержание данного вида разрешенного использования включает в себя содержание видов разрешенного использования с кодами 3.10.1 – 3.10.2.</p> <p>3.10.1. Амбулаторное ветеринарное обслуживание. Размещение объектов капитального строительства, предназначенных для оказания ветеринарных услуг без содержания животных.</p> <p>3.10.2. Приюты для животных. Размещение объектов капитального строительства, предназначенных для оказания ветеринарных услуг в стационаре; размещение объектов капитального строительства, предназначенных для содержания, разведения животных, не являющихся сельскохозяйственными, под надзором человека, оказания услуг по содержанию и лечению бездомных животных; размещение объектов капитального строительства, предназначенных для организации гостиниц для животных.</p> <p>4.1. Деловое управление. Размещение объектов капитального строительства с целью: размещения объектов управленческой деятельности, не связанной с государственным или муниципальным управлением и оказанием услуг, а также с целью обеспечения совершения сделок, не требующих передачи товара в момент их совершения между организациями, в том числе биржевая деятельность (за исключением банковской и страховой деятельности).</p> <p>4.2. Объекты торговли (торговые центры, торгово-развлекательные центры (комплексы)). Размещение объектов капитального строительства, общей площадью свыше 5000 кв. м с целью размещения одной или нескольких организаций, осуществляющих продажу товаров, и (или) оказание услуг в соответствии с содержанием видов разрешенного использования с кодами 4.5, 4.6, 4.8 – 4.8.2; размещение гаражей и (или) стоянок для автомобилей сотрудников и посетителей торгового центра.</p> <p>4.3. Рынки. Размещение объектов капитального строительства, сооружений, предназначенных для организации постоянной или временной торговли (ярмарка, рынок, базар), с учетом того, что каждое из торговых мест не располагает торговой площадью более 200 кв. м; размещение гаражей и (или) стоянок для автомобилей сотрудников и посетителей рынка.</p> <p>4.4. Магазины. Размещение объектов капитального строительства, предназначенных для продажи товаров, торговая площадь которых составляет до 5000 кв. м.</p>
--	---

	<p>4.5. Банковская и страховая деятельность. Размещение объектов капитального строительства, предназначенных для размещения организаций, оказывающих банковские и страховые услуги.</p> <p>4.6. Общественное питание. Размещение объектов капитального строительства в целях устройства мест общественного питания (рестораны, кафе, столовые, закусочные, бары).</p> <p>4.8.1. Развлекательные мероприятия. Размещение зданий и сооружений, предназначенных для организации развлекательных мероприятий, путешествий, для размещения дискотек и танцевальных площадок, ночных клубов, аквапарков, боулинга, аттракционов и т.п., игровых автоматов (кроме игрового оборудования, используемого для проведения азартных игр), игровых площадок.</p> <p>4.9. Служебные гаражи. Размещение постоянных или временных гаражей, стоянок для хранения служебного автотранспорта, используемого в целях осуществления видов деятельности, предусмотренных видами разрешенного использования с кодами 3.0, 4.0, а также для стоянки и хранения транспортных средств общего пользования, в том числе в депо.</p> <p>4.10. Выставочно-ярмарочная деятельность. Размещение объектов капитального строительства, сооружений, предназначенных для осуществления выставочно-ярмарочной и конгрессной деятельности, включая деятельность, необходимую для обслуживания указанных мероприятий (застройка экспозиционной площади, организация питания участников мероприятий).</p> <p>5.1.1. Обеспечение спортивно-зрелищных мероприятий. Размещение спортивно-зрелищных зданий и сооружений, имеющих специальные места для зрителей от 500 мест (стадионов, дворцов спорта, ледовых дворцов, ипподромов).</p> <p>5.1.2. Размещение спортивных клубов, спортивных залов, бассейнов, физкультурно-оздоровительных комплексов в зданиях и сооружениях.</p> <p>5.1.3. Площадки для занятий спортом. Размещение площадок для занятия спортом и физкультурой на открытом воздухе (физкультурные площадки, беговые дорожки, поля для спортивной игры).</p> <p>5.1.4. Оборудованные площадки для занятий спортом. Размещение сооружений для занятия спортом и физкультурой на открытом воздухе (теннисные корты, автодромы, мотодромы, трамплины, спортивные стрельбища).</p> <p>5.1.5. Водный спорт. Размещение спортивных сооружений для занятия водными видами спорта (причалы и сооружения, необходимые для организации водных видов спорта и хранения соответствующего инвентаря).</p> <p>5.1.6. Авиационный спорт. Размещение спортивных сооружений для занятия авиационными видами спорта (ангары, взлетно-посадочные площадки и иные сооружения, необходимые для организации авиационных видов спорта и хранения соответствующего инвентаря).</p> <p>5.3. Охота и рыбалка. Обустройство мест охоты и рыбалки, в том числе размещение дома охотника или рыболова, сооружений, необходимых для восстановления и поддержания поголовья зверей или количества рыбы.</p> <p>5.4. Причалы для маломерных судов. Размещение сооружений, предназначенных для причаливания, хранения и обслуживания яхт, катеров, лодок и других маломерных судов.</p> <p>5.5. Поля для гольфа или конных прогулок. Обустройство мест для игры в гольф или осуществления конных прогулок, в том числе осуществление необходимых земляных работ и размещения вспомогательных сооружений; размещение конноспортивных манежей, не предусматривающих устройство трибун.</p> <p>6.3. Легкая промышленность. Размещение объектов капитального строительства, предназначенных для текстильной, фарфоро-фаянсовой, электронной промышленности.</p> <p>6.4. Пищевая промышленность. Размещение объектов пищевой промышленности, по переработке сельскохозяйственной продукции способом, приводящим к их переработке в иную продукцию (консервирование, копчение, хлебопечение), в том числе для производства напитков, алкогольных напитков и табачных изделий.</p>
--	---

	<p>6.6. Строительная промышленность. Размещение объектов капитального строительства, предназначенных для производства: строительных материалов (кирпичей, пиломатериалов, цемента, крепежных материалов), бытового и строительного газового и сантехнического оборудования, лифтов и подъемников, столярной продукции, сборных домов или их частей и тому подобной продукции.</p> <p>6.7. Энергетика. Размещение объектов гидроэнергетики, тепловых станций и других электростанций, размещение обслуживающих и вспомогательных для электростанций сооружений (золоотвалов, гидротехнических сооружений); размещение объектов электросетевого хозяйства, за исключением объектов энергетики, размещение которых предусмотрено содержанием вида разрешенного использования с кодом 3.1.</p> <p>6.8. Связь. Размещение объектов связи, радиовещания, телевидения, включая воздушные радиорелейные, надземные и подземные кабельные линии связи, линии радиодифракции, антенные поля, усилительные пункты на кабельных линиях связи, инфраструктуру спутниковой связи и телерадиовещания, за исключением объектов связи, размещение которых предусмотрено содержанием видов разрешенного использования с кодами 3.1.1, 3.2.3.</p> <p>6.9. Склад. Размещение сооружений, имеющих назначение по временному хранению, распределению и перевалке грузов (за исключением хранения стратегических запасов), не являющихся частями производственных комплексов, на которых был создан груз: промышленные базы, склады, погрузочные терминалы и доки, нефтехранилища и нефтеналивные станции, газовые хранилища и обслуживающие их газоконденсатные и газоперекачивающие станции, элеваторы и продовольственные склады, за исключением железнодорожных перевалочных складов.</p> <p>6.11. Целлюлозно-бумажная промышленность. Размещение объектов капитального строительства, предназначенных для целлюлозно-бумажного производства, производства целлюлозы, древесной массы, бумаги, картона и изделий из них, издательской и полиграфической деятельности, тиражирования записанных носителей информации.</p> <p>6.12. Научно-производственная деятельность. Размещение технологических, промышленных, агропромышленных парков, бизнес-инкубаторов.</p> <p>8.3. Обеспечение внутреннего правопорядка. Размещение объектов капитального строительства, необходимых для подготовки и поддержания в готовности органов внутренних дел, Росгвардии и спасательных служб, в которых существует военизированная служба; размещение объектов гражданской обороны, за исключением объектов гражданской обороны, являющихся частями производственных зданий.</p> <p>12.0. Земельные участки (территории) общего пользования. Земельные участки общего пользования. Содержание данного вида разрешенного использования включает в себя содержание видов разрешенного использования с кодами 12.0.1 – 12.0.2.</p> <p>12.0.1. Улично-дорожная сеть. Размещение объектов улично-дорожной сети: автомобильных дорог, трамвайных путей и пешеходных тротуаров в границах населенных пунктов, пешеходных переходов, бульваров, площадей, проездов, велодорожек и объектов велотранспортной и инженерной инфраструктуры; размещение придорожных стоянок (парковок) транспортных средств в границах городских улиц и дорог, за исключением предусмотренных видами разрешенного использования с кодами 2.7.1, 4.9, 7.2.3, а также некапитальных сооружений, предназначенных для охраны транспортных средств.</p> <p>12.0.2. Благоустройство территории. Размещение декоративных, технических, планировочных, конструктивных устройств, элементов озеленения, различных видов оборудования и оформления, малых архитектурных форм, некапитальных нестационарных строений и сооружений, информационных щитов и указателей, применяемых как составные части благоустройства территории, общественных туалетов</p>
Условно разрешенные виды использования	
Вспомогательные виды	
Максимальный процент застройки (%)	Не установлен

Высота застройки (м)	35
Плотность застройки (тыс. кв. м/га)	15
Минимальные и (или) максимальные размеры земельных участков (га)	Минимальный – 127,4600. Максимальный – 127,4600
Иные показатели	

Приложение 58

к постановлению Правительства Москвы
от 27 апреля 2022 г. № 775-ПП

Внесение изменения в приложение к постановлению Правительства Москвы от 28 марта 2017 г. № 120-ПП

Книга 12

Новомосковский административный округ города Москвы

2.2. на территории поселения Десеновское города Москвы

Пункт 60

Территориальная зона	232221316.2
Основные виды разрешенного использования	<p>1.2. Выращивание зерновых и иных сельскохозяйственных культур. Осуществление хозяйственной деятельности на сельскохозяйственных угодьях, связанной с производством зерновых, бобовых, кормовых, технических, масличных, эфиромасличных и иных сельскохозяйственных культур.</p> <p>1.3. Овощеводство. Осуществление хозяйственной деятельности на сельскохозяйственных угодьях, связанной с производством картофеля, листовых, плодовых, луковичных и бахчевых сельскохозяйственных культур, в том числе с использованием теплиц.</p> <p>1.4. Выращивание тонизирующих, лекарственных, цветочных культур. Осуществление хозяйственной деятельности, в том числе на сельскохозяйственных угодьях, связанной с производством чая, лекарственных и цветочных культур.</p> <p>1.5. Садоводство. Осуществление хозяйственной деятельности, в том числе на сельскохозяйственных угодьях, связанной с выращиванием многолетних плодовых и ягодных культур, винограда и иных многолетних культур.</p> <p>1.7. Животноводство. Осуществление хозяйственной деятельности, связанной с производством продукции животноводства, в том числе сенокошение, выпас сельскохозяйственных животных, разведение племенных животных, производство и использование племенной продукции (материала), размещение зданий, сооружений, используемых для содержания и разведения сельскохозяйственных животных, производства, хранения и первичной переработки сельскохозяйственной продукции. Содержание данного вида разрешенного использования включает в себя содержание видов разрешенного использования с кодами 1.8 – 1.11, 1.15, 1.19, 1.20.</p> <p>1.8. Скотоводство. Осуществление хозяйственной деятельности, в том числе на сельскохозяйственных угодьях, связанной с разведением сельскохозяйственных животных (крупного рогатого скота, овец, коз, лошадей, верблюдов, оленей); сенокошение, выпас сельскохозяйственных животных, производство кормов, размещение зданий, сооружений, используемых для содержания и разведения сельскохозяйственных животных; разведение племенных животных, производство и использование племенной продукции (материала).</p> <p>1.9. Звероводство. Осуществление хозяйственной деятельности, связанной с разведением в неволе ценных пушных зверей; размещение зданий, сооружений, используемых для содержания и разведения животных, производства, хранения и первичной переработки продукции; разведение племенных животных, производство и использование племенной продукции (материала).</p>

1.10. Птицеводство. Осуществление хозяйственной деятельности, связанной с разведением домашних пород птиц, в том числе водоплавающих; размещение зданий, сооружений, используемых для содержания и разведения животных, производства, хранения и первичной переработки продукции птицеводства; разведение племенных животных, производство и использование племенной продукции (материала).

1.11. Свиноводство. Осуществление хозяйственной деятельности, связанной с разведением свиней; размещение зданий, сооружений, используемых для содержания и разведения животных, производства, хранения и первичной переработки продукции; разведение племенных животных, производство и использование племенной продукции (материала).

1.12. Пчеловодство. Осуществление хозяйственной деятельности, в том числе на сельскохозяйственных угодьях, по разведению, содержанию и использованию пчел и иных полезных насекомых; размещение ульев, иных объектов и оборудования, необходимого для пчеловодства и разведения иных полезных насекомых; размещение сооружений, используемых для хранения и первичной переработки продукции пчеловодства.

1.13. Рыбоводство. Осуществление хозяйственной деятельности, связанной с разведением и (или) содержанием, выращиванием объектов рыбоводства (аквакультуры); размещение зданий, сооружений, оборудования, необходимых для осуществления рыбоводства (аквакультуры).

1.14. Научное обеспечение сельского хозяйства. Осуществление научной и селекционной работы, ведения сельского хозяйства для получения ценных с научной точки зрения образцов растительного и животного мира; размещение коллекций генетических ресурсов растений.

1.15. Хранение и переработка сельскохозяйственной продукции. Размещение зданий, сооружений, используемых для производства, хранения, первичной и глубокой переработки сельскохозяйственной продукции.

1.16. Ведение личного подсобного хозяйства на полевых участках. Производство сельскохозяйственной продукции без права возведения объектов капитального строительства.

1.17. Питомники. Выращивание и реализация подростка деревьев и кустарников, используемых в сельском хозяйстве, а также иных сельскохозяйственных культур для получения рассады и семян; размещение сооружений, необходимых для указанных видов сельскохозяйственного производства.

1.18. Обеспечение сельскохозяйственного производства. Размещение машинно-транспортных и ремонтных станций, ангаров и гаражей для сельскохозяйственной техники, амбаров, водонапорных башен, трансформаторных станций и иного технического оборудования, используемого для ведения сельского хозяйства.

1.19. Сенокосение. Косение трав, сбор и заготовка сена.

1.20. Выпас сельскохозяйственных животных. Выпас сельскохозяйственных животных.

3.1. Коммунальное обслуживание. Размещение зданий и сооружений в целях обеспечения физических и юридических лиц коммунальными услугами. Содержание данного вида разрешенного использования включает в себя содержание видов разрешенного использования с кодами 3.1.1 – 3.1.2.

3.1.1. Предоставление коммунальных услуг. Размещение зданий и сооружений, обеспечивающих поставку воды, тепла, электричества, газа, отвод канализационных стоков, очистку и уборку объектов недвижимости (котельных, водозаборов, очистных сооружений, насосных станций, водопроводов, линий электропередач, трансформаторных подстанций, газопроводов, линий связи, телефонных станций, канализаций, стоянок, гаражей и мастерских для обслуживания уборочной и аварийной техники, сооружений, необходимых для сбора и плавки снега).

3.1.2. Административные здания организаций, обеспечивающих предоставление коммунальных услуг. Размещение зданий, предназначенных для приема физических и юридических лиц в связи с предоставлением им коммунальных услуг.

3.2.1. Дома социального обслуживания. Размещение зданий, предназначенных для размещения домов престарелых, домов ребенка, детских домов, пунктов ночлега для бездомных граждан; размещение объектов капитального строительства для временного размещения вынужденных переселенцев, лиц, признанных беженцами.

	<p>3.2.2. Оказание социальной помощи населению. Размещение зданий, предназначенных для служб психологической и бесплатной юридической помощи, социальных, пенсионных и иных служб (службы занятости населения, пункты питания малоимущих граждан), в которых осуществляется прием граждан по вопросам оказания социальной помощи и назначения социальных или пенсионных выплат, а также для размещения общественных некоммерческих организаций: некоммерческих фондов, благотворительных организаций, клубов по интересам.</p> <p>3.2.3. Оказание услуг связи. Размещение зданий, предназначенных для размещения пунктов оказания услуг почтовой, телеграфной, междугородней и международной телефонной связи.</p> <p>3.3. Бытовое обслуживание. Размещение объектов капитального строительства, предназначенных для оказания населению или организациям бытовых услуг (мастерские мелкого ремонта, ателье, бани, парикмахерские, прачечные, химчистки, похоронные бюро).</p> <p>3.4. Здравоохранение. Размещение объектов капитального строительства, предназначенных для оказания гражданам медицинской помощи. Содержание данного вида разрешенного использования включает в себя содержание видов разрешенного использования с кодами 3.4.1 – 3.4.2.</p> <p>3.4.1. Амбулаторно-поликлиническое обслуживание. Размещение объектов капитального строительства, предназначенных для оказания гражданам амбулаторно-поликлинической медицинской помощи (поликлиники, фельдшерские пункты, пункты здравоохранения, центры матери и ребенка, диагностические центры, молочные кухни, станции донорства крови, клинические лаборатории).</p> <p>3.4.2. Стационарное медицинское обслуживание. Размещение объектов капитального строительства, предназначенных для оказания гражданам медицинской помощи в стационарах (больницы, родильные дома, диспансеры, научно-медицинские учреждения и прочие объекты, обеспечивающие оказание услуги по лечению в стационаре); размещение станций скорой помощи; размещение площадок санитарной авиации.</p> <p>3.5. Образование и просвещение. Размещение объектов капитального строительства, предназначенных для воспитания, образования и просвещения. Содержание данного вида разрешенного использования включает в себя содержание видов разрешенного использования с кодами 3.5.1 – 3.5.2.</p> <p>3.5.1. Дошкольное, начальное и среднее общее образование. Размещение объектов капитального строительства, предназначенных для просвещения, дошкольного, начального и среднего общего образования (детские ясли, детские сады, школы, лицеи, гимназии, художественные, музыкальные школы, образовательные кружки и иные организации, осуществляющие деятельность по воспитанию, образованию и просвещению), в том числе зданий, спортивных сооружений, предназначенных для занятия обучающихся физической культурой и спортом.</p> <p>3.5.2. Среднее и высшее профессиональное образование. Размещение объектов капитального строительства, предназначенных для профессионального образования и просвещения (профессиональные технические училища, колледжи, художественные, музыкальные училища, общества знаний, институты, университеты, организации по переподготовке и повышению квалификации специалистов и иные организации, осуществляющие деятельность по образованию и просвещению), в том числе зданий, спортивных сооружений, предназначенных для занятия обучающихся физической культурой и спортом.</p> <p>3.6. Культурное развитие. Размещение зданий и сооружений, предназначенных для размещения объектов культуры. Содержание данного вида разрешенного использования включает в себя содержание видов разрешенного использования с кодами 3.6.1 – 3.6.3.</p> <p>3.6.1. Объекты культурно-досуговой деятельности. Размещение зданий, предназначенных для размещения музеев, выставочных залов, художественных галерей, домов культуры, библиотек, кинотеатров и кинозалов, театров, филармоний, концертных залов, планетариев.</p> <p>3.6.2. Парки культуры и отдыха. Размещение парков культуры и отдыха.</p>
--	--

	<p>3.7. Религиозное использование. Размещение зданий и сооружений религиозного использования. Содержание данного вида разрешенного использования включает в себя содержание видов разрешенного использования с кодами 3.7.1 – 3.7.2.</p> <p>3.7.1. Осуществление религиозных обрядов. Размещение зданий и сооружений, предназначенных для совершения религиозных обрядов и церемоний (в том числе церкви, соборы, храмы, часовни, мечети, молельные дома, синагоги).</p> <p>3.7.2. Религиозное управление и образование. Размещение зданий, предназначенных для постоянного местонахождения духовных лиц, паломников и послушников в связи с осуществлением ими религиозной службы, а также для осуществления благотворительной и религиозной образовательной деятельности (монастыри, скиты, дома священнослужителей, воскресные и религиозные школы, семинарии, духовные училища).</p> <p>3.9. Обеспечение научной деятельности. Размещение зданий и сооружений для обеспечения научной деятельности. Содержание данного вида разрешенного использования включает в себя содержание видов разрешенного использования с кодами 3.9.1 – 3.9.3.</p> <p>3.9.1. Обеспечение деятельности в области гидрометеорологии и смежных с ней областях. Размещение объектов капитального строительства, предназначенных для наблюдений за физическими и химическими процессами, происходящими в окружающей среде, определения ее гидрометеорологических, агрометеорологических и гелиогеофизических характеристик, уровня загрязнения атмосферного воздуха, почв, водных объектов, в том числе по гидробиологическим показателям, и околоземного – космического пространства, зданий и сооружений, используемых в области гидрометеорологии и смежных с ней областях (доплеровские метеорологические радиолокаторы, гидрологические посты и другие).</p> <p>3.9.2. Проведение научных исследований. Размещение зданий и сооружений, предназначенных для проведения научных изысканий, исследований и разработок (научно-исследовательские и проектные институты, научные центры, инновационные центры, государственные академии наук, опытно-конструкторские центры, в том числе отраслевые).</p> <p>3.9.3. Проведение научных испытаний. Размещение зданий и сооружений для проведения изысканий, испытаний опытных промышленных образцов, для размещения организаций, осуществляющих научные изыскания, исследования и разработки, научные и селекционные работы, ведение сельского и лесного хозяйства для получения ценных с научной точки зрения образцов растительного и животного мира.</p> <p>3.10. Ветеринарное обслуживание. Размещение объектов капитального строительства, предназначенных для оказания ветеринарных услуг, содержания или разведения животных, не являющихся сельскохозяйственными, под надзором человека. Содержание данного вида разрешенного использования включает в себя содержание видов разрешенного использования с кодами 3.10.1 – 3.10.2.</p> <p>3.10.1. Амбулаторное ветеринарное обслуживание. Размещение объектов капитального строительства, предназначенных для оказания ветеринарных услуг без содержания животных.</p> <p>3.10.2. Приюты для животных. Размещение объектов капитального строительства, предназначенных для оказания ветеринарных услуг в стационаре; размещение объектов капитального строительства, предназначенных для содержания, разведения животных, не являющихся сельскохозяйственными, под надзором человека, оказания услуг по содержанию и лечению бездомных животных; размещение объектов капитального строительства, предназначенных для организации гостиниц для животных.</p> <p>4.1. Деловое управление. Размещение объектов капитального строительства с целью: размещения объектов управленческой деятельности, не связанной с государственным или муниципальным управлением и оказанием услуг, а также с целью обеспечения совершения сделок, не требующих передачи товара в момент их совершения между организациями, в том числе биржевая деятельность (за исключением банковской и страховой деятельности).</p>
--	--

	<p>4.2. Объекты торговли (торговые центры, торгово-развлекательные центры (комплексы). Размещение объектов капитального строительства, общей площадью свыше 5000 кв. м с целью размещения одной или нескольких организаций, осуществляющих продажу товаров, и (или) оказание услуг в соответствии с содержанием видов разрешенного использования с кодами 4.5, 4.6, 4.8 – 4.8.2; размещение гаражей и (или) стоянок для автомобилей сотрудников и посетителей торгового центра.</p> <p>4.3. Рынки. Размещение объектов капитального строительства, сооружений, предназначенных для организации постоянной или временной торговли (ярмарка, рынок, базар), с учетом того, что каждое из торговых мест не располагает торговой площадью более 200 кв. м; размещение гаражей и (или) стоянок для автомобилей сотрудников и посетителей рынка.</p> <p>4.4. Магазины. Размещение объектов капитального строительства, предназначенных для продажи товаров, торговая площадь которых составляет до 5000 кв. м.</p> <p>4.5. Банковская и страховая деятельность. Размещение объектов капитального строительства, предназначенных для размещения организаций, оказывающих банковские и страховые услуги.</p> <p>4.6. Общественное питание. Размещение объектов капитального строительства в целях устройства мест общественного питания (рестораны, кафе, столовые, закусочные, бары).</p> <p>4.8.1. Развлекательные мероприятия. Размещение зданий и сооружений, предназначенных для организации развлекательных мероприятий, путешествий, для размещения дискотек и танцевальных площадок, ночных клубов, аквапарков, боулинга, аттракционов и т.п., игровых автоматов (кроме игрового оборудования, используемого для проведения азартных игр), игровых площадок.</p> <p>4.9. Служебные гаражи. Размещение постоянных или временных гаражей, стоянок для хранения служебного автотранспорта, используемого в целях осуществления видов деятельности, предусмотренных видами разрешенного использования с кодами 3.0, 4.0, а также для стоянки и хранения транспортных средств общего пользования, в том числе в депо.</p> <p>4.10. Выставочно-ярмарочная деятельность. Размещение объектов капитального строительства, сооружений, предназначенных для осуществления выставочно-ярмарочной и конгрессной деятельности, включая деятельность, необходимую для обслуживания указанных мероприятий (застройка экспозиционной площади, организация питания участников мероприятий).</p> <p>5.1.1. Обеспечение спортивно-зрелищных мероприятий. Размещение спортивно-зрелищных зданий и сооружений, имеющих специальные места для зрителей от 500 мест (стадионов, дворцов спорта, ледовых дворцов, ипподромов).</p> <p>5.1.2. Размещение спортивных клубов, спортивных залов, бассейнов, физкультурно-оздоровительных комплексов в зданиях и сооружениях.</p> <p>5.1.3. Площадки для занятий спортом. Размещение площадок для занятия спортом и физкультурой на открытом воздухе (физкультурные площадки, беговые дорожки, поля для спортивной игры).</p> <p>5.1.4. Оборудованные площадки для занятий спортом. Размещение сооружений для занятия спортом и физкультурой на открытом воздухе (теннисные корты, автодромы, мотодромы, трамплины, спортивные стрельбища).</p> <p>5.1.5. Водный спорт. Размещение спортивных сооружений для занятия водными видами спорта (причалы и сооружения, необходимые для организации водных видов спорта и хранения соответствующего инвентаря).</p> <p>5.1.6. Авиационный спорт. Размещение спортивных сооружений для занятия авиационными видами спорта (ангары, взлетно-посадочные площадки и иные сооружения, необходимые для организации авиационных видов спорта и хранения соответствующего инвентаря).</p> <p>5.3. Охота и рыбалка. Обустройство мест охоты и рыбалки, в том числе размещение дома охотника или рыболова, сооружений, необходимых для восстановления и поддержания поголовья зверей или количества рыбы.</p>
--	--

5.4. Причалы для маломерных судов. Размещение сооружений, предназначенных для причаливания, хранения и обслуживания яхт, катеров, лодок и других маломерных судов.

6.3. Легкая промышленность. Размещение объектов капитального строительства, предназначенных для текстильной, фарфоро-фаянсовой, электронной промышленности.

6.4. Пищевая промышленность. Размещение объектов пищевой промышленности, по переработке сельскохозяйственной продукции способом, приводящим к их переработке в иную продукцию (консервирование, копчение, хлебопечение), в том числе для производства напитков, алкогольных напитков и табачных изделий.

6.6. Строительная промышленность. Размещение объектов капитального строительства, предназначенных для производства: строительных материалов (кирпичей, пиломатериалов, цемента, крепежных материалов), бытового и строительного газового и сантехнического оборудования, лифтов и подъемников, столярной продукции, сборных домов или их частей и тому подобной продукции.

6.7. Энергетика. Размещение объектов гидроэнергетики, тепловых станций и других электростанций, размещение обслуживающих и вспомогательных для электростанций сооружений (золоотвалов, гидротехнических сооружений); размещение объектов электросетевого хозяйства, за исключением объектов энергетики, размещение которых предусмотрено содержанием вида разрешенного использования с кодом 3.1.

6.8. Связь. Размещение объектов связи, радиовещания, телевидения, включая воздушные радиорелейные, надземные и подземные кабельные линии связи, линии радиофикации, антенные поля, усилительные пункты на кабельных линиях связи, инфраструктуру спутниковой связи и телерадиовещания, за исключением объектов связи, размещение которых предусмотрено содержанием видов разрешенного использования с кодами 3.1.1, 3.2.3.

6.9. Склад. Размещение сооружений, имеющих назначение по временному хранению, распределению и перевалке грузов (за исключением хранения стратегических запасов), не являющихся частями производственных комплексов, на которых был создан груз: промышленные базы, склады, погрузочные терминалы и доки, нефтехранилища и нефтеналивные станции, газовые хранилища и обслуживающие их газоконденсатные и газоперекачивающие станции, элеваторы и продовольственные склады, за исключением железнодорожных перевалочных складов.

6.11. Целлюлозно-бумажная промышленность. Размещение объектов капитального строительства, предназначенных для целлюлозно-бумажного производства, производства целлюлозы, древесной массы, бумаги, картона и изделий из них, издательской и полиграфической деятельности, тиражирования записанных носителей информации.

6.12. Научно-производственная деятельность. Размещение технологических, промышленных, агропромышленных парков, бизнес-инкубаторов.

8.3. Обеспечение внутреннего правопорядка. Размещение объектов капитального строительства, необходимых для подготовки и поддержания в готовности органов внутренних дел, Росгвардии и спасательных служб, в которых существует военизированная служба; размещение объектов гражданской обороны, за исключением объектов гражданской обороны, являющихся частями производственных зданий.

9.1. Охрана природных территорий. Сохранение отдельных естественных качеств окружающей природной среды путем ограничения хозяйственной деятельности в данной зоне, в частности: создание и уход за запретными полосами, создание и уход за защитными лесами, в том числе городскими лесами, лесами в лесопарках, и иная хозяйственная деятельность, разрешенная в защитных лесах, соблюдение режима использования природных ресурсов в заказниках, сохранение свойств земель, являющихся особо ценными.

12.0. Земельные участки (территории) общего пользования. Земельные участки общего пользования. Содержание данного вида разрешенного использования включает в себя содержание видов разрешенного использования с кодами 12.0.1 – 12.0.2.

	<p>12.0.1. Улично-дорожная сеть. Размещение объектов улично-дорожной сети: автомобильных дорог, трамвайных путей и пешеходных тротуаров в границах населенных пунктов, пешеходных переходов, бульваров, площадей, проездов, велодорожек и объектов велотранспортной и инженерной инфраструктуры; размещение придорожных стоянок (парковок) транспортных средств в границах городских улиц и дорог, за исключением предусмотренных видами разрешенного использования с кодами 2.7.1, 4.9, 7.2.3, а также некапитальных сооружений, предназначенных для охраны транспортных средств.</p> <p>12.0.2. Благоустройство территории. Размещение декоративных, технических, планировочных, конструктивных устройств, элементов озеленения, различных видов оборудования и оформления, малых архитектурных форм, некапитальных нестационарных строений и сооружений, информационных щитов и указателей, применяемых как составные части благоустройства территории, общественных туалетов</p>
Условно разрешенные виды использования	
Вспомогательные виды	
Максимальный процент застройки (%)	Не установлен
Высота застройки (м)	35
Плотность застройки (тыс.кв.м/га)	15
Минимальные и (или) максимальные размеры земельных участков (га)	Минимальный – 46,7459. Максимальный – 46,7459
Иные показатели	

Приложение 59

к постановлению Правительства Москвы
от 27 апреля 2022 г. № 775-ПП

Внесение изменения в приложение к постановлению Правительства Москвы от 28 марта 2017 г. № 120-ПП

Книга 12

Новомосковский административный округ города Москвы
2.2. на территории поселения Десеновское города Москвы

Пункт 61

Территориальная зона	232221316.3
Основные виды разрешенного использования	<p>1.2. Выращивание зерновых и иных сельскохозяйственных культур. Осуществление хозяйственной деятельности на сельскохозяйственных угодьях, связанной с производством зерновых, бобовых, кормовых, технических, масличных, эфиромасличных и иных сельскохозяйственных культур.</p> <p>1.3. Овощеводство. Осуществление хозяйственной деятельности на сельскохозяйственных угодьях, связанной с производством картофеля, листовых, плодовых, луковичных и бахчевых сельскохозяйственных культур, в том числе с использованием теплиц.</p> <p>1.4. Выращивание тонизирующих, лекарственных, цветочных культур. Осуществление хозяйственной деятельности, в том числе на сельскохозяйственных угодьях, связанной с производством чая, лекарственных и цветочных культур.</p> <p>1.5. Садоводство. Осуществление хозяйственной деятельности, в том числе на сельскохозяйственных угодьях, связанной с выращиванием многолетних плодовых и ягодных культур, винограда и иных многолетних культур.</p>

1.7. Животноводство. Осуществление хозяйственной деятельности, связанной с производством продукции животноводства, в том числе сенокошение, выпас сельскохозяйственных животных, разведение племенных животных, производство и использование племенной продукции (материала), размещение зданий, сооружений, используемых для содержания и разведения сельскохозяйственных животных, производства, хранения и первичной переработки сельскохозяйственной продукции. Содержание данного вида разрешенного использования включает в себя содержание видов разрешенного использования с кодами 1.8 – 1.11, 1.15, 1.19, 1.20.

1.8. Скотоводство. Осуществление хозяйственной деятельности, в том числе на сельскохозяйственных угодьях, связанной с разведением сельскохозяйственных животных (крупного рогатого скота, овец, коз, лошадей, верблюдов, оленей); сенокошение, выпас сельскохозяйственных животных, производство кормов, размещение зданий, сооружений, используемых для содержания и разведения сельскохозяйственных животных; разведение племенных животных, производство и использование племенной продукции (материала).

1.9. Звероводство. Осуществление хозяйственной деятельности, связанной с разведением в неволе ценных пушных зверей; размещение зданий, сооружений, используемых для содержания и разведения животных, производства, хранения и первичной переработки продукции; разведение племенных животных, производство и использование племенной продукции (материала).

1.10. Птицеводство. Осуществление хозяйственной деятельности, связанной с разведением домашних пород птиц, в том числе водоплавающих; размещение зданий, сооружений, используемых для содержания и разведения животных, производства, хранения и первичной переработки продукции птицеводства; разведение племенных животных, производство и использование племенной продукции (материала).

1.11. Свиноводство. Осуществление хозяйственной деятельности, связанной с разведением свиней; размещение зданий, сооружений, используемых для содержания и разведения животных, производства, хранения и первичной переработки продукции; разведение племенных животных, производство и использование племенной продукции (материала).

1.12. Пчеловодство. Осуществление хозяйственной деятельности, в том числе на сельскохозяйственных угодьях, по разведению, содержанию и использованию пчел и иных полезных насекомых; размещение ульев, иных объектов и оборудования, необходимого для пчеловодства и разведения иных полезных насекомых; размещение сооружений, используемых для хранения и первичной переработки продукции пчеловодства.

1.13. Рыбоводство. Осуществление хозяйственной деятельности, связанной с разведением и (или) содержанием, выращиванием объектов рыбоводства (аквакультуры); размещение зданий, сооружений, оборудования, необходимых для осуществления рыбоводства (аквакультуры).

1.14. Научное обеспечение сельского хозяйства. Осуществление научной и селекционной работы, ведения сельского хозяйства для получения ценных с научной точки зрения образцов растительного и животного мира; размещение коллекций генетических ресурсов растений.

1.15. Хранение и переработка сельскохозяйственной продукции. Размещение зданий, сооружений, используемых для производства, хранения, первичной и глубокой переработки сельскохозяйственной продукции.

1.16. Ведение личного подсобного хозяйства на полевых участках. Производство сельскохозяйственной продукции без права возведения объектов капитального строительства.

1.17. Питомники. Выращивание и реализация подроста деревьев и кустарников, используемых в сельском хозяйстве, а также иных сельскохозяйственных культур для получения рассады и семян; размещение сооружений, необходимых для указанных видов сельскохозяйственного производства.

	<p>1.18. Обеспечение сельскохозяйственного производства. Размещение машинно-транспортных и ремонтных станций, ангаров и гаражей для сельскохозяйственной техники, амбаров, водонапорных башен, трансформаторных станций и иного технического оборудования, используемого для ведения сельского хозяйства.</p> <p>1.19. Сенокошение. Кошение трав, сбор и заготовка сена.</p> <p>1.20. Выпас сельскохозяйственных животных. Выпас сельскохозяйственных животных.</p> <p>3.1. Коммунальное обслуживание. Размещение зданий и сооружений в целях обеспечения физических и юридических лиц коммунальными услугами. Содержание данного вида разрешенного использования включает в себя содержание видов разрешенного использования с кодами 3.1.1 – 3.1.2.</p> <p>3.1.1. Предоставление коммунальных услуг. Размещение зданий и сооружений, обеспечивающих поставку воды, тепла, электричества, газа, отвод канализационных стоков, очистку и уборку объектов недвижимости (котельных, водозаборов, очистных сооружений, насосных станций, водопроводов, линий электропередач, трансформаторных подстанций, газопроводов, линий связи, телефонных станций, канализаций, стоянок, гаражей и мастерских для обслуживания уборочной и аварийной техники, сооружений, необходимых для сбора и плавки снега).</p> <p>3.1.2. Административные здания организаций, обеспечивающих предоставление коммунальных услуг. Размещение зданий, предназначенных для приема физических и юридических лиц в связи с предоставлением им коммунальных услуг.</p> <p>3.2.1. Дома социального обслуживания. Размещение зданий, предназначенных для размещения домов престарелых, домов ребенка, детских домов, пунктов ночлега для бездомных граждан; размещение объектов капитального строительства для временного размещения вынужденных переселенцев, лиц, признанных беженцами.</p> <p>3.2.2. Оказание социальной помощи населению. Размещение зданий, предназначенных для служб психологической и бесплатной юридической помощи, социальных, пенсионных и иных служб (службы занятости населения, пункты питания малоимущих граждан), в которых осуществляется прием граждан по вопросам оказания социальной помощи и назначения социальных или пенсионных выплат, а также для размещения общественных некоммерческих организаций: некоммерческих фондов, благотворительных организаций, клубов по интересам.</p> <p>3.2.3. Оказание услуг связи. Размещение зданий, предназначенных для размещения пунктов оказания услуг почтовой, телеграфной, междугородней и международной телефонной связи.</p> <p>3.3. Бытовое обслуживание. Размещение объектов капитального строительства, предназначенных для оказания населению или организациям бытовых услуг (мастерские мелкого ремонта, ателье, бани, парикмахерские, прачечные, химчистки, похоронные бюро).</p> <p>3.4. Здравоохранение. Размещение объектов капитального строительства, предназначенных для оказания гражданам медицинской помощи. Содержание данного вида разрешенного использования включает в себя содержание видов разрешенного использования с кодами 3.4.1 – 3.4.2.</p> <p>3.4.1. Амбулаторно-поликлиническое обслуживание. Размещение объектов капитального строительства, предназначенных для оказания гражданам амбулаторно-поликлинической медицинской помощи (поликлиники, фельдшерские пункты, пункты здравоохранения, центры матери и ребенка, диагностические центры, молочные кухни, станции донорства крови, клинические лаборатории).</p> <p>3.4.2. Стационарное медицинское обслуживание. Размещение объектов капитального строительства, предназначенных для оказания гражданам медицинской помощи в стационарах (больницы, родильные дома, диспансеры, научно-медицинские учреждения и прочие объекты, обеспечивающие оказание услуги по лечению в стационаре); размещение станций скорой помощи; размещение площадок санитарной авиации.</p> <p>3.5. Образование и просвещение. Размещение объектов капитального строительства, предназначенных для воспитания, образования и просвещения. Содержание данного вида разрешенного использования включает в себя содержание видов разрешенного использования с кодами 3.5.1 – 3.5.2.</p>
--	---

	<p>3.5.1. Дошкольное, начальное и среднее общее образование. Размещение объектов капитального строительства, предназначенных для просвещения, дошкольного, начального и среднего общего образования (детские ясли, детские сады, школы, лицеи, гимназии, художественные, музыкальные школы, образовательные кружки и иные организации, осуществляющие деятельность по воспитанию, образованию и просвещению), в том числе зданий, спортивных сооружений, предназначенных для занятия обучающихся физической культурой и спортом.</p> <p>3.5.2. Среднее и высшее профессиональное образование. Размещение объектов капитального строительства, предназначенных для профессионального образования и просвещения (профессиональные технические училища, колледжи, художественные, музыкальные училища, общества знаний, институты, университеты, организации по переподготовке и повышению квалификации специалистов и иные организации, осуществляющие деятельность по образованию и просвещению), в том числе зданий, спортивных сооружений, предназначенных для занятия обучающихся физической культурой и спортом.</p> <p>3.6. Культурное развитие. Размещение зданий и сооружений, предназначенных для размещения объектов культуры. Содержание данного вида разрешенного использования включает в себя содержание видов разрешенного использования с кодами 3.6.1 – 3.6.3.</p> <p>3.6.1. Объекты культурно-досуговой деятельности. Размещение зданий, предназначенных для размещения музеев, выставочных залов, художественных галерей, домов культуры, библиотек, кинотеатров и кинозалов, театров, филармоний, концертных залов, планетариев.</p> <p>3.6.2. Парки культуры и отдыха. Размещение парков культуры и отдыха.</p> <p>3.7. Религиозное использование. Размещение зданий и сооружений религиозного использования. Содержание данного вида разрешенного использования включает в себя содержание видов разрешенного использования с кодами 3.7.1 – 3.7.2.</p> <p>3.7.1. Осуществление религиозных обрядов. Размещение зданий и сооружений, предназначенных для совершения религиозных обрядов и церемоний (в том числе церкви, соборы, храмы, часовни, мечети, молельные дома, синагоги).</p> <p>3.7.2. Религиозное управление и образование. Размещение зданий, предназначенных для постоянного местонахождения духовных лиц, паломников и послушников в связи с осуществлением ими религиозной службы, а также для осуществления благотворительной и религиозной образовательной деятельности (монастыри, скиты, дома священнослужителей, воскресные и религиозные школы, семинарии, духовные училища).</p> <p>3.9. Обеспечение научной деятельности. Размещение зданий и сооружений для обеспечения научной деятельности. Содержание данного вида разрешенного использования включает в себя содержание видов разрешенного использования с кодами 3.9.1 – 3.9.3.</p> <p>3.9.1. Обеспечение деятельности в области гидрометеорологии и смежных с ней областях. Размещение объектов капитального строительства, предназначенных для наблюдений за физическими и химическими процессами, происходящими в окружающей среде, определения ее гидрометеорологических, агрометеорологических и гелиогеофизических характеристик, уровня загрязнения атмосферного воздуха, почв, водных объектов, в том числе по гидробиологическим показателям, и околоземного – космического пространства, зданий и сооружений, используемых в области гидрометеорологии и смежных с ней областях (доплеровские метеорологические радиолокаторы, гидрологические посты и другие).</p> <p>3.9.2. Проведение научных исследований. Размещение зданий и сооружений, предназначенных для проведения научных изысканий, исследований и разработок (научно-исследовательские и проектные институты, научные центры, инновационные центры, государственные академии наук, опытно-конструкторские центры, в том числе отраслевые).</p>
--	--

	<p>3.9.3. Проведение научных испытаний. Размещение зданий и сооружений для проведения изысканий, испытаний опытных промышленных образцов, для размещения организаций, осуществляющих научные изыскания, исследования и разработки, научные и селекционные работы, ведение сельского и лесного хозяйства для получения ценных с научной точки зрения образцов растительного и животного мира.</p> <p>3.10. Ветеринарное обслуживание. Размещение объектов капитального строительства, предназначенных для оказания ветеринарных услуг, содержания или разведения животных, не являющихся сельскохозяйственными, под надзором человека. Содержание данного вида разрешенного использования включает в себя содержание видов разрешенного использования с кодами 3.10.1 – 3.10.2.</p> <p>3.10.1. Амбулаторное ветеринарное обслуживание. Размещение объектов капитального строительства, предназначенных для оказания ветеринарных услуг без содержания животных.</p> <p>3.10.2. Приюты для животных. Размещение объектов капитального строительства, предназначенных для оказания ветеринарных услуг в стационаре; размещение объектов капитального строительства, предназначенных для содержания, разведения животных, не являющихся сельскохозяйственными, под надзором человека, оказания услуг по содержанию и лечению бездомных животных; размещение объектов капитального строительства, предназначенных для организации гостиниц для животных.</p> <p>4.1. Деловое управление. Размещение объектов капитального строительства с целью: размещения объектов управленческой деятельности, не связанной с государственным или муниципальным управлением и оказанием услуг, а также с целью обеспечения совершения сделок, не требующих передачи товара в момент их совершения между организациями, в том числе биржевая деятельность (за исключением банковской и страховой деятельности).</p> <p>4.2. Объекты торговли (торговые центры, торгово-развлекательные центры (комплексы)). Размещение объектов капитального строительства, общей площадью свыше 5000 кв. м с целью размещения одной или нескольких организаций, осуществляющих продажу товаров, и (или) оказание услуг в соответствии с содержанием видов разрешенного использования с кодами 4.5, 4.6, 4.8 – 4.8.2; размещение гаражей и (или) стоянок для автомобилей сотрудников и посетителей торгового центра.</p> <p>4.3. Рынки. Размещение объектов капитального строительства, сооружений, предназначенных для организации постоянной или временной торговли (ярмарка, рынок, базар), с учетом того, что каждое из торговых мест не располагает торговой площадью более 200 кв. м; размещение гаражей и (или) стоянок для автомобилей сотрудников и посетителей рынка.</p> <p>4.4. Магазины. Размещение объектов капитального строительства, предназначенных для продажи товаров, торговая площадь которых составляет до 5000 кв. м.</p> <p>4.5. Банковская и страховая деятельность. Размещение объектов капитального строительства, предназначенных для размещения организаций, оказывающих банковские и страховые услуги.</p> <p>4.6. Общественное питание. Размещение объектов капитального строительства в целях устройства мест общественного питания (рестораны, кафе, столовые, закусочные, бары).</p> <p>4.8.1. Развлекательные мероприятия. Размещение зданий и сооружений, предназначенных для организации развлекательных мероприятий, путешествий, для размещения дискотек и танцевальных площадок, ночных клубов, аквапарков, боулинга, аттракционов и т.п., игровых автоматов (кроме игрового оборудования, используемого для проведения азартных игр), игровых площадок.</p> <p>4.9. Служебные гаражи. Размещение постоянных или временных гаражей, стоянок для хранения служебного автотранспорта, используемого в целях осуществления видов деятельности, предусмотренных видами разрешенного использования с кодами 3.0, 4.0, а также для стоянки и хранения транспортных средств общего пользования, в том числе в депо.</p>
--	--

4.10. Выставочно-ярмарочная деятельность. Размещение объектов капитального строительства, сооружений, предназначенных для осуществления выставочно-ярмарочной и конгрессной деятельности, включая деятельность, необходимую для обслуживания указанных мероприятий (застройка экспозиционной площади, организация питания участников мероприятий).

5.1.1. Обеспечение спортивно-зрелищных мероприятий. Размещение спортивно-зрелищных зданий и сооружений, имеющих специальные места для зрителей от 500 мест (стадионов, дворцов спорта, ледовых дворцов, ипподромов).

5.1.2. Размещение спортивных клубов, спортивных залов, бассейнов, физкультурно-оздоровительных комплексов в зданиях и сооружениях.

5.1.3. Площадки для занятий спортом. Размещение площадок для занятия спортом и физкультурой на открытом воздухе (физкультурные площадки, беговые дорожки, поля для спортивной игры).

5.1.4. Оборудованные площадки для занятий спортом. Размещение сооружений для занятия спортом и физкультурой на открытом воздухе (теннисные корты, автодромы, мотодромы, трамплины, спортивные стрельбища).

5.1.5. Водный спорт. Размещение спортивных сооружений для занятия водными видами спорта (причалы и сооружения, необходимые для организации водных видов спорта и хранения соответствующего инвентаря).

5.1.6. Авиационный спорт. Размещение спортивных сооружений для занятия авиационными видами спорта (ангары, взлетно-посадочные площадки и иные сооружения, необходимые для организации авиационных видов спорта и хранения соответствующего инвентаря).

5.3. Охота и рыбалка. Обустройство мест охоты и рыбалки, в том числе размещение дома охотника или рыболова, сооружений, необходимых для восстановления и поддержания поголовья зверей или количества рыбы.

5.4. Причалы для маломерных судов. Размещение сооружений, предназначенных для причаливания, хранения и обслуживания яхт, катеров, лодок и других маломерных судов.

5.5. Поля для гольфа или конных прогулок. Обустройство мест для игры в гольф или осуществления конных прогулок, в том числе осуществление необходимых земляных работ и размещения вспомогательных сооружений; размещение конноспортивных манежей, не предусматривающих устройство трибун.

6.3. Легкая промышленность. Размещение объектов капитального строительства, предназначенных для текстильной, фарфоро-фаянсовой, электронной промышленности.

6.4. Пищевая промышленность. Размещение объектов пищевой промышленности, по переработке сельскохозяйственной продукции способом, приводящим к их переработке в иную продукцию (консервирование, копчение, хлебопечение), в том числе для производства напитков, алкогольных напитков и табачных изделий.

6.6. Строительная промышленность. Размещение объектов капитального строительства, предназначенных для производства: строительных материалов (кирпичей, пиломатериалов, цемента, крепежных материалов), бытового и строительного газового и сантехнического оборудования, лифтов и подъемников, столярной продукции, сборных домов или их частей и тому подобной продукции.

6.7. Энергетика. Размещение объектов гидроэнергетики, тепловых станций и других электростанций, размещение обслуживающих и вспомогательных для электростанций сооружений (золоотвалов, гидротехнических сооружений); размещение объектов электросетевого хозяйства, за исключением объектов энергетики, размещение которых предусмотрено содержанием вида разрешенного использования с кодом 3.1.

6.8. Связь. Размещение объектов связи, радиовещания, телевидения, включая воздушные радиорелейные, надземные и подземные кабельные линии связи, линии радиофикации, антенные поля, усилительные пункты на кабельных линиях связи, инфраструктуру спутниковой связи и телерадиовещания, за исключением объектов связи, размещение которых предусмотрено содержанием видов разрешенного использования с кодами 3.1.1, 3.2.3.

	<p>6.9. Склад. Размещение сооружений, имеющих назначение по временному хранению, распределению и перевалке грузов (за исключением хранения стратегических запасов), не являющихся частями производственных комплексов, на которых был создан груз: промышленные базы, склады, погрузочные терминалы и доки, нефтехранилища и нефтеналивные станции, газовые хранилища и обслуживающие их газоконденсатные и газоперекачивающие станции, элеваторы и продовольственные склады, за исключением железнодорожных перевалочных складов.</p> <p>6.11. Целлюлозно-бумажная промышленность. Размещение объектов капитального строительства, предназначенных для целлюлозно-бумажного производства, производства целлюлозы, древесной массы, бумаги, картона и изделий из них, издательской и полиграфической деятельности, тиражирования записанных носителей информации.</p> <p>6.12. Научно-производственная деятельность. Размещение технологических, промышленных, агропромышленных парков, бизнес-инкубаторов.</p> <p>8.3. Обеспечение внутреннего правопорядка. Размещение объектов капитального строительства, необходимых для подготовки и поддержания в готовности органов внутренних дел, Росгвардии и спасательных служб, в которых существует военизированная служба; размещение объектов гражданской обороны, за исключением объектов гражданской обороны, являющихся частями производственных зданий.</p> <p>9.1. Охрана природных территорий. Сохранение отдельных естественных качеств окружающей природной среды путем ограничения хозяйственной деятельности в данной зоне, в частности: создание и уход за запретными полосами, создание и уход за защитными лесами, в том числе городскими лесами, лесами в лесопарках, и иная хозяйственная деятельность, разрешенная в защитных лесах, соблюдение режима использования природных ресурсов в заказниках, сохранение свойств земель, являющихся особо ценными.</p> <p>11.0. Водные объекты. Ледники, снежники, ручьи, реки, озера, болота, территориальные моря и другие поверхностные водные объекты.</p> <p>12.0. Земельные участки (территории) общего пользования. Земельные участки общего пользования. Содержание данного вида разрешенного использования включает в себя содержание видов разрешенного использования с кодами 12.0.1 – 12.0.2.</p> <p>12.0.1. Улично-дорожная сеть. Размещение объектов улично-дорожной сети: автомобильных дорог, трамвайных путей и пешеходных тротуаров в границах населенных пунктов, пешеходных переходов, бульваров, площадей, проездов, велодорожек и объектов велотранспортной и инженерной инфраструктуры; размещение придорожных стоянок (парковок) транспортных средств в границах городских улиц и дорог, за исключением предусмотренных видами разрешенного использования с кодами 2.7.1, 4.9, 7.2.3, а также некапитальных сооружений, предназначенных для охраны транспортных средств.</p> <p>12.0.2. Благоустройство территории. Размещение декоративных, технических, планировочных, конструктивных устройств, элементов озеленения, различных видов оборудования и оформления, малых архитектурных форм, некапитальных нестационарных строений и сооружений, информационных щитов и указателей, применяемых как составные части благоустройства территории, общественных туалетов.</p>
Условно разрешенные виды использования	
Вспомогательные виды	
Максимальный процент застройки (%)	Не установлен
Высота застройки (м)	35
Плотность застройки (тыс.кв.м./га)	15
Минимальные и (или) максимальные размеры земельных участков (га)	Минимальный – 27,5579. Максимальный – 27,5579
Иные показатели	

Приложение 60

к постановлению Правительства Москвы
от 27 апреля 2022 г. № 775-ПП

**Внесение изменения в приложение к постановлению Правительства Москвы
от 28 марта 2017 г. № 120-ПП**

Книга 12

Новомосковский административный округ города Москвы

2.2. на территории поселения Десеновское города Москвы

Пункт 62

Территориальная зона	232221316.4
Основные виды разрешенного использования	<p>1.2. Выращивание зерновых и иных сельскохозяйственных культур. Осуществление хозяйственной деятельности на сельскохозяйственных угодьях, связанной с производством зерновых, бобовых, кормовых, технических, масличных, эфиромасличных и иных сельскохозяйственных культур.</p> <p>1.3. Овощеводство. Осуществление хозяйственной деятельности на сельскохозяйственных угодьях, связанной с производством картофеля, листовых, плодовых, луковичных и бахчевых сельскохозяйственных культур, в том числе с использованием теплиц.</p> <p>1.4. Выращивание тонизирующих, лекарственных, цветочных культур. Осуществление хозяйственной деятельности, в том числе на сельскохозяйственных угодьях, связанной с производством чая, лекарственных и цветочных культур.</p> <p>1.5. Садоводство. Осуществление хозяйственной деятельности, в том числе на сельскохозяйственных угодьях, связанной с выращиванием многолетних плодовых и ягодных культур, винограда и иных многолетних культур.</p> <p>1.7. Животноводство. Осуществление хозяйственной деятельности, связанной с производством продукции животноводства, в том числе сенокошение, выпас сельскохозяйственных животных, разведение племенных животных, производство и использование племенной продукции (материала), размещение зданий, сооружений, используемых для содержания и разведения сельскохозяйственных животных, производства, хранения и первичной переработки сельскохозяйственной продукции. Содержание данного вида разрешенного использования включает в себя содержание видов разрешенного использования с кодами 1.8 – 1.11, 1.15, 1.19, 1.20.</p> <p>1.8. Скотоводство. Осуществление хозяйственной деятельности, в том числе на сельскохозяйственных угодьях, связанной с разведением сельскохозяйственных животных (крупного рогатого скота, овец, коз, лошадей, верблюдов, оленей); сенокошение, выпас сельскохозяйственных животных, производство кормов, размещение зданий, сооружений, используемых для содержания и разведения сельскохозяйственных животных; разведение племенных животных, производство и использование племенной продукции (материала).</p> <p>1.9. Звероводство. Осуществление хозяйственной деятельности, связанной с разведением в неволе ценных пушных зверей; размещение зданий, сооружений, используемых для содержания и разведения животных, производства, хранения и первичной переработки продукции; разведение племенных животных, производство и использование племенной продукции (материала).</p> <p>1.10. Птицеводство. Осуществление хозяйственной деятельности, связанной с разведением домашних пород птиц, в том числе водоплавающих; размещение зданий, сооружений, используемых для содержания и разведения животных, производства, хранения и первичной переработки продукции птицеводства; разведение племенных животных, производство и использование племенной продукции (материала).</p> <p>1.11. Свиноводство. Осуществление хозяйственной деятельности, связанной с разведением свиней; размещение зданий, сооружений, используемых для содержания и разведения животных, производства, хранения и первичной переработки продукции; разведение племенных животных, производство и использование племенной продукции (материала).</p>

	<p>1.12. Пчеловодство. Осуществление хозяйственной деятельности, в том числе на сельскохозяйственных угодьях, по разведению, содержанию и использованию пчел и иных полезных насекомых; размещение ульев, иных объектов и оборудования, необходимого для пчеловодства и разведения иных полезных насекомых; размещение сооружений, используемых для хранения и первичной переработки продукции пчеловодства.</p> <p>1.13. Рыбоводство. Осуществление хозяйственной деятельности, связанной с разведением и (или) содержанием, выращиванием объектов рыбоводства (аквакультуры); размещение зданий, сооружений, оборудования, необходимых для осуществления рыбоводства (аквакультуры).</p> <p>1.14. Научное обеспечение сельского хозяйства. Осуществление научной и селекционной работы, ведения сельского хозяйства для получения ценных с научной точки зрения образцов растительного и животного мира; размещение коллекций генетических ресурсов растений.</p> <p>1.15. Хранение и переработка сельскохозяйственной продукции. Размещение зданий, сооружений, используемых для производства, хранения, первичной и глубокой переработки сельскохозяйственной продукции.</p> <p>1.16. Ведение личного подсобного хозяйства на полевых участках. Производство сельскохозяйственной продукции без права возведения объектов капитального строительства.</p> <p>1.17. Питомники. Выращивание и реализация подростка деревьев и кустарников, используемых в сельском хозяйстве, а также иных сельскохозяйственных культур для получения рассады и семян; размещение сооружений, необходимых для указанных видов сельскохозяйственного производства.</p> <p>1.18. Обеспечение сельскохозяйственного производства. Размещение машинно-транспортных и ремонтных станций, ангаров и гаражей для сельскохозяйственной техники, амбаров, водонапорных башен, трансформаторных станций и иного технического оборудования, используемого для ведения сельского хозяйства.</p> <p>1.19. Сенокосение. Косение трав, сбор и заготовка сена.</p> <p>1.20. Выпас сельскохозяйственных животных. Выпас сельскохозяйственных животных.</p> <p>3.1. Коммунальное обслуживание. Размещение зданий и сооружений в целях обеспечения физических и юридических лиц коммунальными услугами. Содержание данного вида разрешенного использования включает в себя содержание видов разрешенного использования с кодами 3.1.1 – 3.1.2.</p> <p>3.1.1. Предоставление коммунальных услуг. Размещение зданий и сооружений, обеспечивающих поставку воды, тепла, электричества, газа, отвод канализационных стоков, очистку и уборку объектов недвижимости (котельных, водозаборов, очистных сооружений, насосных станций, водопроводов, линий электропередач, трансформаторных подстанций, газопроводов, линий связи, телефонных станций, канализаций, стоянок, гаражей и мастерских для обслуживания уборочной и аварийной техники, сооружений, необходимых для сбора и плавки снега).</p> <p>3.1.2. Административные здания организаций, обеспечивающих предоставление коммунальных услуг. Размещение зданий, предназначенных для приема физических и юридических лиц в связи с предоставлением им коммунальных услуг.</p> <p>3.2.1. Дома социального обслуживания. Размещение зданий, предназначенных для размещения домов престарелых, домов ребенка, детских домов, пунктов ночлега для бездомных граждан; размещение объектов капитального строительства для временного размещения вынужденных переселенцев, лиц, признанных беженцами.</p> <p>3.2.2. Оказание социальной помощи населению. Размещение зданий, предназначенных для служб психологической и бесплатной юридической помощи, социальных, пенсионных и иных служб (службы занятости населения, пункты питания малоимущих граждан), в которых осуществляется прием граждан по вопросам оказания социальной помощи и назначения социальных или пенсионных выплат, а также для размещения общественных некоммерческих организаций: некоммерческих фондов, благотворительных организаций, клубов по интересам.</p> <p>3.2.3. Оказание услуг связи. Размещение зданий, предназначенных для размещения пунктов оказания услуг почтовой, телеграфной, междугородней и международной телефонной связи.</p>
--	--

3.3. Бытовое обслуживание. Размещение объектов капитального строительства, предназначенных для оказания населению или организациям бытовых услуг (мастерские мелкого ремонта, ателье, бани, парикмахерские, прачечные, химчистки, похоронные бюро).

3.4. Здравоохранение. Размещение объектов капитального строительства, предназначенных для оказания гражданам медицинской помощи. Содержание данного вида разрешенного использования включает в себя содержание видов разрешенного использования с кодами 3.4.1 – 3.4.2.

3.4.1. Амбулаторно-поликлиническое обслуживание. Размещение объектов капитального строительства, предназначенных для оказания гражданам амбулаторно-поликлинической медицинской помощи (поликлиники, фельдшерские пункты, пункты здравоохранения, центры матери и ребенка, диагностические центры, молочные кухни, станции донорства крови, клинические лаборатории).

3.4.2. Стационарное медицинское обслуживание. Размещение объектов капитального строительства, предназначенных для оказания гражданам медицинской помощи в стационарах (больницы, родильные дома, диспансеры, научно-медицинские учреждения и прочие объекты, обеспечивающие оказание услуги по лечению в стационаре);
размещение станций скорой помощи; размещение площадок санитарной авиации.

3.5. Образование и просвещение. Размещение объектов капитального строительства, предназначенных для воспитания, образования и просвещения. Содержание данного вида разрешенного использования включает в себя содержание видов разрешенного использования с кодами 3.5.1 – 3.5.2.

3.5.1. Дошкольное, начальное и среднее общее образование. Размещение объектов капитального строительства, предназначенных для просвещения, дошкольного, начального и среднего общего образования (детские ясли, детские сады, школы, лицеи, гимназии, художественные, музыкальные школы, образовательные кружки и иные организации, осуществляющие деятельность по воспитанию, образованию и просвещению), в том числе зданий, спортивных сооружений, предназначенных для занятия обучающихся физической культурой и спортом.

3.5.2. Среднее и высшее профессиональное образование. Размещение объектов капитального строительства, предназначенных для профессионального образования и просвещения (профессиональные технические училища, колледжи, художественные, музыкальные училища, общества знаний, институты, университеты, организации по переподготовке и повышению квалификации специалистов и иные организации, осуществляющие деятельность по образованию и просвещению), в том числе зданий, спортивных сооружений, предназначенных для занятия обучающихся физической культурой и спортом.

3.6. Культурное развитие. Размещение зданий и сооружений, предназначенных для размещения объектов культуры. Содержание данного вида разрешенного использования включает в себя содержание видов разрешенного использования с кодами 3.6.1 – 3.6.3.

3.6.1. Объекты культурно-досуговой деятельности. Размещение зданий, предназначенных для размещения музеев, выставочных залов, художественных галерей, домов культуры, библиотек, кинотеатров и кинозалов, театров, филармоний, концертных залов, планетариев.

3.6.2. Парки культуры и отдыха. Размещение парков культуры и отдыха.

3.7. Религиозное использование. Размещение зданий и сооружений религиозного использования. Содержание данного вида разрешенного использования включает в себя содержание видов разрешенного использования с кодами 3.7.1 – 3.7.2.

3.7.1. Осуществление религиозных обрядов. Размещение зданий и сооружений, предназначенных для совершения религиозных обрядов и церемоний (в том числе церкви, соборы, храмы, часовни, мечети, молельные дома, синагоги).

3.7.2. Религиозное управление и образование. Размещение зданий, предназначенных для постоянного местонахождения духовных лиц, паломников и послушников в связи с осуществлением ими религиозной службы, а также для осуществления благотворительной и религиозной образовательной деятельности (монастыри, скиты, дома священнослужителей, воскресные и религиозные школы, семинарии, духовные училища).

	<p>3.9. Обеспечение научной деятельности. Размещение зданий и сооружений для обеспечения научной деятельности. Содержание данного вида разрешенного использования включает в себя содержание видов разрешенного использования с кодами 3.9.1 – 3.9.3.</p> <p>3.9.1. Обеспечение деятельности в области гидрометеорологии и смежных с ней областях. Размещение объектов капитального строительства, предназначенных для наблюдений за физическими и химическими процессами, происходящими в окружающей среде, определения ее гидрометеорологических, агрометеорологических и гелиогеофизических характеристик, уровня загрязнения атмосферного воздуха, почв, водных объектов, в том числе по гидробиологическим показателям, и околоземного – космического пространства, зданий и сооружений, используемых в области гидрометеорологии и смежных с ней областях (доплеровские метеорологические радиолокаторы, гидрологические посты и другие).</p> <p>3.9.2. Проведение научных исследований. Размещение зданий и сооружений, предназначенных для проведения научных изысканий, исследований и разработок (научно-исследовательские и проектные институты, научные центры, инновационные центры, государственные академии наук, опытно-конструкторские центры, в том числе отраслевые).</p> <p>3.9.3. Проведение научных испытаний. Размещение зданий и сооружений для проведения изысканий, испытаний опытных промышленных образцов, для размещения организаций, осуществляющих научные изыскания, исследования и разработки, научные и селекционные работы, ведение сельского и лесного хозяйства для получения ценных с научной точки зрения образцов растительного и животного мира.</p> <p>3.10. Ветеринарное обслуживание. Размещение объектов капитального строительства, предназначенных для оказания ветеринарных услуг, содержания или разведения животных, не являющихся сельскохозяйственными, под надзором человека. Содержание данного вида разрешенного использования включает в себя содержание видов разрешенного использования с кодами 3.10.1 – 3.10.2.</p> <p>3.10.1. Амбулаторное ветеринарное обслуживание. Размещение объектов капитального строительства, предназначенных для оказания ветеринарных услуг без содержания животных.</p> <p>3.10.2. Приюты для животных. Размещение объектов капитального строительства, предназначенных для оказания ветеринарных услуг в стационаре; размещение объектов капитального строительства, предназначенных для содержания, разведения животных, не являющихся сельскохозяйственными, под надзором человека, оказания услуг по содержанию и лечению бездомных животных; размещение объектов капитального строительства, предназначенных для организации гостиниц для животных.</p> <p>4.1. Деловое управление. Размещение объектов капитального строительства с целью: размещения объектов управленческой деятельности, не связанной с государственным или муниципальным управлением и оказанием услуг, а также с целью обеспечения совершения сделок, не требующих передачи товара в момент их совершения между организациями, в том числе биржевая деятельность (за исключением банковской и страховой деятельности).</p> <p>4.2. Объекты торговли (торговые центры, торгово-развлекательные центры (комплексы). Размещение объектов капитального строительства, общей площадью свыше 5000 кв. м с целью размещения одной или нескольких организаций, осуществляющих продажу товаров, и (или) оказание услуг в соответствии с содержанием видов разрешенного использования с кодами 4.5, 4.6, 4.8 – 4.8.2; размещение гаражей и (или) стоянок для автомобилей сотрудников и посетителей торгового центра.</p> <p>4.3. Рынки. Размещение объектов капитального строительства, сооружений, предназначенных для организации постоянной или временной торговли (ярмарка, рынок, базар), с учетом того, что каждое из торговых мест не располагает торговой площадью более 200 кв. м; размещение гаражей и (или) стоянок для автомобилей сотрудников и посетителей рынка.</p> <p>4.4. Магазины. Размещение объектов капитального строительства, предназначенных для продажи товаров, торговая площадь которых составляет до 5000 кв. м.</p>
--	--

	<p>4.5. Банковская и страховая деятельность. Размещение объектов капитального строительства, предназначенных для размещения организаций, оказывающих банковские и страховые услуги.</p> <p>4.6. Общественное питание. Размещение объектов капитального строительства в целях устройства мест общественного питания (рестораны, кафе, столовые, закусочные, бары).</p> <p>4.8.1. Развлекательные мероприятия. Размещение зданий и сооружений, предназначенных для организации развлекательных мероприятий, путешествий, для размещения дискотек и танцевальных площадок, ночных клубов, аквапарков, боулинга, аттракционов и т.п., игровых автоматов (кроме игрового оборудования, используемого для проведения азартных игр), игровых площадок.</p> <p>4.9. Служебные гаражи. Размещение постоянных или временных гаражей, стоянок для хранения служебного автотранспорта, используемого в целях осуществления видов деятельности, предусмотренных видами разрешенного использования с кодами 3.0, 4.0, а также для стоянки и хранения транспортных средств общего пользования, в том числе в депо.</p> <p>4.10. Выставочно-ярмарочная деятельность. Размещение объектов капитального строительства, сооружений, предназначенных для осуществления выставочно-ярмарочной и конгрессной деятельности, включая деятельность, необходимую для обслуживания указанных мероприятий (застройка экспозиционной площади, организация питания участников мероприятий).</p> <p>5.1.1. Обеспечение спортивно-зрелищных мероприятий. Размещение спортивно-зрелищных зданий и сооружений, имеющих специальные места для зрителей от 500 мест (стадионов, дворцов спорта, ледовых дворцов, ипподромов).</p> <p>5.1.2. Размещение спортивных клубов, спортивных залов, бассейнов, физкультурно-оздоровительных комплексов в зданиях и сооружениях.</p> <p>5.1.3. Площадки для занятий спортом. Размещение площадок для занятия спортом и физкультурой на открытом воздухе (физкультурные площадки, беговые дорожки, поля для спортивной игры).</p> <p>5.1.4. Оборудованные площадки для занятий спортом. Размещение сооружений для занятия спортом и физкультурой на открытом воздухе (теннисные корты, автодромы, мотодромы, трамплины, спортивные стрельбища).</p> <p>5.1.5. Водный спорт. Размещение спортивных сооружений для занятия водными видами спорта (причалы и сооружения, необходимые для организации водных видов спорта и хранения соответствующего инвентаря).</p> <p>5.1.6. Авиационный спорт. Размещение спортивных сооружений для занятия авиационными видами спорта (ангары, взлетно-посадочные площадки и иные сооружения, необходимые для организации авиационных видов спорта и хранения соответствующего инвентаря).</p> <p>5.3. Охота и рыбалка. Обустройство мест охоты и рыбалки, в том числе размещение дома охотника или рыболова, сооружений, необходимых для восстановления и поддержания поголовья зверей или количества рыбы.</p> <p>5.4. Причалы для маломерных судов. Размещение сооружений, предназначенных для причаливания, хранения и обслуживания яхт, катеров, лодок и других маломерных судов.</p> <p>5.5. Поля для гольфа или конных прогулок. Обустройство мест для игры в гольф или осуществления конных прогулок, в том числе осуществление необходимых земляных работ и размещения вспомогательных сооружений; размещение конноспортивных манежей, не предусматривающих устройство трибун.</p> <p>6.3. Легкая промышленность. Размещение объектов капитального строительства, предназначенных для текстильной, фарфоро-фаянсовой, электронной промышленности.</p> <p>6.4. Пищевая промышленность. Размещение объектов пищевой промышленности, по переработке сельскохозяйственной продукции способом, приводящим к их переработке в иную продукцию (консервирование, копчение, хлебопечение), в том числе для производства напитков, алкогольных напитков и табачных изделий.</p> <p>6.6. Строительная промышленность. Размещение объектов капитального строительства, предназначенных для производства: строительных материалов (кирпичей, пиломатериалов, цемента, крепежных материалов), бытового и строительного газового и сантехнического оборудования, лифтов и подъемников, столярной продукции, сборных домов или их частей и тому подобной продукции.</p>
--	---

	<p>6.7. Энергетика. Размещение объектов гидроэнергетики, тепловых станций и других электростанций, размещение обслуживающих и вспомогательных для электростанций сооружений (золоотвалов, гидротехнических сооружений); размещение объектов электросетевого хозяйства, за исключением объектов энергетики, размещение которых предусмотрено содержанием вида разрешенного использования с кодом 3.1.</p> <p>6.8. Связь. Размещение объектов связи, радиовещания, телевидения, включая воздушные радиорелейные, надземные и подземные кабельные линии связи, линии радиодиффракции, антенные поля, усилительные пункты на кабельных линиях связи, инфраструктуру спутниковой связи и телерадиовещания, за исключением объектов связи, размещение которых предусмотрено содержанием видов разрешенного использования с кодами 3.1.1, 3.2.3.</p> <p>6.9. Склады. Размещение сооружений, имеющих назначение по временному хранению, распределению и перевалке грузов (за исключением хранения стратегических запасов), не являющихся частями производственных комплексов, на которых был создан груз: промышленные базы, склады, погрузочные терминалы и доки, нефтехранилища и нефтеналивные станции, газовые хранилища и обслуживающие их газоконденсатные и газоперекачивающие станции, элеваторы и продовольственные склады, за исключением железнодорожных перевалочных складов.</p> <p>6.11. Целлюлозно-бумажная промышленность. Размещение объектов капитального строительства, предназначенных для целлюлозно-бумажного производства, производства целлюлозы, древесной массы, бумаги, картона и изделий из них, издательской и полиграфической деятельности, тиражирования записанных носителей информации.</p> <p>6.12. Научно-производственная деятельность. Размещение технологических, промышленных, агропромышленных парков, бизнес-инкубаторов.</p> <p>8.3. Обеспечение внутреннего правопорядка. Размещение объектов капитального строительства, необходимых для подготовки и поддержания в готовности органов внутренних дел, Росгвардии и спасательных служб, в которых существует военизированная служба; размещение объектов гражданской обороны, за исключением объектов гражданской обороны, являющихся частями производственных зданий.</p> <p>12.0. Земельные участки (территории) общего пользования. Земельные участки общего пользования. Содержание данного вида разрешенного использования включает в себя содержание видов разрешенного использования с кодами 12.0.1 – 12.0.2.</p> <p>12.0.1. Улично-дорожная сеть. Размещение объектов улично-дорожной сети: автомобильных дорог, трамвайных путей и пешеходных тротуаров в границах населенных пунктов, пешеходных переходов, бульваров, площадей, проездов, велодорожек и объектов велотранспортной и инженерной инфраструктуры; размещение придорожных стоянок (парковок) транспортных средств в границах городских улиц и дорог, за исключением предусмотренных видами разрешенного использования с кодами 2.7.1, 4.9, 7.2.3, а также некапитальных сооружений, предназначенных для охраны транспортных средств.</p> <p>12.0.2. Благоустройство территории. Размещение декоративных, технических, планировочных, конструктивных устройств, элементов озеленения, различных видов оборудования и оформления, малых архитектурных форм, некапитальных нестационарных строений и сооружений, информационных щитов и указателей, применяемых как составные части благоустройства территории, общественных туалетов</p>
Условно разрешенные виды использования	
Вспомогательные виды	
Максимальный процент застройки (%)	Не установлен
Высота застройки (м)	35
Плотность застройки (тыс.кв.м/га)	15
Минимальные и (или) максимальные размеры земельных участков (га)	Минимальный – 73,57. Максимальный – 73,57
Иные показатели	

Приложение 61

к постановлению Правительства Москвы
от 27 апреля 2022 г. № 775-ПП

**Внесение изменения в приложение к постановлению Правительства Москвы
от 28 марта 2017 г. № 120-ПП**

Книга 12

Новомосковский административный округ города Москвы

2.2. на территории поселения Десеновское города Москвы

Пункт 63

Территориальная зона	232221316.5
Основные виды разрешенного использования	<p>1.2. Выращивание зерновых и иных сельскохозяйственных культур. Осуществление хозяйственной деятельности на сельскохозяйственных угодьях, связанной с производством зерновых, бобовых, кормовых, технических, масличных, эфиромасличных и иных сельскохозяйственных культур.</p> <p>1.3. Овощеводство. Осуществление хозяйственной деятельности на сельскохозяйственных угодьях, связанной с производством картофеля, листовых, плодовых, луковичных и бахчевых сельскохозяйственных культур, в том числе с использованием теплиц.</p> <p>1.4. Выращивание тонизирующих, лекарственных, цветочных культур. Осуществление хозяйственной деятельности, в том числе на сельскохозяйственных угодьях, связанной с производством чая, лекарственных и цветочных культур.</p> <p>1.5. Садоводство. Осуществление хозяйственной деятельности, в том числе на сельскохозяйственных угодьях, связанной с выращиванием многолетних плодовых и ягодных культур, винограда и иных многолетних культур.</p> <p>1.7. Животноводство. Осуществление хозяйственной деятельности, связанной с производством продукции животноводства, в том числе сенокошение, выпас сельскохозяйственных животных, разведение племенных животных, производство и использование племенной продукции (материала), размещение зданий, сооружений, используемых для содержания и разведения сельскохозяйственных животных, производства, хранения и первичной переработки сельскохозяйственной продукции. Содержание данного вида разрешенного использования включает в себя содержание видов разрешенного использования с кодами 1.8 – 1.11, 1.15, 1.19, 1.20.</p> <p>1.8. Скотоводство. Осуществление хозяйственной деятельности, в том числе на сельскохозяйственных угодьях, связанной с разведением сельскохозяйственных животных (крупного рогатого скота, овец, коз, лошадей, верблюдов, оленей); сенокошение, выпас сельскохозяйственных животных, производство кормов, размещение зданий, сооружений, используемых для содержания и разведения сельскохозяйственных животных; разведение племенных животных, производство и использование племенной продукции (материала).</p> <p>1.9. Звероводство. Осуществление хозяйственной деятельности, связанной с разведением в неволе ценных пушных зверей; размещение зданий, сооружений, используемых для содержания и разведения животных, производства, хранения и первичной переработки продукции; разведение племенных животных, производство и использование племенной продукции (материала).</p> <p>1.10. Птицеводство. Осуществление хозяйственной деятельности, связанной с разведением домашних пород птиц, в том числе водоплавающих; размещение зданий, сооружений, используемых для содержания и разведения животных, производства, хранения и первичной переработки продукции птицеводства; разведение племенных животных, производство и использование племенной продукции (материала).</p> <p>1.11. Свиноводство. Осуществление хозяйственной деятельности, связанной с разведением свиней; размещение зданий, сооружений, используемых для содержания и разведения животных, производства, хранения и первичной переработки продукции; разведение племенных животных, производство и использование племенной продукции (материала).</p>

	<p>1.12. Пчеловодство. Осуществление хозяйственной деятельности, в том числе на сельскохозяйственных угодьях, по разведению, содержанию и использованию пчел и иных полезных насекомых;</p> <p>размещение ульев, иных объектов и оборудования, необходимого для пчеловодства и разведения иных полезных насекомых; размещение сооружений, используемых для хранения и первичной переработки продукции пчеловодства.</p> <p>1.13. Рыбоводство. Осуществление хозяйственной деятельности, связанной с разведением и (или) содержанием, выращиванием объектов рыбоводства (аквакультуры); размещение зданий, сооружений, оборудования, необходимых для осуществления рыбоводства (аквакультуры).</p> <p>1.14. Научное обеспечение сельского хозяйства. Осуществление научной и селекционной работы, ведения сельского хозяйства для получения ценных с научной точки зрения образцов растительного и животного мира; размещение коллекций генетических ресурсов растений.</p> <p>1.15. Хранение и переработка сельскохозяйственной продукции. Размещение зданий, сооружений, используемых для производства, хранения, первичной и глубокой переработки сельскохозяйственной продукции.</p> <p>1.16. Ведение личного подсобного хозяйства на полевых участках. Производство сельскохозяйственной продукции без права возведения объектов капитального строительства.</p> <p>1.17. Питомники. Выращивание и реализация подроста деревьев и кустарников, используемых в сельском хозяйстве, а также иных сельскохозяйственных культур для получения рассады и семян;</p> <p>размещение сооружений, необходимых для указанных видов сельскохозяйственного производства.</p> <p>1.18. Обеспечение сельскохозяйственного производства. Размещение машинно-транспортных и ремонтных станций, ангаров и гаражей для сельскохозяйственной техники, амбаров, водонапорных башен, трансформаторных станций и иного технического оборудования, используемого для ведения сельского хозяйства.</p> <p>1.19. Сенокосение. Косение трав, сбор и заготовка сена.</p> <p>1.20. Выпас сельскохозяйственных животных. Выпас сельскохозяйственных животных.</p> <p>3.1. Коммунальное обслуживание. Размещение зданий и сооружений в целях обеспечения физических и юридических лиц коммунальными услугами. Содержание данного вида разрешенного использования включает в себя содержание видов разрешенного использования с кодами 3.1.1 – 3.1.2.</p> <p>3.1.1. Предоставление коммунальных услуг. Размещение зданий и сооружений, обеспечивающих поставку воды, тепла, электричества, газа, отвод канализационных стоков, очистку и уборку объектов недвижимости (котельных, водозаборов, очистных сооружений, насосных станций, водопроводов, линий электропередач, трансформаторных подстанций, газопроводов, линий связи, телефонных станций, канализаций, стоянок, гаражей и мастерских для обслуживания уборочной и аварийной техники, сооружений, необходимых для сбора и плавки снега).</p> <p>3.1.2. Административные здания организаций, обеспечивающих предоставление коммунальных услуг. Размещение зданий, предназначенных для приема физических и юридических лиц в связи с предоставлением им коммунальных услуг.</p> <p>3.2.1. Дома социального обслуживания. Размещение зданий, предназначенных для размещения домов престарелых, домов ребенка, детских домов, пунктов ночлега для бездомных граждан; размещение объектов капитального строительства для временного размещения вынужденных переселенцев, лиц, признанных беженцами.</p> <p>3.2.2. Оказание социальной помощи населению. Размещение зданий, предназначенных для служб психологической и бесплатной юридической помощи, социальных, пенсионных и иных служб (службы занятости населения, пункты питания малоимущих граждан), в которых осуществляется прием граждан по вопросам оказания социальной помощи и назначения социальных или пенсионных выплат, а также для размещения общественных некоммерческих организаций: некоммерческих фондов, благотворительных организаций, клубов по интересам.</p>
--	---

	<p>3.2.3. Оказание услуг связи. Размещение зданий, предназначенных для размещения пунктов оказания услуг почтовой, телеграфной, междугородней и международной телефонной связи.</p> <p>3.3. Бытовое обслуживание. Размещение объектов капитального строительства, предназначенных для оказания населению или организациям бытовых услуг (мастерские мелкого ремонта, ателье, бани, парикмахерские, прачечные, химчистки, похоронные бюро).</p> <p>3.4. Здравоохранение. Размещение объектов капитального строительства, предназначенных для оказания гражданам медицинской помощи. Содержание данного вида разрешенного использования включает в себя содержание видов разрешенного использования с кодами 3.4.1 – 3.4.2.</p> <p>3.4.1. Амбулаторно-поликлиническое обслуживание. Размещение объектов капитального строительства, предназначенных для оказания гражданам амбулаторно-поликлинической медицинской помощи (поликлиники, фельдшерские пункты, пункты здравоохранения, центры матери и ребенка, диагностические центры, молочные кухни, станции донорства крови, клинические лаборатории).</p> <p>3.4.2. Стационарное медицинское обслуживание. Размещение объектов капитального строительства, предназначенных для оказания гражданам медицинской помощи в стационарах (больницы, родильные дома, диспансеры, научно-медицинские учреждения и прочие объекты, обеспечивающие оказание услуги по лечению в стационаре); размещение станций скорой помощи; размещение площадок санитарной авиации.</p> <p>3.5. Образование и просвещение. Размещение объектов капитального строительства, предназначенных для воспитания, образования и просвещения. Содержание данного вида разрешенного использования включает в себя содержание видов разрешенного использования с кодами 3.5.1 – 3.5.2.</p> <p>3.5.1. Дошкольное, начальное и среднее общее образование. Размещение объектов капитального строительства, предназначенных для просвещения, дошкольного, начального и среднего общего образования (детские ясли, детские сады, школы, лицеи, гимназии, художественные, музыкальные школы, образовательные кружки и иные организации, осуществляющие деятельность по воспитанию, образованию и просвещению), в том числе зданий, спортивных сооружений, предназначенных для занятия обучающихся физической культурой и спортом.</p> <p>3.5.2. Среднее и высшее профессиональное образование. Размещение объектов капитального строительства, предназначенных для профессионального образования и просвещения (профессиональные технические училища, колледжи, художественные, музыкальные училища, общества знаний, институты, университеты, организации по переподготовке и повышению квалификации специалистов и иные организации, осуществляющие деятельность по образованию и просвещению), в том числе зданий, спортивных сооружений, предназначенных для занятия обучающихся физической культурой и спортом.</p> <p>3.6. Культурное развитие. Размещение зданий и сооружений, предназначенных для размещения объектов культуры. Содержание данного вида разрешенного использования включает в себя содержание видов разрешенного использования с кодами 3.6.1 – 3.6.3.</p> <p>3.6.1. Объекты культурно-досуговой деятельности. Размещение зданий, предназначенных для размещения музеев, выставочных залов, художественных галерей, домов культуры, библиотек, кинотеатров и кинозалов, театров, филармоний, концертных залов, планетариев.</p> <p>3.6.2. Парки культуры и отдыха. Размещение парков культуры и отдыха.</p> <p>3.7. Религиозное использование. Размещение зданий и сооружений религиозного использования. Содержание данного вида разрешенного использования включает в себя содержание видов разрешенного использования с кодами 3.7.1 – 3.7.2.</p> <p>3.7.1. Осуществление религиозных обрядов. Размещение зданий и сооружений, предназначенных для совершения религиозных обрядов и церемоний (в том числе церкви, соборы, храмы, часовни, мечети, молельные дома, синагоги).</p>
--	--

3.7.2. Религиозное управление и образование. Размещение зданий, предназначенных для постоянного местонахождения духовных лиц, паломников и послушников в связи с осуществлением ими религиозной службы, а также для осуществления благотворительной и религиозной образовательной деятельности (монастыри, скиты, дома священнослужителей, воскресные и религиозные школы, семинарии, духовные училища).

3.9. Обеспечение научной деятельности. Размещение зданий и сооружений для обеспечения научной деятельности. Содержание данного вида разрешенного использования включает в себя содержание видов разрешенного использования с кодами 3.9.1 – 3.9.3.

3.9.1. Обеспечение деятельности в области гидрометеорологии и смежных с ней областях. Размещение объектов капитального строительства, предназначенных для наблюдений за физическими и химическими процессами, происходящими в окружающей среде, определения ее гидрометеорологических, агрометеорологических и гелиогеофизических характеристик, уровня загрязнения атмосферного воздуха, почв, водных объектов, в том числе по гидробиологическим показателям, и околоземного – космического пространства, зданий и сооружений, используемых в области гидрометеорологии и смежных с ней областях (доплеровские метеорологические радиолокаторы, гидрологические посты и другие).

3.9.2. Проведение научных исследований. Размещение зданий и сооружений, предназначенных для проведения научных изысканий, исследований и разработок (научно-исследовательские и проектные институты, научные центры, инновационные центры, государственные академии наук, опытно-конструкторские центры, в том числе отраслевые).

3.9.3. Проведение научных испытаний. Размещение зданий и сооружений для проведения изысканий, испытаний опытных промышленных образцов, для размещения организаций, осуществляющих научные изыскания, исследования и разработки, научные и селекционные работы, ведение сельского и лесного хозяйства для получения ценных с научной точки зрения образцов растительного и животного мира.

3.10. Ветеринарное обслуживание. Размещение объектов капитального строительства, предназначенных для оказания ветеринарных услуг, содержания или разведения животных, не являющихся сельскохозяйственными, под надзором человека. Содержание данного вида разрешенного использования включает в себя содержание видов разрешенного использования с кодами 3.10.1 – 3.10.2.

3.10.1. Амбулаторное ветеринарное обслуживание. Размещение объектов капитального строительства, предназначенных для оказания ветеринарных услуг без содержания животных.

3.10.2. Приюты для животных. Размещение объектов капитального строительства, предназначенных для оказания ветеринарных услуг в стационаре; размещение объектов капитального строительства, предназначенных для содержания, разведения животных, не являющихся сельскохозяйственными, под надзором человека, оказания услуг по содержанию и лечению бездомных животных; размещение объектов капитального строительства, предназначенных для организации гостиниц для животных.

4.1. Деловое управление. Размещение объектов капитального строительства с целью: размещения объектов управленческой деятельности, не связанной с государственным или муниципальным управлением и оказанием услуг, а также с целью обеспечения совершения сделок, не требующих передачи товара в момент их совершения между организациями, в том числе биржевая деятельность (за исключением банковской и страховой деятельности).

4.2. Объекты торговли (торговые центры, торгово-развлекательные центры (комплексы). Размещение объектов капитального строительства, общей площадью свыше 5000 кв. м с целью размещения одной или нескольких организаций, осуществляющих продажу товаров, и (или) оказание услуг в соответствии с содержанием видов разрешенного использования с кодами 4.5, 4.6, 4.8 – 4.8.2; размещение гаражей и (или) стоянок для автомобилей сотрудников и посетителей торгового центра.

4.3. Рынки. Размещение объектов капитального строительства, сооружений, предназначенных для организации постоянной или временной торговли (ярмарка, рынок, базар), с учетом того, что каждое из торговых мест не располагает торговой площадью более 200 кв. м; размещение гаражей и (или) стоянок для автомобилей сотрудников и посетителей рынка.

4.4. Магазины. Размещение объектов капитального строительства, предназначенных для продажи товаров, торговая площадь которых составляет до 5000 кв. м.

4.5. Банковская и страховая деятельность. Размещение объектов капитального строительства, предназначенных для размещения организаций, оказывающих банковские и страховые услуги.

4.6. Общественное питание. Размещение объектов капитального строительства в целях устройства мест общественного питания (рестораны, кафе, столовые, закусочные, бары).

4.8.1. Развлекательные мероприятия. Размещение зданий и сооружений, предназначенных для организации развлекательных мероприятий, путешествий, для размещения дискотек и танцевальных площадок, ночных клубов, аквапарков, боулинга, аттракционов и т.п., игровых автоматов (кроме игрового оборудования, используемого для проведения азартных игр), игровых площадок.

4.9. Служебные гаражи. Размещение постоянных или временных гаражей, стоянок для хранения служебного автотранспорта, используемого в целях осуществления видов деятельности, предусмотренных видами разрешенного использования с кодами 3.0, 4.0, а также для стоянки и хранения транспортных средств общего пользования, в том числе в депо.

4.10. Выставочно-ярмарочная деятельность. Размещение объектов капитального строительства, сооружений, предназначенных для осуществления выставочно-ярмарочной и конгрессной деятельности, включая деятельность, необходимую для обслуживания указанных мероприятий (застройка экспозиционной площади, организация питания участников мероприятий).

5.1.1. Обеспечение спортивно-зрелищных мероприятий. Размещение спортивно-зрелищных зданий и сооружений, имеющих специальные места для зрителей от 500 мест (стадионов, дворцов спорта, ледовых дворцов, ипподромов).

5.1.2. Размещение спортивных клубов, спортивных залов, бассейнов, физкультурно-оздоровительных комплексов в зданиях и сооружениях.

5.1.3. Площадки для занятий спортом. Размещение площадок для занятия спортом и физкультурой на открытом воздухе (физкультурные площадки, беговые дорожки, поля для спортивной игры).

5.1.4. Оборудованные площадки для занятий спортом. Размещение сооружений для занятия спортом и физкультурой на открытом воздухе (теннисные корты, автодромы, мотодромы, трамплины, спортивные стрельбища).

5.1.5. Водный спорт. Размещение спортивных сооружений для занятия водными видами спорта (причалы и сооружения, необходимые для организации водных видов спорта и хранения соответствующего инвентаря).

5.1.6. Авиационный спорт. Размещение спортивных сооружений для занятия авиационными видами спорта (ангары, взлетно-посадочные площадки и иные сооружения, необходимые для организации авиационных видов спорта и хранения соответствующего инвентаря).

	<p>5.3. Охота и рыбалка. Обустройство мест охоты и рыбалки, в том числе размещение дома охотника или рыболова, сооружений, необходимых для восстановления и поддержания поголовья зверей или количества рыбы.</p> <p>5.4. Причалы для маломерных судов. Размещение сооружений, предназначенных для причаливания, хранения и обслуживания яхт, катеров, лодок и других маломерных судов.</p> <p>5.5. Поля для гольфа или конных прогулок. Обустройство мест для игры в гольф или осуществления конных прогулок, в том числе осуществление необходимых земляных работ и размещения вспомогательных сооружений; размещение конноспортивных манежей, не предусматривающих устройство трибун.</p> <p>6.3. Легкая промышленность. Размещение объектов капитального строительства, предназначенных для текстильной, фарфоро-фаянсовой, электронной промышленности.</p> <p>6.4. Пищевая промышленность. Размещение объектов пищевой промышленности, по переработке сельскохозяйственной продукции способом, приводящим к их переработке в иную продукцию (консервирование, копчение, хлебопечение), в том числе для производства напитков, алкогольных напитков и табачных изделий.</p> <p>6.6. Строительная промышленность. Размещение объектов капитального строительства, предназначенных для производства: строительных материалов (кирпичей, пиломатериалов, цемента, крепежных материалов), бытового и строительного газового и сантехнического оборудования, лифтов и подъемников, столярной продукции, сборных домов или их частей и тому подобной продукции.</p> <p>6.7. Энергетика. Размещение объектов гидроэнергетики, тепловых станций и других электростанций, размещение обслуживающих и вспомогательных для электростанций сооружений (золоотвалов, гидротехнических сооружений); размещение объектов электросетевого хозяйства, за исключением объектов энергетики, размещение которых предусмотрено содержанием вида разрешенного использования с кодом 3.1.</p> <p>6.8. Связь. Размещение объектов связи, радиовещания, телевидения, включая воздушные радиорелейные, надземные и подземные кабельные линии связи, линии радиодифракции, антенные поля, усилительные пункты на кабельных линиях связи, инфраструктуру спутниковой связи и телерадиовещания, за исключением объектов связи, размещение которых предусмотрено содержанием видов разрешенного использования с кодами 3.1.1, 3.2.3.</p> <p>6.9. Склад. Размещение сооружений, имеющих назначение по временному хранению, распределению и перевалке грузов (за исключением хранения стратегических запасов), не являющихся частями производственных комплексов, на которых был создан груз: промышленные базы, склады, погрузочные терминалы и доки, нефтехранилища и нефтеналивные станции, газовые хранилища и обслуживающие их газоконденсатные и газоперекачивающие станции, элеваторы и продовольственные склады, за исключением железнодорожных перевалочных складов.</p> <p>6.11. Целлюлозно-бумажная промышленность. Размещение объектов капитального строительства, предназначенных для целлюлозно-бумажного производства, производства целлюлозы, древесной массы, бумаги, картона и изделий из них, издательской и полиграфической деятельности, тиражирования записанных носителей информации.</p> <p>6.12. Научно-производственная деятельность. Размещение технологических, промышленных, агропромышленных парков, бизнес-инкубаторов.</p> <p>8.3. Обеспечение внутреннего правопорядка. Размещение объектов капитального строительства, необходимых для подготовки и поддержания в готовности органов внутренних дел, Росгвардии и спасательных служб, в которых существует военизированная служба; размещение объектов гражданской обороны, за исключением объектов гражданской обороны, являющихся частями производственных зданий.</p>
--	--

	<p>9.1. Охрана природных территорий. Сохранение отдельных естественных качеств окружающей природной среды путем ограничения хозяйственной деятельности в данной зоне, в частности: создание и уход за запретными полосами, создание и уход за защитными лесами, в том числе городскими лесами, лесами в лесопарках, и иная хозяйственная деятельность, разрешенная в защитных лесах, соблюдение режима использования природных ресурсов в заказниках, сохранение свойств земель, являющихся особо ценными.</p> <p>11.0. Водные объекты. Ледники, снежники, ручьи, реки, озера, болота, территориальные моря и другие поверхностные водные объекты.</p> <p>12.0. Земельные участки (территории) общего пользования. Земельные участки общего пользования. Содержание данного вида разрешенного использования включает в себя содержание видов разрешенного использования с кодами 12.0.1 – 12.0.2.</p> <p>12.0.1. Улично-дорожная сеть. Размещение объектов улично-дорожной сети: автомобильных дорог, трамвайных путей и пешеходных тротуаров в границах населенных пунктов, пешеходных переходов, бульваров, площадей, проездов, велодорожек и объектов велотранспортной и инженерной инфраструктуры; размещение придорожных стоянок (парковок) транспортных средств в границах городских улиц и дорог, за исключением предусмотренных видами разрешенного использования с кодами 2.7.1, 4.9, 7.2.3, а также некапитальных сооружений, предназначенных для охраны транспортных средств.</p> <p>12.0.2. Благоустройство территории. Размещение декоративных, технических, планировочных, конструктивных устройств, элементов озеленения, различных видов оборудования и оформления, малых архитектурных форм, некапитальных нестационарных строений и сооружений, информационных щитов и указателей, применяемых как составные части благоустройства территории, общественных туалетов.</p>
Условно разрешенные виды использования	
Вспомогательные виды	
Максимальный процент застройки (%)	Не установлен
Высота застройки (м)	35
Плотность застройки (тыс.кв.м/га)	15
Минимальные и (или) максимальные размеры земельных участков (га)	Минимальный – 152,2484. Максимальный – 152,2484
Иные показатели	

Приложение 62

к постановлению Правительства Москвы
от 27 апреля 2022 г. № 775-ПП

**Внесение изменения в приложение к постановлению Правительства Москвы
от 28 марта 2017 г. № 120-ПП**

Книга 12

Новомосковский административный округ города Москвы
2.2. на территории поселения Десеновское города Москвы

Пункт 64

Территориальная зона	232221316.6
Основные виды разрешенного использования	<p>2.1. Для индивидуального жилищного строительства. Размещение жилого дома (отдельно стоящего здания количеством надземных этажей не более чем три, высотой не более двадцати метров, которое состоит из комнат и помещений вспомогательного использования, предназначенных для удовлетворения гражданами бытовых и иных нужд, связанных с их проживанием в таком здании, не предназначенного для раздела на самостоятельные объекты недвижимости); выращивание сельскохозяйственных культур; размещение индивидуальных гаражей и хозяйственных построек.</p> <p>2.2. Для ведения личного подсобного хозяйства (приусадебный земельный участок). Размещение жилого дома, указанного в описании вида разрешенного использования с кодом 2.1; производство сельскохозяйственной продукции; размещение гаража и иных вспомогательных сооружений; содержание сельскохозяйственных животных.</p> <p>3.1.1. Предоставление коммунальных услуг. Размещение зданий и сооружений, обеспечивающих поставку воды, тепла, электричества, газа, отвод канализационных стоков, очистку и уборку объектов недвижимости (котельных, водозаборов, очистных сооружений, насосных станций, водопроводов, линий электропередач, трансформаторных подстанций, газопроводов, линий связи, телефонных станций, канализаций, стоянок, гаражей и мастерских для обслуживания уборочной и аварийной техники, сооружений, необходимых для сбора и плавки снега).</p> <p>3.3. Бытовое обслуживание. Размещение объектов капитального строительства, предназначенных для оказания населению или организациям бытовых услуг (мастерские мелкого ремонта, ателье, бани, парикмахерские, прачечные, химчистки, похоронные бюро).</p> <p>3.4.1. Амбулаторно-поликлиническое обслуживание. Размещение объектов капитального строительства, предназначенных для оказания гражданам амбулаторно-поликлинической медицинской помощи (поликлиники, фельдшерские пункты, пункты здравоохранения, центры матери и ребенка, диагностические центры, молочные кухни, станции донорства крови, клинические лаборатории).</p> <p>3.5.1. Дошкольное, начальное и среднее общее образование. Размещение объектов капитального строительства, предназначенных для просвещения, дошкольного, начального и среднего общего образования (детские ясли, детские сады, школы, лицеи, гимназии, художественные, музыкальные школы, образовательные кружки и иные организации, осуществляющие деятельность по воспитанию, образованию и просвещению), в том числе зданий, спортивных сооружений, предназначенных для занятия обучающихся физической культурой и спортом.</p> <p>4.4. Магазины. Размещение объектов капитального строительства, предназначенных для продажи товаров, торговая площадь которых составляет до 5000 кв. м.</p> <p>5.1.2. Обеспечение занятий спортом в помещениях. Размещение спортивных клубов, спортивных залов, бассейнов, физкультурно-оздоровительных комплексов в зданиях и сооружениях.</p> <p>5.1.3. Площадки для занятий спортом. Размещение площадок для занятия спортом и физкультурой на открытом воздухе (физкультурные площадки, беговые дорожки, поля для спортивной игры).</p>

	<p>9.1. Охрана природных территорий. Сохранение отдельных естественных качеств окружающей природной среды путем ограничения хозяйственной деятельности в данной зоне, в частности: создание и уход за запретными полосами, создание и уход за защитными лесами, в том числе городскими лесами, лесами в лесопарках, и иная хозяйственная деятельность, разрешенная в защитных лесах, соблюдение режима использования природных ресурсов в заказниках, сохранение свойств земель, являющихся особо ценными.</p> <p>12.0.1. Улично-дорожная сеть. Размещение объектов улично-дорожной сети: автомобильных дорог, трамвайных путей и пешеходных тротуаров в границах населенных пунктов, пешеходных переходов, бульваров, площадей, проездов, велодорожек и объектов велотранспортной и инженерной инфраструктуры; размещение придорожных стоянок (парковок) транспортных средств в границах городских улиц и дорог, за исключением предусмотренных видами разрешенного использования с кодами 2.7.1, 4.9, 7.2.3, а также некапитальных сооружений, предназначенных для охраны транспортных средств.</p> <p>12.0.2. Благоустройство территории. Размещение декоративных, технических, планировочных, конструктивных устройств, элементов озеленения, различных видов оборудования и оформления, малых архитектурных форм, некапитальных нестационарных строений и сооружений, информационных щитов и указателей, применяемых как составные части благоустройства территории, общественных туалетов.</p> <p>13.2. Ведение садоводства. Осуществление отдыха и (или) выращивания гражданами для собственных нужд сельскохозяйственных культур; размещение для собственных нужд садового дома, жилого дома, указанного в описании вида разрешенного использования с кодом 2.1, хозяйственных построек и гаражей.</p>
Условно разрешенные виды использования	
Вспомогательные виды	
Максимальный процент застройки (%)	Не установлен
Высота застройки (м)	-
Плотность застройки (тыс.кв.м/га)	-
Минимальные и (или) максимальные размеры земельных участков (га)	Минимальный – 72,0219. Максимальный – 72,0219
Иные показатели	Плотность для 2.1, 2.2, 13.2, 3.1.1, 3.3, 5.1.2 – 4 тыс.кв.м/га. Плотность для 3.4.1, 3.5.1, 4.4 – 8 тыс.кв.м/га. Высота застройки для 2.1, 2.2, 13.2, 3.1.1, 3.3, 5.1.2 – 15 м. Высота застройки для 3.4.1, 3.5.1, 4.4 – 35 м

Приложение 63

к постановлению Правительства Москвы
от 27 апреля 2022 г. № 775-ПП

**Внесение изменения в приложение к постановлению Правительства Москвы
от 28 марта 2017 г. № 120-ПП**

Книга 12

Новомосковский административный округ города Москвы

2.2. на территории поселения Десеновское города Москвы

Пункт 65

Территориальная зона	232221316.7
Основные виды разрешенного использования	<p>2.1. Для индивидуального жилищного строительства. Размещение жилого дома (отдельно стоящего здания количеством надземных этажей не более чем три, высотой не более двадцати метров, которое состоит из комнат и помещений вспомогательного использования, предназначенных для удовлетворения гражданами бытовых и иных нужд, связанных с их проживанием в таком здании, не предназначенного для раздела на самостоятельные объекты недвижимости); выращивание сельскохозяйственных культур; размещение индивидуальных гаражей и хозяйственных построек.</p> <p>2.2. Для ведения личного подсобного хозяйства (приусадебный земельный участок). Размещение жилого дома, указанного в описании вида разрешенного использования с кодом 2.1; производство сельскохозяйственной продукции; размещение гаража и иных вспомогательных сооружений; содержание сельскохозяйственных животных.</p> <p>3.1.1. Предоставление коммунальных услуг. Размещение зданий и сооружений, обеспечивающих поставку воды, тепла, электричества, газа, отвод канализационных стоков, очистку и уборку объектов недвижимости (котельных, водозаборов, очистных сооружений, насосных станций, водопроводов, линий электропередач, трансформаторных подстанций, газопроводов, линий связи, телефонных станций, канализаций, стоянок, гаражей и мастерских для обслуживания уборочной и аварийной техники, сооружений, необходимых для сбора и плавки снега).</p> <p>3.3. Бытовое обслуживание. Размещение объектов капитального строительства, предназначенных для оказания населению или организациям бытовых услуг (мастерские мелкого ремонта, ателье, бани, парикмахерские, прачечные, химчистки, похоронные бюро).</p> <p>3.4.1. Амбулаторно-поликлиническое обслуживание. Размещение объектов капитального строительства, предназначенных для оказания гражданам амбулаторно-поликлинической медицинской помощи (поликлиники, фельдшерские пункты, пункты здравоохранения, центры матери и ребенка, диагностические центры, молочные кухни, станции донорства крови, клинические лаборатории).</p> <p>3.5.1. Дошкольное, начальное и среднее общее образование. Размещение объектов капитального строительства, предназначенных для просвещения, дошкольного, начального и среднего общего образования (детские ясли, детские сады, школы, лицеи, гимназии, художественные, музыкальные школы, образовательные кружки и иные организации, осуществляющие деятельность по воспитанию, образованию и просвещению), в том числе зданий, спортивных сооружений, предназначенных для занятия обучающихся физической культурой и спортом.</p> <p>4.4. Магазины. Размещение объектов капитального строительства, предназначенных для продажи товаров, торговая площадь которых составляет до 5000 кв. м.</p> <p>5.1.2. Обеспечение занятий спортом в помещениях. Размещение спортивных клубов, спортивных залов, бассейнов, физкультурно-оздоровительных комплексов в зданиях и сооружениях.</p> <p>5.1.3. Площадки для занятий спортом. Размещение площадок для занятия спортом и физкультурой на открытом воздухе (физкультурные площадки, беговые дорожки, поля для спортивной игры).</p>

	<p>9.1. Охрана природных территорий. Сохранение отдельных естественных качеств окружающей природной среды путем ограничения хозяйственной деятельности в данной зоне, в частности: создание и уход за запретными полосами, создание и уход за защитными лесами, в том числе городскими лесами, лесами в лесопарках, и иная хозяйственная деятельность, разрешенная в защитных лесах, соблюдение режима использования природных ресурсов в заказниках, сохранение свойств земель, являющихся особо ценными.</p> <p>12.0.1. Улично-дорожная сеть. Размещение объектов улично-дорожной сети: автомобильных дорог, трамвайных путей и пешеходных тротуаров в границах населенных пунктов, пешеходных переходов, бульваров, площадей, проездов, велодорожек и объектов велотранспортной и инженерной инфраструктуры; размещение придорожных стоянок (парковок) транспортных средств в границах городских улиц и дорог, за исключением предусмотренных видами разрешенного использования с кодами 2.7.1, 4.9, 7.2.3, а также некапитальных сооружений, предназначенных для охраны транспортных средств.</p> <p>12.0.2. Благоустройство территории. Размещение декоративных, технических, планировочных, конструктивных устройств, элементов озеленения, различных видов оборудования и оформления, малых архитектурных форм, некапитальных нестационарных строений и сооружений, информационных щитов и указателей, применяемых как составные части благоустройства территории, общественных туалетов.</p> <p>13.2. Ведение садоводства. Осуществление отдыха и (или) выращивания гражданами для собственных нужд сельскохозяйственных культур; размещение для собственных нужд садового дома, жилого дома, указанного в описании вида разрешенного использования с кодом 2.1, хозяйственных построек и гаражей.</p>
Условно разрешенные виды использования	
Вспомогательные виды	
Максимальный процент застройки (%)	Не установлен
Высота застройки (м)	-
Плотность застройки (тыс.кв.м/га)	-
Минимальные и (или) максимальные размеры земельных участков (га)	Минимальный – 88,8204 га. Максимальный – 88,8204 га
Иные показатели	Плотность для 2.1, 2.2, 13.2, 3.1.1, 3.3, 5.1.2 – 4 тыс.кв.м/га. Плотность для 3.4.1, 3.5.1, 4.4 – 8 тыс.кв.м/га. Высота застройки для 2.1, 2.2, 13.2, 3.1.1, 3.3, 5.1.2 – 15 м. Высота застройки для 3.4.1, 3.5.1, 4.4 – 35 м

Приложение 64

к постановлению Правительства Москвы
от 27 апреля 2022 г. № 775-ПП

**Внесение изменения в приложение к постановлению Правительства Москвы
от 28 марта 2017 г. № 120-ПП**

Книга 12

Новомосковский административный округ города Москвы

2.2. на территории поселения Десеновское города Москвы

Пункт 66

Территориальная зона	232221316.8
Основные виды разрешенного использования	<p>1.2. Выращивание зерновых и иных сельскохозяйственных культур. Осуществление хозяйственной деятельности на сельскохозяйственных угодьях, связанной с производством зерновых, бобовых, кормовых, технических, масличных, эфиромасличных и иных сельскохозяйственных культур.</p> <p>1.3. Овощеводство. Осуществление хозяйственной деятельности на сельскохозяйственных угодьях, связанной с производством картофеля, листовых, плодовых, луковичных и бахчевых сельскохозяйственных культур, в том числе с использованием теплиц.</p> <p>1.4. Выращивание тонизирующих, лекарственных, цветочных культур. Осуществление хозяйственной деятельности, в том числе на сельскохозяйственных угодьях, связанной с производством чая, лекарственных и цветочных культур.</p> <p>1.5. Садоводство. Осуществление хозяйственной деятельности, в том числе на сельскохозяйственных угодьях, связанной с выращиванием многолетних плодовых и ягодных культур, винограда и иных многолетних культур.</p> <p>1.7. Животноводство. Осуществление хозяйственной деятельности, связанной с производством продукции животноводства, в том числе сенокошение, выпас сельскохозяйственных животных, разведение племенных животных, производство и использование племенной продукции (материала), размещение зданий, сооружений, используемых для содержания и разведения сельскохозяйственных животных, производства, хранения и первичной переработки сельскохозяйственной продукции. Содержание данного вида разрешенного использования включает в себя содержание видов разрешенного использования с кодами 1.8 – 1.11, 1.15, 1.19, 1.20.</p> <p>1.8. Скотоводство. Осуществление хозяйственной деятельности, в том числе на сельскохозяйственных угодьях, связанной с разведением сельскохозяйственных животных (крупного рогатого скота, овец, коз, лошадей, верблюдов, оленей); сенокошение, выпас сельскохозяйственных животных, производство кормов, размещение зданий, сооружений, используемых для содержания и разведения сельскохозяйственных животных; разведение племенных животных, производство и использование племенной продукции (материала).</p> <p>1.9. Звероводство. Осуществление хозяйственной деятельности, связанной с разведением в неволе ценных пушных зверей; размещение зданий, сооружений, используемых для содержания и разведения животных, производства, хранения и первичной переработки продукции; разведение племенных животных, производство и использование племенной продукции (материала).</p> <p>1.10. Птицеводство. Осуществление хозяйственной деятельности, связанной с разведением домашних пород птиц, в том числе водоплавающих; размещение зданий, сооружений, используемых для содержания и разведения животных, производства, хранения и первичной переработки продукции птицеводства; разведение племенных животных, производство и использование племенной продукции (материала).</p> <p>1.11. Свиноводство. Осуществление хозяйственной деятельности, связанной с разведением свиней; размещение зданий, сооружений, используемых для содержания и разведения животных, производства, хранения и первичной переработки продукции; разведение племенных животных, производство и использование племенной продукции (материала).</p>

1.12. Пчеловодство. Осуществление хозяйственной деятельности, в том числе на сельскохозяйственных угодьях, по разведению, содержанию и использованию пчел и иных полезных насекомых; размещение ульев, иных объектов и оборудования, необходимого для пчеловодства и разведения иных полезных насекомых; размещение сооружений, используемых для хранения и первичной переработки продукции пчеловодства.

1.13. Рыбоводство. Осуществление хозяйственной деятельности, связанной с разведением и (или) содержанием, выращиванием объектов рыбоводства (аквакультуры); размещение зданий, сооружений, оборудования, необходимых для осуществления рыбоводства (аквакультуры).

1.14. Научное обеспечение сельского хозяйства. Осуществление научной и селекционной работы, ведения сельского хозяйства для получения ценных с научной точки зрения образцов растительного и животного мира; размещение коллекций генетических ресурсов растений.

1.15. Хранение и переработка сельскохозяйственной продукции. Размещение зданий, сооружений, используемых для производства, хранения, первичной и глубокой переработки сельскохозяйственной продукции.

1.16. Ведение личного подсобного хозяйства на полевых участках. Производство сельскохозяйственной продукции без права возведения объектов капитального строительства.

1.17. Питомники. Выращивание и реализация подростка деревьев и кустарников, используемых в сельском хозяйстве, а также иных сельскохозяйственных культур для получения рассады и семян; размещение сооружений, необходимых для указанных видов сельскохозяйственного производства.

1.18. Обеспечение сельскохозяйственного производства. Размещение машинно-транспортных и ремонтных станций, ангаров и гаражей для сельскохозяйственной техники, амбаров, водонапорных башен, трансформаторных станций и иного технического оборудования, используемого для ведения сельского хозяйства.

1.19. Сенокошение. Кошение трав, сбор и заготовка сена.

1.20. Выпас сельскохозяйственных животных. Выпас сельскохозяйственных животных.

3.1. Коммунальное обслуживание. Размещение зданий и сооружений в целях обеспечения физических и юридических лиц коммунальными услугами. Содержание данного вида разрешенного использования включает в себя содержание видов разрешенного использования с кодами 3.1.1 – 3.1.2.

3.1.1. Предоставление коммунальных услуг. Размещение зданий и сооружений, обеспечивающих поставку воды, тепла, электричества, газа, отвод канализационных стоков, очистку и уборку объектов недвижимости (котельных, водозаборов, очистных сооружений, насосных станций, водопроводов, линий электропередач, трансформаторных подстанций, газопроводов, линий связи, телефонных станций, канализаций, стоянок, гаражей и мастерских для обслуживания уборочной и аварийной техники, сооружений, необходимых для сбора и плавки снега).

3.1.2. Административные здания организаций, обеспечивающих предоставление коммунальных услуг. Размещение зданий, предназначенных для приема физических и юридических лиц в связи с предоставлением им коммунальных услуг.

3.2.1. Дома социального обслуживания. Размещение зданий, предназначенных для размещения домов престарелых, домов ребенка, детских домов, пунктов ночлега для бездомных граждан; размещение объектов капитального строительства для временного размещения вынужденных переселенцев, лиц, признанных беженцами.

3.2.2. Оказание социальной помощи населению. Размещение зданий, предназначенных для служб психологической и бесплатной юридической помощи, социальных, пенсионных и иных служб (службы занятости населения, пункты питания малоимущих граждан), в которых осуществляется прием граждан по вопросам оказания социальной помощи и назначения социальных или пенсионных выплат, а также для размещения общественных некоммерческих организаций: некоммерческих фондов, благотворительных организаций, клубов по интересам.

3.2.3. Оказание услуг связи. Размещение зданий, предназначенных для размещения пунктов оказания услуг почтовой, телеграфной, междугородней и международной телефонной связи.

3.3. Бытовое обслуживание. Размещение объектов капитального строительства, предназначенных для оказания населению или организациям бытовых услуг (мастерские мелкого ремонта, ателье, бани, парикмахерские, прачечные, химчистки, похоронные бюро).

3.4. здравоохранение. Размещение объектов капитального строительства, предназначенных для оказания гражданам медицинской помощи. Содержание данного вида разрешенного использования включает в себя содержание видов разрешенного использования с кодами 3.4.1 – 3.4.2.

3.4.1. Амбулаторно-поликлиническое обслуживание. Размещение объектов капитального строительства, предназначенных для оказания гражданам амбулаторно-поликлинической медицинской помощи (поликлиники, фельдшерские пункты, пункты здравоохранения, центры матери и ребенка, диагностические центры, молочные кухни, станции донорства крови, клинические лаборатории).

3.4.2. Стационарное медицинское обслуживание. Размещение объектов капитального строительства, предназначенных для оказания гражданам медицинской помощи в стационарах (больницы, родильные дома, диспансеры, научно-медицинские учреждения и прочие объекты, обеспечивающие оказание услуги по лечению в стационаре);
размещение станций скорой помощи; размещение площадок санитарной авиации.

3.5. Образование и просвещение. Размещение объектов капитального строительства, предназначенных для воспитания, образования и просвещения. Содержание данного вида разрешенного использования включает в себя содержание видов разрешенного использования с кодами 3.5.1 – 3.5.2.

3.5.1. Дошкольное, начальное и среднее общее образование. Размещение объектов капитального строительства, предназначенных для просвещения, дошкольного, начального и среднего общего образования (детские ясли, детские сады, школы, лицеи, гимназии, художественные, музыкальные школы, образовательные кружки и иные организации, осуществляющие деятельность по воспитанию, образованию и просвещению), в том числе зданий, спортивных сооружений, предназначенных для занятия обучающихся физической культурой и спортом.

3.5.2. Среднее и высшее профессиональное образование. Размещение объектов капитального строительства, предназначенных для профессионального образования и просвещения (профессиональные технические училища, колледжи, художественные, музыкальные училища, общества знаний, институты, университеты, организации по переподготовке и повышению квалификации специалистов и иные организации, осуществляющие деятельность по образованию и просвещению), в том числе зданий, спортивных сооружений, предназначенных для занятия обучающихся физической культурой и спортом.

3.6. Культурное развитие. Размещение зданий и сооружений, предназначенных для размещения объектов культуры. Содержание данного вида разрешенного использования включает в себя содержание видов разрешенного использования с кодами 3.6.1 – 3.6.3.

3.6.1. Объекты культурно-досуговой деятельности. Размещение зданий, предназначенных для размещения музеев, выставочных залов, художественных галерей, домов культуры, библиотек, кинотеатров и кинозалов, театров, филармоний, концертных залов, планетариев.

3.6.2. Парки культуры и отдыха. Размещение парков культуры и отдыха.

3.7. Религиозное использование. Размещение зданий и сооружений религиозного использования. Содержание данного вида разрешенного использования включает в себя содержание видов разрешенного использования с кодами 3.7.1 – 3.7.2.

3.7.1. Осуществление религиозных обрядов. Размещение зданий и сооружений, предназначенных для совершения религиозных обрядов и церемоний (в том числе церкви, соборы, храмы, часовни, мечети, молельные дома, синагоги).

3.7.2. Религиозное управление и образование. Размещение зданий, предназначенных для постоянного местонахождения духовных лиц, паломников и послушников в связи с осуществлением ими религиозной службы, а также для осуществления благотворительной и религиозной образовательной деятельности (монастыри, скиты, дома священнослужителей, воскресные и религиозные школы, семинарии, духовные училища).

3.9. Обеспечение научной деятельности. Размещение зданий и сооружений для обеспечения научной деятельности. Содержание данного вида разрешенного использования включает в себя содержание видов разрешенного использования с кодами 3.9.1 – 3.9.3.

3.9.1. Обеспечение деятельности в области гидрометеорологии и смежных с ней областях. Размещение объектов капитального строительства, предназначенных для наблюдений за физическими и химическими процессами, происходящими в окружающей среде, определения ее гидрометеорологических, агрометеорологических и гелиогеофизических характеристик, уровня загрязнения атмосферного воздуха, почв, водных объектов, в том числе по гидробиологическим показателям, и околоземного – космического пространства, зданий и сооружений, используемых в области гидрометеорологии и смежных с ней областях (доплеровские метеорологические радиолокаторы, гидрологические посты и другие).

3.9.2. Проведение научных исследований. Размещение зданий и сооружений, предназначенных для проведения научных изысканий, исследований и разработок (научно-исследовательские и проектные институты, научные центры, инновационные центры, государственные академии наук, опытно-конструкторские центры, в том числе отраслевые).

3.9.3. Проведение научных испытаний. Размещение зданий и сооружений для проведения изысканий, испытаний опытных промышленных образцов, для размещения организаций, осуществляющих научные изыскания, исследования и разработки, научные и селекционные работы, ведение сельского и лесного хозяйства для получения ценных с научной точки зрения образцов растительного и животного мира.

3.10. Ветеринарное обслуживание. Размещение объектов капитального строительства, предназначенных для оказания ветеринарных услуг, содержания или разведения животных, не являющихся сельскохозяйственными, под надзором человека. Содержание данного вида разрешенного использования включает в себя содержание видов разрешенного использования с кодами 3.10.1 – 3.10.2.

3.10.1. Амбулаторное ветеринарное обслуживание. Размещение объектов капитального строительства, предназначенных для оказания ветеринарных услуг без содержания животных.

3.10.2. Приюты для животных. Размещение объектов капитального строительства, предназначенных для оказания ветеринарных услуг в стационаре; размещение объектов капитального строительства, предназначенных для содержания, разведения животных, не являющихся сельскохозяйственными, под надзором человека, оказания услуг по содержанию и лечению бездомных животных; размещение объектов капитального строительства, предназначенных для организации гостиниц для животных.

4.1. Деловое управление. Размещение объектов капитального строительства с целью: размещения объектов управленческой деятельности, не связанной с государственным или муниципальным управлением и оказанием услуг, а также с целью обеспечения совершения сделок, не требующих передачи товара в момент их совершения между организациями, в том числе биржевая деятельность (за исключением банковской и страховой деятельности).

4.2. Объекты торговли (торговые центры, торгово-развлекательные центры (комплексы)). Размещение объектов капитального строительства, общей площадью свыше 5000 кв. м с целью размещения одной или нескольких организаций, осуществляющих продажу товаров, и (или) оказание услуг в соответствии с содержанием видов разрешенного использования с кодами 4.5, 4.6, 4.8 – 4.8.2; размещение гаражей и (или) стоянок для автомобилей сотрудников и посетителей торгового центра.

4.3. Рынки. Размещение объектов капитального строительства, сооружений, предназначенных для организации постоянной или временной торговли (ярмарка, рынок, базар), с учетом того, что каждое из торговых мест не располагает торговой площадью более 200 кв. м; размещение гаражей и (или) стоянок для автомобилей сотрудников и посетителей рынка.

4.4. Магазины. Размещение объектов капитального строительства, предназначенных для продажи товаров, торговая площадь которых составляет до 5000 кв. м.

4.5. Банковская и страховая деятельность. Размещение объектов капитального строительства, предназначенных для размещения организаций, оказывающих банковские и страховые услуги.

4.6. Общественное питание. Размещение объектов капитального строительства в целях устройства мест общественного питания (рестораны, кафе, столовые, закусочные, бары).

4.8.1. Развлекательные мероприятия. Размещение зданий и сооружений, предназначенных для организации развлекательных мероприятий, путешествий, для размещения дискотек и танцевальных площадок, ночных клубов, аквапарков, боулинга, аттракционов и т.п., игровых автоматов (кроме игрового оборудования, используемого для проведения азартных игр), игровых площадок.

4.9. Служебные гаражи. Размещение постоянных или временных гаражей, стоянок для хранения служебного автотранспорта, используемого в целях осуществления видов деятельности, предусмотренных видами разрешенного использования с кодами 3.0, 4.0, а также для стоянки и хранения транспортных средств общего пользования, в том числе в депо.

4.10. Выставочно-ярмарочная деятельность. Размещение объектов капитального строительства, сооружений, предназначенных для осуществления выставочно-ярмарочной и конгрессной деятельности, включая деятельность, необходимую для обслуживания указанных мероприятий (застройка экспозиционной площади, организация питания участников мероприятий).

5.1.1. Обеспечение спортивно-зрелищных мероприятий. Размещение спортивно-зрелищных зданий и сооружений, имеющих специальные места для зрителей от 500 мест (стадионов, дворцов спорта, ледовых дворцов, ипподромов).

5.1.2. Размещение спортивных клубов, спортивных залов, бассейнов, физкультурно-оздоровительных комплексов в зданиях и сооружениях.

5.1.3. Площадки для занятий спортом. Размещение площадок для занятия спортом и физкультурой на открытом воздухе (физкультурные площадки, беговые дорожки, поля для спортивной игры).

5.1.4. Оборудованные площадки для занятий спортом. Размещение сооружений для занятия спортом и физкультурой на открытом воздухе (теннисные корты, автодромы, мотодромы, трамплины, спортивные стрельбища).

5.1.5. Водный спорт. Размещение спортивных сооружений для занятия водными видами спорта (причалы и сооружения, необходимые для организации водных видов спорта и хранения соответствующего инвентаря).

5.1.6. Авиационный спорт. Размещение спортивных сооружений для занятия авиационными видами спорта (ангары, взлетно-посадочные площадки и иные сооружения, необходимые для организации авиационных видов спорта и хранения соответствующего инвентаря).

5.3. Охота и рыбалка. Обустройство мест охоты и рыбалки, в том числе размещение дома охотника или рыболова, сооружений, необходимых для восстановления и поддержания поголовья зверей или количества рыбы.

5.4. Причалы для маломерных судов. Размещение сооружений, предназначенных для причаливания, хранения и обслуживания яхт, катеров, лодок и других маломерных судов.

5.5. Поля для гольфа или конных прогулок. Обустройство мест для игры в гольф или осуществления конных прогулок, в том числе осуществление необходимых земляных работ и размещения вспомогательных сооружений; размещение конноспортивных манежей, не предусматривающих устройство трибун.

6.3. Легкая промышленность. Размещение объектов капитального строительства, предназначенных для текстильной, фарфоро-фаянсовой, электронной промышленности.

6.4. Пищевая промышленность. Размещение объектов пищевой промышленности, по переработке сельскохозяйственной продукции способом, приводящим к их переработке в иную продукцию (консервирование, копчение, хлебопечение), в том числе для производства напитков, алкогольных напитков и табачных изделий.

	<p>6.6. Строительная промышленность. Размещение объектов капитального строительства, предназначенных для производства: строительных материалов (кирпичей, пиломатериалов, цемента, крепежных материалов), бытового и строительного газового и сантехнического оборудования, лифтов и подъемников, столярной продукции, сборных домов или их частей и тому подобной продукции.</p> <p>6.7. Энергетика. Размещение объектов гидроэнергетики, тепловых станций и других электростанций, размещение обслуживающих и вспомогательных для электростанций сооружений (золоотвалов, гидротехнических сооружений); размещение объектов электросетевого хозяйства, за исключением объектов энергетики, размещение которых предусмотрено содержанием вида разрешенного использования с кодом 3.1.</p> <p>6.8. Связь. Размещение объектов связи, радиовещания, телевидения, включая воздушные радиорелейные, надземные и подземные кабельные линии связи, линии радиодифракции, антенные поля, усилительные пункты на кабельных линиях связи, инфраструктуру спутниковой связи и телерадиовещания, за исключением объектов связи, размещение которых предусмотрено содержанием видов разрешенного использования с кодами 3.1.1, 3.2.3.</p> <p>6.9. Склад. Размещение сооружений, имеющих назначение по временному хранению, распределению и перевалке грузов (за исключением хранения стратегических запасов), не являющихся частями производственных комплексов, на которых был создан груз: промышленные базы, склады, погрузочные терминалы и доки, нефтехранилища и нефтеналивные станции, газовые хранилища и обслуживающие их газоконденсатные и газоперекачивающие станции, элеваторы и продовольственные склады, за исключением железнодорожных перевалочных складов.</p> <p>6.11. Целлюлозно-бумажная промышленность. Размещение объектов капитального строительства, предназначенных для целлюлозно-бумажного производства, производства целлюлозы, древесной массы, бумаги, картона и изделий из них, издательской и полиграфической деятельности, тиражирования записанных носителей информации.</p> <p>6.12. Научно-производственная деятельность. Размещение технологических, промышленных, агропромышленных парков, бизнес-инкубаторов.</p> <p>8.3. Обеспечение внутреннего правопорядка. Размещение объектов капитального строительства, необходимых для подготовки и поддержания в готовности органов внутренних дел, Росгвардии и спасательных служб, в которых существует военизированная служба; размещение объектов гражданской обороны, за исключением объектов гражданской обороны, являющихся частями производственных зданий.</p> <p>11.0. Водные объекты. Ледники, снежники, ручьи, реки, озера, болота, территориальные моря и другие поверхностные водные объекты.</p> <p>12.0. Земельные участки (территории) общего пользования. Земельные участки общего пользования. Содержание данного вида разрешенного использования включает в себя содержание видов разрешенного использования с кодами 12.0.1 – 12.0.2.</p> <p>12.0.1. Улично-дорожная сеть. Размещение объектов улично-дорожной сети: автомобильных дорог, трамвайных путей и пешеходных тротуаров в границах населенных пунктов, пешеходных переходов, бульваров, площадей, проездов, велодорожек и объектов велотранспортной и инженерной инфраструктуры; размещение придорожных стоянок (парковок) транспортных средств в границах городских улиц и дорог, за исключением предусмотренных видами разрешенного использования с кодами 2.7.1, 4.9, 7.2.3, а также некапитальных сооружений, предназначенных для охраны транспортных средств.</p> <p>12.0.2. Благоустройство территории. Размещение декоративных, технических, планировочных, конструктивных устройств, элементов озеленения, различных видов оборудования и оформления, малых архитектурных форм, некапитальных нестационарных строений и сооружений, информационных щитов и указателей, применяемых как составные части благоустройства территории, общественных туалетов.</p>
Условно разрешенные виды использования	
Вспомогательные виды	
Максимальный процент застройки (%)	Не установлен

Высота застройки (м)	35
Плотность застройки (тыс. кв. м./га)	15
Минимальные и (или) максимальные размеры земельных участков (га)	Минимальный – 25,1968. Максимальный – 25,1968
Иные показатели	

Приложение 65

к постановлению Правительства Москвы
от 27 апреля 2022 г. № 775-ПП

Внесение изменения в приложение к постановлению Правительства Москвы от 28 марта 2017 г. № 120-ПП

Книга 12

Новомосковский административный округ города Москвы

2.2. на территории поселения Десеновское города Москвы

Пункт 67

Территориальная зона	232221316.9
Основные виды разрешенного использования	<p>1.2. Выращивание зерновых и иных сельскохозяйственных культур. Осуществление хозяйственной деятельности на сельскохозяйственных угодьях, связанной с производством зерновых, бобовых, кормовых, технических, масличных, эфиромасличных и иных сельскохозяйственных культур.</p> <p>1.3. Овощеводство. Осуществление хозяйственной деятельности на сельскохозяйственных угодьях, связанной с производством картофеля, листовых, плодовых, луковичных и бахчевых сельскохозяйственных культур, в том числе с использованием теплиц.</p> <p>1.4. Выращивание тонизирующих, лекарственных, цветочных культур. Осуществление хозяйственной деятельности, в том числе на сельскохозяйственных угодьях, связанной с производством чая, лекарственных и цветочных культур.</p> <p>1.5. Садоводство. Осуществление хозяйственной деятельности, в том числе на сельскохозяйственных угодьях, связанной с выращиванием многолетних плодовых и ягодных культур, винограда и иных многолетних культур.</p> <p>1.7. Животноводство. Осуществление хозяйственной деятельности, связанной с производством продукции животноводства, в том числе сенокошение, выпас сельскохозяйственных животных, разведение племенных животных, производство и использование племенной продукции (материала), размещение зданий, сооружений, используемых для содержания и разведения сельскохозяйственных животных, производства, хранения и первичной переработки сельскохозяйственной продукции. Содержание данного вида разрешенного использования включает в себя содержание видов разрешенного использования с кодами 1.8 – 1.11, 1.15, 1.19, 1.20.</p> <p>1.8. Скотоводство. Осуществление хозяйственной деятельности, в том числе на сельскохозяйственных угодьях, связанной с разведением сельскохозяйственных животных (крупного рогатого скота, овец, коз, лошадей, верблюдов, оленей); сенокошение, выпас сельскохозяйственных животных, производство кормов, размещение зданий, сооружений, используемых для содержания и разведения сельскохозяйственных животных; разведение племенных животных, производство и использование племенной продукции (материала).</p> <p>1.9. Звероводство. Осуществление хозяйственной деятельности, связанной с разведением в неволе ценных пушных зверей; размещение зданий, сооружений, используемых для содержания и разведения животных, производства, хранения и первичной переработки продукции; разведение племенных животных, производство и использование племенной продукции (материала).</p> <p>1.10. Птицеводство. Осуществление хозяйственной деятельности, связанной с разведением домашних пород птиц, в том числе водоплавающих; размещение зданий, сооружений, используемых для содержания и разведения животных, производства,</p>

	<p>хранения и первичной переработки продукции птицеводства; разведение племенных животных, производство и использование племенной продукции (материала).</p> <p>1.11. Свиноводство. Осуществление хозяйственной деятельности, связанной с разведением свиней; размещение зданий, сооружений, используемых для содержания и разведения животных, производства, хранения и первичной переработки продукции; разведение племенных животных, производство и использование племенной продукции (материала).</p> <p>1.12. Пчеловодство. Осуществление хозяйственной деятельности, в том числе на сельскохозяйственных угодьях, по разведению, содержанию и использованию пчел и иных полезных насекомых; размещение ульев, иных объектов и оборудования, необходимого для пчеловодства и разведения иных полезных насекомых; размещение сооружений, используемых для хранения и первичной переработки продукции пчеловодства.</p> <p>1.13. Рыбоводство. Осуществление хозяйственной деятельности, связанной с разведением и (или) содержанием, выращиванием объектов рыбоводства (аквакультуры); размещение зданий, сооружений, оборудования, необходимых для осуществления рыбоводства (аквакультуры).</p> <p>1.14. Научное обеспечение сельского хозяйства. Осуществление научной и селекционной работы, ведения сельского хозяйства для получения ценных с научной точки зрения образцов растительного и животного мира; размещение коллекций генетических ресурсов растений.</p> <p>1.15. Хранение и переработка сельскохозяйственной продукции. Размещение зданий, сооружений, используемых для производства, хранения, первичной и глубокой переработки сельскохозяйственной продукции.</p> <p>1.16. Ведение личного подсобного хозяйства на полевых участках. Производство сельскохозяйственной продукции без права возведения объектов капитального строительства.</p> <p>1.17. Питомники. Выращивание и реализация подростка деревьев и кустарников, используемых в сельском хозяйстве, а также иных сельскохозяйственных культур для получения рассады и семян; размещение сооружений, необходимых для указанных видов сельскохозяйственного производства.</p> <p>1.18. Обеспечение сельскохозяйственного производства. Размещение машинно-транспортных и ремонтных станций, ангаров и гаражей для сельскохозяйственной техники, амбаров, водонапорных башен, трансформаторных станций и иного технического оборудования, используемого для ведения сельского хозяйства.</p> <p>1.19. Сенокошение. Кошение трав, сбор и заготовка сена.</p> <p>1.20. Выпас сельскохозяйственных животных. Выпас сельскохозяйственных животных.</p> <p>3.1. Коммунальное обслуживание. Размещение зданий и сооружений в целях обеспечения физических и юридических лиц коммунальными услугами. Содержание данного вида разрешенного использования включает в себя содержание видов разрешенного использования с кодами 3.1.1 – 3.1.2.</p> <p>3.1.1. Предоставление коммунальных услуг. Размещение зданий и сооружений, обеспечивающих поставку воды, тепла, электричества, газа, отвод канализационных стоков, очистку и уборку объектов недвижимости (котельных, водозаборов, очистных сооружений, насосных станций, водопроводов, линий электропередач, трансформаторных подстанций, газопроводов, линий связи, телефонных станций, канализаций, стоянок, гаражей и мастерских для обслуживания уборочной и аварийной техники, сооружений, необходимых для сбора и плавки снега).</p> <p>3.1.2. Административные здания организаций, обеспечивающих предоставление коммунальных услуг. Размещение зданий, предназначенных для приема физических и юридических лиц в связи с предоставлением им коммунальных услуг.</p> <p>3.2.1. Дома социального обслуживания. Размещение зданий, предназначенных для размещения домов престарелых, домов ребенка, детских домов, пунктов ночлега для бездомных граждан; размещение объектов капитального строительства для временного размещения вынужденных переселенцев, лиц, признанных беженцами.</p>
--	--

	<p>3.2.2. Оказание социальной помощи населению. Размещение зданий, предназначенных для служб психологической и бесплатной юридической помощи, социальных, пенсионных и иных служб (службы занятости населения, пункты питания малоимущих граждан), в которых осуществляется прием граждан по вопросам оказания социальной помощи и назначения социальных или пенсионных выплат, а также для размещения общественных некоммерческих организаций: некоммерческих фондов, благотворительных организаций, клубов по интересам.</p> <p>3.2.3. Оказание услуг связи. Размещение зданий, предназначенных для размещения пунктов оказания услуг почтовой, телеграфной, междугородней и международной телефонной связи.</p> <p>3.3. Бытовое обслуживание. Размещение объектов капитального строительства, предназначенных для оказания населению или организациям бытовых услуг (мастерские мелкого ремонта, ателье, бани, парикмахерские, прачечные, химчистки, похоронные бюро).</p> <p>3.4. Здравоохранение. Размещение объектов капитального строительства, предназначенных для оказания гражданам медицинской помощи. Содержание данного вида разрешенного использования включает в себя содержание видов разрешенного использования с кодами 3.4.1 – 3.4.2.</p> <p>3.4.1. Амбулаторно-поликлиническое обслуживание. Размещение объектов капитального строительства, предназначенных для оказания гражданам амбулаторно-поликлинической медицинской помощи (поликлиники, фельдшерские пункты, пункты здравоохранения, центры матери и ребенка, диагностические центры, молочные кухни, станции донорства крови, клинические лаборатории).</p> <p>3.4.2. Стационарное медицинское обслуживание. Размещение объектов капитального строительства, предназначенных для оказания гражданам медицинской помощи в стационарах (больницы, родильные дома, диспансеры, научно-медицинские учреждения и прочие объекты, обеспечивающие оказание услуги по лечению в стационаре); размещение станций скорой помощи; размещение площадок санитарной авиации.</p> <p>3.5. Образование и просвещение. Размещение объектов капитального строительства, предназначенных для воспитания, образования и просвещения. Содержание данного вида разрешенного использования включает в себя содержание видов разрешенного использования с кодами 3.5.1 – 3.5.2.</p> <p>3.5.1. Дошкольное, начальное и среднее общее образование. Размещение объектов капитального строительства, предназначенных для просвещения, дошкольного, начального и среднего общего образования (детские ясли, детские сады, школы, лицеи, гимназии, художественные, музыкальные школы, образовательные кружки и иные организации, осуществляющие деятельность по воспитанию, образованию и просвещению), в том числе зданий, спортивных сооружений, предназначенных для занятия обучающихся физической культурой и спортом.</p> <p>3.5.2. Среднее и высшее профессиональное образование. Размещение объектов капитального строительства, предназначенных для профессионального образования и просвещения (профессиональные технические училища, колледжи, художественные, музыкальные училища, общества знаний, институты, университеты, организации по переподготовке и повышению квалификации специалистов и иные организации, осуществляющие деятельность по образованию и просвещению), в том числе зданий, спортивных сооружений, предназначенных для занятия обучающихся физической культурой и спортом.</p> <p>3.6. Культурное развитие. Размещение зданий и сооружений, предназначенных для размещения объектов культуры. Содержание данного вида разрешенного использования включает в себя содержание видов разрешенного использования с кодами 3.6.1 – 3.6.3.</p> <p>3.6.1. Объекты культурно-досуговой деятельности. Размещение зданий, предназначенных для размещения музеев, выставочных залов, художественных галерей, домов культуры, библиотек, кинотеатров и кинозалов, театров, филармоний, концертных залов, планетариев.</p> <p>3.6.2. Парки культуры и отдыха. Размещение парков культуры и отдыха.</p>
--	--

3.7. Религиозное использование. Размещение зданий и сооружений религиозного использования. Содержание данного вида разрешенного использования включает в себя содержание видов разрешенного использования с кодами 3.7.1 – 3.7.2.

3.7.1. Осуществление религиозных обрядов. Размещение зданий и сооружений, предназначенных для совершения религиозных обрядов и церемоний (в том числе церкви, соборы, храмы, часовни, мечети, молельные дома, синагоги).

3.7.2. Религиозное управление и образование. Размещение зданий, предназначенных для постоянного местонахождения духовных лиц, паломников и послушников в связи с осуществлением ими религиозной службы, а также для осуществления благотворительной и религиозной образовательной деятельности (монастыри, скиты, дома священнослужителей, воскресные и религиозные школы, семинарии, духовные училища).

3.9. Обеспечение научной деятельности. Размещение зданий и сооружений для обеспечения научной деятельности. Содержание данного вида разрешенного использования включает в себя содержание видов разрешенного использования с кодами 3.9.1 – 3.9.3.

3.9.1. Обеспечение деятельности в области гидрометеорологии и смежных с ней областях. Размещение объектов капитального строительства, предназначенных для наблюдений за физическими и химическими процессами, происходящими в окружающей среде, определения ее гидрометеорологических, агрометеорологических и гелиогеофизических характеристик, уровня загрязнения атмосферного воздуха, почв, водных объектов, в том числе по гидробиологическим показателям, и околоземного – космического пространства, зданий и сооружений, используемых в области гидрометеорологии и смежных с ней областях (доплеровские метеорологические радиолокаторы, гидрологические посты и другие).

3.9.2. Проведение научных исследований. Размещение зданий и сооружений, предназначенных для проведения научных изысканий, исследований и разработок (научно-исследовательские и проектные институты, научные центры, инновационные центры, государственные академии наук, опытно-конструкторские центры, в том числе отраслевые).

3.9.3. Проведение научных испытаний. Размещение зданий и сооружений для проведения изысканий, испытаний опытных промышленных образцов, для размещения организаций, осуществляющих научные изыскания, исследования и разработки, научные и селекционные работы, ведение сельского и лесного хозяйства для получения ценных с научной точки зрения образцов растительного и животного мира.

3.10. Ветеринарное обслуживание. Размещение объектов капитального строительства, предназначенных для оказания ветеринарных услуг, содержания или разведения животных, не являющихся сельскохозяйственными, под надзором человека. Содержание данного вида разрешенного использования включает в себя содержание видов разрешенного использования с кодами 3.10.1 – 3.10.2.

3.10.1. Амбулаторное ветеринарное обслуживание. Размещение объектов капитального строительства, предназначенных для оказания ветеринарных услуг без содержания животных.

3.10.2. Приюты для животных. Размещение объектов капитального строительства, предназначенных для оказания ветеринарных услуг в стационаре; размещение объектов капитального строительства, предназначенных для содержания, разведения животных, не являющихся сельскохозяйственными, под надзором человека, оказания услуг по содержанию и лечению бездомных животных; размещение объектов капитального строительства, предназначенных для организации гостиниц для животных.

4.1. Деловое управление. Размещение объектов капитального строительства с целью: размещения объектов управленческой деятельности, не связанной с государственным или муниципальным управлением и оказанием услуг, а также с целью обеспечения совершения сделок, не требующих передачи товара в момент их совершения между организациями, в том числе биржевая деятельность (за исключением банковской и страховой деятельности).

4.2. Объекты торговли (торговые центры, торгово-развлекательные центры (комплексы). Размещение объектов капитального строительства, общей площадью свыше 5000 кв. м с целью размещения одной или нескольких организаций, осуществляющих продажу товаров, и (или) оказание услуг в соответствии с содержанием видов разрешенного использования с кодами 4.5, 4.6, 4.8 – 4.8.2; размещение гаражей и (или) стоянок для автомобилей сотрудников и посетителей торгового центра.

4.3. Рынки. Размещение объектов капитального строительства, сооружений, предназначенных для организации постоянной или временной торговли (ярмарка, рынок, базар), с учетом того, что каждое из торговых мест не располагает торговой площадью более 200 кв. м; размещение гаражей и (или) стоянок для автомобилей сотрудников и посетителей рынка.

4.4. Магазины. Размещение объектов капитального строительства, предназначенных для продажи товаров, торговая площадь которых составляет до 5000 кв. м.

4.5. Банковская и страховая деятельность. Размещение объектов капитального строительства, предназначенных для размещения организаций, оказывающих банковские и страховые услуги.

4.6. Общественное питание. Размещение объектов капитального строительства в целях устройства мест общественного питания (рестораны, кафе, столовые, закусочные, бары).

4.8.1. Развлекательные мероприятия. Размещение зданий и сооружений, предназначенных для организации развлекательных мероприятий, путешествий, для размещения дискотек и танцевальных площадок, ночных клубов, аквапарков, боулинга, аттракционов и т.п., игровых автоматов (кроме игрового оборудования, используемого для проведения азартных игр), игровых площадок.

4.9. Служебные гаражи. Размещение постоянных или временных гаражей, стоянок для хранения служебного автотранспорта, используемого в целях осуществления видов деятельности, предусмотренных видами разрешенного использования с кодами 3.0, 4.0, а также для стоянки и хранения транспортных средств общего пользования, в том числе в депо.

4.10. Выставочно-ярмарочная деятельность. Размещение объектов капитального строительства, сооружений, предназначенных для осуществления выставочно-ярмарочной и конгрессной деятельности, включая деятельность, необходимую для обслуживания указанных мероприятий (застройка экспозиционной площади, организация питания участников мероприятий).

5.1.1. Обеспечение спортивно-зрелищных мероприятий. Размещение спортивно-зрелищных зданий и сооружений, имеющих специальные места для зрителей от 500 мест (стадионов, дворцов спорта, ледовых дворцов, ипподромов).

5.1.2. Размещение спортивных клубов, спортивных залов, бассейнов, физкультурно-оздоровительных комплексов в зданиях и сооружениях.

5.1.3. Площадки для занятий спортом. Размещение площадок для занятия спортом и физкультурой на открытом воздухе (физкультурные площадки, беговые дорожки, поля для спортивной игры).

5.1.4. Оборудованные площадки для занятий спортом. Размещение сооружений для занятия спортом и физкультурой на открытом воздухе (теннисные корты, автодромы, мотодромы, трамплины, спортивные стрельбища).

5.1.5. Водный спорт. Размещение спортивных сооружений для занятия водными видами спорта (причалы и сооружения, необходимые для организации водных видов спорта и хранения соответствующего инвентаря).

5.1.6. Авиационный спорт. Размещение спортивных сооружений для занятия авиационными видами спорта (ангары, взлетно-посадочные площадки и иные сооружения, необходимые для организации авиационных видов спорта и хранения соответствующего инвентаря).

5.3. Охота и рыбалка. Обустройство мест охоты и рыбалки, в том числе размещение дома охотника или рыбака, сооружений, необходимых для восстановления и поддержания поголовья зверей или количества рыбы.

5.4. Причалы для маломерных судов. Размещение сооружений, предназначенных для причаливания, хранения и обслуживания яхт, катеров, лодок и других маломерных судов.

	<p>5.5. Поля для гольфа или конных прогулок. Обустройство мест для игры в гольф или осуществления конных прогулок, в том числе осуществление необходимых земляных работ и размещения вспомогательных сооружений; размещение конноспортивных манежей, не предусматривающих устройство трибун.</p> <p>6.3. Легкая промышленность. Размещение объектов капитального строительства, предназначенных для текстильной, фарфоро-фаянсовой, электронной промышленности.</p> <p>6.4. Пищевая промышленность. Размещение объектов пищевой промышленности, по переработке сельскохозяйственной продукции способом, приводящим к их переработке в иную продукцию (консервирование, копчение, хлебопечение), в том числе для производства напитков, алкогольных напитков и табачных изделий.</p> <p>6.6. Строительная промышленность. Размещение объектов капитального строительства, предназначенных для производства: строительных материалов (кирпичей, пиломатериалов, цемента, крепежных материалов), бытового и строительного газового и сантехнического оборудования, лифтов и подъемников, столярной продукции, сборных домов или их частей и тому подобной продукции.</p> <p>6.7. Энергетика. Размещение объектов гидроэнергетики, тепловых станций и других электростанций, размещение обслуживающих и вспомогательных для электростанций сооружений (золоотвалов, гидротехнических сооружений); размещение объектов электросетевого хозяйства, за исключением объектов энергетики, размещение которых предусмотрено содержанием вида разрешенного использования с кодом 3.1.</p> <p>6.8. Связь. Размещение объектов связи, радиовещания, телевидения, включая воздушные радиорелейные, надземные и подземные кабельные линии связи, линии радиофикации, антенные поля, усилительные пункты на кабельных линиях связи, инфраструктуру спутниковой связи и телерадиовещания, за исключением объектов связи, размещение которых предусмотрено содержанием видов разрешенного использования с кодами 3.1.1, 3.2.3.</p> <p>6.9. Склад. Размещение сооружений, имеющих назначение по временному хранению, распределению и перевалке грузов (за исключением хранения стратегических запасов), не являющихся частями производственных комплексов, на которых был создан груз: промышленные базы, склады, погрузочные терминалы и доки, нефтехранилища и нефтеналивные станции, газовые хранилища и обслуживающие их газоконденсатные и газоперекачивающие станции, элеваторы и продовольственные склады, за исключением железнодорожных перевалочных складов.</p> <p>6.11. Целлюлозно-бумажная промышленность. Размещение объектов капитального строительства, предназначенных для целлюлозно-бумажного производства, производства целлюлозы, древесной массы, бумаги, картона и изделий из них, издательской и полиграфической деятельности, тиражирования записанных носителей информации.</p> <p>6.12. Научно-производственная деятельность. Размещение технологических, промышленных, агропромышленных парков, бизнес-инкубаторов.</p> <p>8.3. Обеспечение внутреннего правопорядка. Размещение объектов капитального строительства, необходимых для подготовки и поддержания в готовности органов внутренних дел, Росгвардии и спасательных служб, в которых существует военизированная служба; размещение объектов гражданской обороны, за исключением объектов гражданской обороны, являющихся частями производственных зданий.</p> <p>9.1. Охрана природных территорий. Сохранение отдельных естественных качеств окружающей природной среды путем ограничения хозяйственной деятельности в данной зоне, в частности: создание и уход за запретными полосами, создание и уход за защитными лесами, в том числе городскими лесами, лесами в лесопарках, и иная хозяйственная деятельность, разрешенная в защитных лесах, соблюдение режима использования природных ресурсов в заказниках, сохранение свойств земель, являющихся особо ценными.</p> <p>12.0. Земельные участки (территории) общего пользования. Земельные участки общего пользования. Содержание данного вида разрешенного использования включает в себя содержание видов разрешенного использования с кодами 12.0.1-12.0.2.</p>
--	--

	<p>12.0.1. Улично-дорожная сеть. Размещение объектов улично-дорожной сети: автомобильных дорог, трамвайных путей и пешеходных тротуаров в границах населенных пунктов, пешеходных переходов, бульваров, площадей, проездов, велодорожек и объектов велотранспортной и инженерной инфраструктуры; размещение придорожных стоянок (парковок) транспортных средств в границах городских улиц и дорог, за исключением предусмотренных видами разрешенного использования с кодами 2.7.1, 4.9, 7.2.3, а также некапитальных сооружений, предназначенных для охраны транспортных средств.</p> <p>12.0.2. Благоустройство территории. Размещение декоративных, технических, планировочных, конструктивных устройств, элементов озеленения, различных видов оборудования и оформления, малых архитектурных форм, некапитальных нестационарных строений и сооружений, информационных щитов и указателей, применяемых как составные части благоустройства территории, общественных туалетов.</p>
Условно разрешенные виды использования	
Вспомогательные виды	
Максимальный процент застройки (%)	Не установлен
Высота застройки (м)	35
Плотность застройки (тыс. кв. м/га)	15
Минимальные и (или) максимальные размеры земельных участков (га)	Минимальный – 137,1370. Максимальный – 137,1370
Иные показатели	

Приложение 66

к постановлению Правительства Москвы
от 27 апреля 2022 г. № 775-ПП

Внесение изменения в приложение к постановлению Правительства Москвы от 28 марта 2017 г. № 120-ПП

Книга 12

Новомосковский административный округ города Москвы

2.2. на территории поселения Десеновское города Москвы

Пункт 68

Территориальная зона	232221316.10
Основные виды разрешенного использования	<p>1.2. Выращивание зерновых и иных сельскохозяйственных культур. Осуществление хозяйственной деятельности на сельскохозяйственных угодьях, связанной с производством зерновых, бобовых, кормовых, технических, масличных, эфиромасличных и иных сельскохозяйственных культур.</p> <p>1.3. Овощеводство. Осуществление хозяйственной деятельности на сельскохозяйственных угодьях, связанной с производством картофеля, листовых, плодовых, луковичных и бахчевых сельскохозяйственных культур, в том числе с использованием теплиц.</p> <p>1.4. Выращивание тонизирующих, лекарственных, цветочных культур. Осуществление хозяйственной деятельности, в том числе на сельскохозяйственных угодьях, связанной с производством чая, лекарственных и цветочных культур.</p>

	<p>1.5. Садоводство. Осуществление хозяйственной деятельности, в том числе на сельскохозяйственных угодьях, связанной с выращиванием многолетних плодовых и ягодных культур, винограда и иных многолетних культур.</p> <p>1.7. Животноводство. Осуществление хозяйственной деятельности, связанной с производством продукции животноводства, в том числе сенокошение, выпас сельскохозяйственных животных, разведение племенных животных, производство и использование племенной продукции (материала), размещение зданий, сооружений, используемых для содержания и разведения сельскохозяйственных животных, производства, хранения и первичной переработки сельскохозяйственной продукции. Содержание данного вида разрешенного использования включает в себя содержание видов разрешенного использования с кодами 1.8 – 1.11, 1.15, 1.19, 1.20.</p> <p>1.8. Скотоводство. Осуществление хозяйственной деятельности, в том числе на сельскохозяйственных угодьях, связанной с разведением сельскохозяйственных животных (крупного рогатого скота, овец, коз, лошадей, верблюдов, оленей); сенокошение, выпас сельскохозяйственных животных, производство кормов, размещение зданий, сооружений, используемых для содержания и разведения сельскохозяйственных животных; разведение племенных животных, производство и использование племенной продукции (материала).</p> <p>1.9. Звероводство. Осуществление хозяйственной деятельности, связанной с разведением в неволе ценных пушных зверей; размещение зданий, сооружений, используемых для содержания и разведения животных, производства, хранения и первичной переработки продукции; разведение племенных животных, производство и использование племенной продукции (материала).</p> <p>1.10. Птицеводство. Осуществление хозяйственной деятельности, связанной с разведением домашних пород птиц, в том числе водоплавающих; размещение зданий, сооружений, используемых для содержания и разведения животных, производства, хранения и первичной переработки продукции птицеводства; разведение племенных животных, производство и использование племенной продукции (материала).</p> <p>1.11. Свиноводство. Осуществление хозяйственной деятельности, связанной с разведением свиней; размещение зданий, сооружений, используемых для содержания и разведения животных, производства, хранения и первичной переработки продукции; разведение племенных животных, производство и использование племенной продукции (материала).</p> <p>1.12. Пчеловодство. Осуществление хозяйственной деятельности, в том числе на сельскохозяйственных угодьях, по разведению, содержанию и использованию пчел и иных полезных насекомых; размещение ульев, иных объектов и оборудования, необходимого для пчеловодства и разведения иных полезных насекомых; размещение сооружений, используемых для хранения и первичной переработки продукции пчеловодства.</p> <p>1.13. Рыбоводство. Осуществление хозяйственной деятельности, связанной с разведением и (или) содержанием, выращиванием объектов рыбоводства (аквакультуры); размещение зданий, сооружений, оборудования, необходимых для осуществления рыбоводства (аквакультуры).</p> <p>1.14. Научное обеспечение сельского хозяйства. Осуществление научной и селекционной работы, ведения сельского хозяйства для получения ценных с научной точки зрения образцов растительного и животного мира; размещение коллекций генетических ресурсов растений.</p> <p>1.15. Хранение и переработка сельскохозяйственной продукции. Размещение зданий, сооружений, используемых для производства, хранения, первичной и глубокой переработки сельскохозяйственной продукции.</p> <p>1.16. Ведение личного подсобного хозяйства на полевых участках. Производство сельскохозяйственной продукции без права возведения объектов капитального строительства.</p> <p>1.17. Питомники. Выращивание и реализация подроста деревьев и кустарников, используемых в сельском хозяйстве, а также иных сельскохозяйственных культур для получения рассады и семян; размещение сооружений, необходимых для указанных видов сельскохозяйственного производства.</p>
--	---

	<p>1.18. Обеспечение сельскохозяйственного производства. Размещение машинно-транспортных и ремонтных станций, ангаров и гаражей для сельскохозяйственной техники, амбаров, водонапорных башен, трансформаторных станций и иного технического оборудования, используемого для ведения сельского хозяйства.</p> <p>1.19. Сенокосение. Кошение трав, сбор и заготовка сена.</p> <p>1.20. Выпас сельскохозяйственных животных. Выпас сельскохозяйственных животных.</p> <p>3.1. Коммунальное обслуживание. Размещение зданий и сооружений в целях обеспечения физических и юридических лиц коммунальными услугами. Содержание данного вида разрешенного использования включает в себя содержание видов разрешенного использования с кодами 3.1.1 – 3.1.2.</p> <p>3.1.1. Предоставление коммунальных услуг. Размещение зданий и сооружений, обеспечивающих поставку воды, тепла, электричества, газа, отвод канализационных стоков, очистку и уборку объектов недвижимости (котельных, водозаборов, очистных сооружений, насосных станций, водопроводов, линий электропередач, трансформаторных подстанций, газопроводов, линий связи, телефонных станций, канализаций, стоянок, гаражей и мастерских для обслуживания снега).</p> <p>3.1.2. Административные здания организаций, обеспечивающих предоставление коммунальных услуг. Размещение зданий, предназначенных для приема физических и юридических лиц в связи с предоставлением им коммунальных услуг.</p> <p>3.2.1. Дома социального обслуживания. Размещение зданий, предназначенных для размещения домов престарелых, домов ребенка, детских домов, пунктов ночлега для бездомных граждан; размещение объектов капитального строительства для временного размещения вынужденных переселенцев, лиц, признанных беженцами.</p> <p>3.2.2. Оказание социальной помощи населению. Размещение зданий, предназначенных для служб психологической и бесплатной юридической помощи, социальных, пенсионных и иных служб (службы занятости населения, пункты питания малоимущих граждан), в которых осуществляется прием граждан по вопросам оказания социальной помощи и назначения социальных или пенсионных выплат, а также для размещения общественных некоммерческих организаций: некоммерческих фондов, благотворительных организаций, клубов по интересам.</p> <p>3.2.3. Оказание услуг связи. Размещение зданий, предназначенных для размещения пунктов оказания услуг почтовой, телеграфной, междугородней и международной телефонной связи.</p> <p>3.3. Бытовое обслуживание. Размещение объектов капитального строительства, предназначенных для оказания населению или организациям бытовых услуг (мастерские мелкого ремонта, ателье, бани, парикмахерские, прачечные, химчистки, похоронные бюро).</p> <p>3.4. Здравоохранение. Размещение объектов капитального строительства, предназначенных для оказания гражданам медицинской помощи. Содержание данного вида разрешенного использования включает в себя содержание видов разрешенного использования с кодами 3.4.1 – 3.4.2.</p> <p>3.4.1. Амбулаторно-поликлиническое обслуживание. Размещение объектов капитального строительства, предназначенных для оказания гражданам амбулаторно-поликлинической медицинской помощи (поликлиники, фельдшерские пункты, пункты здравоохранения, центры матери и ребенка, диагностические центры, молочные кухни, станции донорства крови, клинические лаборатории).</p> <p>3.4.2. Стационарное медицинское обслуживание. Размещение объектов капитального строительства, предназначенных для оказания гражданам медицинской помощи в стационарах (больницы, родильные дома, диспансеры, научно-медицинские учреждения и прочие объекты, обеспечивающие оказание услуги по лечению в стационаре); размещение станций скорой помощи; размещение площадок санитарной авиации.</p> <p>3.5. Образование и просвещение. Размещение объектов капитального строительства, предназначенных для воспитания, образования и просвещения. Содержание данного вида разрешенного использования включает в себя содержание видов разрешенного использования с кодами 3.5.1 – 3.5.2.</p>
--	---

	<p>3.5.1. Дошкольное, начальное и среднее общее образование. Размещение объектов капитального строительства, предназначенных для просвещения, дошкольного, начального и среднего общего образования (детские ясли, детские сады, школы, лицеи, гимназии, художественные, музыкальные школы, образовательные кружки и иные организации, осуществляющие деятельность по воспитанию, образованию и просвещению), в том числе зданий, спортивных сооружений, предназначенных для занятия обучающихся физической культурой и спортом.</p> <p>3.5.2. Среднее и высшее профессиональное образование. Размещение объектов капитального строительства, предназначенных для профессионального образования и просвещения (профессиональные технические училища, колледжи, художественные, музыкальные училища, общества знаний, институты, университеты, организации по переподготовке и повышению квалификации специалистов и иные организации, осуществляющие деятельность по образованию и просвещению), в том числе зданий, спортивных сооружений, предназначенных для занятия обучающихся физической культурой и спортом.</p> <p>3.6. Культурное развитие. Размещение зданий и сооружений, предназначенных для размещения объектов культуры. Содержание данного вида разрешенного использования включает в себя содержание видов разрешенного использования с кодами 3.6.1 – 3.6.3.</p> <p>3.6.1. Объекты культурно-досуговой деятельности. Размещение зданий, предназначенных для размещения музеев, выставочных залов, художественных галерей, домов культуры, библиотек, кинотеатров и кинозалов, театров, филармоний, концертных залов, планетариев.</p> <p>3.6.2. Парки культуры и отдыха. Размещение парков культуры и отдыха.</p> <p>3.7. Религиозное использование. Размещение зданий и сооружений религиозного использования. Содержание данного вида разрешенного использования включает в себя содержание видов разрешенного использования с кодами 3.7.1 – 3.7.2.</p> <p>3.7.1. Осуществление религиозных обрядов. Размещение зданий и сооружений, предназначенных для совершения религиозных обрядов и церемоний (в том числе церкви, соборы, храмы, часовни, мечети, молельные дома, синагоги).</p> <p>3.7.2. Религиозное управление и образование. Размещение зданий, предназначенных для постоянного местонахождения духовных лиц, паломников и послушников в связи с осуществлением ими религиозной службы, а также для осуществления благотворительной и религиозной образовательной деятельности (монастыри, скиты, дома священнослужителей, воскресные и религиозные школы, семинарии, духовные училища).</p> <p>3.9. Обеспечение научной деятельности. Размещение зданий и сооружений для обеспечения научной деятельности. Содержание данного вида разрешенного использования включает в себя содержание видов разрешенного использования с кодами 3.9.1 – 3.9.3.</p> <p>3.9.1. Обеспечение деятельности в области гидрометеорологии и смежных с ней областях. Размещение объектов капитального строительства, предназначенных для наблюдений за физическими и химическими процессами, происходящими в окружающей среде, определения ее гидрометеорологических, агрометеорологических и гелиогеофизических характеристик, уровня загрязнения атмосферного воздуха, почв, водных объектов, в том числе по гидробиологическим показателям, и околоземного – космического пространства, зданий и сооружений, используемых в области гидрометеорологии и смежных с ней областях (доплеровские метеорологические радиолокаторы, гидрологические посты и другие).</p> <p>3.9.2. Проведение научных исследований. Размещение зданий и сооружений, предназначенных для проведения научных изысканий, исследований и разработок (научно-исследовательские и проектные институты, научные центры, инновационные центры, государственные академии наук, опытно-конструкторские центры, в том числе отраслевые).</p> <p>3.9.3. Проведение научных испытаний. Размещение зданий и сооружений для проведения изысканий, испытаний опытных промышленных образцов, для размещения организаций, осуществляющих научные изыскания, исследования</p>
--	---

и разработки, научные и селекционные работы, ведение сельского и лесного хозяйства для получения ценных с научной точки зрения образцов растительного и животного мира.

3.10. Ветеринарное обслуживание. Размещение объектов капитального строительства, предназначенных для оказания ветеринарных услуг, содержания или разведения животных, не являющихся сельскохозяйственными, под надзором человека. Содержание данного вида разрешенного использования включает в себя содержание видов разрешенного использования с кодами 3.10.1 – 3.10.2.

3.10.1. Амбулаторное ветеринарное обслуживание. Размещение объектов капитального строительства, предназначенных для оказания ветеринарных услуг без содержания животных.

3.10.2. Приюты для животных. Размещение объектов капитального строительства, предназначенных для оказания ветеринарных услуг в стационаре; размещение объектов капитального строительства, предназначенных для содержания, разведения животных, не являющихся сельскохозяйственными, под надзором человека, оказания услуг по содержанию и лечению бездомных животных; размещение объектов капитального строительства, предназначенных для организации гостиниц для животных.

4.1. Деловое управление. Размещение объектов капитального строительства с целью: размещения объектов управленческой деятельности, не связанной с государственным или муниципальным управлением и оказанием услуг, а также с целью обеспечения совершения сделок, не требующих передачи товара в момент их совершения между организациями, в том числе биржевая деятельность (за исключением банковской и страховой деятельности).

4.2. Объекты торговли (торговые центры, торгово-развлекательные центры (комплексы). Размещение объектов капитального строительства, общей площадью свыше 5000 кв. м с целью размещения одной или нескольких организаций, осуществляющих продажу товаров, и (или) оказание услуг в соответствии с содержанием видов разрешенного использования с кодами 4.5, 4.6, 4.8 – 4.8.2; размещение гаражей и (или) стоянок для автомобилей сотрудников и посетителей торгового центра.

4.3. Рынки. Размещение объектов капитального строительства, сооружений, предназначенных для организации постоянной или временной торговли (ярмарка, рынок, базар), с учетом того, что каждое из торговых мест не располагает торговой площадью более 200 кв. м; размещение гаражей и (или) стоянок для автомобилей сотрудников и посетителей рынка.

4.4. Магазины. Размещение объектов капитального строительства, предназначенных для продажи товаров, торговая площадь которых составляет до 5000 кв. м.

4.5. Банковская и страховая деятельность. Размещение объектов капитального строительства, предназначенных для размещения организаций, оказывающих банковские и страховые услуги.

4.6. Общественное питание. Размещение объектов капитального строительства в целях устройства мест общественного питания (рестораны, кафе, столовые, закусочные, бары).

4.8.1. Развлекательные мероприятия. Размещение зданий и сооружений, предназначенных для организации развлекательных мероприятий, путешествий, для размещения дискотек и танцевальных площадок, ночных клубов, аквапарков, боулинга, аттракционов и т.п., игровых автоматов (кроме игрового оборудования, используемого для проведения азартных игр), игровых площадок.

4.9. Служебные гаражи. Размещение постоянных или временных гаражей, стоянок для хранения служебного автотранспорта, используемого в целях осуществления видов деятельности, предусмотренных видами разрешенного использования с кодами 3.0, 4.0, а также для стоянки и хранения транспортных средств общего пользования, в том числе в депо.

4.10. Выставочно-ярмарочная деятельность. Размещение объектов капитального строительства, сооружений, предназначенных для осуществления выставочно-ярмарочной и конгрессной деятельности, включая деятельность, необходимую для обслуживания указанных мероприятий (застройка экспозиционной площади, организация питания участников мероприятий).

	<p>5.1.1. Обеспечение спортивно-зрелищных мероприятий. Размещение спортивно-зрелищных зданий и сооружений, имеющих специальные места для зрителей от 500 мест (стадионов, дворцов спорта, ледовых дворцов, ипподромов).</p> <p>5.1.2. Размещение спортивных клубов, спортивных залов, бассейнов, физкультурно-оздоровительных комплексов в зданиях и сооружениях.</p> <p>5.1.3. Площадки для занятий спортом. Размещение площадок для занятия спортом и физкультурой на открытом воздухе (физкультурные площадки, беговые дорожки, поля для спортивной игры).</p> <p>5.1.4. Оборудованные площадки для занятий спортом. Размещение сооружений для занятия спортом и физкультурой на открытом воздухе (теннисные корты, автодромы, мотодромы, трамплины, спортивные стрельбища).</p> <p>5.1.5. Водный спорт. Размещение спортивных сооружений для занятия водными видами спорта (причалы и сооружения, необходимые для организации водных видов спорта и хранения соответствующего инвентаря).</p> <p>5.1.6. Авиационный спорт. Размещение спортивных сооружений для занятия авиационными видами спорта (ангары, взлетно-посадочные площадки и иные сооружения, необходимые для организации авиационных видов спорта и хранения соответствующего инвентаря).</p> <p>5.3. Охота и рыбалка. Обустройство мест охоты и рыбалки, в том числе размещение дома охотника или рыболова, сооружений, необходимых для восстановления и поддержания поголовья зверей или количества рыбы.</p> <p>5.4. Причалы для маломерных судов. Размещение сооружений, предназначенных для причаливания, хранения и обслуживания яхт, катеров, лодок и других маломерных судов.</p> <p>5.5. Поля для гольфа или конных прогулок. Обустройство мест для игры в гольф или осуществления конных прогулок, в том числе осуществление необходимых земляных работ и размещения вспомогательных сооружений; размещение конноспортивных манежей, не предусматривающих устройство трибун.</p> <p>6.3. Легкая промышленность. Размещение объектов капитального строительства, предназначенных для текстильной, фарфоро-фаянсовой, электронной промышленности.</p> <p>6.4. Пищевая промышленность. Размещение объектов пищевой промышленности, по переработке сельскохозяйственной продукции способом, приводящим к их переработке в иную продукцию (консервирование, копчение, хлебопечение), в том числе для производства напитков, алкогольных напитков и табачных изделий.</p> <p>6.6. Строительная промышленность. Размещение объектов капитального строительства, предназначенных для производства: строительных материалов (кирпичей, пиломатериалов, цемента, крепежных материалов), бытового и строительного газового и сантехнического оборудования, лифтов и подъемников, столярной продукции, сборных домов или их частей и тому подобной продукции.</p> <p>6.7. Энергетика. Размещение объектов гидроэнергетики, тепловых станций и других электростанций, размещение обслуживающих и вспомогательных для электростанций сооружений (золоотвалов, гидротехнических сооружений); размещение объектов электросетевого хозяйства, за исключением объектов энергетики, размещение которых предусмотрено содержанием вида разрешенного использования с кодом 3.1.</p> <p>6.8. Связь. Размещение объектов связи, радиовещания, телевидения, включая воздушные радиорелейные, надземные и подземные кабельные линии связи, линии радиофикации, антенные поля, усилительные пункты на кабельных линиях связи, инфраструктуру спутниковой связи и телерадиовещания, за исключением объектов связи, размещение которых предусмотрено содержанием видов разрешенного использования с кодами 3.1.1, 3.2.3.</p> <p>6.9. Склад. Размещение сооружений, имеющих назначение по временному хранению, распределению и перевалке грузов (за исключением хранения стратегических запасов), не являющихся частями производственных комплексов, на которых был создан груз: промышленные базы, склады, погрузочные терминалы и доки, нефтехранилища и нефтеналивные станции, газовые хранилища и обслуживающие их газоконденсатные и газоперекачивающие станции, элеваторы и продовольственные склады, за исключением железнодорожных перевалочных складов.</p>
--	---

6.11. Целлюлозно-бумажная промышленность. Размещение объектов капитального строительства, предназначенных для целлюлозно-бумажного производства, производства целлюлозы, древесной массы, бумаги, картона и изделий из них, издательской и полиграфической деятельности, тиражирования записанных носителей информации.

6.12. Научно-производственная деятельность. Размещение технологических, промышленных, агропромышленных парков, бизнес-инкубаторов.

8.0. Обеспечение обороны и безопасности. Размещение объектов капитального строительства, необходимых для подготовки и поддержания в боевой готовности Вооруженных Сил Российской Федерации, других войск, воинских формирований и органов управлений ими (размещение военных организаций, внутренних войск, учреждений и других объектов, дислокация войск и сил флота), проведение воинских учений и других мероприятий, направленных на обеспечение боевой готовности воинских частей; размещение зданий военных училищ, военных институтов, военных университетов, военных академий;

размещение объектов, обеспечивающих осуществление таможенной деятельности.

8.1. Обеспечение вооруженных сил. Размещение объектов капитального строительства, предназначенных для разработки, испытания, производства ремонта или уничтожения вооружения, техники военного назначения и боеприпасов; обустройство земельных участков в качестве испытательных полигонов, мест уничтожения вооружения и захоронения отходов, возникающих в связи с использованием, производством, ремонтом или уничтожением вооружений или боеприпасов; размещение объектов капитального строительства, необходимых для создания и хранения запасов материальных ценностей в государственном и мобилизационном резервах (хранилища, склады и другие объекты); размещение объектов, для обеспечения безопасности которых были созданы закрытые административно-территориальные.

8.3. Обеспечение внутреннего правопорядка. Размещение объектов капитального строительства, необходимых для подготовки и поддержания в готовности органов внутренних дел, Росгвардии и спасательных служб, в которых существует военизированная служба; размещение объектов гражданской обороны, за исключением объектов гражданской обороны, являющихся частями производственных зданий.

9.1. Охрана природных территорий. Сохранение отдельных естественных качеств окружающей природной среды путем ограничения хозяйственной деятельности в данной зоне, в частности: создание и уход за запретными полосами, создание и уход за защитными лесами, в том числе городскими лесами, лесами в лесопарках, и иная хозяйственная деятельность, разрешенная в защитных лесах, соблюдение режима использования природных ресурсов в заказниках, сохранение свойств земель, являющихся особо ценными.

11.0. Водные объекты. Ледники, снежники, ручьи, реки, озера, болота, территориальные моря и другие поверхностные водные объекты.

12.0. Земельные участки (территории) общего пользования. Земельные участки общего пользования. Содержание данного вида разрешенного использования включает в себя содержание видов разрешенного использования с кодами 12.0.1 – 12.0.2.

12.0.1. Улично-дорожная сеть. Размещение объектов улично-дорожной сети: автомобильных дорог, трамвайных путей и пешеходных тротуаров в границах населенных пунктов, пешеходных переходов, бульваров, площадей, проездов, велодорожек и объектов велотранспортной и инженерной инфраструктуры; размещение придорожных стоянок (парковок) транспортных средств в границах городских улиц и дорог, за исключением предусмотренных видами разрешенного использования с кодами 2.7.1, 4.9, 7.2.3, а также некапитальных сооружений, предназначенных для охраны транспортных средств.

12.0.2. Благоустройство территории. Размещение декоративных, технических, планировочных, конструктивных устройств, элементов озеленения, различных видов оборудования и оформления, малых архитектурных форм, некапитальных нестационарных строений и сооружений, информационных щитов и указателей, применяемых как составные части благоустройства территории, общественных туалетов.

Условно разрешенные виды использования	
Вспомогательные виды	
Максимальный процент застройки (%)	Не установлен
Высота застройки (м)	35
Плотность застройки (тыс.кв.м/га)	15
Минимальные и (или) максимальные размеры земельных участков (га)	Минимальный – 7,8736. Максимальный – 7,8736
Иные показатели	

Приложение 67
к постановлению Правительства Москвы
от 27 апреля 2022 г. № 775-ПП

Внесение изменения в приложение к постановлению Правительства Москвы от 28 марта 2017 г. № 120-ПП

Книга 12
Новомосковский административный округ города Москвы
2.2. на территории поселения Десеновское города Москвы

Пункт 69

Территориальная зона	232221316.11
Основные виды разрешенного использования	<p>1.2. Выращивание зерновых и иных сельскохозяйственных культур. Осуществление хозяйственной деятельности на сельскохозяйственных угодьях, связанной с производством зерновых, бобовых, кормовых, технических, масличных, эфиромасличных и иных сельскохозяйственных культур.</p> <p>1.3. Овощеводство. Осуществление хозяйственной деятельности на сельскохозяйственных угодьях, связанной с производством картофеля, листовых, плодовых, луковичных и бахчевых сельскохозяйственных культур, в том числе с использованием теплиц.</p> <p>1.4. Выращивание тонизирующих, лекарственных, цветочных культур. Осуществление хозяйственной деятельности, в том числе на сельскохозяйственных угодьях, связанной с производством чая, лекарственных и цветочных культур.</p> <p>1.5. Садоводство. Осуществление хозяйственной деятельности, в том числе на сельскохозяйственных угодьях, связанной с выращиванием многолетних плодовых и ягодных культур, винограда и иных многолетних культур.</p> <p>1.7. Животноводство. Осуществление хозяйственной деятельности, связанной с производством продукции животноводства, в том числе сенокошение, выпас сельскохозяйственных животных, разведение племенных животных, производство и использование племенной продукции (материала), размещение зданий, сооружений, используемых для содержания и разведения сельскохозяйственных животных, производства, хранения и первичной переработки сельскохозяйственной продукции. Содержание данного вида разрешенного использования включает в себя содержание видов разрешенного использования с кодами 1.8 – 1.11, 1.15, 1.19, 1.20.</p> <p>1.8. Скотоводство. Осуществление хозяйственной деятельности, в том числе на сельскохозяйственных угодьях, связанной с разведением сельскохозяйственных животных (крупного рогатого скота, овец, коз, лошадей, верблюдов, оленей); сенокошение, выпас сельскохозяйственных животных, производство кормов, размещение зданий, сооружений, используемых для содержания и разведения сельскохозяйственных животных; разведение племенных животных, производство и использование племенной продукции (материала).</p>

	<p>1.9. Звероводство. Осуществление хозяйственной деятельности, связанной с разведением в неволе ценных пушных зверей; размещение зданий, сооружений, используемых для содержания и разведения животных, производства, хранения и первичной переработки продукции; разведение племенных животных, производство и использование племенной продукции (материала).</p> <p>1.10. Птицеводство. Осуществление хозяйственной деятельности, связанной с разведением домашних пород птиц, в том числе водоплавающих; размещение зданий, сооружений, используемых для содержания и разведения животных, производства, хранения и первичной переработки продукции птицеводства; разведение племенных животных, производство и использование племенной продукции (материала).</p> <p>1.11. Свиноводство. Осуществление хозяйственной деятельности, связанной с разведением свиней; размещение зданий, сооружений, используемых для содержания и разведения животных, производства, хранения и первичной переработки продукции; разведение племенных животных, производство и использование племенной продукции (материала).</p> <p>1.12. Пчеловодство. Осуществление хозяйственной деятельности, в том числе на сельскохозяйственных угодьях, по разведению, содержанию и использованию пчел и иных полезных насекомых; размещение ульев, иных объектов и оборудования, необходимого для пчеловодства и разведения иных полезных насекомых; размещение сооружений, используемых для хранения и первичной переработки продукции пчеловодства.</p> <p>1.13. Рыбоводство. Осуществление хозяйственной деятельности, связанной с разведением и (или) содержанием, выращиванием объектов рыбоводства (аквакультуры); размещение зданий, сооружений, оборудования, необходимых для осуществления рыбоводства (аквакультуры).</p> <p>1.14. Научное обеспечение сельского хозяйства. Осуществление научной и селекционной работы, ведения сельского хозяйства для получения ценных с научной точки зрения образцов растительного и животного мира; размещение коллекций генетических ресурсов растений.</p> <p>1.15. Хранение и переработка сельскохозяйственной продукции. Размещение зданий, сооружений, используемых для производства, хранения, первичной и глубокой переработки сельскохозяйственной продукции.</p> <p>1.16. Ведение личного подсобного хозяйства на полевых участках. Производство сельскохозяйственной продукции без права возведения объектов капитального строительства.</p> <p>1.17. Питомники. Выращивание и реализация подростка деревьев и кустарников, используемых в сельском хозяйстве, а также иных сельскохозяйственных культур для получения рассады и семян; размещение сооружений, необходимых для указанных видов сельскохозяйственного производства.</p> <p>1.18. Обеспечение сельскохозяйственного производства. Размещение машинно-транспортных и ремонтных станций, ангаров и гаражей для сельскохозяйственной техники, амбаров, водонапорных башен, трансформаторных станций и иного технического оборудования, используемого для ведения сельского хозяйства.</p> <p>1.19. Сенокосение. Косение трав, сбор и заготовка сена.</p> <p>1.20. Выпас сельскохозяйственных животных. Выпас сельскохозяйственных животных.</p> <p>3.1. Коммунальное обслуживание. Размещение зданий и сооружений в целях обеспечения физических и юридических лиц коммунальными услугами. Содержание данного вида разрешенного использования включает в себя содержание видов разрешенного использования с кодами 3.1.1 – 3.1.2.</p> <p>3.1.1. Предоставление коммунальных услуг. Размещение зданий и сооружений, обеспечивающих поставку воды, тепла, электричества, газа, отвод канализационных стоков, очистку и уборку объектов недвижимости (котельных, водозаборов, очистных сооружений, насосных станций, водопроводов, линий электропередач, трансформаторных подстанций, газопроводов, линий связи, телефонных станций,</p>
--	--

	<p>канализаций, стоянок, гаражей и мастерских для обслуживания уборочной и аварийной техники, сооружений, необходимых для сбора и плавки снега).</p> <p>3.1.2. Административные здания организаций, обеспечивающих предоставление коммунальных услуг. Размещение зданий, предназначенных для приема физических и юридических лиц в связи с предоставлением им коммунальных услуг.</p> <p>3.2.1. Дома социального обслуживания. Размещение зданий, предназначенных для размещения домов престарелых, домов ребенка, детских домов, пунктов ночлега для бездомных граждан; размещение объектов капитального строительства для временного размещения вынужденных переселенцев, лиц, признанных беженцами.</p> <p>3.2.2. Оказание социальной помощи населению. Размещение зданий, предназначенных для служб психологической и бесплатной юридической помощи, социальных, пенсионных и иных служб (службы занятости населения, пункты питания малоимущих граждан), в которых осуществляется прием граждан по вопросам оказания социальной помощи и назначения социальных или пенсионных выплат, а также для размещения общественных некоммерческих организаций: некоммерческих фондов, благотворительных организаций, клубов по интересам.</p> <p>3.2.3. Оказание услуг связи. Размещение зданий, предназначенных для размещения пунктов оказания услуг почтовой, телеграфной, междугородней и международной телефонной связи.</p> <p>3.3. Бытовое обслуживание. Размещение объектов капитального строительства, предназначенных для оказания населению или организациям бытовых услуг (мастерские мелкого ремонта, ателье, бани, парикмахерские, прачечные, химчистки, похоронные бюро).</p> <p>3.4. Здравоохранение. Размещение объектов капитального строительства, предназначенных для оказания гражданам медицинской помощи. Содержание данного вида разрешенного использования включает в себя содержание видов разрешенного использования с кодами 3.4.1 – 3.4.2.</p> <p>3.4.1. Амбулаторно-поликлиническое обслуживание. Размещение объектов капитального строительства, предназначенных для оказания гражданам амбулаторно-поликлинической медицинской помощи (поликлиники, фельдшерские пункты, пункты здравоохранения, центры матери и ребенка, диагностические центры, молочные кухни, станции донорства крови, клинические лаборатории).</p> <p>3.4.2. Стационарное медицинское обслуживание. Размещение объектов капитального строительства, предназначенных для оказания гражданам медицинской помощи в стационарах (больницы, родильные дома, диспансеры, научно-медицинские учреждения и прочие объекты, обеспечивающие оказание услуги по лечению в стационаре); размещение станций скорой помощи; размещение площадок санитарной авиации.</p> <p>3.5. Образование и просвещение. Размещение объектов капитального строительства, предназначенных для воспитания, образования и просвещения. Содержание данного вида разрешенного использования включает в себя содержание видов разрешенного использования с кодами 3.5.1 – 3.5.2.</p> <p>3.5.1. Дошкольное, начальное и среднее общее образование. Размещение объектов капитального строительства, предназначенных для просвещения, дошкольного, начального и среднего общего образования (детские ясли, детские сады, школы, лицеи, гимназии, художественные, музыкальные школы, образовательные кружки и иные организации, осуществляющие деятельность по воспитанию, образованию и просвещению), в том числе зданий, спортивных сооружений, предназначенных для занятия обучающихся физической культурой и спортом.</p> <p>3.5.2. Среднее и высшее профессиональное образование. Размещение объектов капитального строительства, предназначенных для профессионального образования и просвещения (профессиональные технические училища, колледжи, художественные, музыкальные училища, общества знаний, институты, университеты, организации по переподготовке и повышению квалификации специалистов и иные организации, осуществляющие деятельность по образованию и просвещению), в том числе зданий, спортивных сооружений, предназначенных для занятия обучающихся физической культурой и спортом.</p>
--	--

	<p>3.6. Культурное развитие. Размещение зданий и сооружений, предназначенных для размещения объектов культуры. Содержание данного вида разрешенного использования включает в себя содержание видов разрешенного использования с кодами 3.6.1 – 3.6.3.</p> <p>3.6.1. Объекты культурно-досуговой деятельности. Размещение зданий, предназначенных для размещения музеев, выставочных залов, художественных галерей, домов культуры, библиотек, кинотеатров и кинозалов, театров, филармоний, концертных залов, планетариев.</p> <p>3.6.2. Парки культуры и отдыха. Размещение парков культуры и отдыха.</p> <p>3.7. Религиозное использование. Размещение зданий и сооружений религиозного использования. Содержание данного вида разрешенного использования включает в себя содержание видов разрешенного использования с кодами 3.7.1 – 3.7.2.</p> <p>3.7.1. Осуществление религиозных обрядов. Размещение зданий и сооружений, предназначенных для совершения религиозных обрядов и церемоний (в том числе церкви, соборы, храмы, часовни, мечети, моленные дома, синагоги).</p> <p>3.7.2. Религиозное управление и образование. Размещение зданий, предназначенных для постоянного местонахождения духовных лиц, паломников и послушников в связи с осуществлением ими религиозной службы, а также для осуществления благотворительной и религиозной образовательной деятельности (монастыри, скиты, дома священнослужителей, воскресные и религиозные школы, семинарии, духовные училища).</p> <p>3.9. Обеспечение научной деятельности. Размещение зданий и сооружений для обеспечения научной деятельности. Содержание данного вида разрешенного использования включает в себя содержание видов разрешенного использования с кодами 3.9.1 – 3.9.3.</p> <p>3.9.1. Обеспечение деятельности в области гидрометеорологии и смежных с ней областях. Размещение объектов капитального строительства, предназначенных для наблюдений за физическими и химическими процессами, происходящими в окружающей среде, определения ее гидрометеорологических, агрометеорологических и гелиогеофизических характеристик, уровня загрязнения атмосферного воздуха, почв, водных объектов, в том числе по гидробиологическим показателям, и околоземного – космического пространства, зданий и сооружений, используемых в области гидрометеорологии и смежных с ней областях (доплеровские метеорологические радиолокаторы, гидрологические посты и другие).</p> <p>3.9.2. Проведение научных исследований. Размещение зданий и сооружений, предназначенных для проведения научных изысканий, исследований и разработок (научно-исследовательские и проектные институты, научные центры, инновационные центры, государственные академии наук, опытно-конструкторские центры, в том числе отраслевые).</p> <p>3.9.3. Проведение научных испытаний. Размещение зданий и сооружений для проведения изысканий, испытаний опытных промышленных образцов, для размещения организаций, осуществляющих научные изыскания, исследования и разработки, научные и селекционные работы, ведение сельского и лесного хозяйства для получения ценных с научной точки зрения образцов растительного и животного мира.</p> <p>3.10. Ветеринарное обслуживание. Размещение объектов капитального строительства, предназначенных для оказания ветеринарных услуг, содержания или разведения животных, не являющихся сельскохозяйственными, под надзором человека. Содержание данного вида разрешенного использования включает в себя содержание видов разрешенного использования с кодами 3.10.1 – 3.10.2.</p> <p>3.10.1. Амбулаторное ветеринарное обслуживание. Размещение объектов капитального строительства, предназначенных для оказания ветеринарных услуг без содержания животных.</p> <p>3.10.2. Приюты для животных. Размещение объектов капитального строительства, предназначенных для оказания ветеринарных услуг в стационаре; размещение объектов капитального строительства, предназначенных для содержания, разведения животных, не являющихся сельскохозяйственными, под надзором человека, оказания услуг по содержанию и лечению бездомных животных; размещение объектов капитального строительства, предназначенных для организации гостиниц для животных.</p>
--	---

4.1. Деловое управление. Размещение объектов капитального строительства с целью: размещения объектов управленческой деятельности, не связанной с государственным или муниципальным управлением и оказанием услуг, а также с целью обеспечения совершения сделок, не требующих передачи товара в момент их совершения между организациями, в том числе биржевая деятельность (за исключением банковской и страховой деятельности).

4.2. Объекты торговли (торговые центры, торгово-развлекательные центры (комплексы). Размещение объектов капитального строительства, общей площадью свыше 5000 кв. м с целью размещения одной или нескольких организаций, осуществляющих продажу товаров, и (или) оказание услуг в соответствии с содержанием видов разрешенного использования с кодами 4.5, 4.6, 4.8 – 4.8.2; размещение гаражей и (или) стоянок для автомобилей сотрудников и посетителей торгового центра.

4.3. Рынки. Размещение объектов капитального строительства, сооружений, предназначенных для организации постоянной или временной торговли (ярмарка, рынок, базар), с учетом того, что каждое из торговых мест не располагает торговой площадью более 200 кв. м; размещение гаражей и (или) стоянок для автомобилей сотрудников и посетителей рынка.

4.4. Магазины. Размещение объектов капитального строительства, предназначенных для продажи товаров, торговая площадь которых составляет до 5000 кв. м.

4.5. Банковская и страховая деятельность. Размещение объектов капитального строительства, предназначенных для размещения организаций, оказывающих банковские и страховые услуги.

4.6. Общественное питание. Размещение объектов капитального строительства в целях устройства мест общественного питания (рестораны, кафе, столовые, закусочные, бары).

4.8.1. Развлекательные мероприятия. Размещение зданий и сооружений, предназначенных для организации развлекательных мероприятий, путешествий, для размещения дискотек и танцевальных площадок, ночных клубов, аквапарков, боулинга, аттракционов и т.п., игровых автоматов (кроме игрового оборудования, используемого для проведения азартных игр), игровых площадок.

4.9. Служебные гаражи. Размещение постоянных или временных гаражей, стоянок для хранения служебного автотранспорта, используемого в целях осуществления видов деятельности, предусмотренных видами разрешенного использования с кодами 3.0, 4.0, а также для стоянки и хранения транспортных средств общего пользования, в том числе в депо.

4.10. Выставочно-ярмарочная деятельность. Размещение объектов капитального строительства, сооружений, предназначенных для осуществления выставочно-ярмарочной и конгрессной деятельности, включая деятельность, необходимую для обслуживания указанных мероприятий (застройка экспозиционной площади, организация питания участников мероприятий).

5.1.1. Обеспечение спортивно-зрелищных мероприятий. Размещение спортивно-зрелищных зданий и сооружений, имеющих специальные места для зрителей от 500 мест (стадионов, дворцов спорта, ледовых дворцов, ипподромов).

5.1.2. Размещение спортивных клубов, спортивных залов, бассейнов, физкультурно-оздоровительных комплексов в зданиях и сооружениях.

5.1.3. Площадки для занятий спортом. Размещение площадок для занятия спортом и физкультурой на открытом воздухе (физкультурные площадки, беговые дорожки, поля для спортивной игры).

5.1.4. Оборудованные площадки для занятий спортом. Размещение сооружений для занятия спортом и физкультурой на открытом воздухе (теннисные корты, автодромы, мотодромы, трамплины, спортивные стрельбища).

5.1.5. Водный спорт. Размещение спортивных сооружений для занятия водными видами спорта (причалы и сооружения, необходимые для организации водных видов спорта и хранения соответствующего инвентаря).

5.1.6. Авиационный спорт. Размещение спортивных сооружений для занятия авиационными видами спорта (ангары, взлетно-посадочные площадки и иные сооружения, необходимые для организации авиационных видов спорта и хранения соответствующего инвентаря).

5.3. Охота и рыбалка. Обустройство мест охоты и рыбалки, в том числе размещение дома охотника или рыболова, сооружений, необходимых для восстановления и поддержания поголовья зверей или количества рыбы.

5.4. Причалы для маломерных судов. Размещение сооружений, предназначенных для причаливания, хранения и обслуживания яхт, катеров, лодок и других маломерных судов.

5.5. Поля для гольфа или конных прогулок. Обустройство мест для игры в гольф или осуществления конных прогулок, в том числе осуществление необходимых земляных работ и размещения вспомогательных сооружений; размещение конноспортивных манежей, не предусматривающих устройство трибун.

6.3. Легкая промышленность. Размещение объектов капитального строительства, предназначенных для текстильной, фарфоро-фаянсовой, электронной промышленности.

6.4. Пищевая промышленность. Размещение объектов пищевой промышленности, по переработке сельскохозяйственной продукции способом, приводящим к их переработке в иную продукцию (консервирование, копчение, хлебопечение), в том числе для производства напитков, алкогольных напитков и табачных изделий.

6.6. Строительная промышленность. Размещение объектов капитального строительства, предназначенных для производства: строительных материалов (кирпичей, пиломатериалов, цемента, крепежных материалов), бытового и строительного газового и сантехнического оборудования, лифтов и подъемников, столярной продукции, сборных домов или их частей и тому подобной продукции.

6.7. Энергетика. Размещение объектов гидроэнергетики, тепловых станций и других электростанций, размещение обслуживающих и вспомогательных для электростанций сооружений (золоотвалов, гидротехнических сооружений); размещение объектов электросетевого хозяйства, за исключением объектов энергетики, размещение которых предусмотрено содержанием вида разрешенного использования с кодом 3.1.

6.8. Связь. Размещение объектов связи, радиовещания, телевидения, включая воздушные радиорелейные, надземные и подземные кабельные линии связи, линии радиофикации, антенные поля, усилительные пункты на кабельных линиях связи, инфраструктуру спутниковой связи и телерадиовещания, за исключением объектов связи, размещение которых предусмотрено содержанием видов разрешенного использования с кодами 3.1.1, 3.2.3.

6.9. Склад. Размещение сооружений, имеющих назначение по временному хранению, распределению и перевалке грузов (за исключением хранения стратегических запасов), не являющихся частями производственных комплексов, на которых был создан груз: промышленные базы, склады, погрузочные терминалы и доки, нефтехранилища и нефтеналивные станции, газовые хранилища и обслуживающие их газоконденсатные и газоперекачивающие станции, элеваторы и продовольственные склады, за исключением железнодорожных перевалочных складов.

6.11. Целлюлозно-бумажная промышленность. Размещение объектов капитального строительства, предназначенных для целлюлозно-бумажного производства, производства целлюлозы, древесной массы, бумаги, картона и изделий из них, издательской и полиграфической деятельности, тиражирования записанных носителей информации.

6.12. Научно-производственная деятельность. Размещение технологических, промышленных, агропромышленных парков, бизнес-инкубаторов.

	<p>8.0. Обеспечение обороны и безопасности. Размещение объектов капитального строительства, необходимых для подготовки и поддержания в боевой готовности Вооруженных Сил Российской Федерации, других войск, воинских формирований и органов управлений ими (размещение военных организаций, внутренних войск, учреждений и других объектов, дислокация войск и сил флота), проведение воинских учений и других мероприятий, направленных на обеспечение боевой готовности воинских частей; размещение зданий военных училищ, военных институтов, военных университетов, военных академий; размещение объектов, обеспечивающих осуществление таможенной деятельности.</p> <p>8.1. Обеспечение вооруженных сил. Размещение объектов капитального строительства, предназначенных для разработки, испытания, производства ремонта или уничтожения вооружения, техники военного назначения и боеприпасов; обустройство земельных участков в качестве испытательных полигонов, мест уничтожения вооружения и захоронения отходов, возникающих в связи с использованием, производством, ремонтом или уничтожением вооружений или боеприпасов; размещение объектов капитального строительства, необходимых для создания и хранения запасов материальных ценностей в государственном и мобилизационном резервах (хранилища, склады и другие объекты); размещение объектов, для обеспечения безопасности которых были созданы закрытые административно-территориальные образования.</p> <p>8.3. Обеспечение внутреннего правопорядка. Размещение объектов капитального строительства, необходимых для подготовки и поддержания в готовности органов внутренних дел, Росгвардии и спасательных служб, в которых существует военизированная служба; размещение объектов гражданской обороны, за исключением объектов гражданской обороны, являющихся частями производственных зданий.</p> <p>9.1. Охрана природных территорий. Сохранение отдельных естественных качеств окружающей природной среды путем ограничения хозяйственной деятельности в данной зоне, в частности: создание и уход за запретными полосами, создание и уход за защитными лесами, в том числе городскими лесами, лесами в лесопарках, и иная хозяйственная деятельность, разрешенная в защитных лесах, соблюдение режима использования природных ресурсов в заказниках, сохранение свойств земель, являющихся особо ценными.</p> <p>11.0. Водные объекты. Ледники, снежники, ручьи, реки, озера, болота, территориальные моря и другие поверхностные водные объекты.</p> <p>12.0. Земельные участки (территории) общего пользования. Земельные участки общего пользования. Содержание данного вида разрешенного использования включает в себя содержание видов разрешенного использования с кодами 12.0.1 – 12.0.2.</p> <p>12.0.1. Улично-дорожная сеть. Размещение объектов улично-дорожной сети: автомобильных дорог, трамвайных путей и пешеходных тротуаров в границах населенных пунктов, пешеходных переходов, бульваров, площадей, проездов, велодорожек и объектов велотранспортной и инженерной инфраструктуры; размещение придорожных стоянок (парковок) транспортных средств в границах городских улиц и дорог, за исключением предусмотренных видами разрешенного использования с кодами 2.7.1, 4.9, 7.2.3, а также некапитальных сооружений, предназначенных для охраны транспортных средств.</p> <p>12.0.2. Благоустройство территории. Размещение декоративных, технических, планировочных, конструктивных устройств, элементов озеленения, различных видов оборудования и оформления, малых архитектурных форм, некапитальных нестационарных строений и сооружений, информационных щитов и указателей, применяемых как составные части благоустройства территории, общественных туалетов.</p>
Условно разрешенные виды использования	
Вспомогательные виды	
Максимальный процент застройки (%)	Не установлен
Высота застройки (м)	35
Плотность застройки (тыс. кв. м/га)	15
Минимальные и (или) максимальные размеры земельных участков (га)	Минимальный – 54,1470. Максимальный – 54,1470
Иные показатели	

Приложение 68

к постановлению Правительства Москвы
от 27 апреля 2022 г. № 775-ПП

**Внесение изменения в приложение к постановлению Правительства Москвы
от 28 марта 2017 г. № 120-ПП**

Книга 12

Новомосковский административный округ города Москвы

2.2. на территории поселения Десеновское города Москвы

Пункт 70

Территориальная зона	232221316.12
Основные виды разрешенного использования	<p>2.1.1. Малоэтажная многоквартирная жилая застройка. Размещение малоэтажных многоквартирных домов (многоквартирные дома высотой до 4 этажей, включая мансардный); обустройство спортивных и детских площадок, площадок для отдыха; размещение объектов обслуживания жилой застройки во встроенных, пристроенных и встроенно-пристроенных помещениях малоэтажного многоквартирного дома, если общая площадь таких помещений в малоэтажном многоквартирном доме не составляет более 15% общей площади помещений дома.</p> <p>2.7. Обслуживание жилой застройки. Размещение объектов капитального строительства, размещение которых предусмотрено видами разрешенного использования с кодами 3.1, 3.2, 3.3, 3.4, 3.4.1, 3.5.1, 3.6, 3.7, 3.10.1, 4.1, 4.3, 4.4, 4.6, 5.1.2, 5.1.3, если их размещение необходимо для обслуживания жилой застройки, а также связано с проживанием граждан, не причиняет вреда окружающей среде и санитарному благополучию, не нарушает права жителей, не требует установления санитарной зоны.</p> <p>2.7.1. Хранение автотранспорта. Размещение объектов капитального строительства, размещение которых предусмотрено видами разрешенного использования с кодами 3.1, 3.2, 3.3, 3.4, 3.4.1, 3.5.1, 3.6, 3.7, 3.10.1, 4.1, 4.3, 4.4, 4.6, 5.1.2, 5.1.3, если их размещение необходимо для обслуживания жилой застройки, а также связано с проживанием граждан, не причиняет вреда окружающей среде и санитарному благополучию, не нарушает права жителей, не требует установления санитарной зоны.</p> <p>3.1.1. Предоставление коммунальных услуг. Размещение зданий и сооружений, обеспечивающих поставку воды, тепла, электричества, газа, отвод канализационных стоков, очистку и уборку объектов недвижимости (котельных, водозаборов, очистных сооружений, насосных станций, водопроводов, линий электропередач, трансформаторных подстанций, газопроводов, линий связи, телефонных станций, канализаций, стоянок, гаражей и мастерских для обслуживания уборочной и аварийной техники, сооружений, необходимых для сбора и плавки снега).</p> <p>3.5.1. Дошкольное, начальное и среднее общее образование. Размещение объектов капитального строительства, предназначенных для просвещения, дошкольного, начального и среднего общего образования (детские ясли, детские сады, школы, лицеи, гимназии, художественные, музыкальные школы, образовательные кружки и иные организации, осуществляющие деятельность по воспитанию, образованию и просвещению), в том числе зданий, спортивных сооружений, предназначенных для занятия обучающихся физической культурой и спортом.</p> <p>4.9. Служебные гаражи. Размещение постоянных или временных гаражей, стоянок для хранения служебного автотранспорта, используемого в целях осуществления видов деятельности, предусмотренных видами разрешенного использования с кодами 3.0, 4.0, а также для стоянки и хранения транспортных средств общего пользования, в том числе в депо.</p>

	<p>12.0.1. Улично-дорожная сеть. Размещение объектов улично-дорожной сети: автомобильных дорог, трамвайных путей и пешеходных тротуаров в границах населенных пунктов, пешеходных переходов, бульваров, площадей, проездов, велодорожек и объектов велотранспортной и инженерной инфраструктуры; размещение придорожных стоянок (парковок) транспортных средств в границах городских улиц и дорог, за исключением предусмотренных видами разрешенного использования с кодами 2.7.1, 4.9, 7.2.3, а также некапитальных сооружений, предназначенных для охраны транспортных средств.</p> <p>12.0.2. Благоустройство территории. Размещение декоративных, технических, планировочных, конструктивных устройств, элементов озеленения, различных видов оборудования и оформления, малых архитектурных форм, некапитальных нестационарных строений и сооружений, информационных щитов и указателей, применяемых как составные части благоустройства территории, общественных туалетов.</p>
Условно разрешенные виды использования	
Вспомогательные виды	
Максимальный процент застройки (%)	Не установлен
Высота застройки (м)	-
Плотность застройки (тыс. кв. м/га)	-
Минимальные и (или) максимальные размеры земельных участков (га)	Минимальный – 11,4195. Максимальный – 11,4195
Иные показатели	Суммарная поэтажная площадь объектов нового строительства в габаритах наружных стен – 48 178 кв. м, в том числе: – жилая застройка – 43 678 кв. м; – нежилая застройка (здание дошкольной образовательной организации на 200 мест) – 4 500 кв. м

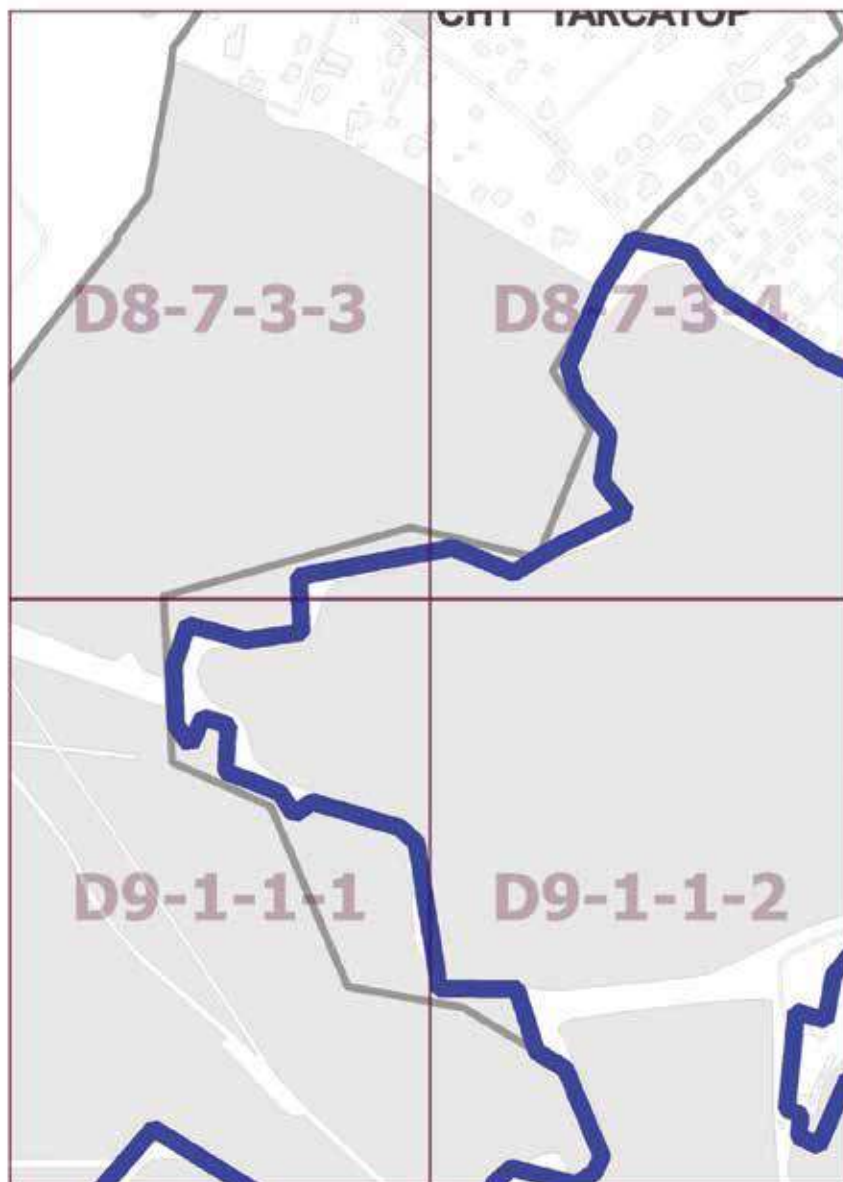
Приложение 69
к постановлению Правительства Москвы
от 27 апреля 2022 г. № 775-ПП

**Внесение изменений в приложение к постановлению Правительства Москвы
от 28 марта 2017 г. № 120-ПП**

Книга 14

Карта градостроительного зонирования

Территории, в границах которых предусматривается осуществление деятельности
по комплексному развитию территории

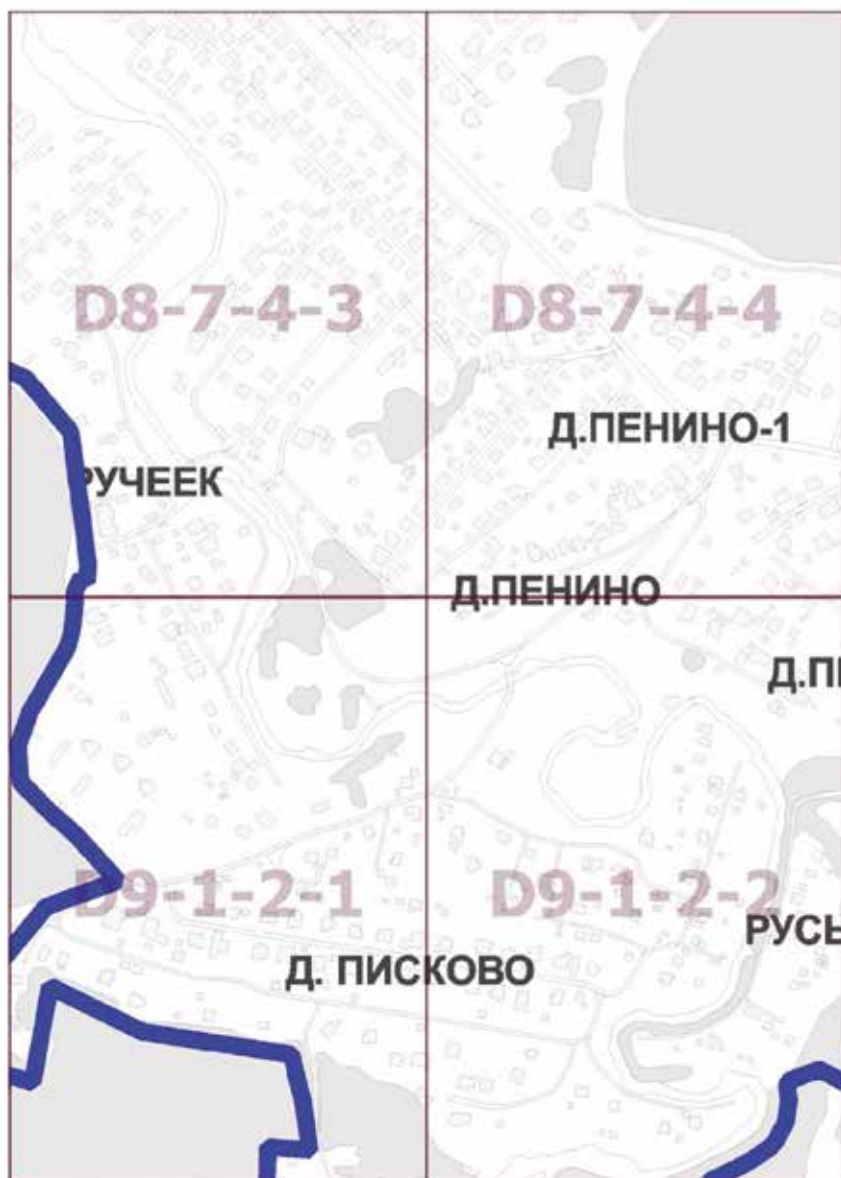


**Внесение изменений в приложение к постановлению Правительства Москвы
от 28 марта 2017 г. № 120-ПП**

Книга 14

Карта градостроительного зонирования

Территории, в границах которых предусматривается осуществление деятельности
по комплексному развитию территории



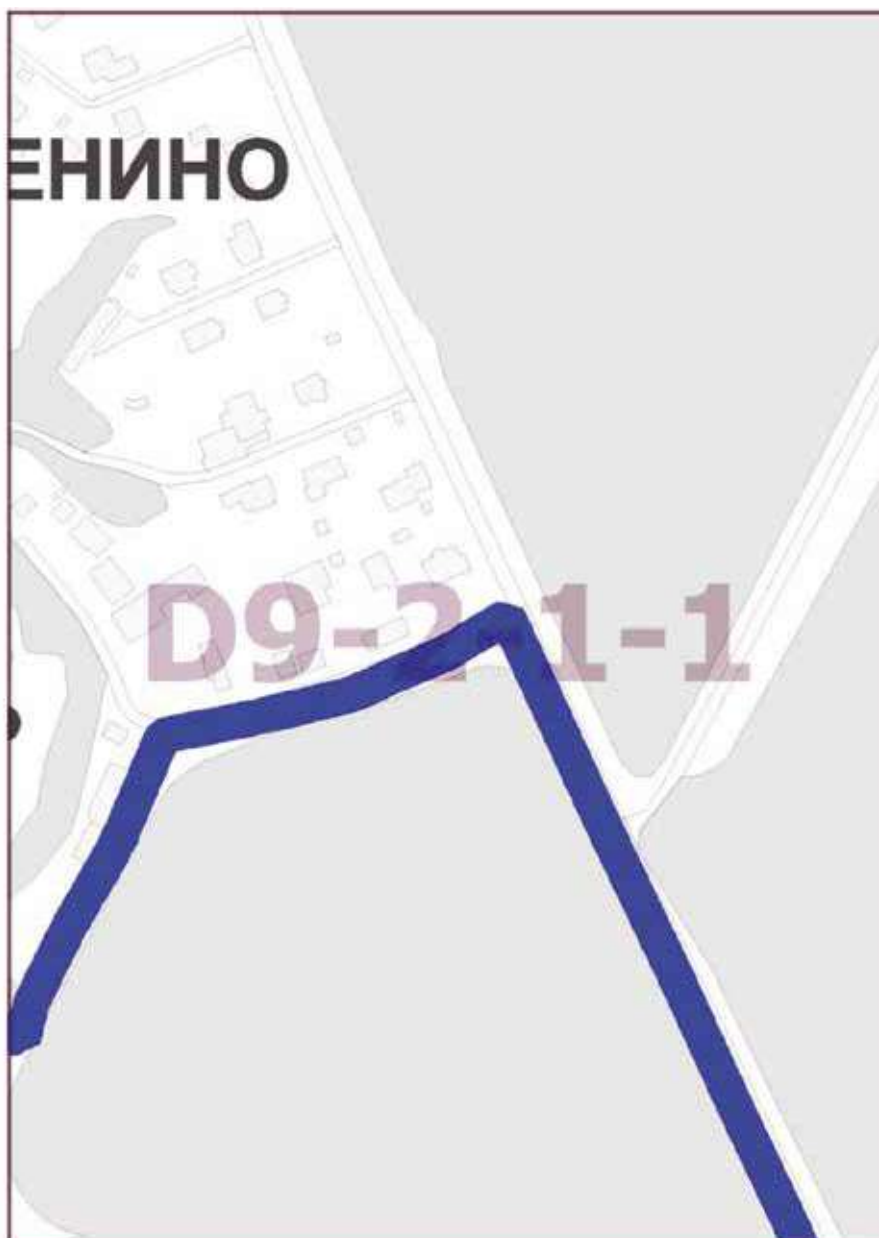
Приложение 71
к постановлению Правительства Москвы
от 27 апреля 2022 г. № 775-ПП

**Внесение изменения в приложение к постановлению Правительства Москвы
от 28 марта 2017 г. № 120-ПП**

Книга 14

Карта градостроительного зонирования

Территории, в границах которых предусматривается осуществление деятельности
по комплексному развитию территории



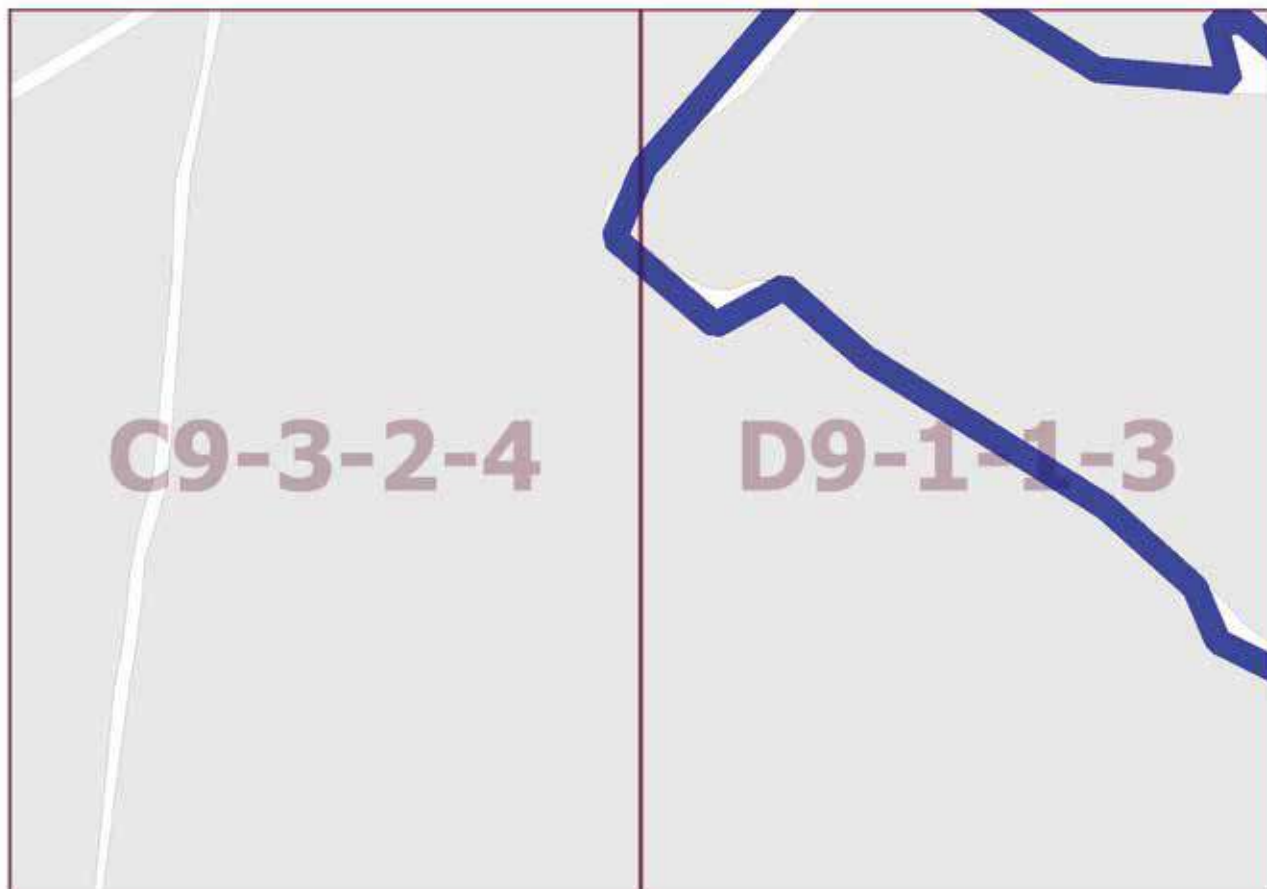
Приложение 72
к постановлению Правительства Москвы
от 27 апреля 2022 г. № 775-ПП

**Внесение изменений в приложение к постановлению Правительства Москвы
от 28 марта 2017 г. № 120-ПП**

Книга 14

Карта градостроительного зонирования

Территории, в границах которых предусматривается осуществление деятельности
по комплексному развитию территории



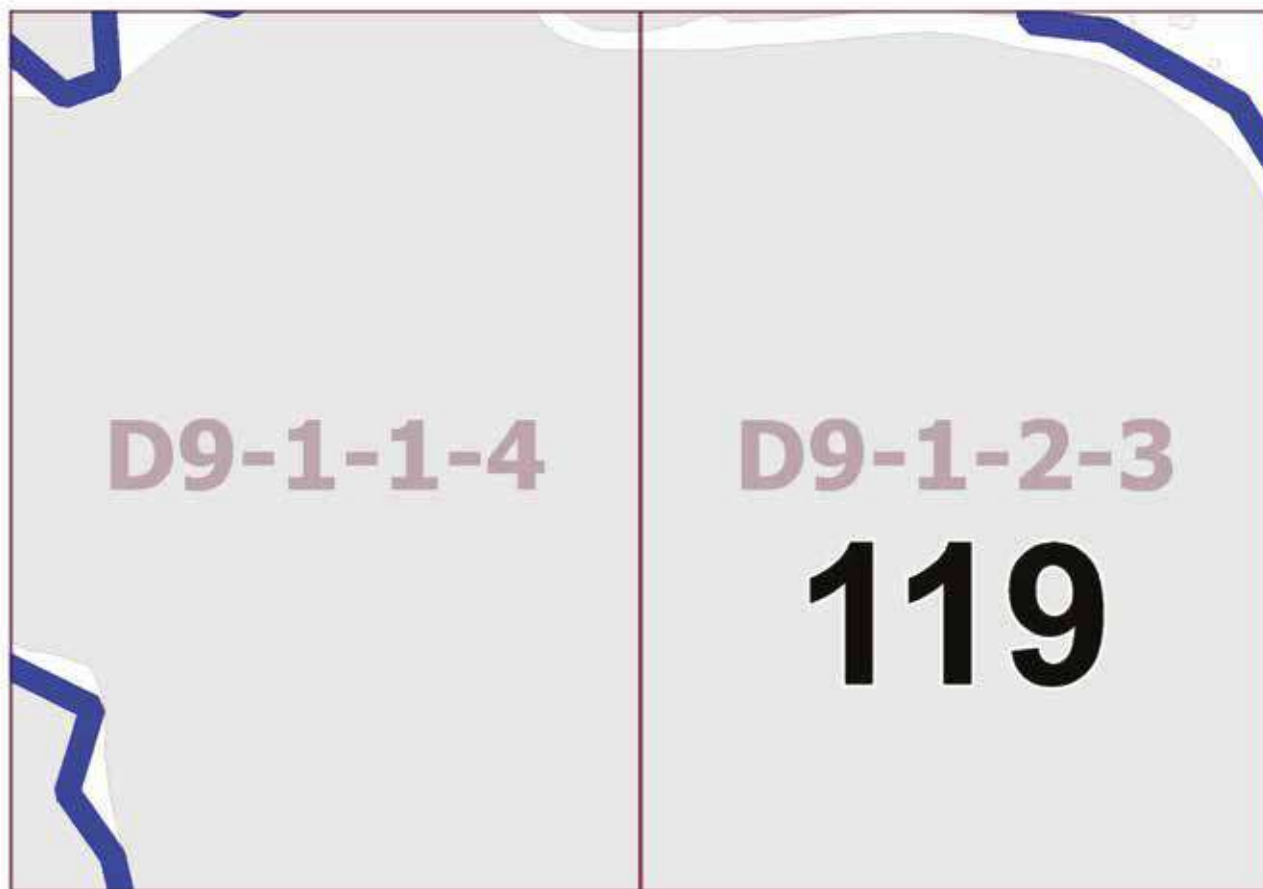
Приложение 73
к постановлению Правительства Москвы
от 27 апреля 2022 г. № 775-ПП

**Внесение изменений в приложение к постановлению Правительства Москвы
от 28 марта 2017 г. № 120-ПП**

Книга 14

Карта градостроительного зонирования

Территории, в границах которых предусматривается осуществление деятельности
по комплексному развитию территории



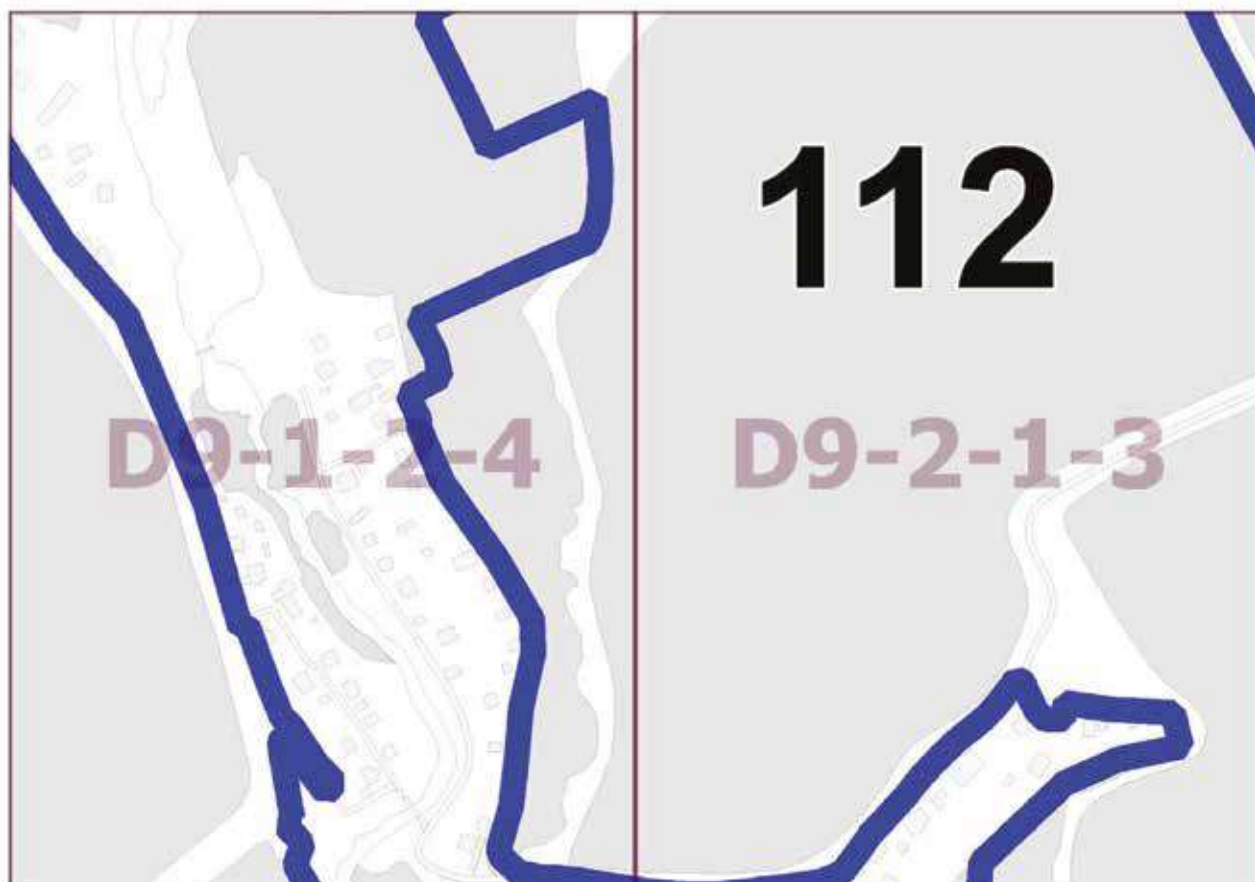
Приложение 74
к постановлению Правительства Москвы
от 27 апреля 2022 г. № 775-ПП

**Внесение изменений в приложение к постановлению Правительства Москвы
от 28 марта 2017 г. № 120-ПП**

Книга 14

Карта градостроительного зонирования

Территории, в границах которых предусматривается осуществление деятельности
по комплексному развитию территории



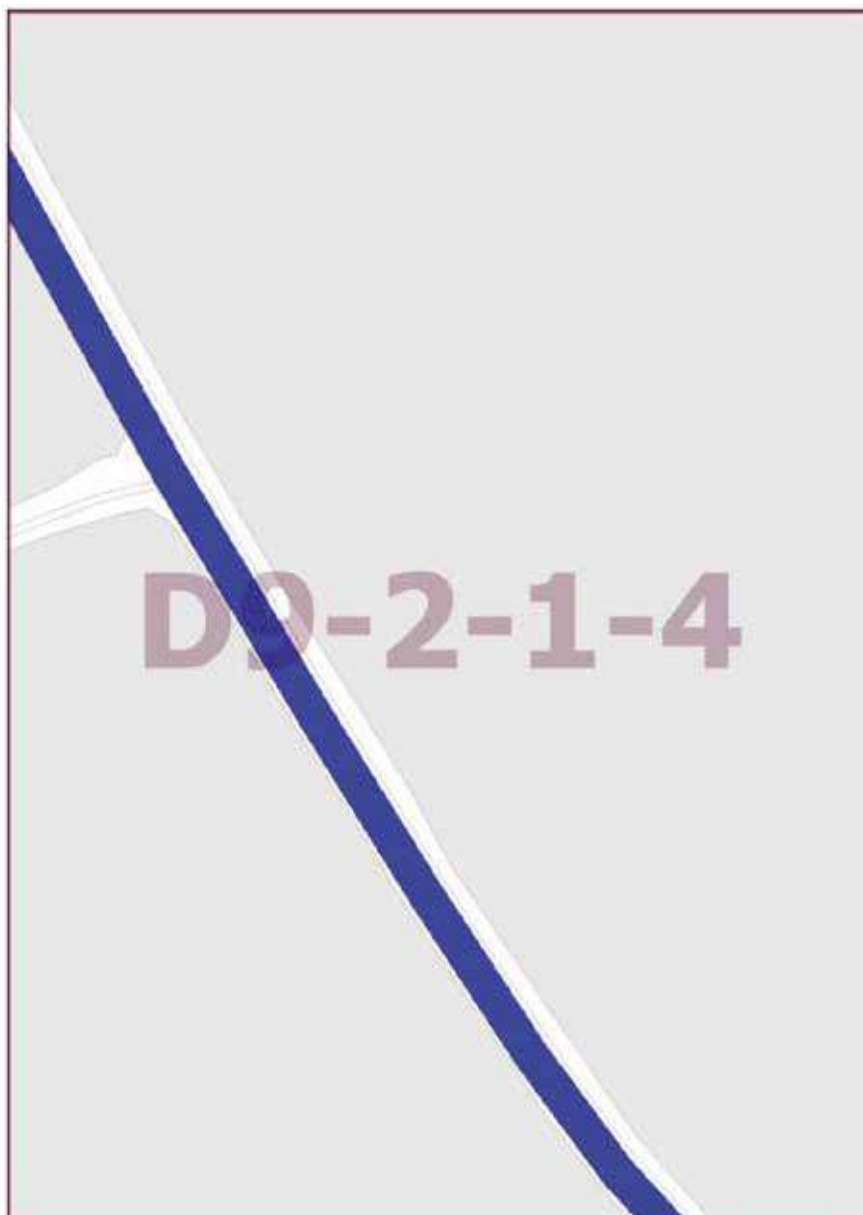
Приложение 75
к постановлению Правительства Москвы
от 27 апреля 2022 г. № 775-ПП

Внесение изменения в приложение к постановлению Правительства Москвы
от 28 марта 2017 г. № 120-ПП

Книга 14

Карта градостроительного зонирования

Территории, в границах которых предусматривается осуществление деятельности
по комплексному развитию территории



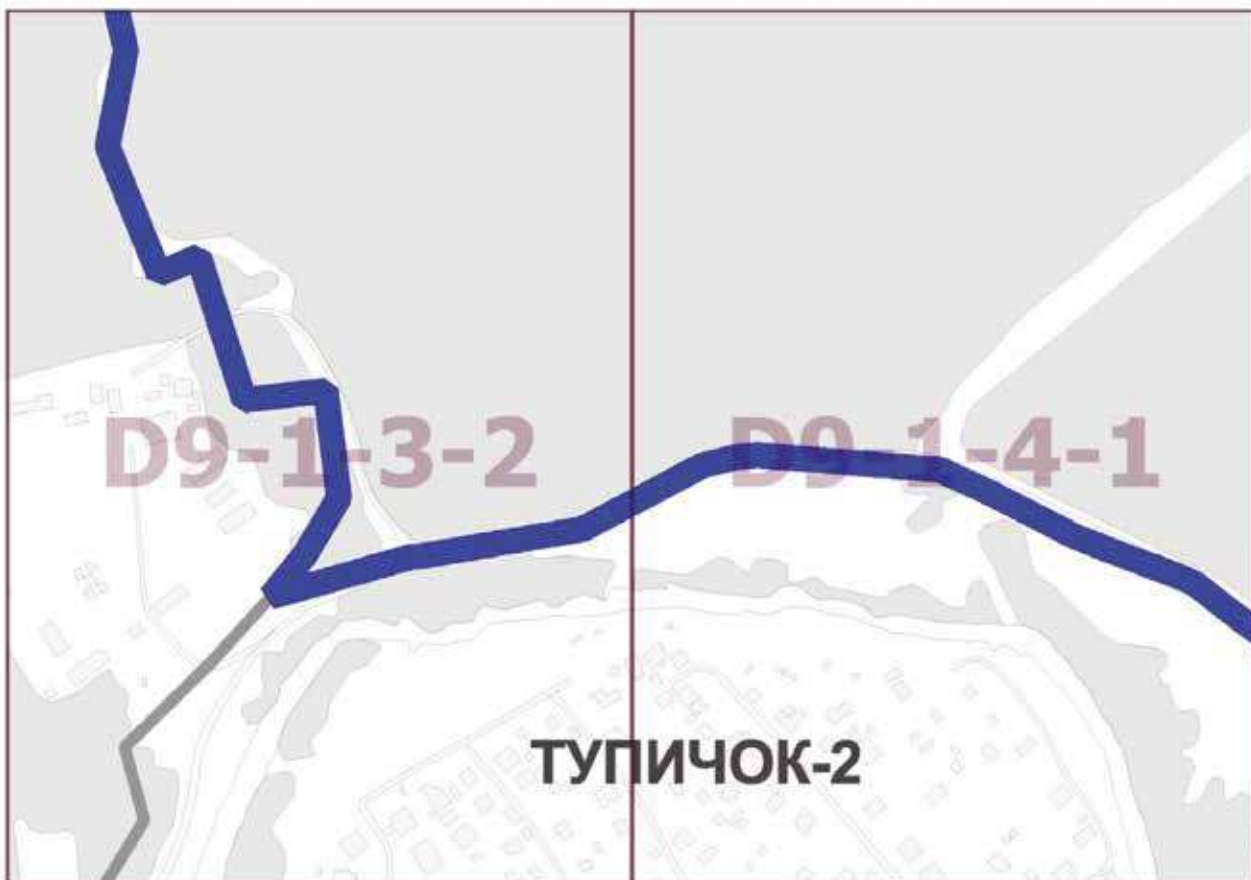
Приложение 76
к постановлению Правительства Москвы
от 27 апреля 2022 г. № 775-ПП

**Внесение изменений в приложение к постановлению Правительства Москвы
от 28 марта 2017 г. № 120-ПП**

Книга 14

Карта градостроительного зонирования

Территории, в границах которых предусматривается осуществление деятельности
по комплексному развитию территории



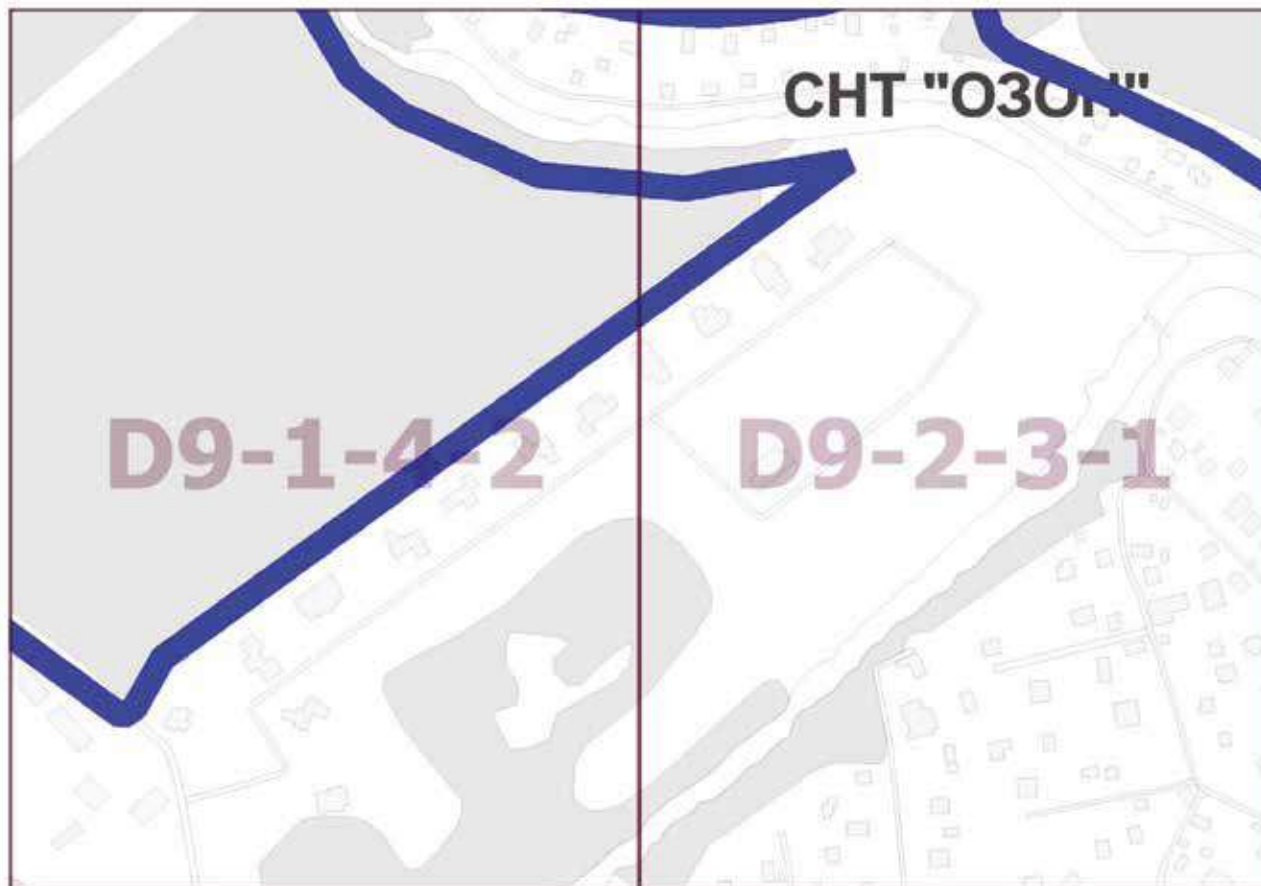
Приложение 77
к постановлению Правительства Москвы
от 27 апреля 2022 г. № 775-ПП

**Внесение изменений в приложение к постановлению Правительства Москвы
от 28 марта 2017 г. № 120-ПП**

Книга 14

Карта градостроительного зонирования

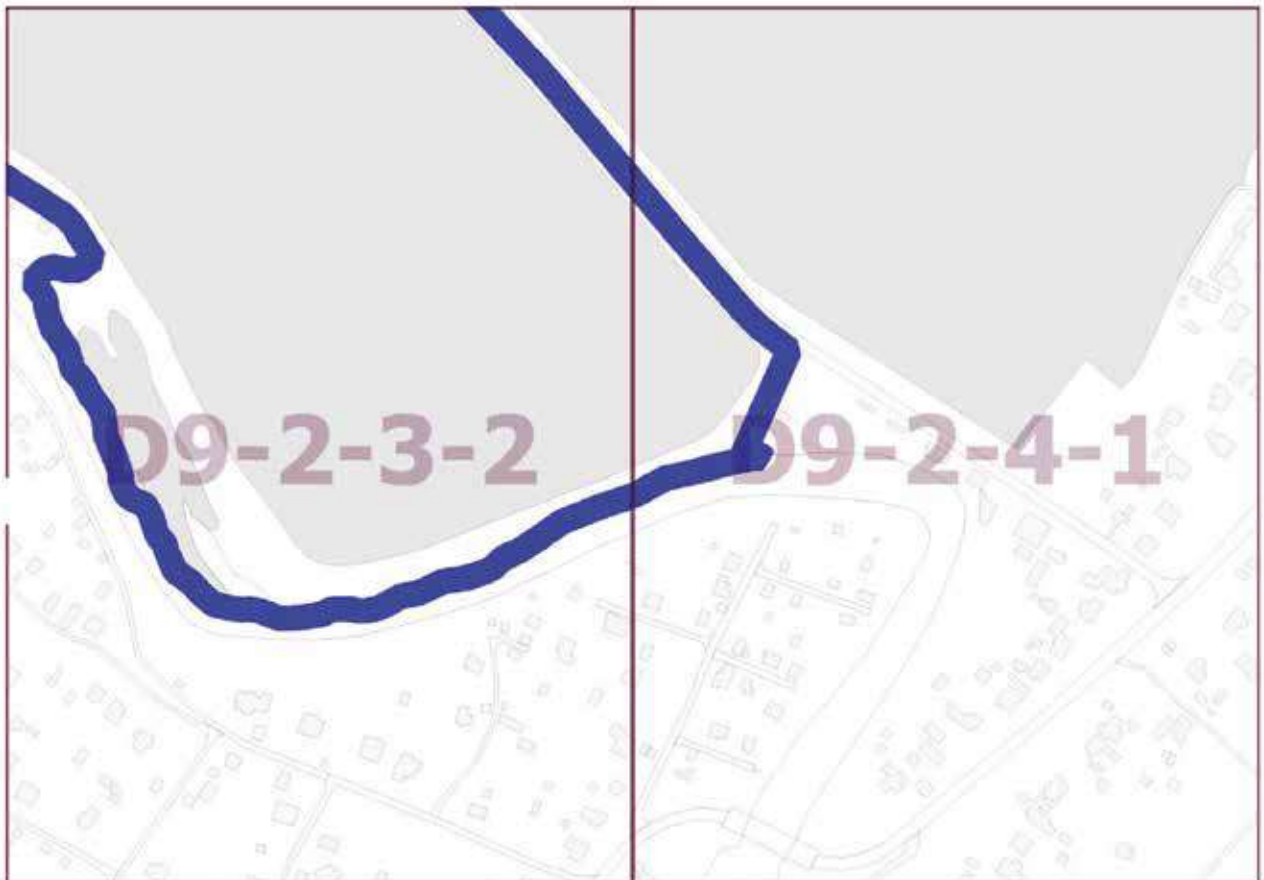
Территории, в границах которых предусматривается осуществление деятельности
по комплексному развитию территории



Приложение 78
к постановлению Правительства Москвы
от 27 апреля 2022 г. № 775-ПП

**Внесение изменений в приложение к постановлению Правительства Москвы
от 28 марта 2017 г. № 120-ПП**

Книга 14
Карта градостроительного зонирования
Территории, в границах которых предусматривается осуществление деятельности
по комплексному развитию территории



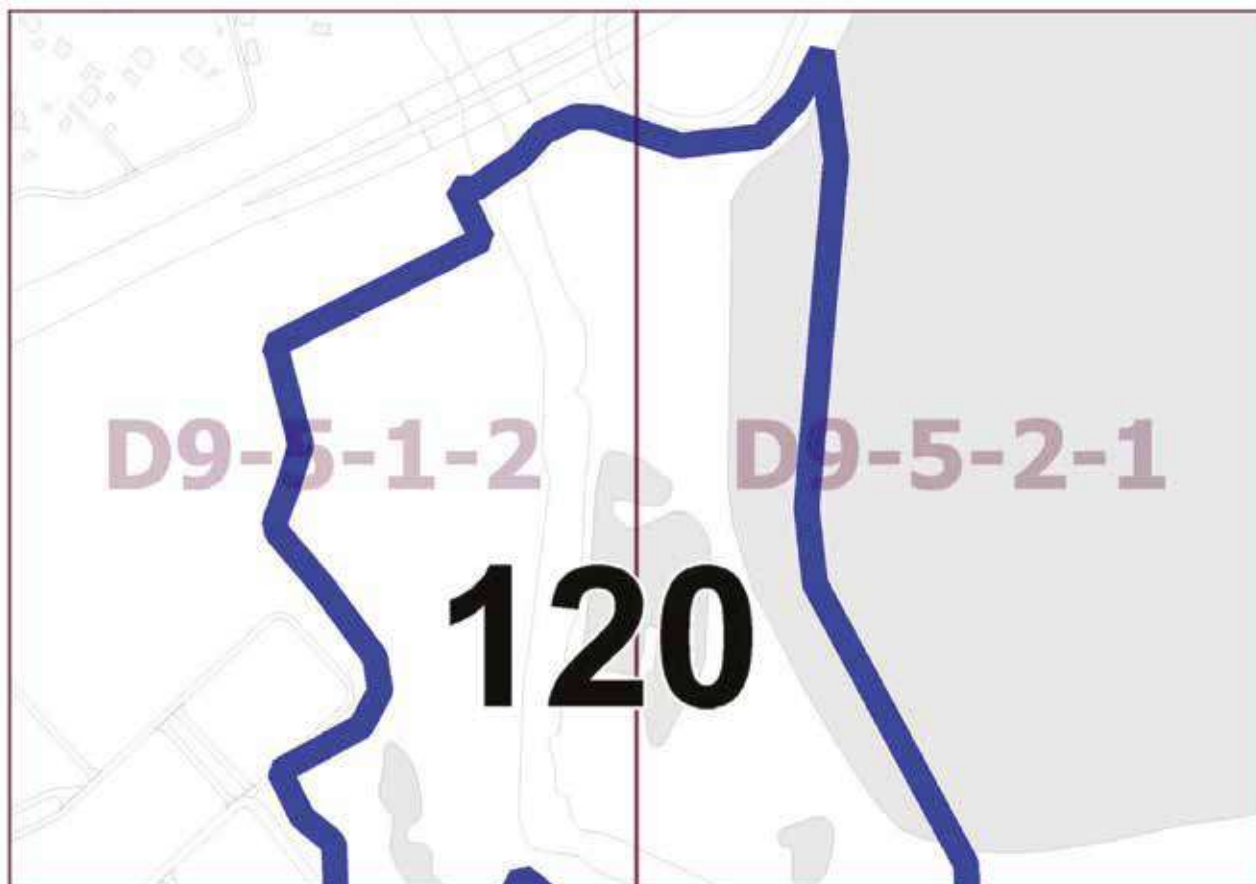
Приложение 79
к постановлению Правительства Москвы
от 27 апреля 2022 г. № 775-ПП

**Внесение изменений в приложение к постановлению Правительства Москвы
от 28 марта 2017 г. № 120-ПП**

Книга 14

Карта градостроительного зонирования

Территории, в границах которых предусматривается осуществление деятельности
по комплексному развитию территории



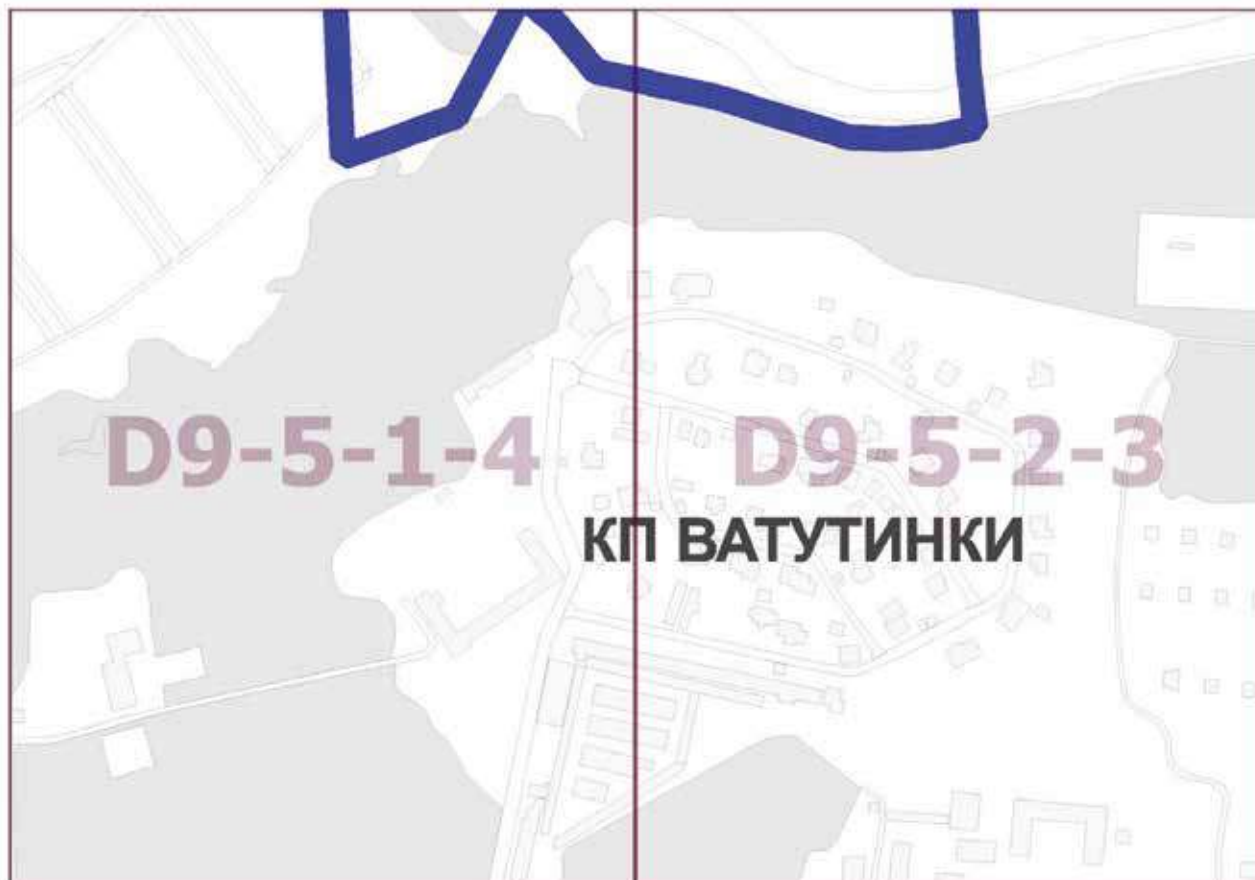
Приложение 80

к постановлению Правительства Москвы
от 27 апреля 2022 г. № 775-ПП

**Внесение изменений в приложение к постановлению Правительства Москвы
от 28 марта 2017 г. № 120-ПП**

Книга 14

Карта градостроительного зонирования

Территории, в границах которых предусматривается осуществление деятельности
по комплексному развитию территории

Приложение 81

к постановлению Правительства Москвы
от 27 апреля 2022 г. № 775-ПП

**Внесение изменений в приложение к постановлению Правительства Москвы
от 28 марта 2017 г. № 120-ПП**

Книга 14

Карта градостроительного зонирования

Территории, в границах которых предусматривается осуществление деятельности
по комплексному развитию территории

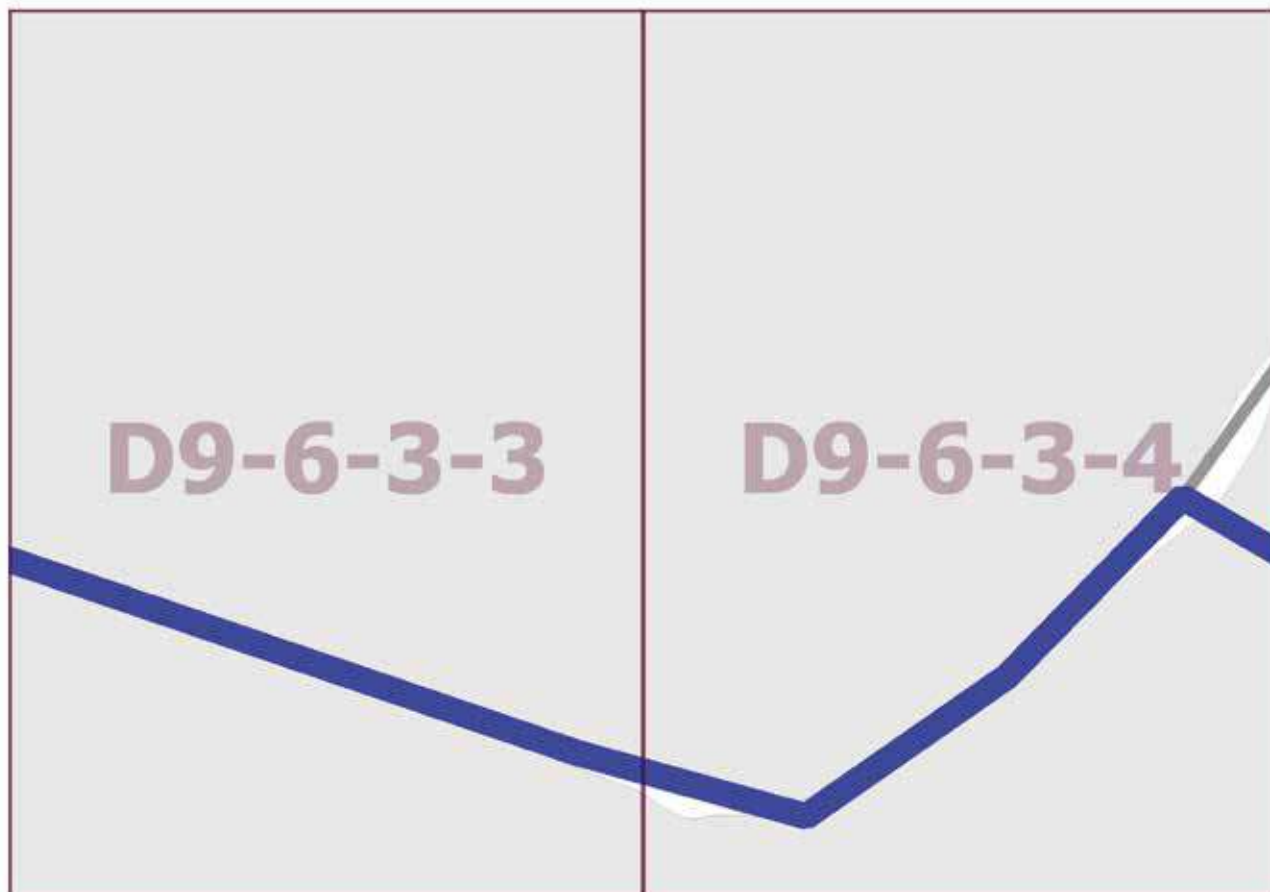
Приложение 82
к постановлению Правительства Москвы
от 27 апреля 2022 г. № 775-ПП

**Внесение изменений в приложение к постановлению Правительства Москвы
от 28 марта 2017 г. № 120-ПП**

Книга 14

Карта градостроительного зонирования

Территории, в границах которых предусматривается осуществление деятельности
по комплексному развитию территории



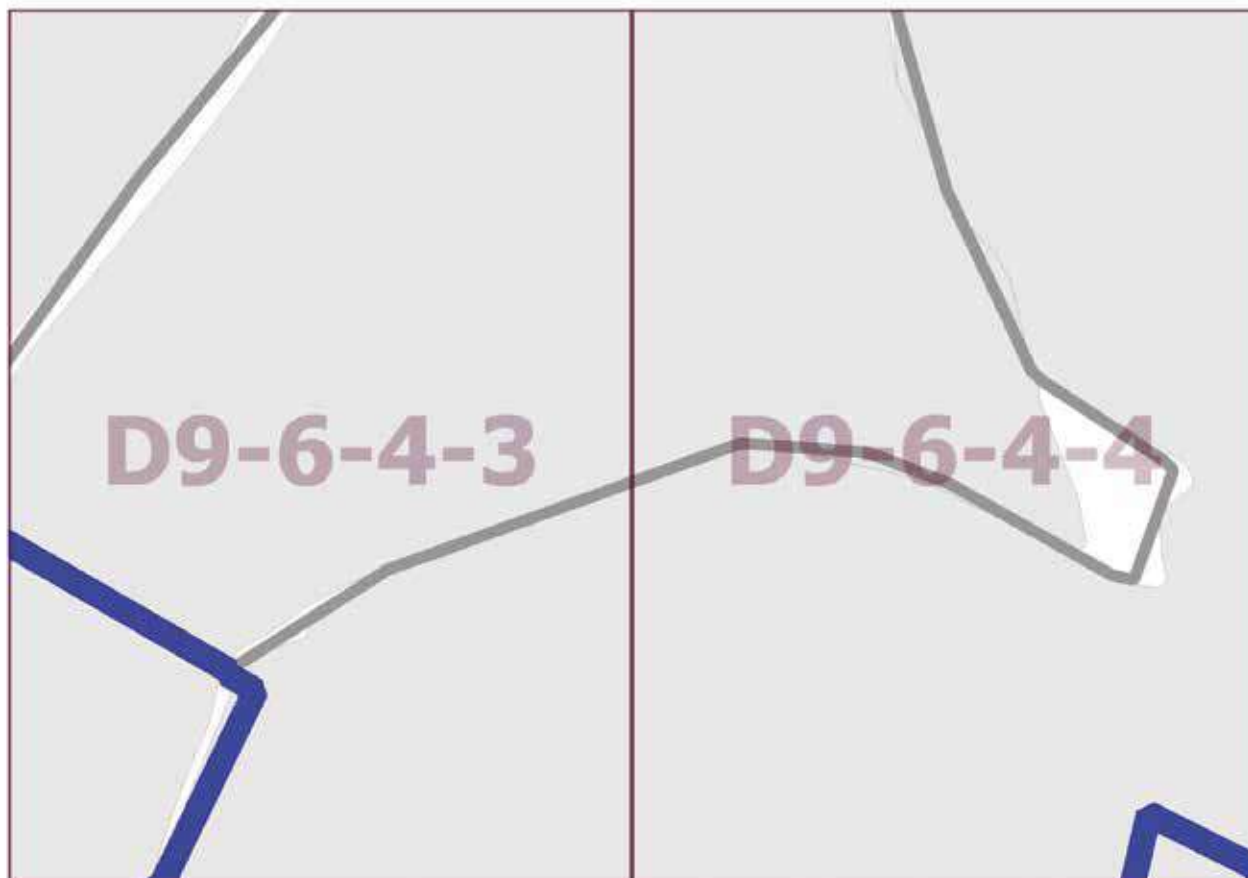
Приложение 83
к постановлению Правительства Москвы
от 27 апреля 2022 г. № 775-ПП

Внесение изменений в приложение к постановлению Правительства Москвы
от 28 марта 2017 г. № 120-ПП

Книга 14

Карта градостроительного зонирования

Территории, в границах которых предусматривается осуществление деятельности
по комплексному развитию территории



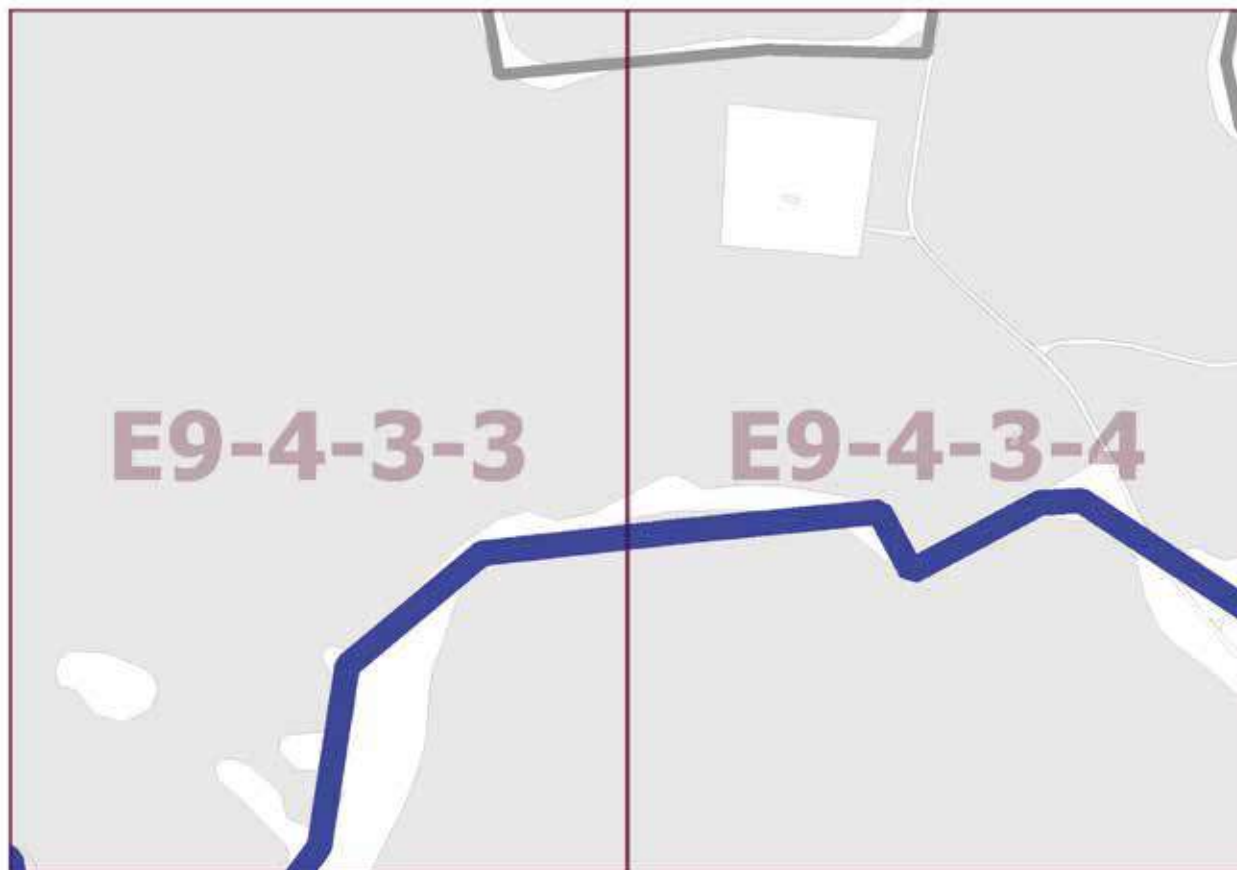
Приложение 84
к постановлению Правительства Москвы
от 27 апреля 2022 г. № 775-ПП

**Внесение изменений в приложение к постановлению Правительства Москвы
от 28 марта 2017 г. № 120-ПП**

Книга 14

Карта градостроительного зонирования

Территории, в границах которых предусматривается осуществление деятельности
по комплексному развитию территории



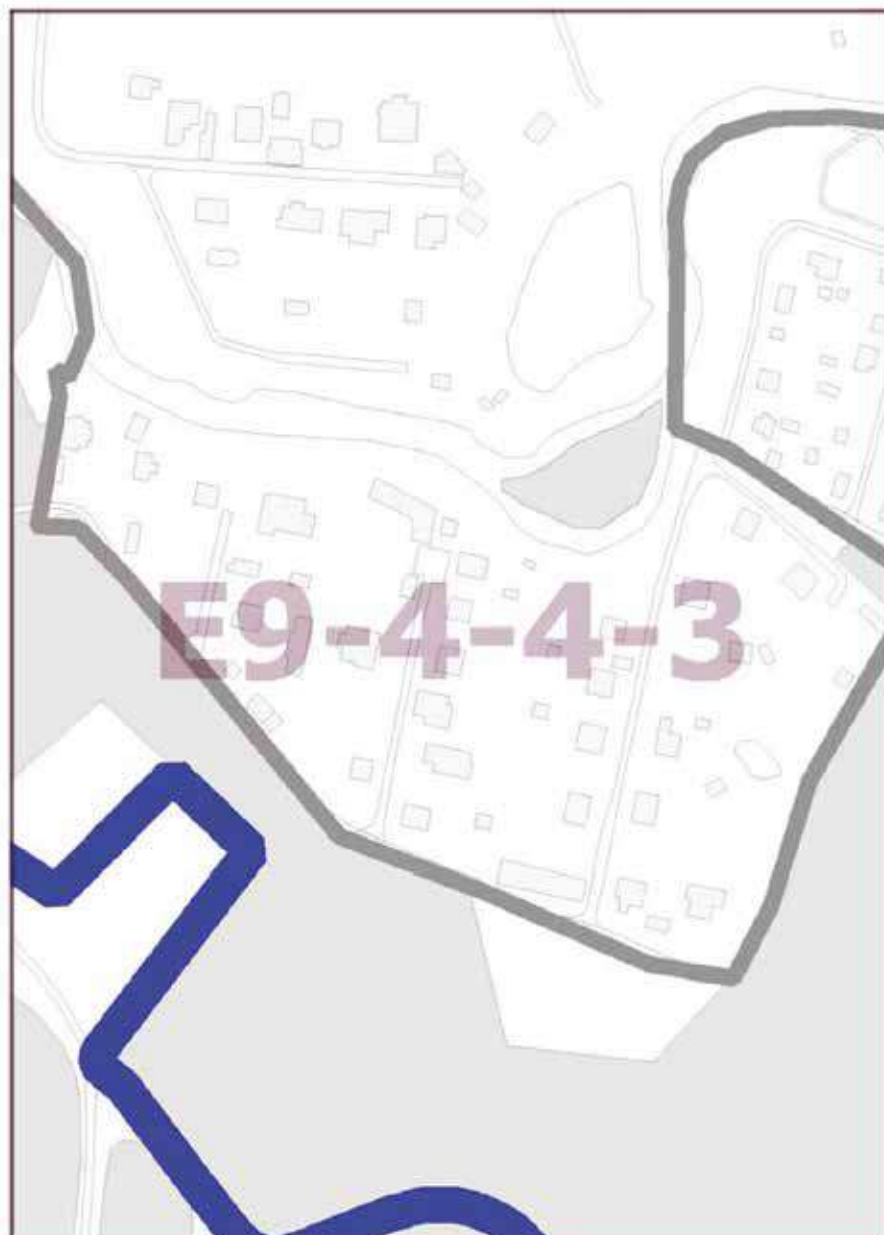
Приложение 85
*к постановлению Правительства Москвы
от 27 апреля 2022 г. № 775-ПП*

**Внесение изменения в приложение к постановлению Правительства Москвы
от 28 марта 2017 г. № 120-ПП**

Книга 14

Карта градостроительного зонирования

Территории, в границах которых предусматривается осуществление деятельности
по комплексному развитию территории



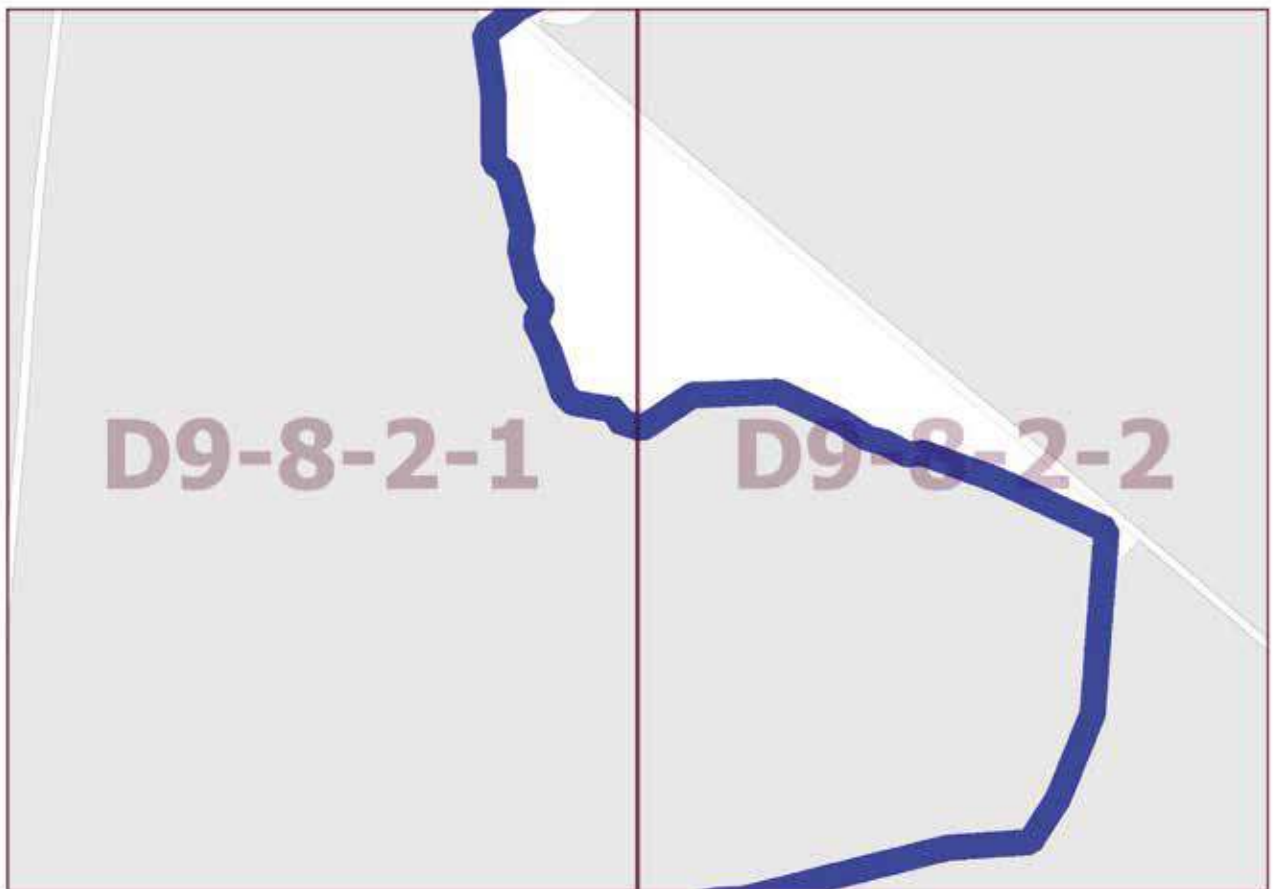
Приложение 86
*к постановлению Правительства Москвы
от 27 апреля 2022 г. № 775-ПП*

**Внесение изменений в приложение к постановлению Правительства Москвы
от 28 марта 2017 г. № 120-ПП**

Книга 14

Карта градостроительного зонирования

Территории, в границах которых предусматривается осуществление деятельности
по комплексному развитию территории



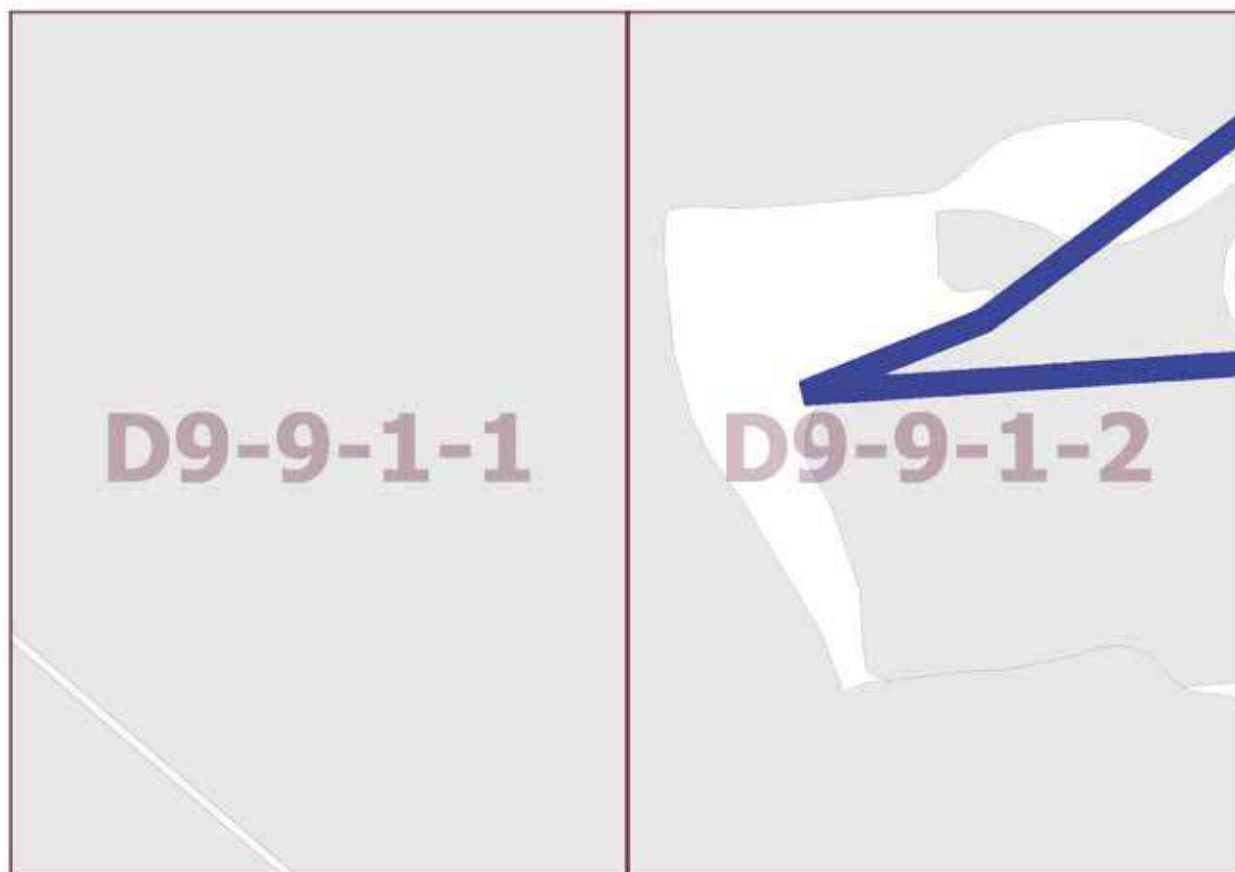
Приложение 87
к постановлению Правительства Москвы
от 27 апреля 2022 г. № 775-ПП

**Внесение изменений в приложение к постановлению Правительства Москвы
от 28 марта 2017 г. № 120-ПП**

Книга 14

Карта градостроительного зонирования

Территории, в границах которых предусматривается осуществление деятельности
по комплексному развитию территории



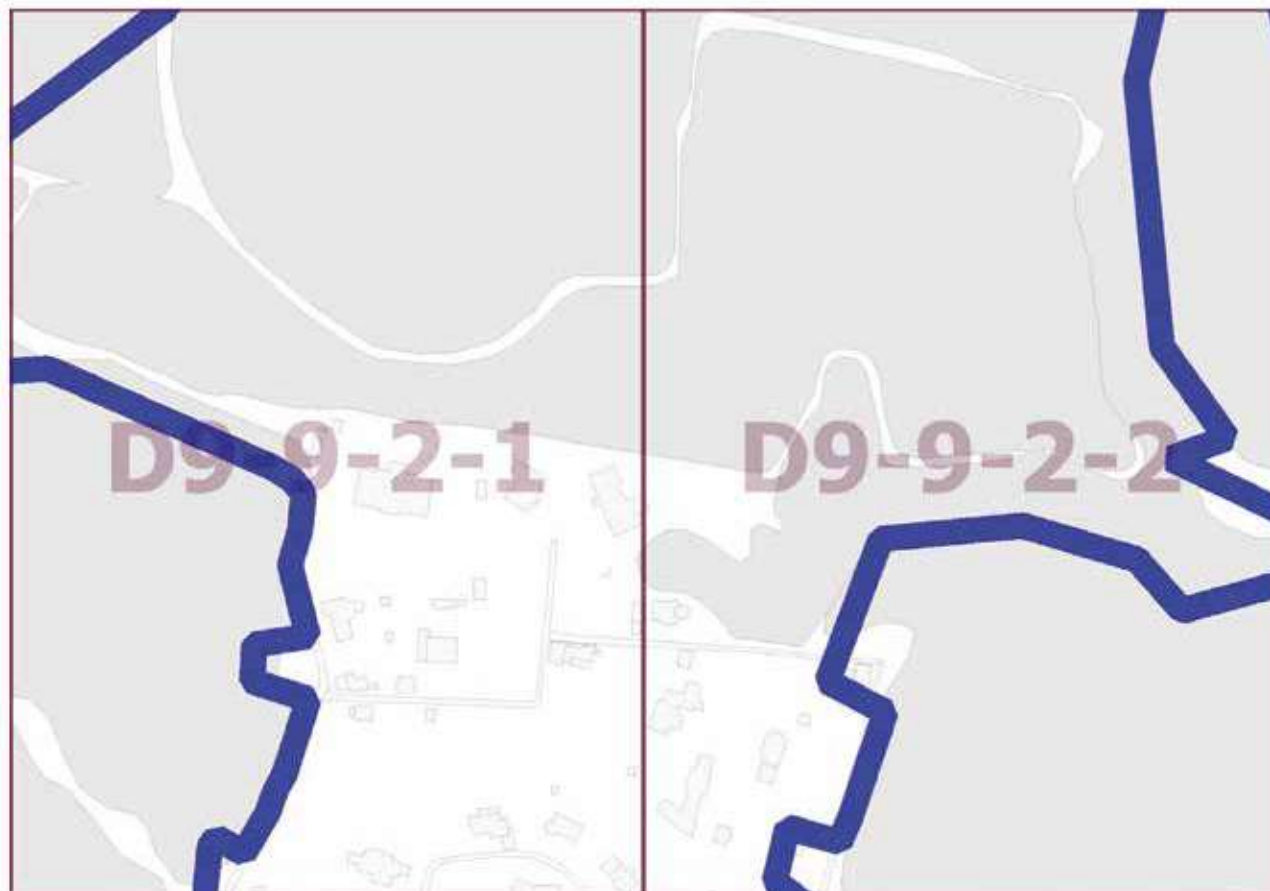
Приложение 88
к постановлению Правительства Москвы
от 27 апреля 2022 г. № 775-ПП

**Внесение изменений в приложение к постановлению Правительства Москвы
от 28 марта 2017 г. № 120-ПП**

Книга 14

Карта градостроительного зонирования

Территории, в границах которых предусматривается осуществление деятельности
по комплексному развитию территории



Приложение 89
к постановлению Правительства Москвы
от 27 апреля 2022 г. № 775-ПП

Внесение изменений в приложение к постановлению Правительства Москвы
от 28 марта 2017 г. № 120-ПП

Книга 14

Карта градостроительного зонирования

Территории, в границах которых предусматривается осуществление деятельности
по комплексному развитию территории



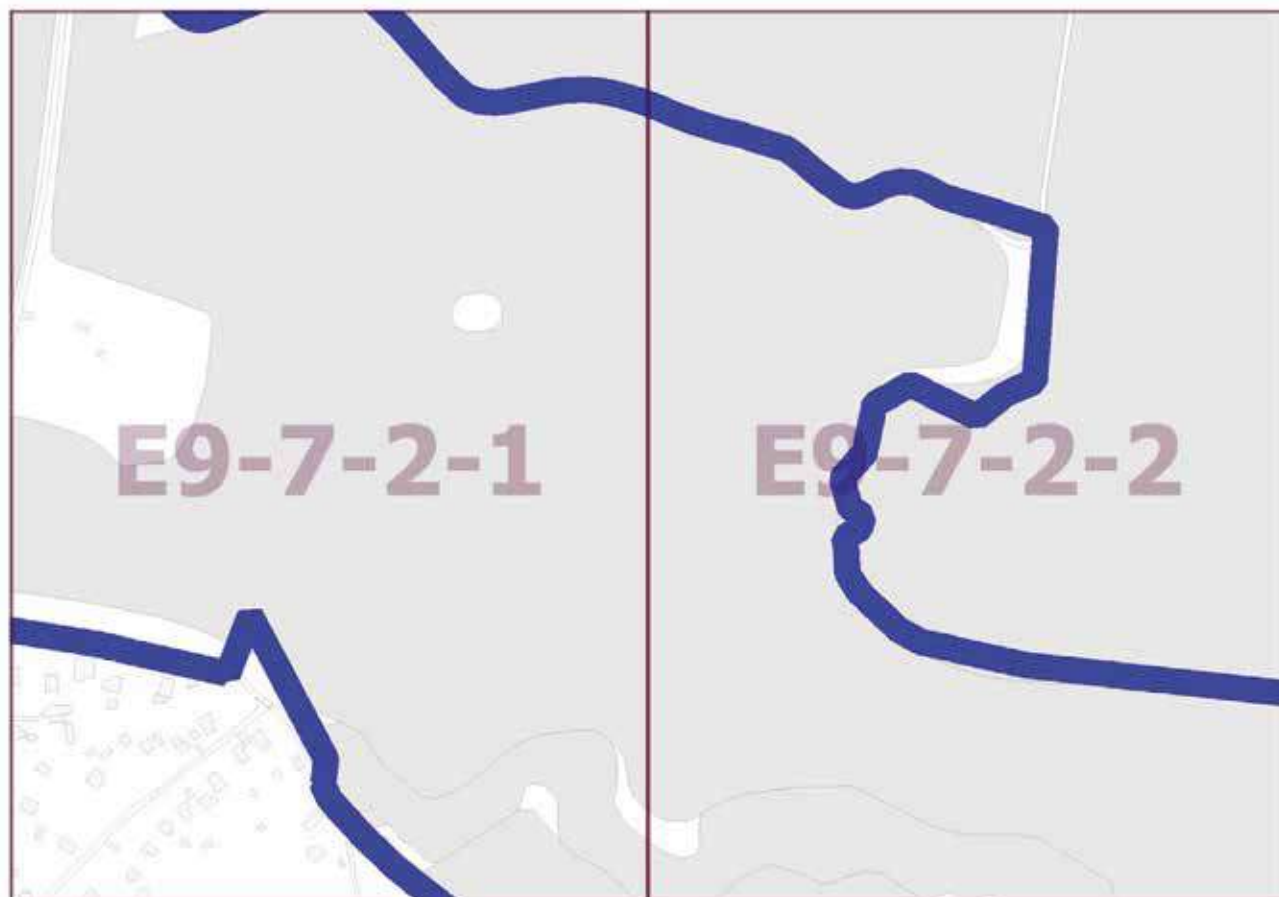
Приложение 90
к постановлению Правительства Москвы
от 27 апреля 2022 г. № 775-ПП

**Внесение изменений в приложение к постановлению Правительства Москвы
от 28 марта 2017 г. № 120-ПП**

Книга 14

Карта градостроительного зонирования

Территории, в границах которых предусматривается осуществление деятельности
по комплексному развитию территории



Приложение 91
*к постановлению Правительства Москвы
от 27 апреля 2022 г. № 775-ПП*

**Внесение изменений в приложение к постановлению Правительства Москвы
от 28 марта 2017 г. № 120-ПП**

Книга 14

Карта градостроительного зонирования

Территории, в границах которых предусматривается осуществление деятельности
по комплексному развитию территории



Приложение 92
к постановлению Правительства Москвы
от 27 апреля 2022 г. № 775-ПП

**Внесение изменений в приложение к постановлению Правительства Москвы
от 28 марта 2017 г. № 120-ПП**

Книга 14

Карта градостроительного зонирования

Территории, в границах которых предусматривается осуществление деятельности
по комплексному развитию территории



Приложение 93
к постановлению Правительства Москвы
от 27 апреля 2022 г. № 775-ПП

**Внесение изменений в приложение к постановлению Правительства Москвы
от 28 марта 2017 г. № 120-ПП**

Книга 14

Карта градостроительного зонирования

Территории, в границах которых предусматривается осуществление деятельности
по комплексному развитию территории



Приложение 94
к постановлению Правительства Москвы
от 27 апреля 2022 г. № 775-ПП

**Внесение изменений в приложение к постановлению Правительства Москвы
от 28 марта 2017 г. № 120-ПП**

Книга 14

Карта градостроительного зонирования

Территории, в границах которых предусматривается осуществление деятельности
по комплексному развитию территории



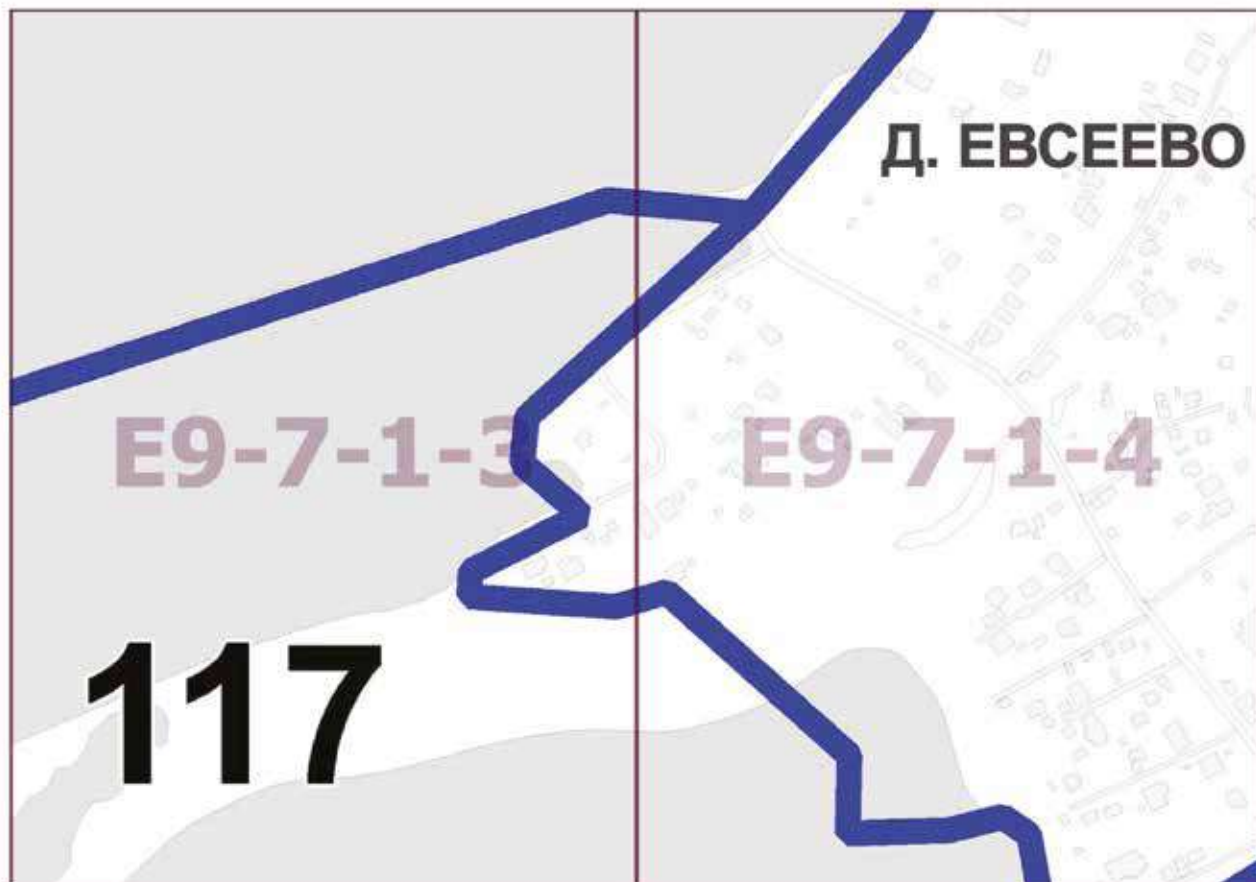
Приложение 95
к постановлению Правительства Москвы
от 27 апреля 2022 г. № 775-ПП

**Внесение изменений в приложение к постановлению Правительства Москвы
от 28 марта 2017 г. № 120-ПП**

Книга 14

Карта градостроительного зонирования

Территории, в границах которых предусматривается осуществление деятельности
по комплексному развитию территории



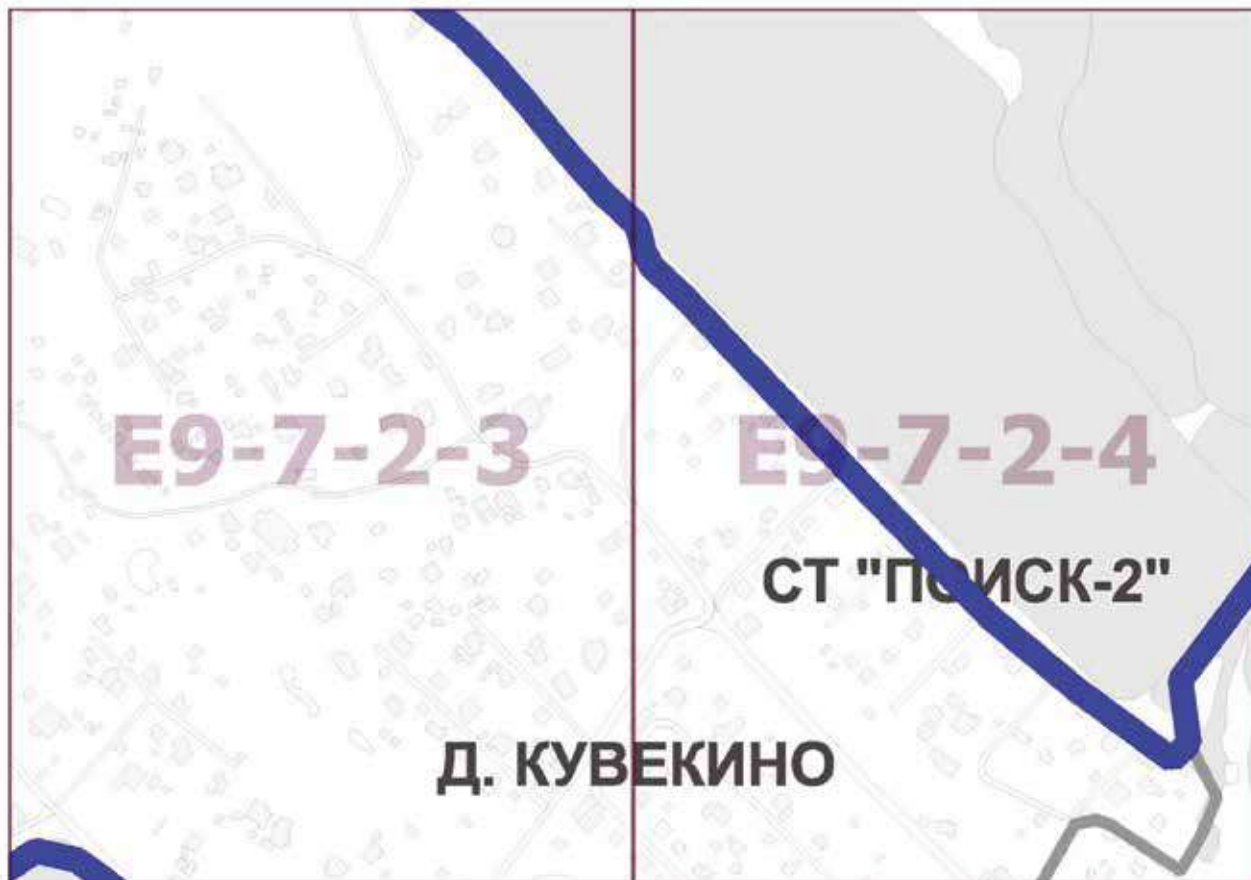
Приложение 96

к постановлению Правительства Москвы
от 27 апреля 2022 г. № 775-ПП

**Внесение изменений в приложение к постановлению Правительства Москвы
от 28 марта 2017 г. № 120-ПП**

Книга 14

Карта градостроительного зонирования

Территории, в границах которых предусматривается осуществление деятельности
по комплексному развитию территории

Приложение 97
к постановлению Правительства Москвы
от 27 апреля 2022 г. № 775-ПП

**Внесение изменений в приложение к постановлению Правительства Москвы
от 28 марта 2017 г. № 120-ПП**

Книга 14

Карта градостроительного зонирования

Территории, в границах которых предусматривается осуществление деятельности
по комплексному развитию территории



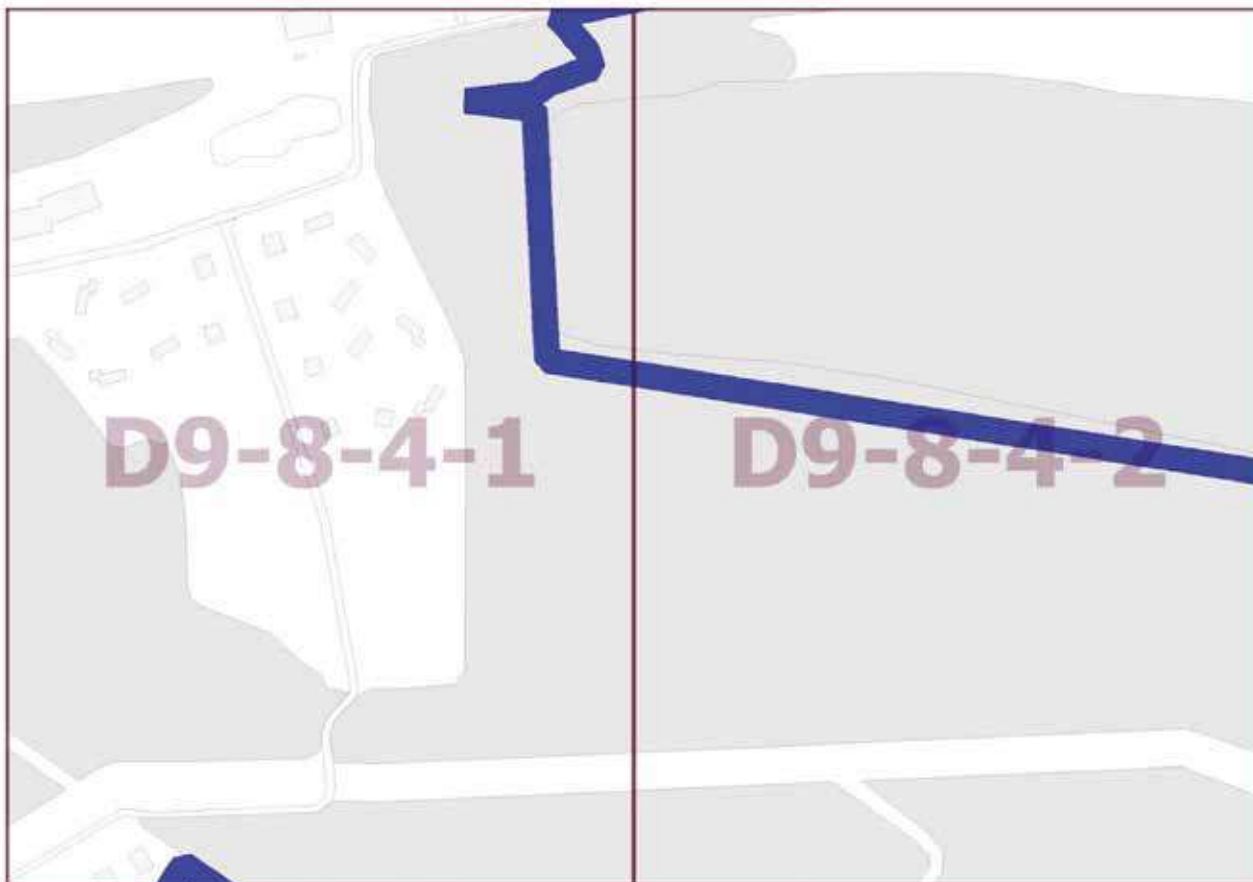
Приложение 98
к постановлению Правительства Москвы
от 27 апреля 2022 г. № 775-ПП

**Внесение изменений в приложение к постановлению Правительства Москвы
от 28 марта 2017 г. № 120-ПП**

Книга 14

Карта градостроительного зонирования

Территории, в границах которых предусматривается осуществление деятельности
по комплексному развитию территории



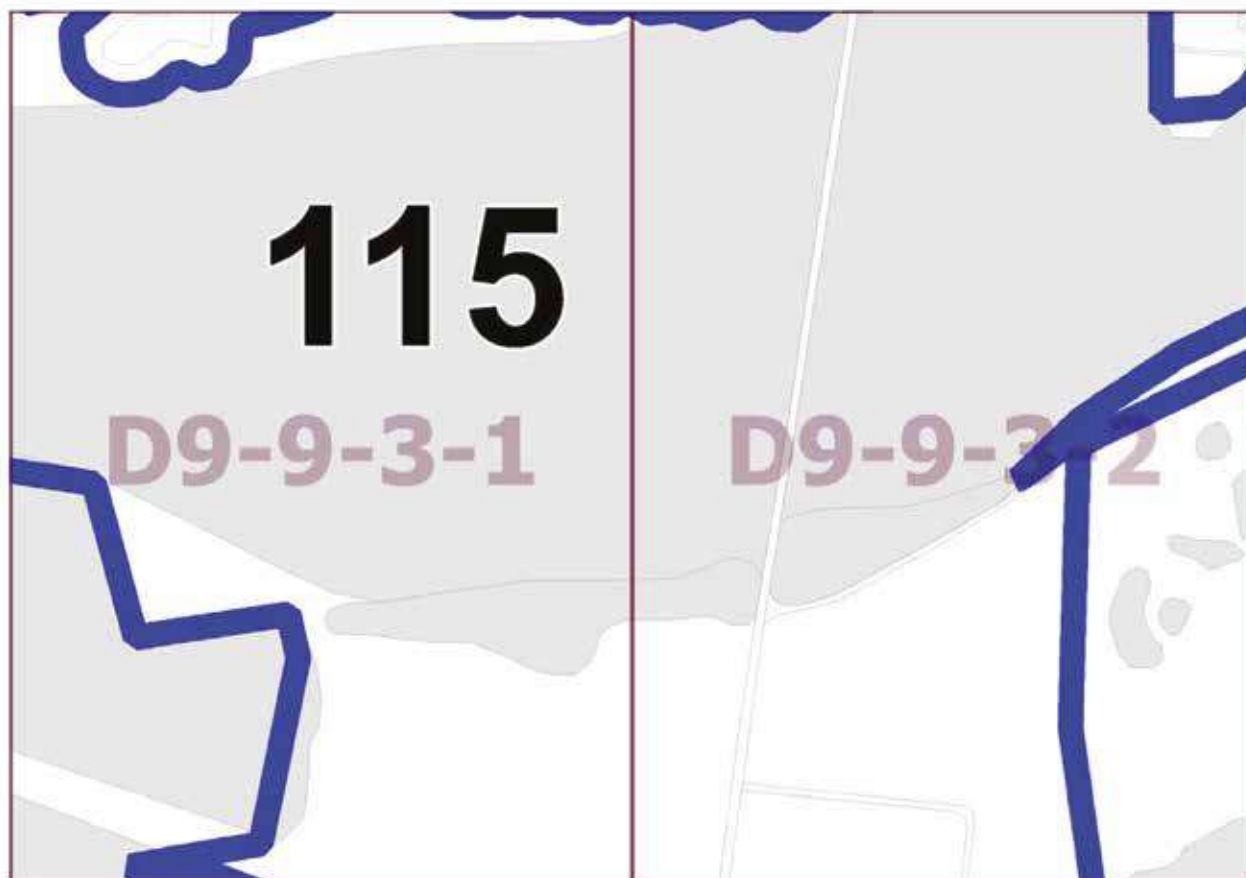
Приложение 99
к постановлению Правительства Москвы
от 27 апреля 2022 г. № 775-ПП

**Внесение изменений в приложение к постановлению Правительства Москвы
от 28 марта 2017 г. № 120-ПП**

Книга 14

Карта градостроительного зонирования

Территории, в границах которых предусматривается осуществление деятельности
по комплексному развитию территории



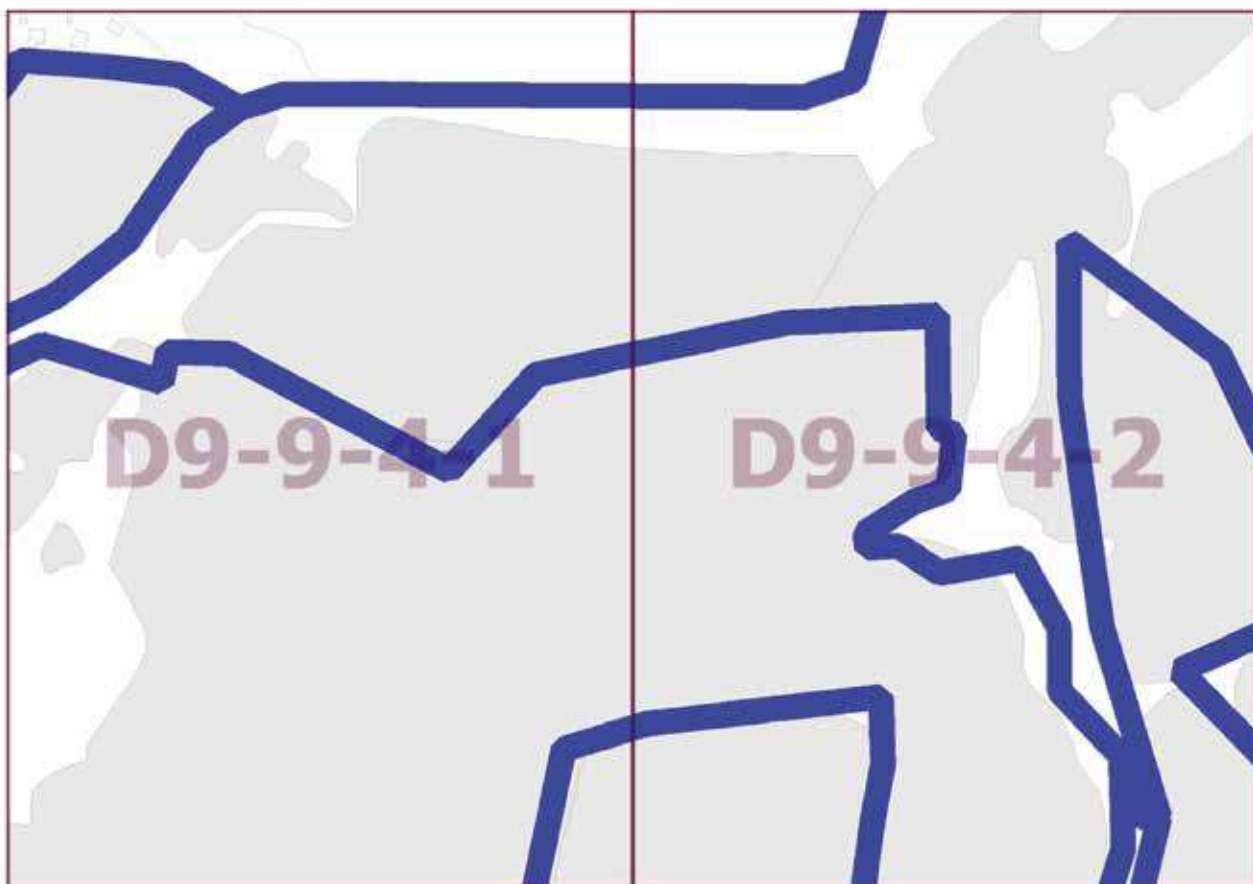
Приложение 100
к постановлению Правительства Москвы
от 27 апреля 2022 г. № 775-ПП

**Внесение изменений в приложение к постановлению Правительства Москвы
от 28 марта 2017 г. № 120-ПП**

Книга 14

Карта градостроительного зонирования

Территории, в границах которых предусматривается осуществление деятельности
по комплексному развитию территории



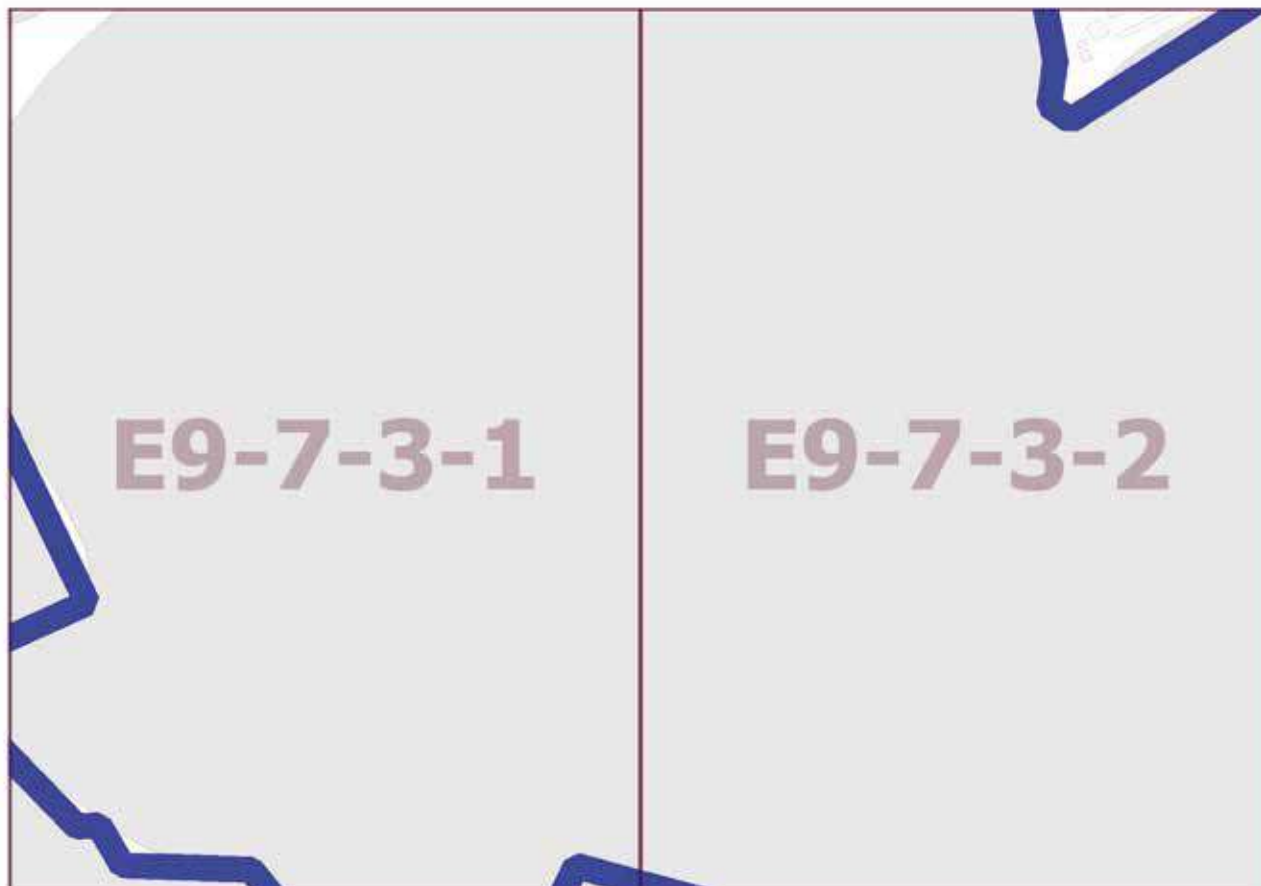
Приложение 101
*к постановлению Правительства Москвы
от 27 апреля 2022 г. № 775-ПП*

**Внесение изменений в приложение к постановлению Правительства Москвы
от 28 марта 2017 г. № 120-ПП**

Книга 14

Карта градостроительного зонирования

Территории, в границах которых предусматривается осуществление деятельности
по комплексному развитию территории

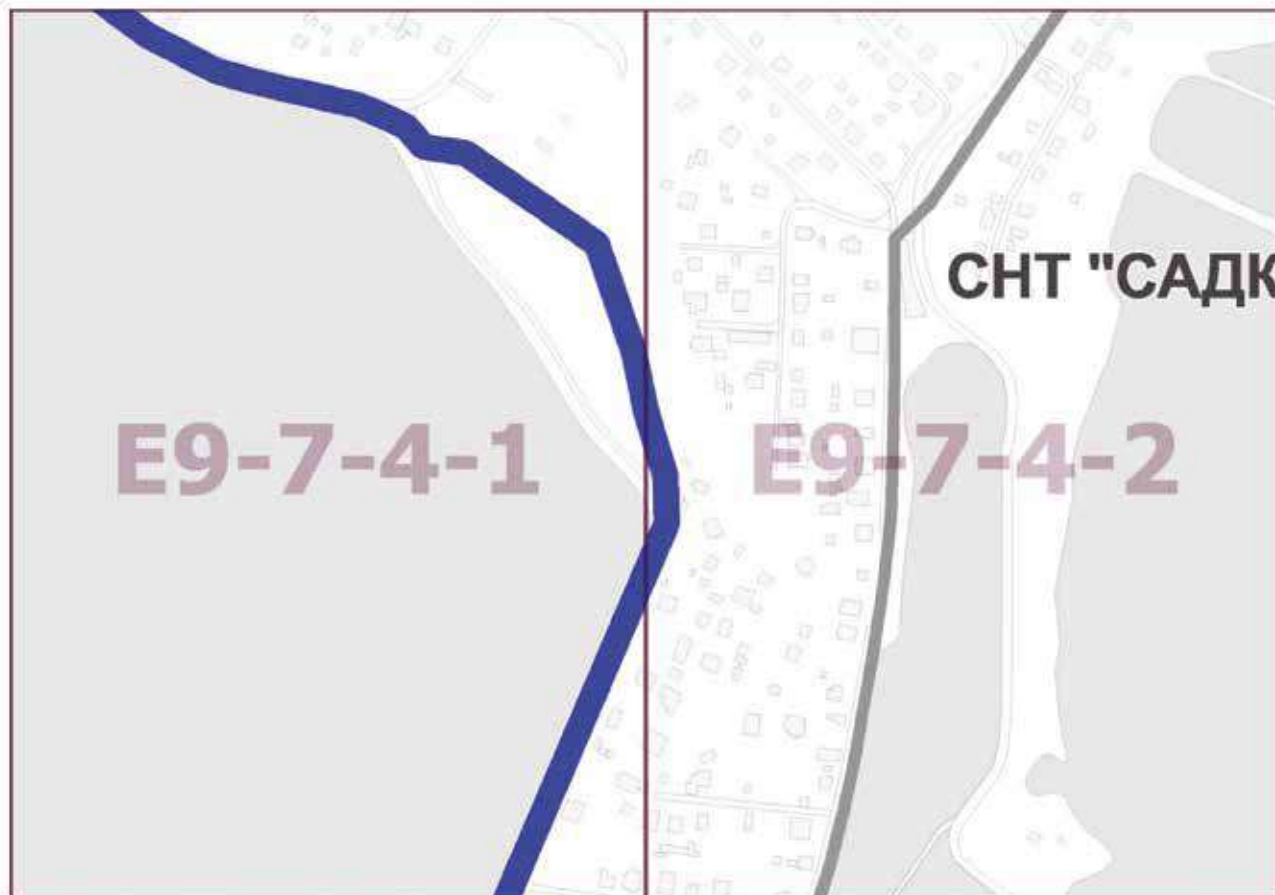


**Внесение изменений в приложение к постановлению Правительства Москвы
от 28 марта 2017 г. № 120-ПП**

Книга 14

Карта градостроительного зонирования

Территории, в границах которых предусматривается осуществление деятельности
по комплексному развитию территории



Приложение 103

к постановлению Правительства Москвы
от 27 апреля 2022 г. № 775-ПП

**Внесение изменений в приложение к постановлению Правительства Москвы
от 28 марта 2017 г. № 120-ПП**

Книга 14

Карта градостроительного зонирования

Территории, в границах которых предусматривается осуществление деятельности
по комплексному развитию территории

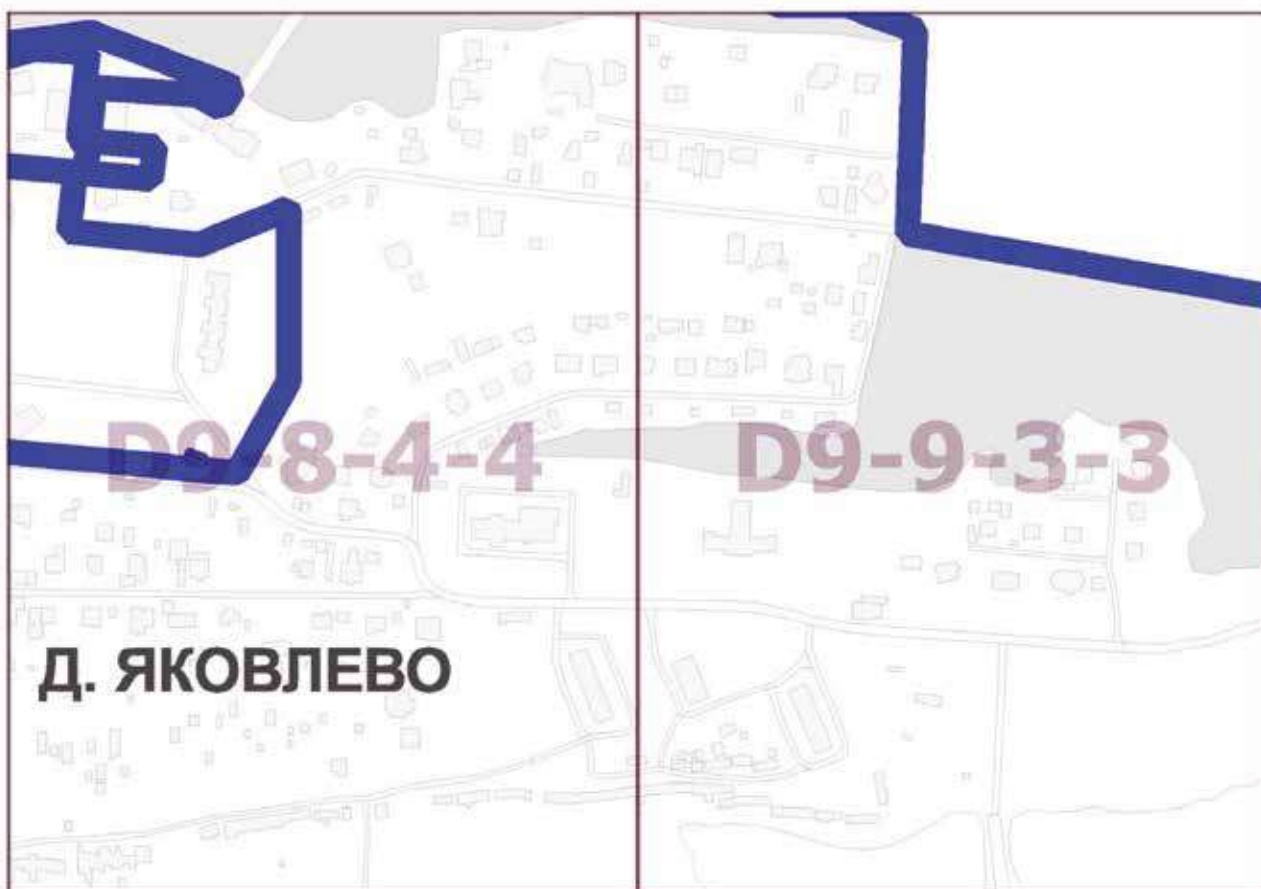
Приложение 104
к постановлению Правительства Москвы
от 27 апреля 2022 г. № 775-ПП

**Внесение изменений в приложение к постановлению Правительства Москвы
от 28 марта 2017 г. № 120-ПП**

Книга 14

Карта градостроительного зонирования

Территории, в границах которых предусматривается осуществление деятельности
по комплексному развитию территории



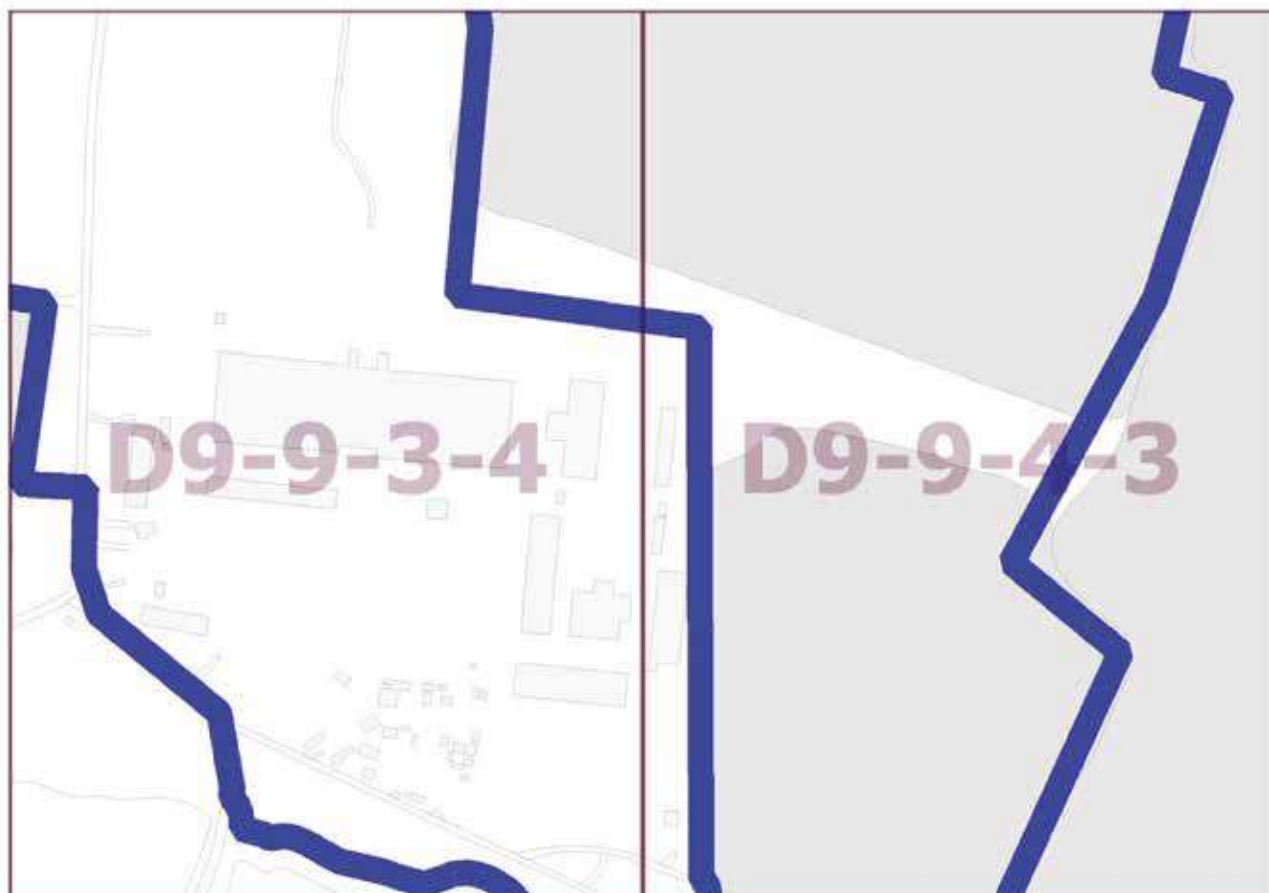
Приложение 105

к постановлению Правительства Москвы
от 27 апреля 2022 г. № 775-ПП

**Внесение изменений в приложение к постановлению Правительства Москвы
от 28 марта 2017 г. № 120-ПП**

Книга 14

Карта градостроительного зонирования

Территории, в границах которых предусматривается осуществление деятельности
по комплексному развитию территории

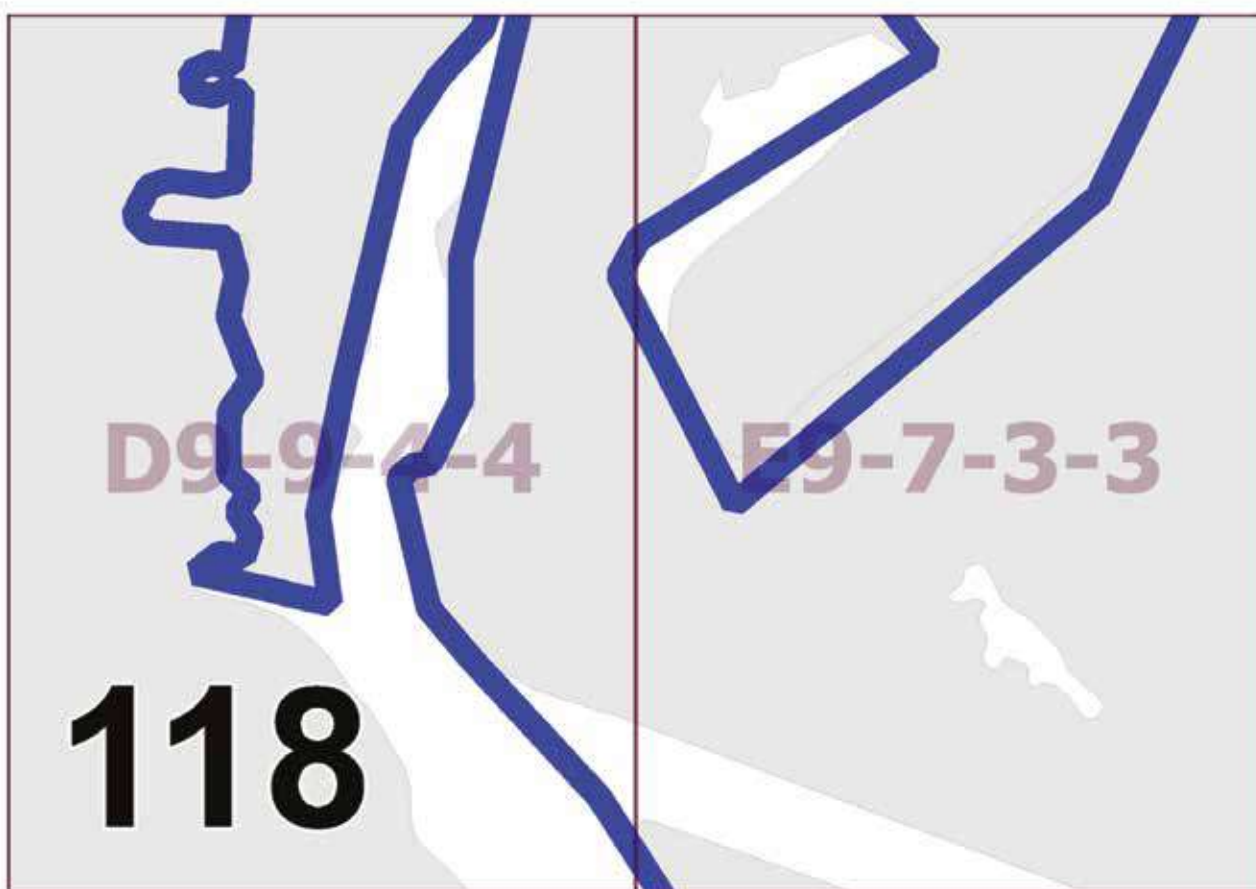
Приложение 106
к постановлению Правительства Москвы
от 27 апреля 2022 г. № 775-ПП

**Внесение изменений в приложение к постановлению Правительства Москвы
от 28 марта 2017 г. № 120-ПП**

Книга 14

Карта градостроительного зонирования

Территории, в границах которых предусматривается осуществление деятельности
по комплексному развитию территории



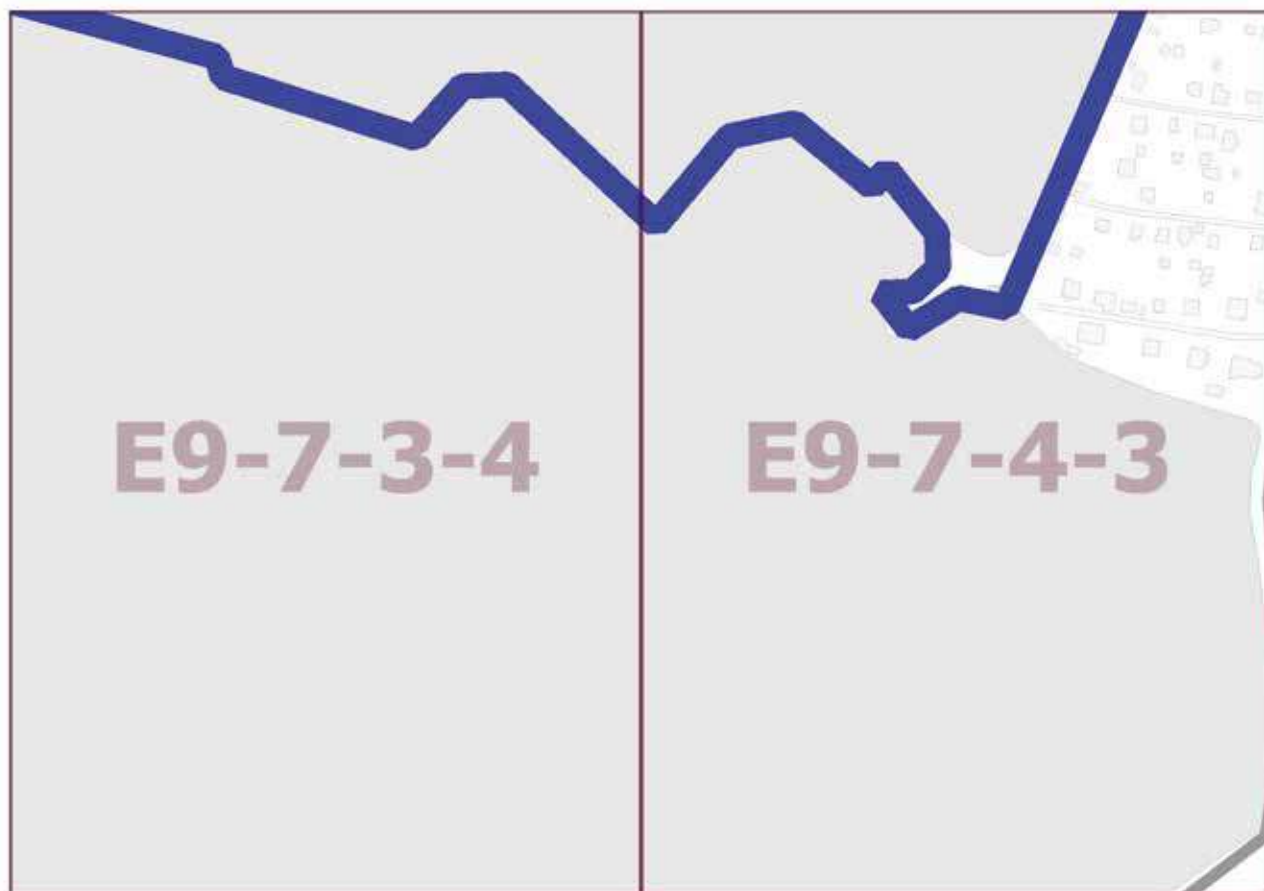
Приложение 107
к постановлению Правительства Москвы
от 27 апреля 2022 г. № 775-ПП

**Внесение изменений в приложение к постановлению Правительства Москвы
от 28 марта 2017 г. № 120-ПП**

Книга 14

Карта градостроительного зонирования

Территории, в границах которых предусматривается осуществление деятельности
по комплексному развитию территории



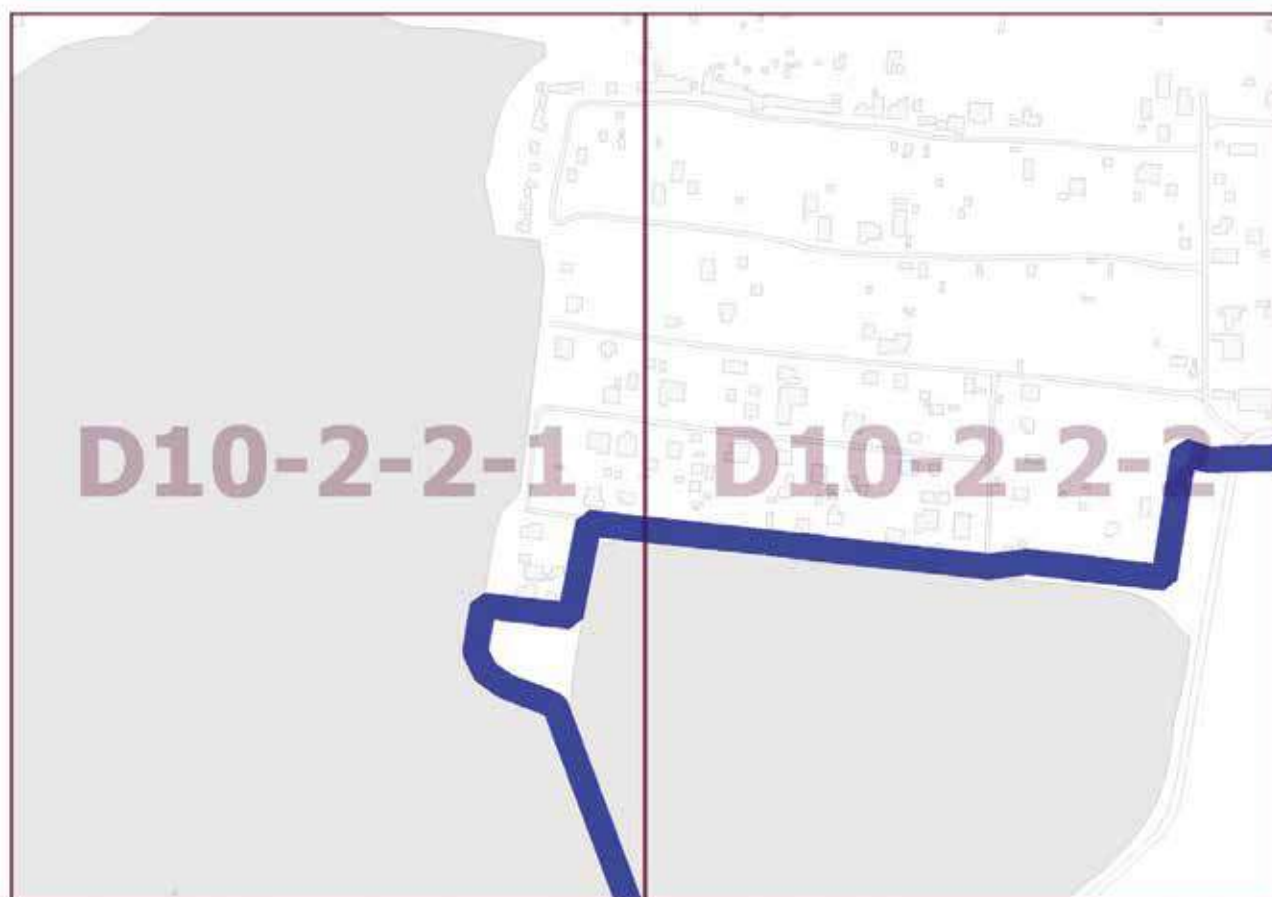
Приложение 108

к постановлению Правительства Москвы
от 27 апреля 2022 г. № 775-ПП

**Внесение изменений в приложение к постановлению Правительства Москвы
от 28 марта 2017 г. № 120-ПП**

Книга 14

Карта градостроительного зонирования

Территории, в границах которых предусматривается осуществление деятельности
по комплексному развитию территории

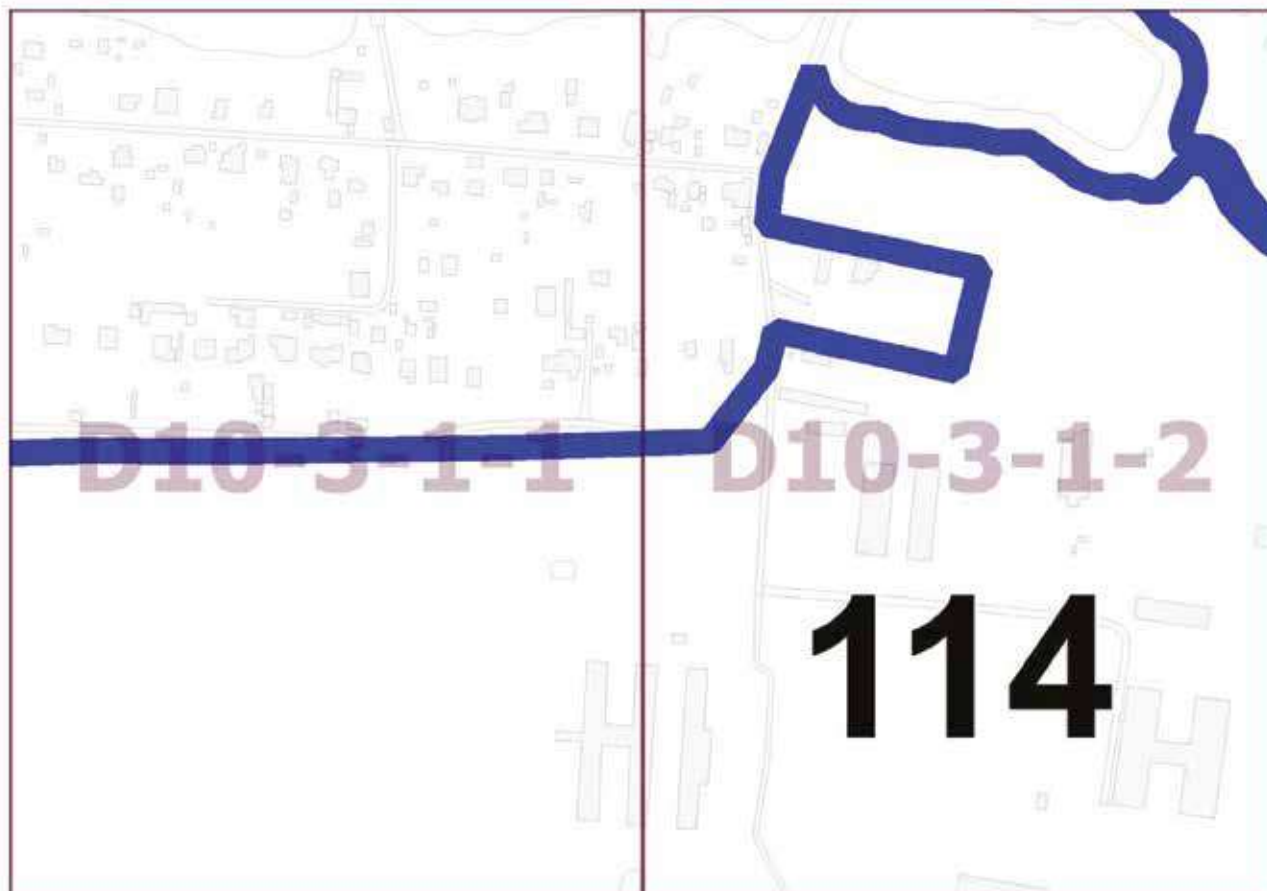
Приложение 109

к постановлению Правительства Москвы
от 27 апреля 2022 г. № 775-ПП

**Внесение изменений в приложение к постановлению Правительства Москвы
от 28 марта 2017 г. № 120-ПП**

Книга 14

Карта градостроительного зонирования

Территории, в границах которых предусматривается осуществление деятельности
по комплексному развитию территории

Приложение 110
к постановлению Правительства Москвы
от 27 апреля 2022 г. № 775-ПП

**Внесение изменений в приложение к постановлению Правительства Москвы
от 28 марта 2017 г. № 120-ПП**

Книга 14

Карта градостроительного зонирования

Территории, в границах которых предусматривается осуществление деятельности
по комплексному развитию территории



Приложение 112
к постановлению Правительства Москвы
от 27 апреля 2022 г. № 775-ПП

**Внесение изменений в приложение к постановлению Правительства Москвы
от 28 марта 2017 г. № 120-ПП**

Книга 14

Карта градостроительного зонирования

Территории, в границах которых предусматривается осуществление деятельности
по комплексному развитию территории



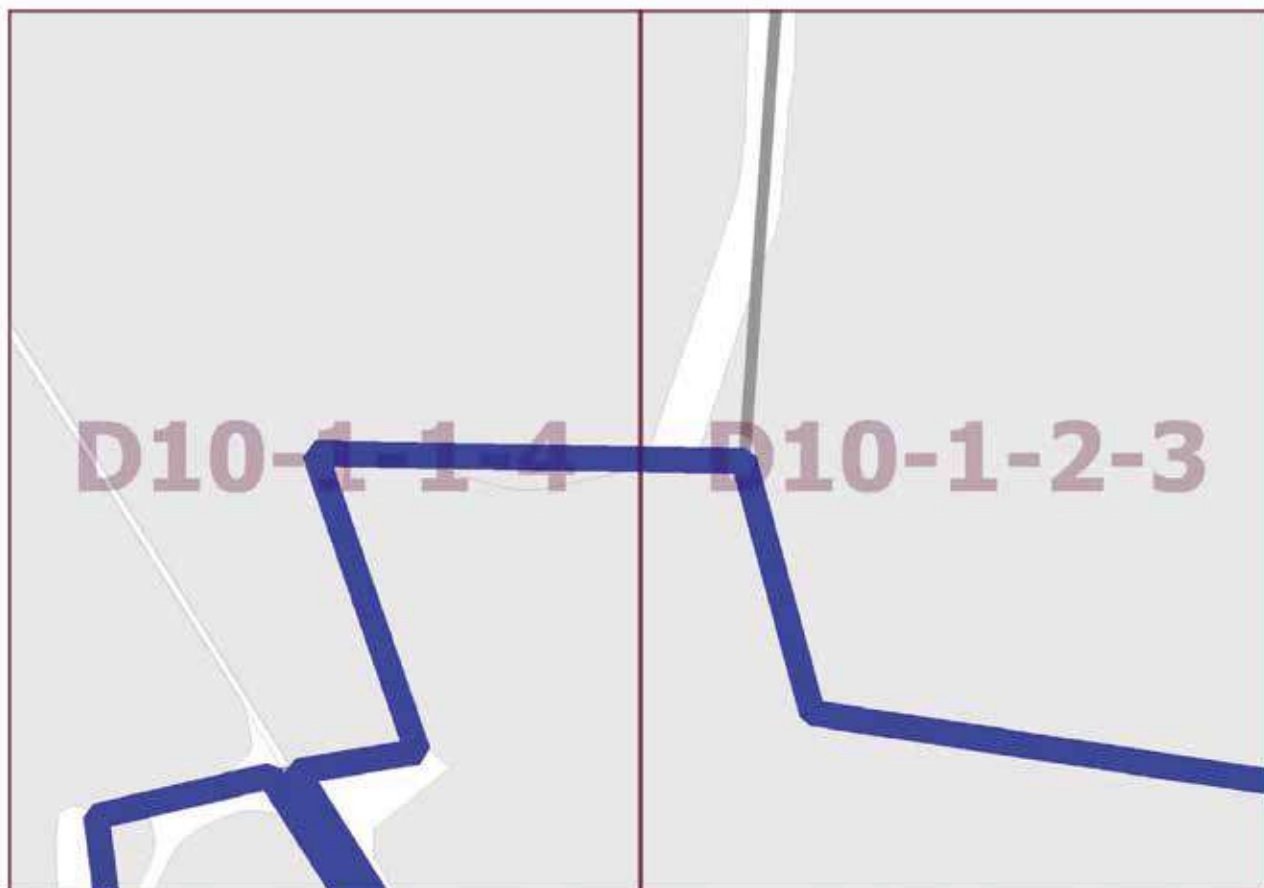
Приложение 113
к постановлению Правительства Москвы
от 27 апреля 2022 г. № 775-ПП

**Внесение изменений в приложение к постановлению Правительства Москвы
от 28 марта 2017 г. № 120-ПП**

Книга 14

Карта градостроительного зонирования

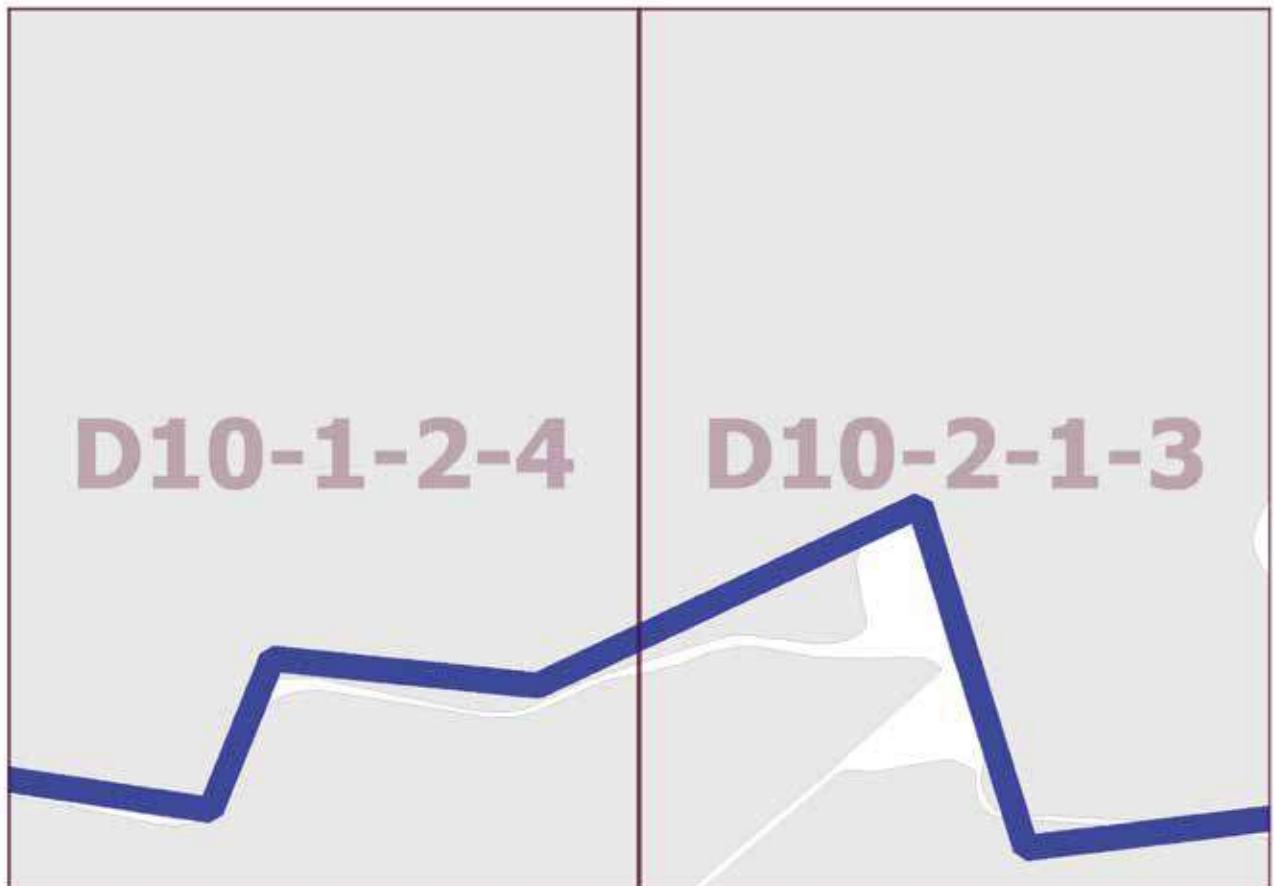
Территории, в границах которых предусматривается осуществление деятельности
по комплексному развитию территории



Приложение 114
к постановлению Правительства Москвы
от 27 апреля 2022 г. № 775-ПП

**Внесение изменений в приложение к постановлению Правительства Москвы
от 28 марта 2017 г. № 120-ПП**

Книга 14
Карта градостроительного зонирования
Территории, в границах которых предусматривается осуществление деятельности
по комплексному развитию территории



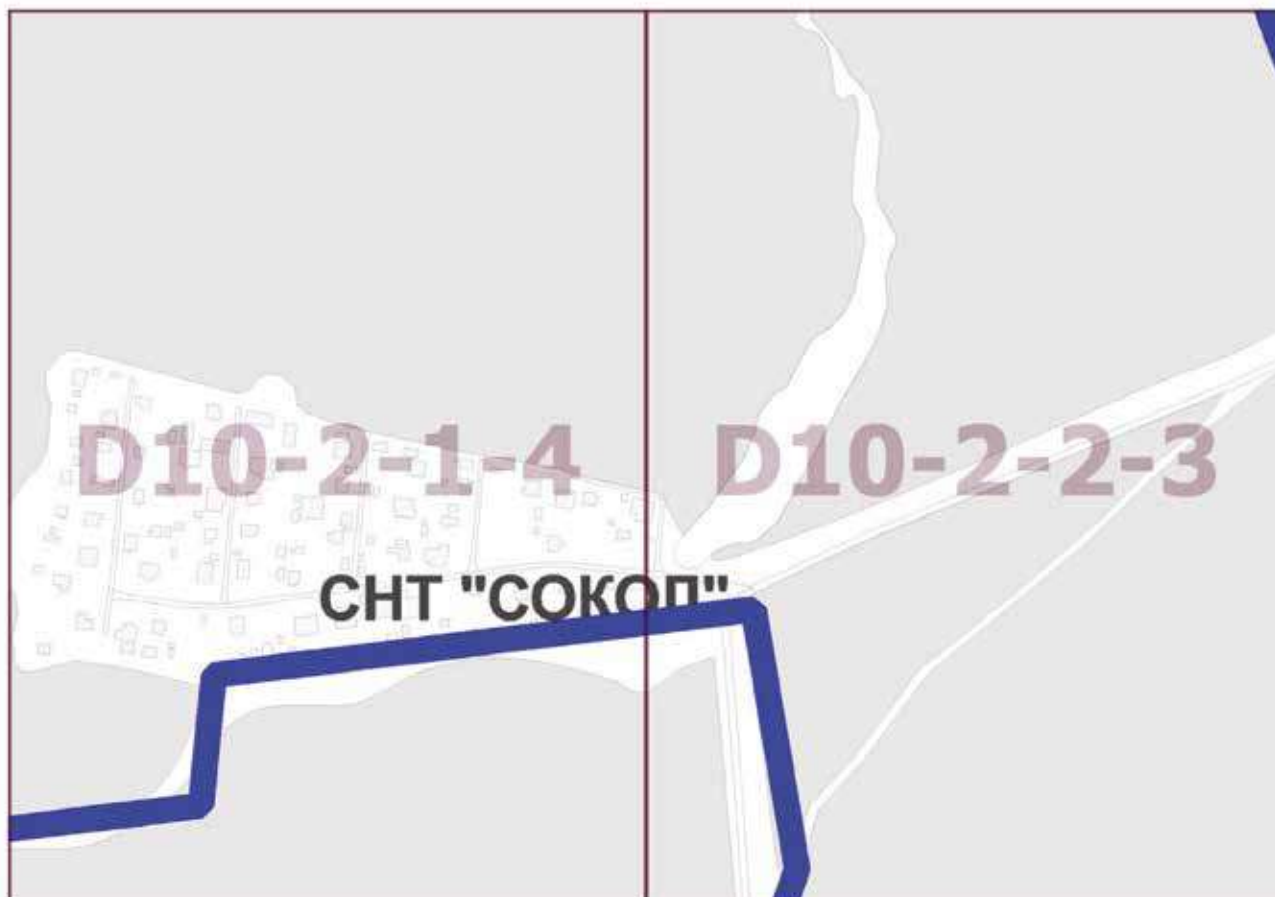
Приложение 115
к постановлению Правительства Москвы
от 27 апреля 2022 г. № 775-ПП

**Внесение изменений в приложение к постановлению Правительства Москвы
от 28 марта 2017 г. № 120-ПП**

Книга 14

Карта градостроительного зонирования

Территории, в границах которых предусматривается осуществление деятельности
по комплексному развитию территории



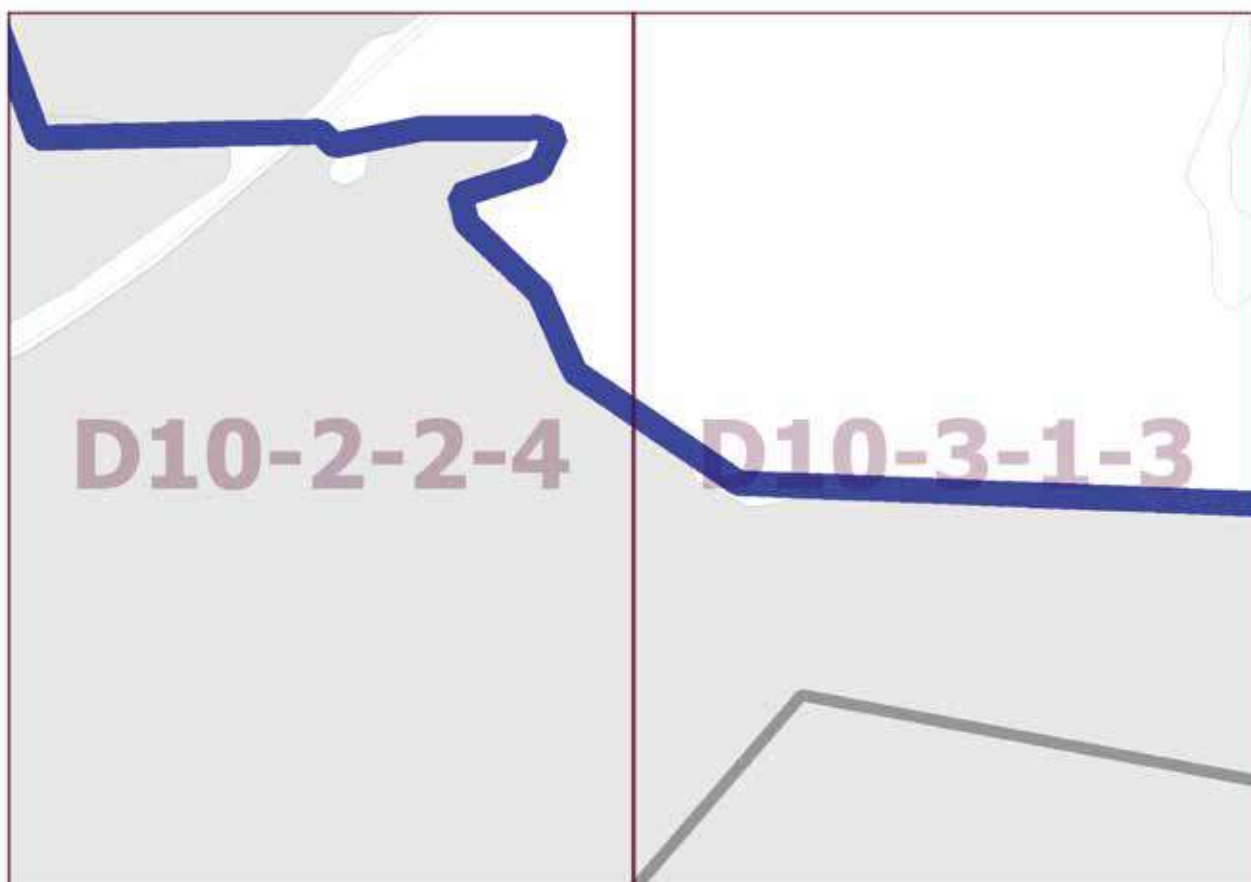
Приложение 116
к постановлению Правительства Москвы
от 27 апреля 2022 г. № 775-ПП

**Внесение изменений в приложение к постановлению Правительства Москвы
от 28 марта 2017 г. № 120-ПП**

Книга 14

Карта градостроительного зонирования

Территории, в границах которых предусматривается осуществление деятельности
по комплексному развитию территории



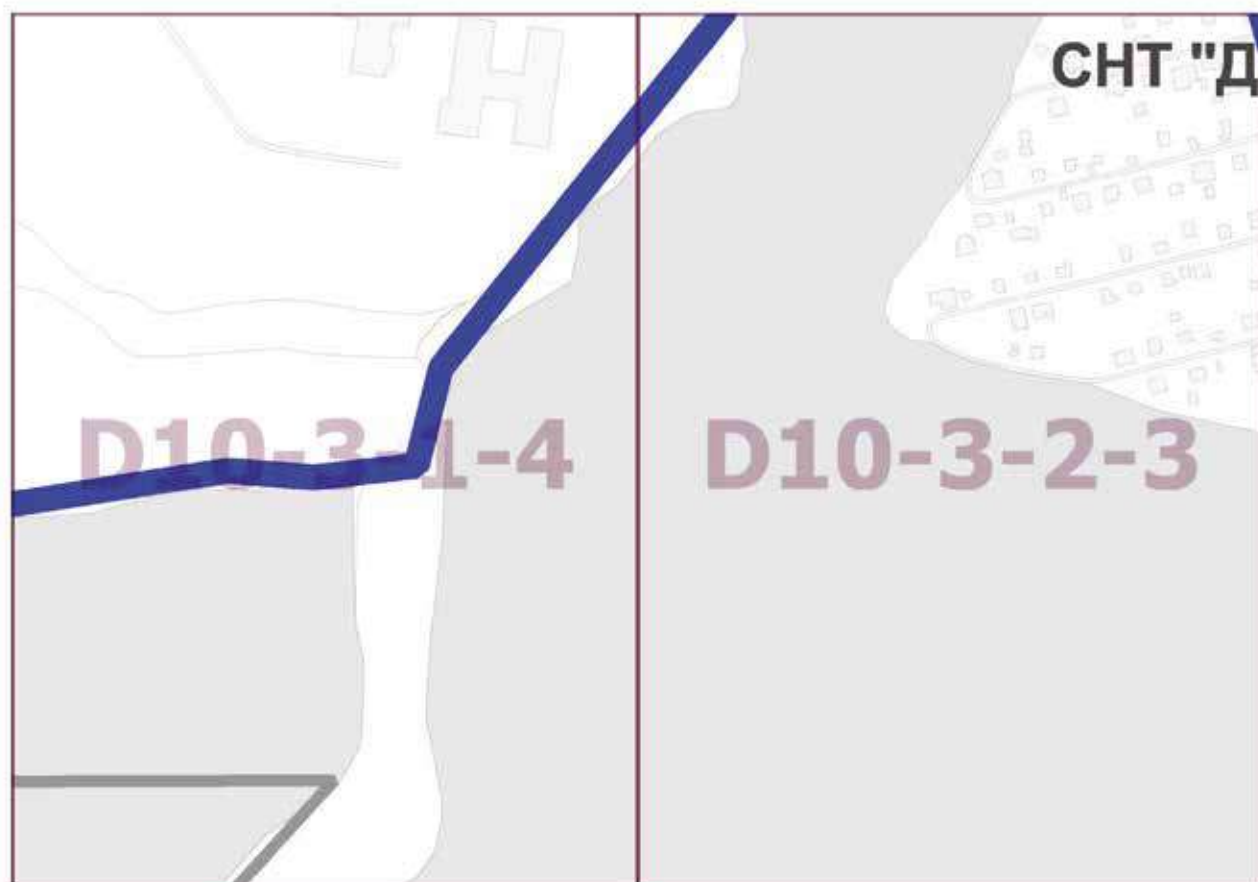
Приложение 117
*к постановлению Правительства Москвы
от 27 апреля 2022 г. № 775-ПП*

**Внесение изменений в приложение к постановлению Правительства Москвы
от 28 марта 2017 г. № 120-ПП**

Книга 14

Карта градостроительного зонирования

Территории, в границах которых предусматривается осуществление деятельности
по комплексному развитию территории



Приложение 118
к постановлению Правительства Москвы
от 27 апреля 2022 г. № 775-ПП

**Внесение изменений в приложение к постановлению Правительства Москвы
от 28 марта 2017 г. № 120-ПП**

Книга 14
Карта градостроительного зонирования
Территории, в границах которых предусматривается осуществление деятельности
по комплексному развитию территории



Приложение 119
*к постановлению Правительства Москвы
от 27 апреля 2022 г. № 775-ПП*

**Внесение изменения в приложение к постановлению Правительства Москвы
от 28 марта 2017 г. № 120-ПП**

Книга 14

Карта градостроительного зонирования

Территории, в границах которых предусматривается осуществление деятельности
по комплексному развитию территории



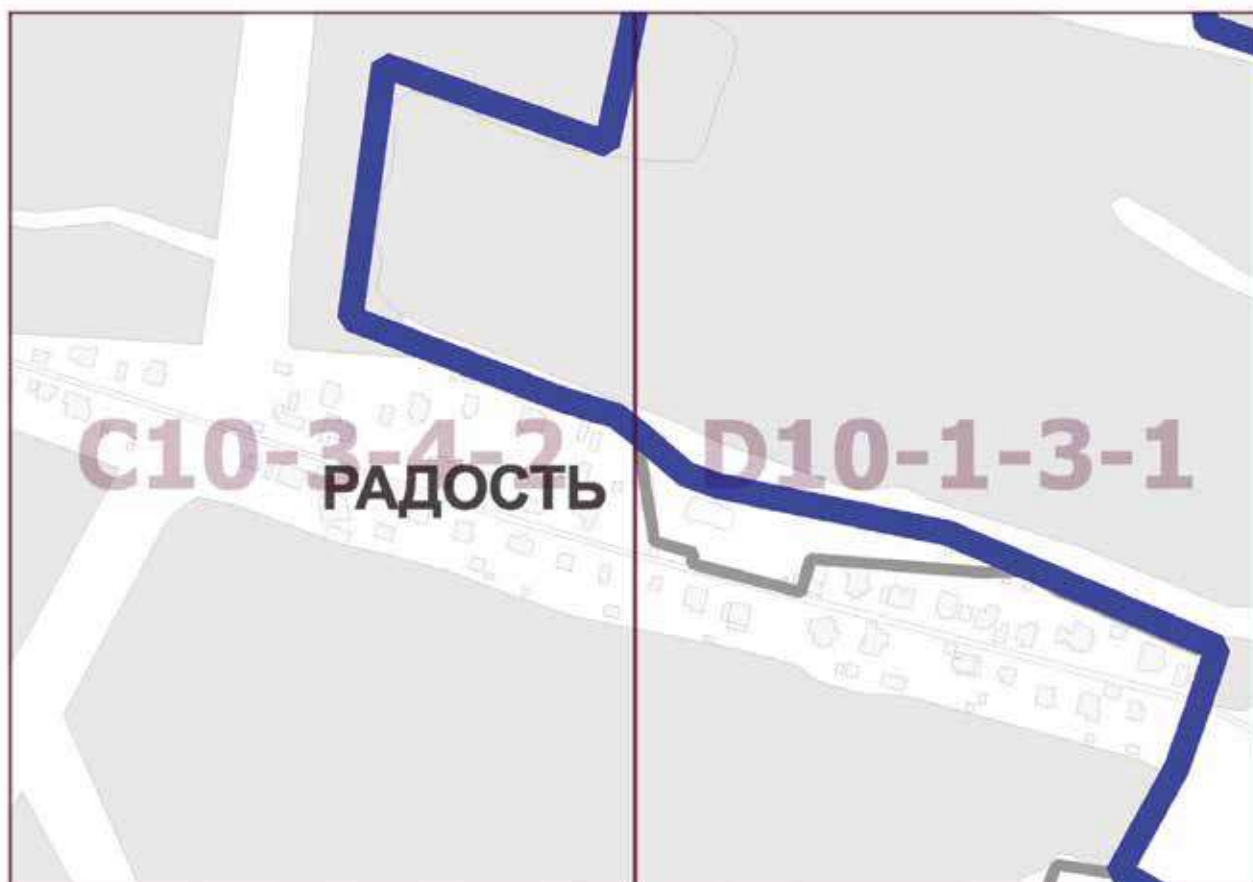
Приложение 120
к постановлению Правительства Москвы
от 27 апреля 2022 г. № 775-ПП

**Внесение изменений в приложение к постановлению Правительства Москвы
от 28 марта 2017 г. № 120-ПП**

Книга 14

Карта градостроительного зонирования

Территории, в границах которых предусматривается осуществление деятельности
по комплексному развитию территории



Приложение 121

к постановлению Правительства Москвы
от 27 апреля 2022 г. № 775-ПП

**Внесение изменений в приложение к постановлению Правительства Москвы
от 28 марта 2017 г. № 120-ПП**

Книга 14

Карта градостроительного зонирования

Территории, в границах которых предусматривается осуществление деятельности
по комплексному развитию территории

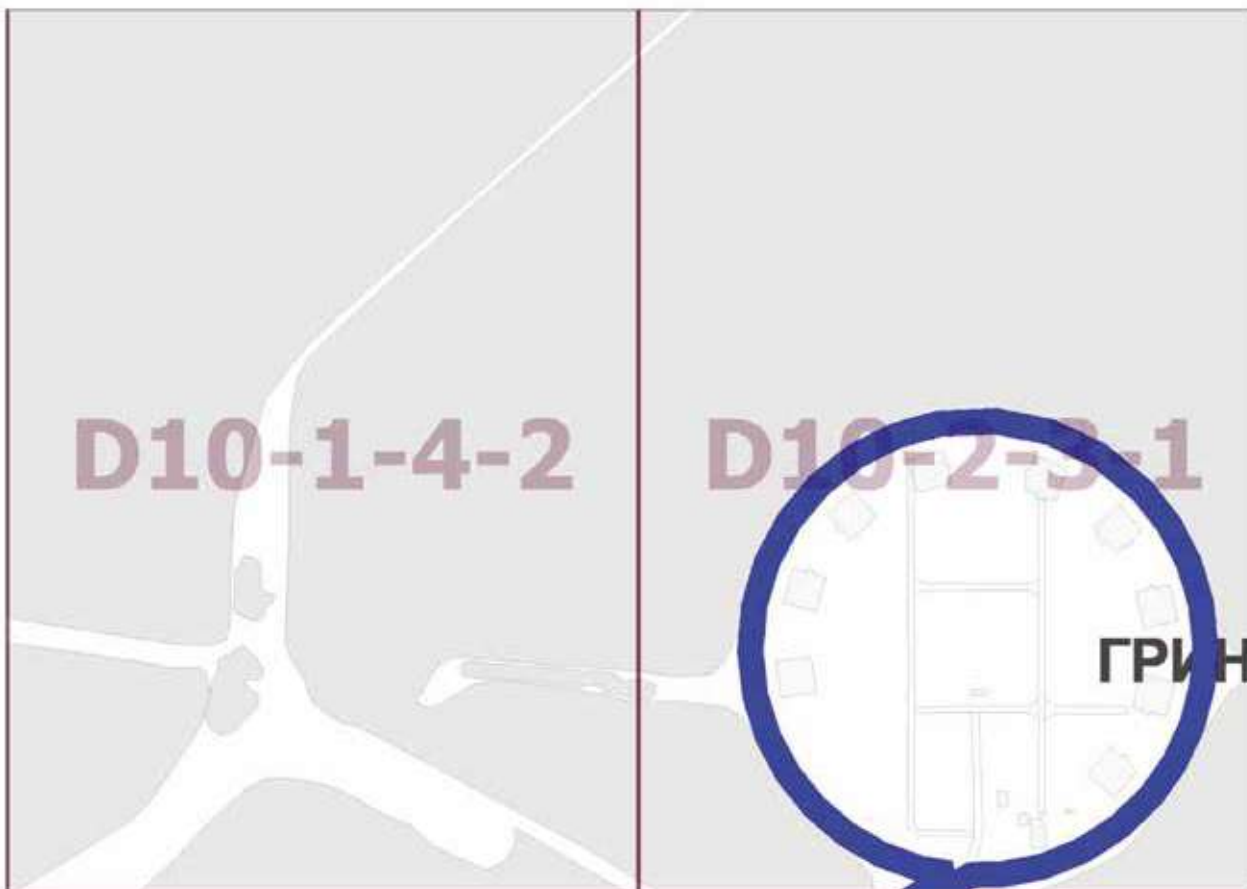
Приложение 122
к постановлению Правительства Москвы
от 27 апреля 2022 г. № 775-ПП

**Внесение изменений в приложение к постановлению Правительства Москвы
от 28 марта 2017 г. № 120-ПП**

Книга 14

Карта градостроительного зонирования

Территории, в границах которых предусматривается осуществление деятельности
по комплексному развитию территории



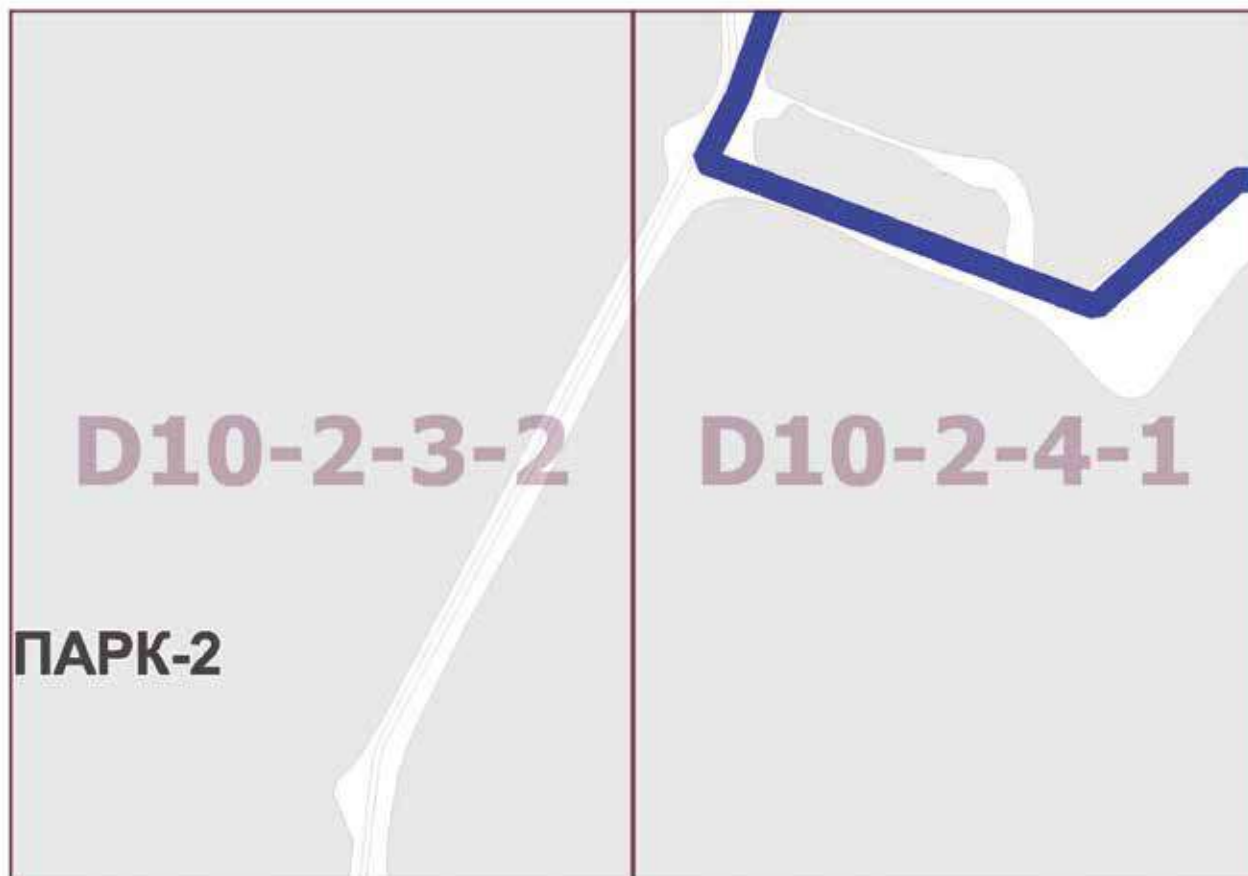
Приложение 123
к постановлению Правительства Москвы
от 27 апреля 2022 г. № 775-ПП

**Внесение изменений в приложение к постановлению Правительства Москвы
от 28 марта 2017 г. № 120-ПП**

Книга 14

Карта градостроительного зонирования

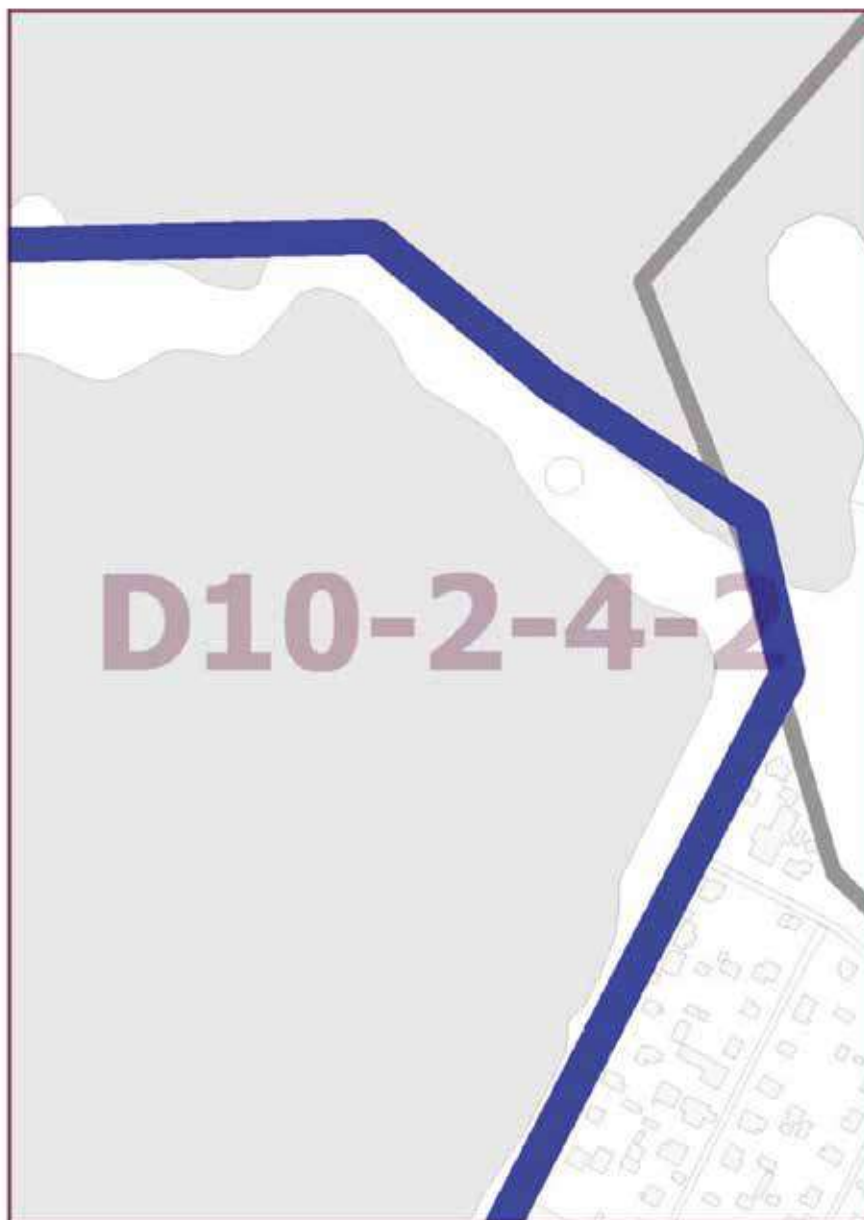
Территории, в границах которых предусматривается осуществление деятельности
по комплексному развитию территории



Приложение 124
к постановлению Правительства Москвы
от 27 апреля 2022 г. № 775-ПП

**Внесение изменения в приложение к постановлению Правительства Москвы
от 28 марта 2017 г. № 120-ПП**

Книга 14
Карта градостроительного зонирования
Территории, в границах которых предусматривается осуществление деятельности
по комплексному развитию территории



Приложение 125
к постановлению Правительства Москвы
от 27 апреля 2022 г. № 775-ПП

**Внесение изменений в приложение к постановлению Правительства Москвы
от 28 марта 2017 г. № 120-ПП**

Книга 14

Карта градостроительного зонирования

Территории, в границах которых предусматривается осуществление деятельности
по комплексному развитию территории



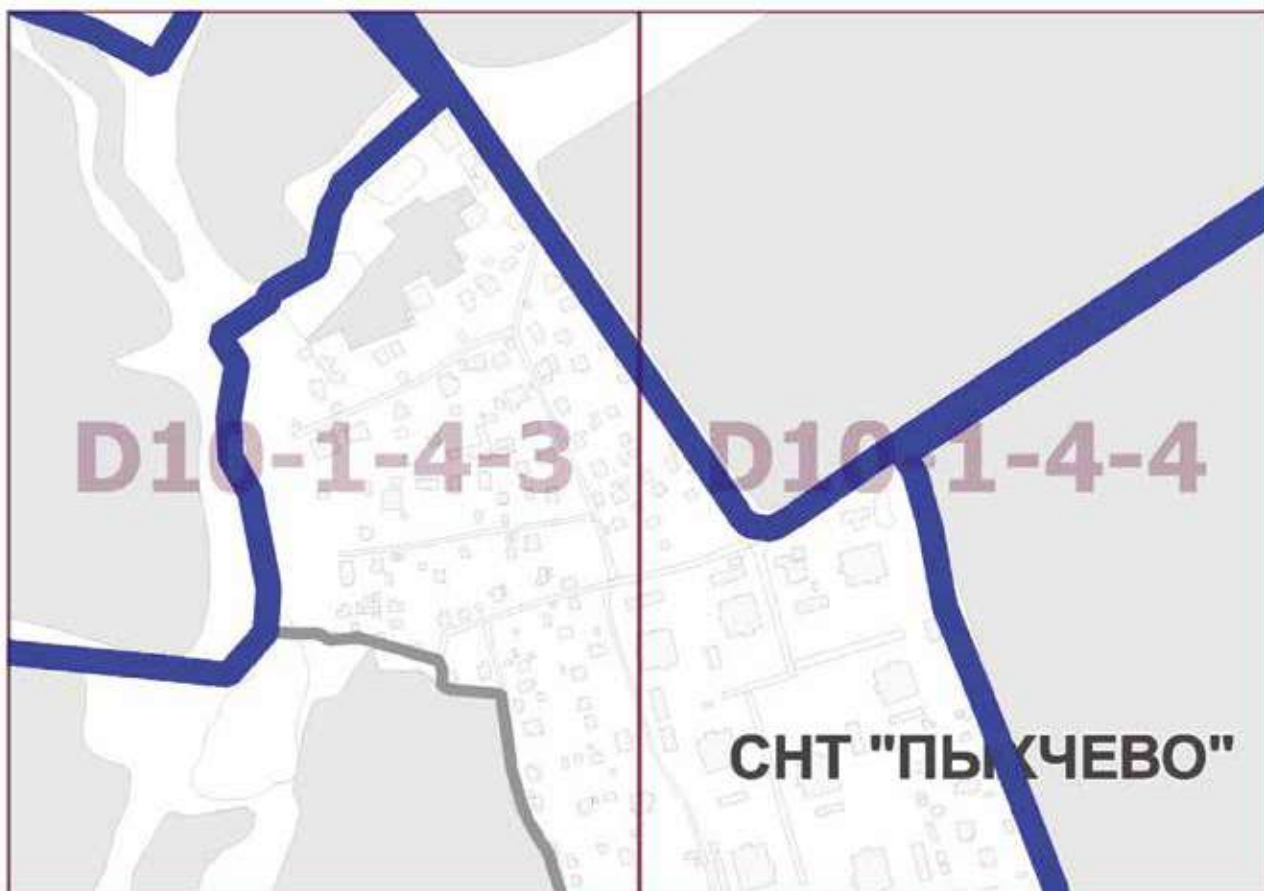
Приложение 126
к постановлению Правительства Москвы
от 27 апреля 2022 г. № 775-ПП

**Внесение изменений в приложение к постановлению Правительства Москвы
от 28 марта 2017 г. № 120-ПП**

Книга 14

Карта градостроительного зонирования

Территории, в границах которых предусматривается осуществление деятельности
по комплексному развитию территории



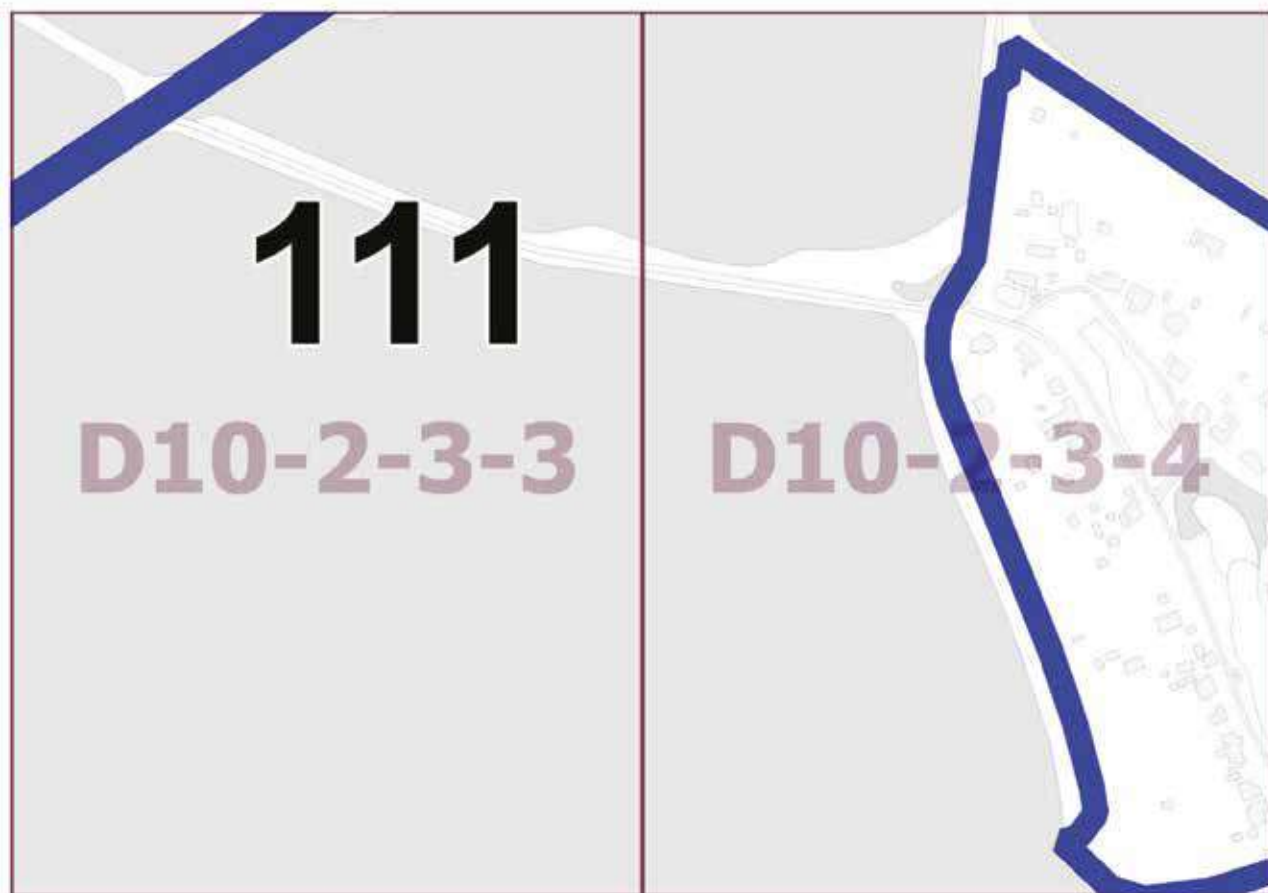
Приложение 127
к постановлению Правительства Москвы
от 27 апреля 2022 г. № 775-ПП

**Внесение изменений в приложение к постановлению Правительства Москвы
от 28 марта 2017 г. № 120-ПП**

Книга 14

Карта градостроительного зонирования

Территории, в границах которых предусматривается осуществление деятельности
по комплексному развитию территории



Приложение 128
к постановлению Правительства Москвы
от 27 апреля 2022 г. № 775-ПП

**Внесение изменений в приложение к постановлению Правительства Москвы
от 28 марта 2017 г. № 120-ПП**

Книга 14

Карта градостроительного зонирования

Территории, в границах которых предусматривается осуществление деятельности
по комплексному развитию территории



Приложение 129

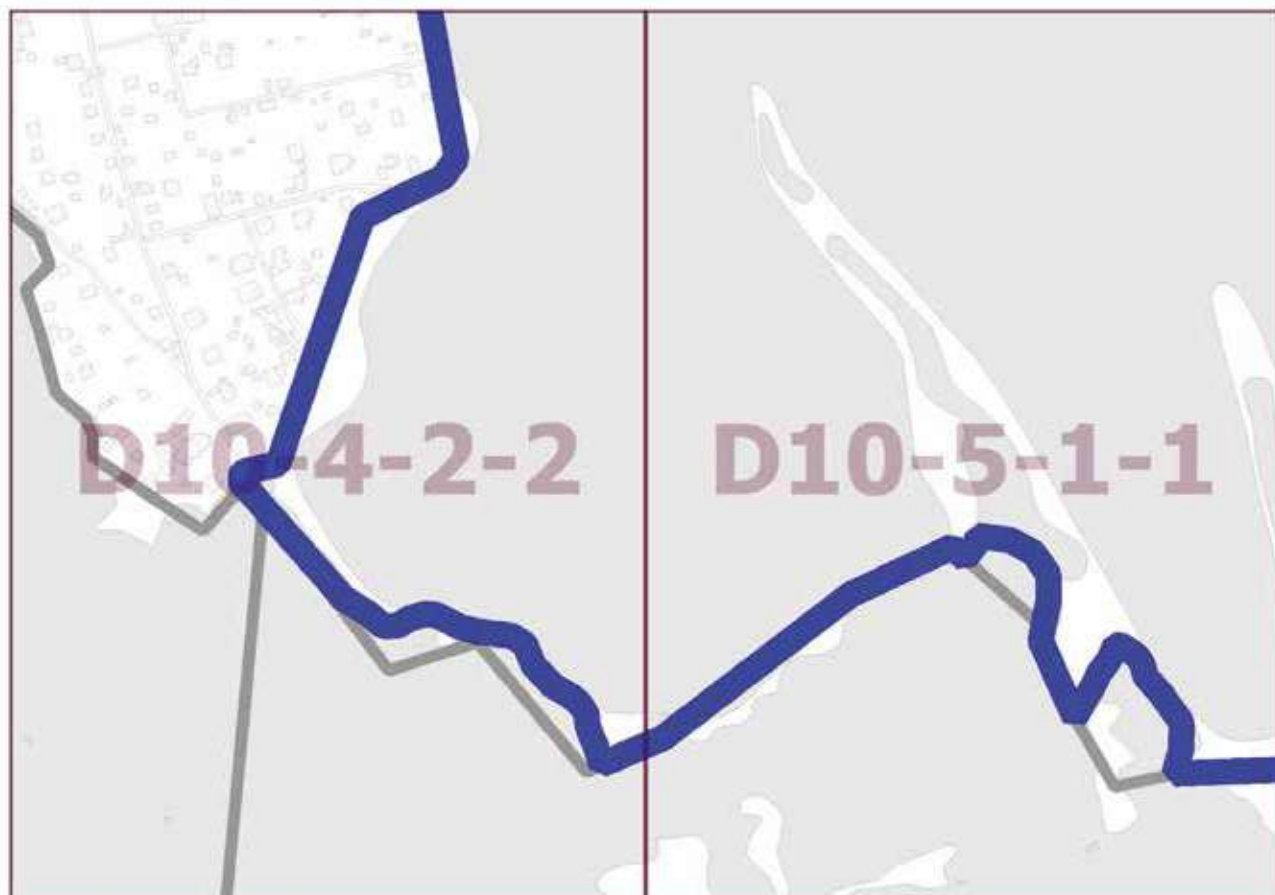
к постановлению Правительства Москвы
от 27 апреля 2022 г. № 775-ПП

**Внесение изменений в приложение к постановлению Правительства Москвы
от 28 марта 2017 г. № 120-ПП**

Книга 14

Карта градостроительного зонирования

Территории, в границах которых предусматривается осуществление деятельности
по комплексному развитию территории



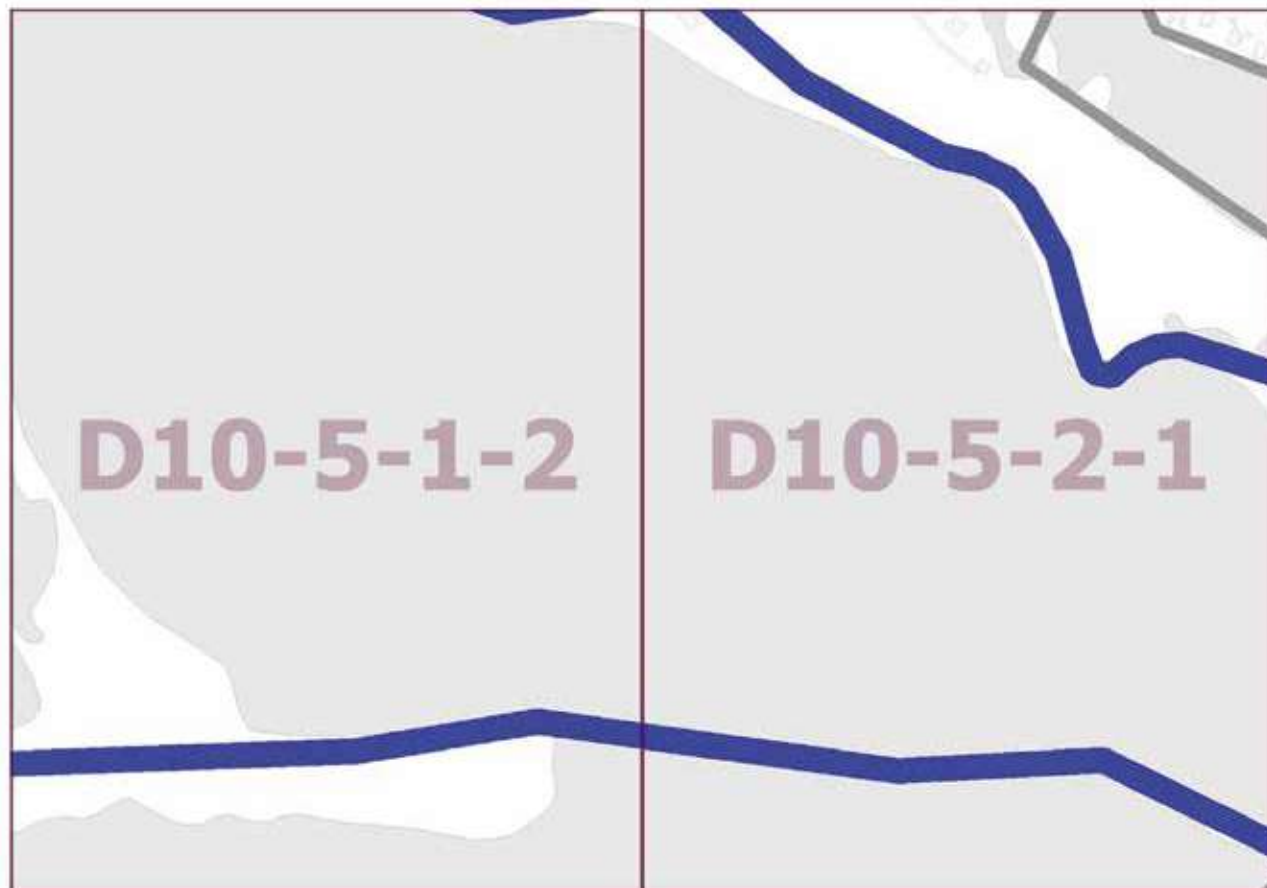
Приложение 130
к постановлению Правительства Москвы
от 27 апреля 2022 г. № 775-ПП

**Внесение изменений в приложение к постановлению Правительства Москвы
от 28 марта 2017 г. № 120-ПП**

Книга 14

Карта градостроительного зонирования

Территории, в границах которых предусматривается осуществление деятельности
по комплексному развитию территории



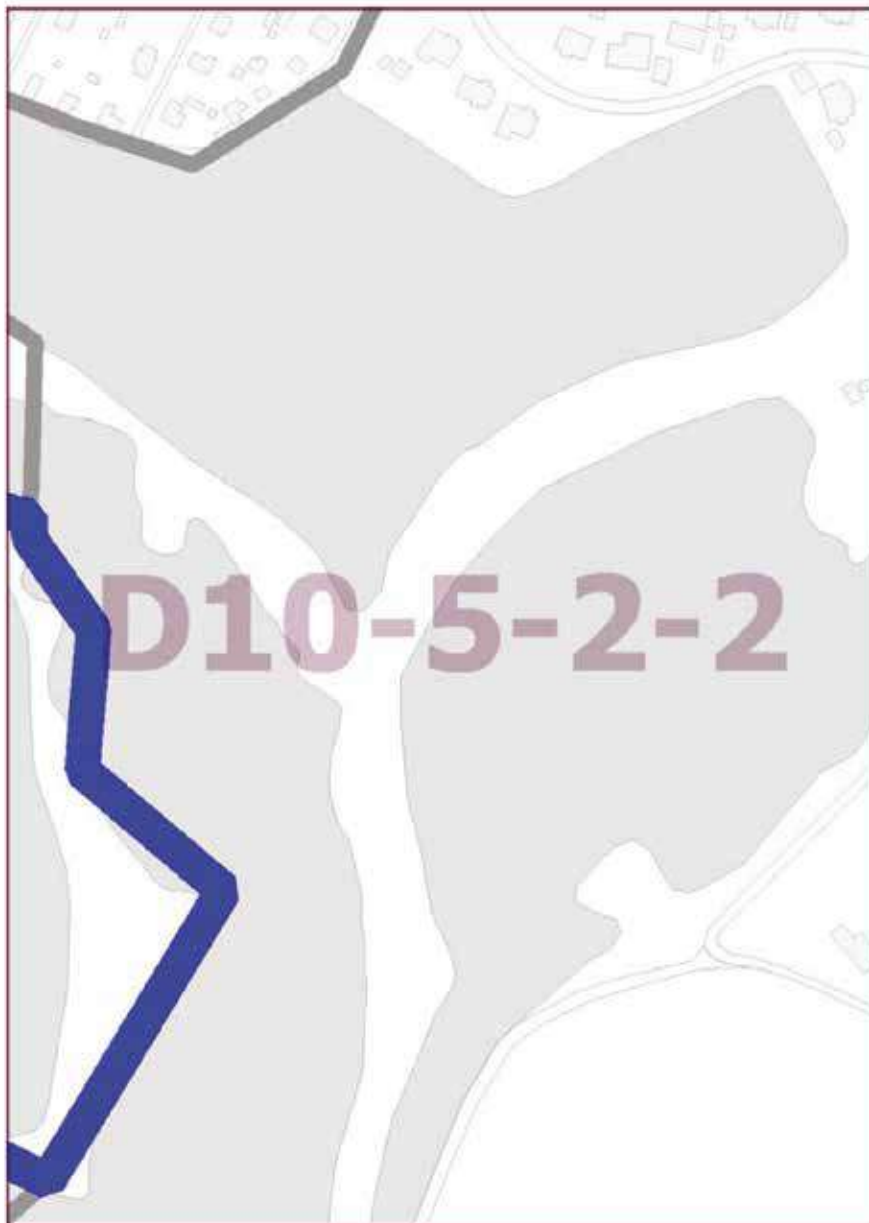
Приложение 131
*к постановлению Правительства Москвы
от 27 апреля 2022 г. № 775-ПП*

**Внесение изменения в приложение к постановлению Правительства Москвы
от 28 марта 2017 г. № 120-ПП**

Книга 14

Карта градостроительного зонирования

Территории, в границах которых предусматривается осуществление деятельности
по комплексному развитию территории



Приложение 132

к постановлению Правительства Москвы
от 27 апреля 2022 г. № 775-ПП

**Внесение изменения в приложение к постановлению Правительства Москвы
от 28 марта 2017 г. № 120-ПП**

Пункт 111

Книга 14

Комплексное развитие территории № 111

В отношении территориальной зоны, для которой установлены виды разрешенного

использования земельных участков и объектов капитального строительства с кодами

1.2, 1.3, 1.4, 1.5, 1.7, 1.8, 1.9, 1.10, 1.11, 1.12, 1.13, 1.14, 1.15, 1.16, 1.17, 1.18, 1.19, 1.20, 3.1, 3.1.1, 3.1.2, 3.2.1, 3.2.2, 3.2.3, 3.3, 3.4, 3.4.1, 3.4.2, 3.5, 3.5.1, 3.5.2, 3.6, 3.6.1, 3.6.2, 3.7, 3.7.1, 3.7.2, 3.9, 3.9.1, 3.9.2, 3.9.3, 3.10, 3.10.1, 3.10.2, 4.1, 4.2, 4.3, 4.4, 4.5, 4.6, 4.8.1, 4.9, 4.10, 5.1.1, 5.1.2, 5.1.3, 5.1.4, 5.1.5, 5.1.6, 5.3, 5.4, 5.5, 6.3, 6.4, 6.6, 6.7, 6.8, 6.9, 6.11, 6.12, 8.3, 12.0, 12.0.1, 12.0.2

Минимально допустимые уровни обеспеченности территории

Транспортная инфраструктура	В соответствии с нормативами			
Коммунальная инфраструктура		Наименование показателя (единицы измерения)	Производственные объекты	Общественные объекты
	Водопотребление	Усредненные расчетные показатели удельного водопотребления в сутки на 1 кв.м общей площади застройки, л/(сутки * кв.м)	2,6 дополнительное водопотребление для нужд промышленного производства определяется в зависимости от технологии	5
	Водоотведение	Коэффициент стока	0,8	0,7
		Объем поверхностных вод, поступающих на очистку (куб.м с 1 га территории)	70	60
	Теплоснабжение	Средний удельный показатель расхода тепла (отопление, вентиляция, горячее водоснабжение – среднечасовое, не более), (ккал/(час * кв.м))	50,4 на 1 кв.м общей площади застройки	44,5 на 1 кв.м общей площади застройки
Электроснабжение	Средний удельный показатель расхода электроэнергии на 1 кв.м общей площади застройки в функциональной зоне (не более), кВт/ кв.м	Определяется в зависимости от технологии производства	0,078	

Расчетные показатели максимально допустимого уровня территориальной доступности указанных объектов для населения в отношении территорий, подлежащих комплексному развитию

Социальная инфраструктура	Амбулаторно-поликлинические	Следует размещать на территории предприятия
	Аптеки	
	Столовые, кафетерии, буфеты	
Транспортная инфраструктура	Остановочные пункты наземного городского общественного транспорта	Не более 400 м от проходной предприятий в производственных и коммунально-складских зонах
	Въезд на территорию	Не менее двух въездов для предприятий с площадками размером более 5 га

Приложение 133

к постановлению Правительства Москвы
от 27 апреля 2022 г. № 775-ПП

**Внесение изменения в приложение к постановлению Правительства Москвы
от 28 марта 2017 г. № 120-ПП**

Пункт 112

Книга 14

Комплексное развитие территории № 112

В отношении территориальной зоны, для которой установлены виды разрешенного использования земельных участков и объектов капитального строительства с кодами 1.2, 1.3, 1.4, 1.5, 1.7, 1.8, 1.9, 1.10, 1.11, 1.12, 1.13, 1.14, 1.15, 1.16, 1.17, 1.18, 1.19, 1.20, 3.1, 3.1.1, 3.1.2, 3.2.1, 3.2.2, 3.2.3, 3.3, 3.4, 3.4.1, 3.4.2, 3.5, 3.5.1, 3.5.2, 3.6, 3.6.1, 3.6.2, 3.7, 3.7.1, 3.7.2, 3.9, 3.9.1, 3.9.2, 3.9.3, 3.10, 3.10.1, 3.10.2, 4.1, 4.2, 4.3, 4.4, 4.5, 4.6, 4.8.1, 4.9, 4.10, 5.1.1, 5.1.2, 5.1.3, 5.1.4, 5.1.5, 5.1.6, 5.3, 5.4, 5.5, 6.3, 6.4, 6.6, 6.7, 6.8, 6.9, 6.11, 6.12, 8.3, 9.1, 12.0, 12.0.1, 12.0.2

Минимально допустимые уровни обеспеченности территории

Транспортная инфраструктура	В соответствии с нормативами			
Коммунальная инфраструктура		Наименование показателя (единицы измерения)	Производственные объекты	Общественные объекты
	Водопотребление	Усредненные расчетные показатели удельного водопотребления в сутки на 1 кв.м общей площади застройки, л/(сутки * кв.м)	2,6 дополнительное водопотребление для нужд промышленного производства определяется в зависимости от технологии	5
	Водоотведение	Коэффициент стока	0,8	0,7
		Объем поверхностных вод, поступающих на очистку (куб.м с 1 га территории)	70	60
	Теплоснабжение	Средний удельный показатель расхода тепла (отопление, вентиляция, горячее водоснабжение – среднечасовое, не более), (ккал/(час * кв.м))	50,4 на 1 кв.м общей площади застройки	44,5 на 1 кв.м общей площади застройки
Электроснабжение	Средний удельный показатель расхода электроэнергии на 1 кв.м общей площади застройки в функциональной зоне (не более), кВт/ кв.м	Определяется в зависимости от технологии производства	0,078	

Расчетные показатели максимально допустимого уровня территориальной доступности указанных объектов для населения в отношении территорий, подлежащих комплексному развитию

Социальная инфраструктура	Амбулаторно-поликлинические	Следует размещать на территории предприятия
	Аптеки	
	Столовые, кафетерии, буфеты	
Транспортная инфраструктура	Остановочные пункты наземного городского общественного транспорта	Не более 400 м от проходной предприятий в производственных и коммунально-складских зонах
	Въезд на территорию	Не менее двух въездов для предприятий с площадками размером более 5 га

Приложение 134

к постановлению Правительства Москвы
от 27 апреля 2022 г. № 775-ПП

**Внесение изменения в приложение к постановлению Правительства Москвы
от 28 марта 2017 г. № 120-ПП**

Пункт 113

Книга 14

Комплексное развитие территории № 113

В отношении территориальной зоны, для которой установлены виды разрешенного использования земельных участков и объектов капитального строительства с кодами 1.2, 1.3, 1.4, 1.5, 1.7, 1.8, 1.9, 1.10, 1.11, 1.12, 1.13, 1.14, 1.15, 1.16, 1.17, 1.18, 1.19, 1.20, 3.1, 3.1.1, 3.1.2, 3.2.1, 3.2.2, 3.2.3, 3.3, 3.4, 3.4.1, 3.4.2, 3.5, 3.5.1, 3.5.2, 3.6, 3.6.1, 3.6.2, 3.7, 3.7.1, 3.7.2, 3.9, 3.9.1, 3.9.2, 3.9.3, 3.10, 3.10.1, 3.10.2, 4.1, 4.2, 4.3, 4.4, 4.5, 4.6, 4.8.1, 4.9, 4.10, 5.1.1, 5.1.2, 5.1.3, 5.1.4, 5.1.5, 5.1.6, 5.3, 5.4, 5.5, 6.3, 6.4, 6.6, 6.7, 6.8, 6.9, 6.11, 6.12, 8.3, 9.1, 11.0, 12.0, 12.0.1, 12.0.2

Минимально допустимые уровни обеспеченности территории

Транспортная инфраструктура	В соответствии с нормативами			
Коммунальная инфраструктура		Наименование показателя (единицы измерения)	Производственные объекты	Общественные объекты
	Водопотребление	Усредненные расчетные показатели удельного водопотребления в сутки на 1 кв.м общей площади застройки, л/(сутки * кв.м)	2,6 дополнительное водопотребление для нужд промышленного производства определяется в зависимости от технологии	5
	Водоотведение	Коэффициент стока	0,8	0,7
		Объем поверхностных вод, поступающих на очистку (куб.м с 1 га территории)	70	60
	Теплоснабжение	Средний удельный показатель расхода тепла (отопление, вентиляция, горячее водоснабжение – среднечасовое, не более), (ккал/(час * кв.м))	50,4 на 1 кв.м общей площади застройки	44,5 на 1 кв.м общей площади застройки
Электроснабжение	Средний удельный показатель расхода электроэнергии на 1 кв.м общей площади застройки в функциональной зоне (не более), кВт/ кв.м	Определяется в зависимости от технологии производства	0,078	

Расчетные показатели максимально допустимого уровня территориальной доступности указанных объектов для населения в отношении территорий, подлежащих комплексному развитию

Социальная инфраструктура	Амбулаторно-поликлинические	Следует размещать на территории предприятия
	Аптеки	
	Столовые, кафетерии, буфеты	
Транспортная инфраструктура	Остановочные пункты наземного городского общественного транспорта	Не более 400 м от проходной предприятий в производственных и коммунально-складских зонах
	Въезд на территорию	Не менее двух въездов для предприятий с площадками размером более 5 га

Приложение 135

к постановлению Правительства Москвы
от 27 апреля 2022 г. № 775-ПП

**Внесение изменения в приложение к постановлению Правительства Москвы
от 28 марта 2017 г. № 120-ПП**

Пункт 114

Книга 14

Комплексное развитие территории № 114

В отношении территориальной зоны, для которой установлены виды разрешенного использования земельных участков и объектов капитального строительства с кодами 1.2, 1.3, 1.4, 1.5, 1.7, 1.8, 1.9, 1.10, 1.11, 1.12, 1.13, 1.14, 1.15, 1.16, 1.17, 1.18, 1.19, 1.20, 3.1, 3.1.1, 3.1.2, 3.2.1, 3.2.2, 3.2.3, 3.3, 3.4, 3.4.1, 3.4.2, 3.5, 3.5.1, 3.5.2, 3.6, 3.6.1, 3.6.2, 3.7, 3.7.1, 3.7.2, 3.9, 3.9.1, 3.9.2, 3.9.3, 3.10, 3.10.1, 3.10.2, 4.1, 4.2, 4.3, 4.4, 4.5, 4.6, 4.8.1, 4.9, 4.10, 5.1.1, 5.1.2, 5.1.3, 5.1.4, 5.1.5, 5.1.6, 5.3, 5.4, 5.5, 6.3, 6.4, 6.6, 6.7, 6.8, 6.9, 6.11, 6.12, 8.3, 12.0, 12.0.1, 12.0.2

Минимально допустимые уровни обеспеченности территории

Транспортная инфраструктура	В соответствии с нормативами			
Коммунальная инфраструктура		Наименование показателя (единицы измерения)	Производственные объекты	Общественные объекты
	Водопотребление	Усредненные расчетные показатели удельного водопотребления в сутки на 1 кв.м общей площади застройки, л/(сутки * кв.м)	2,6 дополнительное водопотребление для нужд промышленного производства определяется в зависимости от технологии	5
	Водоотведение	Коэффициент стока	0,8	0,7
		Объем поверхностных вод, поступающих на очистку (куб.м с 1 га территории)	70	60
	Теплоснабжение	Средний удельный показатель расхода тепла (отопление, вентиляция, горячее водоснабжение – среднечасовое, не более), (ккал/(час * кв.м))	50,4 на 1 кв.м общей площади застройки	44,5 на 1 кв.м общей площади застройки
Электроснабжение	Средний удельный показатель расхода электроэнергии на 1 кв.м общей площади застройки в функциональной зоне (не более), кВт/ кв.м	Определяется в зависимости от технологии производства	0,078	

Расчетные показатели максимально допустимого уровня территориальной доступности указанных объектов для населения в отношении территорий, подлежащих комплексному развитию

Социальная инфраструктура	Амбулаторно-поликлинические	Следует размещать на территории предприятия
	Аптеки	
	Столовые, кафетерии, буфеты	
Транспортная инфраструктура	Остановочные пункты наземного городского общественного транспорта	Не более 400 м от проходной предприятий в производственных и коммунально-складских зонах
	Въезд на территорию	Не менее двух въездов для предприятий с площадками размером более 5 га

Приложение 136

к постановлению Правительства Москвы
от 27 апреля 2022 г. № 775-ПП

**Внесение изменения в приложение к постановлению Правительства Москвы
от 28 марта 2017 г. № 120-ПП**

Пункт 115

Книга 14

Комплексное развитие территории № 115

В отношении территориальной зоны, для которой установлены виды разрешенного

использования земельных участков и объектов капитального строительства с кодами

1.2, 1.3, 1.4, 1.5, 1.7, 1.8, 1.9, 1.10, 1.11, 1.12, 1.13, 1.14, 1.15, 1.16, 1.17, 1.18, 1.19, 1.20, 3.1, 3.1.1,

3.1.2, 3.2.1, 3.2.2, 3.2.3, 3.3, 3.4, 3.4.1, 3.4.2, 3.5, 3.5.1, 3.5.2, 3.6, 3.6.1, 3.6.2, 3.7, 3.7.1, 3.7.2,

3.9, 3.9.1, 3.9.2, 3.9.3, 3.10, 3.10.1, 3.10.2, 4.1, 4.2, 4.3, 4.4, 4.5, 4.6, 4.8.1, 4.9, 4.10, 5.1.1, 5.1.2, 5.1.3, 5.1.4, 5.1.5,

5.1.6, 5.3, 5.4, 5.5, 6.3, 6.4, 6.6, 6.7, 6.8, 6.9, 6.11, 6.12, 8.3, 9.1, 11.0, 12.0, 12.0.1, 12.0.2

Минимально допустимые уровни обеспеченности территории

Транспортная инфраструктура	В соответствии с нормативами			
Коммунальная инфраструктура		Наименование показателя (единицы измерения)	Производственные объекты	Общественные объекты
	Водопотребление	Усредненные расчетные показатели удельного водопотребления в сутки на 1 кв.м общей площади застройки, л/(сутки * кв.м)	2,6 дополнительное водопотребление для нужд промышленного производства определяется в зависимости от технологии	5
	Водоотведение	Коэффициент стока	0,8	0,7
		Объем поверхностных вод, поступающих на очистку (куб.м с 1 га территории)	70	60
	Теплоснабжение	Средний удельный показатель расхода тепла (отопление, вентиляция, горячее водоснабжение – среднечасовое, не более), (ккал/(час * кв.м))	50,4 на 1 кв.м общей площади застройки	44,5 на 1 кв.м общей площади застройки
Электроснабжение	Средний удельный показатель расхода электроэнергии на 1 кв.м общей площади застройки в функциональной зоне (не более), кВт/ кв.м	Определяется в зависимости от технологии производства	0,078	

Расчетные показатели максимально допустимого уровня территориальной доступности указанных объектов для населения в отношении территорий, подлежащих комплексному развитию

Социальная инфраструктура	Амбулаторно-поликлинические	Следует размещать на территории предприятия
	Аптеки	
	Столовые, кафетерии, буфеты	
Транспортная инфраструктура	Остановочные пункты наземного городского общественного транспорта	Не более 400 м от проходной предприятий в производственных и коммунально-складских зонах
	Въезд на территорию	Не менее двух въездов для предприятий с площадками размером более 5 га

Приложение 137

к постановлению Правительства Москвы
от 27 апреля 2022 г. № 775-ПП

**Внесение изменения в приложение к постановлению Правительства Москвы
от 28 марта 2017 г. № 120-ПП**

Пункт 116

Книга 14

Комплексное развитие территории № 116

В отношении территориальной зоны, для которой установлены виды разрешенного использования земельных участков и объектов капитального строительства с кодами

3.3, 3.1.1, 3.5.1, 4.4, 5.1.2, 5.1.3, 12.0.1, 12.0.2

Минимально допустимые уровни обеспеченности территории

Транспортная инфраструктура	В соответствии с нормативами		
Коммунальная инфраструктура		Наименование показателя (единицы измерения)	Общественные объекты
	Водопотребление	Усредненные расчетные показатели удельного водопотребления в сутки на 1 кв.м общей площади застройки, л/(сутки * кв.м)	5
	Водоотведение	Коэффициент стока	0,7
		Объем поверхностных вод, поступающих на очистку (куб.м с 1 га территории)	60
	Теплоснабжение	Средний удельный показатель расхода тепла (отопление, вентиляция, горячее водоснабжение – среднечасовое, не более), (ккал/(час * кв.м))	44,5 на 1 кв.м общей площади застройки
	Электроснабжение	Средний удельный показатель расхода электроэнергии на 1 кв.м общей площади застройки в функциональной зоне (не более), кВт/ кв.м	0,078

Максимально допустимые уровни территориальной доступности не нормируются

В отношении территориальной зоны, для которой установлены виды разрешенного использования земельных участков и объектов капитального строительства с кодами 2.1, 2.2, 13.2

Минимально допустимые уровни обеспеченности территории

Социальная инфраструктура	Объект общего образования	124 места на 1000 жителей
	Объект общего образования для детей с ОВЗ	5 мест на 1000 жителей
	Объект дошкольного образования	63 места на 1000 жителей
	Объект дошкольного образования для детей с ОВЗ	8 мест на 1000 жителей
	Поликлиника смешанного типа	19 посещений/смену на 1000 жителей

Коммунальная инфраструктура	Канализация	подключение к центральной системе канализации: рекомендуется. При отсутствии подключения к центральной системе канализации обязательно наличие локальной системы инженерного обеспечения.
	Мусороудаление	организация вывоза ТБО от площадок с контейнерами. Расстояние от площадок с контейнерами до жилых домов, детских игровых и спортивных площадок, зданий и игровых, прогулочных и спортивных площадок организаций воспитания и обучения, отдыха и оздоровления детей и молодежи, территорий медицинских организаций и предприятий питания – не менее 20 м. При отсутствии организованных площадок вывоз ТБО осуществляется с участков.

Максимально допустимые уровни территориальной доступности

Социальная инфраструктура	Объект общего образования	Пешеходно-транспортная доступность до зданий ИЖС не более 15 минут
	Объект дошкольного образования	Пешеходно-транспортная доступность до зданий ИЖС не более 15 минут
	Поликлиника смешанного типа	Пешеходно-транспортная доступность не более 20 минут
Транспортная инфраструктура	Остановочные пункты скоростного внеуличного общественного транспорта	Пешеходная доступность не более 700 м; транспортная доступность не более 2200 м
	Остановочные пункты наземного городского общественного транспорта	Пешеходная доступность от мест проживания не более 400 м

Приложение 138

к постановлению Правительства Москвы
от 27 апреля 2022 г. № 775-ПП

**Внесение изменения в приложение к постановлению Правительства Москвы
от 28 марта 2017 г. № 120-ПП**

Пункт 117

Книга 14

Комплексное развитие территории № 117

В отношении территориальной зоны, для которой установлены виды разрешенного использования земельных участков и объектов капитального строительства с кодами 1.2, 1.3, 1.4, 1.5, 1.7, 1.8, 1.9, 1.10, 1.11, 1.12, 1.13, 1.14, 1.15, 1.16, 1.17, 1.18, 1.19, 1.20, 3.1, 3.1.1, 3.1.2, 3.2.1, 3.2.2, 3.2.3, 3.3, 3.4, 3.4.1, 3.4.2, 3.5, 3.5.1, 3.5.2, 3.6, 3.6.1, 3.6.2, 3.7, 3.7.1, 3.7.2, 3.9, 3.9.1, 3.9.2, 3.9.3, 3.10, 3.10.1, 3.10.2, 4.1, 4.2, 4.3, 4.4, 4.5, 4.6, 4.8.1, 4.9, 4.10, 5.1.1, 5.1.2, 5.1.3, 5.1.4, 5.1.5, 5.1.6, 5.3, 5.4, 5.5, 6.3, 6.4, 6.6, 6.7, 6.8, 6.9, 6.11, 6.12, 8.0, 8.1, 8.3, 9.1, 11.0, 12.0, 12.0.1, 12.0.2

Минимально допустимые уровни обеспеченности территории

Транспортная инфраструктура	В соответствии с нормативами			
Коммунальная инфраструктура		Наименование показателя (единицы измерения)	Производственные объекты	Общественные объекты
	Водопотребление	Усредненные расчетные показатели удельного водопотребления в сутки на 1 кв.м общей площади застройки, л/(сутки * кв.м)	2,6 дополнительное водопотребление для нужд промышленного производства определяется в зависимости от технологии	5
	Водоотведение	Коэффициент стока	0,8	0,7
		Объем поверхностных вод, поступающих на очистку (куб.м с 1 га территории)	70	60
	Теплоснабжение	Средний удельный показатель расхода тепла (отопление, вентиляция, горячее водоснабжение – среднечасовое, не более), (ккал/(час * кв.м))	50,4 на 1 кв.м общей площади застройки	44,5 на 1 кв.м общей площади застройки
Электроснабжение	Средний удельный показатель расхода электроэнергии на 1кв.м общей площади застройки в функциональной зоне (не более), кВт/ кв.м	Определяется в зависимости от технологии производства	0,078	

Расчетные показатели максимально допустимого уровня территориальной доступности указанных объектов для населения в отношении территорий, подлежащих комплексному развитию

Социальная инфраструктура	Амбулаторно-поликлинические	Следует размещать на территории предприятия
	Аптеки	
	Столовые, кафетерии, буфеты	
Транспортная инфраструктура	Остановочные пункты наземного городского общественного транспорта	Не более 400 м от проходной предприятий в производственных и коммунально-складских зонах
	Въезд на территорию	Не менее двух въездов для предприятий с площадками размером более 5 га

Приложение 139

к постановлению Правительства Москвы
от 27 апреля 2022 г. № 775-ПП

**Внесение изменения в приложение к постановлению Правительства Москвы
от 28 марта 2017 г. № 120-ПП**

Пункт 118

Книга 14

Комплексное развитие территории № 118

В отношении территориальной зоны, для которой установлены виды разрешенного

использования земельных участков и объектов капитального строительства с кодами

1.2, 1.3, 1.4, 1.5, 1.7, 1.8, 1.9, 1.10, 1.11, 1.12, 1.13, 1.14, 1.15, 1.16, 1.17, 1.18, 1.19, 1.20, 3.1, 3.1.1, 3.1.2, 3.2.1, 3.2.2, 3.2.3, 3.3, 3.4, 3.4.1, 3.4.2, 3.5, 3.5.1, 3.5.2, 3.6, 3.6.1, 3.6.2, 3.7, 3.7.1, 3.7.2, 3.9, 3.9.1, 3.9.2, 3.9.3, 3.10, 3.10.1, 3.10.2, 4.1, 4.2, 4.3, 4.4, 4.5, 4.6, 4.8.1, 4.9, 4.10, 5.1.1, 5.1.2, 5.1.3, 5.1.4, 5.1.5, 5.1.6, 5.3, 5.4, 5.5, 6.3, 6.4, 6.6, 6.7, 6.8, 6.9, 6.11, 6.12, 8.3, 11.0, 12.0, 12.0.1, 12.0.2

Минимально допустимые уровни обеспеченности территории

Транспортная инфраструктура	В соответствии с нормативами			
Коммунальная инфраструктура		Наименование показателя (единицы измерения)	Производственные объекты	Общественные объекты
	Водопотребление	Усредненные расчетные показатели удельного водопотребления в сутки на 1 кв.м общей площади застройки, л/(сутки * кв.м)	2,6 дополнительное водопотребление для нужд промышленного производства определяется в зависимости от технологии	5
	Водоотведение	Коэффициент стока	0,8	0,7
		Объем поверхностных вод, поступающих на очистку (куб.м с 1 га территории)	70	60
	Теплоснабжение	Средний удельный показатель расхода тепла (отопление, вентиляция, горячее водоснабжение – среднечасовое, не более), (ккал/(час * кв.м))	50,4 на 1 кв.м общей площади застройки	44,5 на 1 кв.м общей площади застройки
Электроснабжение	Средний удельный показатель расхода электроэнергии на 1 кв.м общей площади застройки в функциональной зоне (не более), кВт/ кв.м	Определяется в зависимости от технологии производства	0,078	

Расчетные показатели максимально допустимого уровня территориальной доступности указанных объектов для населения в отношении территорий, подлежащих комплексному развитию

Социальная инфраструктура	Амбулаторно-поликлинические	Следует размещать на территории предприятия
	Аптеки	
	Столовые, кафетерии, буфеты	
Транспортная инфраструктура	Остановочные пункты наземного городского общественного транспорта	Не более 400 м от проходной предприятий в производственных и коммунально-складских зонах
	Въезд на территорию	Не менее двух въездов для предприятий с площадками размером более 5 га

Приложение 140

к постановлению Правительства Москвы
от 27 апреля 2022 г. № 775-ПП

**Внесение изменения в приложение к постановлению Правительства Москвы
от 28 марта 2017 г. № 120-ПП**

Пункт 119

Книга 14

Комплексное развитие территории № 119

В отношении территориальной зоны, для которой установлены виды разрешенного использования земельных участков и объектов капитального строительства с кодами 1.2, 1.3, 1.4, 1.5, 1.7, 1.8, 1.9, 1.10, 1.11, 1.12, 1.13, 1.14, 1.15, 1.16, 1.17, 1.18, 1.19, 1.20, 3.1, 3.1.1, 3.1.2, 3.2.1, 3.2.2, 3.2.3, 3.3, 3.4, 3.4.1, 3.4.2, 3.5, 3.5.1, 3.5.2, 3.6, 3.6.1, 3.6.2, 3.7, 3.7.1, 3.7.2, 3.9, 3.9.1, 3.9.2, 3.9.3, 3.10, 3.10.1, 3.10.2, 4.1, 4.2, 4.3, 4.4, 4.5, 4.6, 4.8.1, 4.9, 4.10, 5.1.1, 5.1.2, 5.1.3, 5.1.4, 5.1.5, 5.1.6, 5.3, 5.4, 5.5, 6.3, 6.4, 6.6, 6.7, 6.8, 6.9, 6.11, 6.12, 8.3, 9.1, 12.0, 12.0.1, 12.0.2

Минимально допустимые уровни обеспеченности территории

Транспортная инфраструктура	В соответствии с нормативами			
Коммунальная инфраструктура		Наименование показателя (единицы измерения)	Производственные объекты	Общественные объекты
	Водопотребление	Усредненные расчетные показатели удельного водопотребления в сутки на 1 кв.м общей площади застройки, л/(сутки * кв.м)	2,6 дополнительное водопотребление для нужд промышленного производства определяется в зависимости от технологии	5
	Водоотведение	Коэффициент стока	0,8	0,7
		Объем поверхностных вод, поступающих на очистку (куб.м с 1 га территории)	70	60
	Теплоснабжение	Средний удельный показатель расхода тепла (отопление, вентиляция, горячее водоснабжение – среднечасовое, не более), (ккал/(час * кв.м))	50,4 на 1 кв.м общей площади застройки	44,5 на 1 кв.м общей площади застройки
Электроснабжение	Средний удельный показатель расхода электроэнергии на 1 кв.м общей площади застройки в функциональной зоне (не более), кВт/ кв.м	Определяется в зависимости от технологии производства	0,078	

Расчетные показатели максимально допустимого уровня территориальной доступности указанных объектов для населения в отношении территорий, подлежащих комплексному развитию

Социальная инфраструктура	Амбулаторно-поликлинические	Следует размещать на территории предприятия
	Аптеки	
	Столовые, кафетерии, буфеты	
Транспортная инфраструктура	Остановочные пункты наземного городского общественного транспорта	Не более 400 м от проходной предприятий в производственных и коммунально-складских зонах
	Въезд на территорию	Не менее двух въездов для предприятий с площадками размером более 5 га

Приложение 141

к постановлению Правительства Москвы
от 27 апреля 2022 г. № 775-ПП

**Внесение изменения в приложение к постановлению Правительства Москвы
от 28 марта 2017 г. № 120-ПП**

Пункт 120

Книга 14

Комплексное развитие территории № 120

В отношении территориальной зоны, для которой установлены виды разрешенного

использования земельных участков и объектов капитального строительства с кодами

1.2, 1.3, 1.4, 1.5, 1.7, 1.8, 1.9, 1.10, 1.11, 1.12, 1.13, 1.14, 1.15, 1.16, 1.17, 1.18, 1.19, 1.20, 3.1, 3.1.1, 3.1.2, 3.2.1, 3.2.2, 3.2.3, 3.3, 3.4, 3.4.1, 3.4.2, 3.5, 3.5.1, 3.5.2, 3.6, 3.6.1, 3.6.2, 3.7, 3.7.1, 3.7.2, 3.9, 3.9.1, 3.9.2, 3.9.3, 3.10, 3.10.1, 3.10.2, 4.1, 4.2, 4.3, 4.4, 4.5, 4.6, 4.8.1, 4.9, 4.10, 5.1.1, 5.1.2, 5.1.3, 5.1.4, 5.1.5, 5.1.6, 5.3, 5.4, 5.5, 6.3, 6.4, 6.6, 6.7, 6.8, 6.9, 6.11, 6.12, 8.0, 8.1, 8.3, 9.1, 11.0, 12.0, 12.0.1, 12.0.2

Минимально допустимые уровни обеспеченности территории

Транспортная инфраструктура	В соответствии с нормативами			
Коммунальная инфраструктура		Наименование показателя (единицы измерения)	Производственные объекты	Общественные объекты
	Водопотребление	Усредненные расчетные показатели удельного водопотребления в сутки на 1 кв.м общей площади застройки, л/(сутки * кв.м)	2,6 дополнительное водопотребление для нужд промышленного производства определяется в зависимости от технологии	5
	Водоотведение	Коэффициент стока	0,8	0,7
		Объем поверхностных вод, поступающих на очистку (куб.м с 1 га территории)	70	60
	Теплоснабжение	Средний удельный показатель расхода тепла (отопление, вентиляция, горячее водоснабжение – среднечасовое, не более), (ккал/(час * кв.м))	50,4 на 1 кв.м общей площади застройки	44,5 на 1 кв.м общей площади застройки
	Электроснабжение	Средний удельный показатель расхода электроэнергии на 1 кв.м общей площади застройки в функциональной зоне (не более), кВт/ кв.м	Определяется в зависимости от технологии производства	0,078

Расчетные показатели максимально допустимого уровня территориальной доступности указанных объектов для населения в отношении территорий, подлежащих комплексному развитию

Социальная инфраструктура	Амбулаторно-поликлинические	Следует размещать на территории предприятия
	Аптеки	
	Столовые, кафетерии, буфеты	
Транспортная инфраструктура	Остановочные пункты наземного городского общественного транспорта	Не более 400 м от проходной предприятий в производственных и коммунально-складских зонах
	Въезд на территорию	Не менее двух въездов для предприятий с площадками размером более 5 га

Приложение 142

к постановлению Правительства Москвы
от 27 апреля 2022 г. № 775-ПП

Внесение изменения в приложение к постановлению Правительства Москвы от 28 марта 2017 г. № 120-ПП

Пункт 121

Книга 14

Комплексное развитие территории № 121

В отношении территориальной зоны, для которой установлены виды разрешенного

использования земельных участков и объектов капитального строительства с кодами

1.2, 1.3, 1.4, 1.5, 1.7, 1.8, 1.9, 1.10, 1.11, 1.12, 1.13, 1.14, 1.15, 1.16, 1.17, 1.18, 1.19, 1.20, 3.1, 3.1.1, 3.1.2, 3.2.1, 3.2.2, 3.2.3, 3.3, 3.4, 3.4.1, 3.4.2, 3.5, 3.5.1, 3.5.2, 3.6, 3.6.1, 3.6.2, 3.7, 3.7.1, 3.7.2, 3.9, 3.9.1, 3.9.2, 3.9.3, 3.10, 3.10.1, 3.10.2, 4.1, 4.2, 4.3, 4.4, 4.5, 4.6, 4.8.1, 4.9, 4.10, 5.1.1, 5.1.2, 5.1.3, 5.1.4, 5.1.5, 5.1.6, 5.3, 5.4, 5.5, 6.3, 6.4, 6.6, 6.7, 6.8, 6.9, 6.11, 6.12, 8.0, 8.1, 8.3, 9.1, 11.0, 12.0, 12.0.1, 12.0.2

Минимально допустимые уровни обеспеченности территории

Транспортная инфраструктура	В соответствии с нормативами			
Коммунальная инфраструктура		Наименование показателя (единицы измерения)	Производственные объекты	Общественные объекты
	Водопотребление	Усредненные расчетные показатели расхода удельного водопотребления в сутки на 1 кв.м общей площади застройки, л/(сутки * кв.м)	2,6 дополнительное водопотребление для нужд промышленного производства определяется в зависимости от технологии	5
	Водоотведение	Коэффициент стока	0,8	0,7
		Объем поверхностных вод, поступающих на очистку (куб.м с 1 га территории)	70	60
	Теплоснабжение	Средний удельный показатель расхода тепла (отопление, вентиляция, горячее водоснабжение – среднечасовое, не более), (ккал/(час * кв.м))	50,4 на 1 кв.м общей площади застройки	44,5 на 1 кв.м общей площади застройки
Электроснабжение	Средний удельный показатель расхода электроэнергии на 1 кв.м общей площади застройки в функциональной зоне (не более), кВт/ кв.м	Определяется в зависимости от технологии производства	0,078	

Расчетные показатели максимально допустимого уровня территориальной доступности указанных объектов для населения в отношении территорий, подлежащих комплексному развитию

Социальная инфраструктура	Амбулаторно-поликлинические	Следует размещать на территории предприятия
	Аптеки	
	Столовые, кафетерии, буфеты	
Транспортная инфраструктура	Остановочные пункты наземного городского общественного транспорта	Не более 400 м от проходной предприятий в производственных и коммунально-складских зонах
	Въезд на территорию	Не менее двух въездов для предприятий с площадками размером более 5 га

Приложение 143

к постановлению Правительства Москвы
от 27 апреля 2022 г. № 775-ПП

Внесение изменения в приложение к постановлению Правительства Москвы от 28 марта 2017 г. № 120-ПП

Пункт 122

Книга 14

Комплексное развитие территории № 122

В отношении территориальной зоны, для которой установлены виды разрешенного использования земельных участков и объектов капитального строительства с кодами 2.7, 2.7.1, 3.1.1, 3.5.1, 4.9, 12.0.1, 12.0.2

Минимально допустимые уровни обеспеченности территории

Транспортная инфраструктура	В соответствии с нормативами		
Коммунальная инфраструктура		Наименование показателя (единицы измерения)	Общественные объекты
	Водопотребление	Усредненные расчетные показатели удельного водопотребления в сутки на 1 кв.м общей площади застройки, л/(сутки * кв.м)	5
	Водоотведение	Коэффициент стока	0,7
		Объем поверхностных вод, поступающих на очистку (куб.м с 1 га территории)	60

	Теплоснабжение	Средний удельный показатель расхода тепла (отопление, вентиляция, горячее водоснабжение – среднечасовое, не более), (ккал/(час * кв.м))	44,5 на 1 кв.м общей площади застройки
	Электроснабжение	Средний удельный показатель расхода электроэнергии на 1 кв.м общей площади застройки в функциональной зоне (не более), кВт/ кв.м	0,078

Максимально допустимые уровни территориальной доступности не нормируются

В отношении территориальной зоны, для которой установлены виды разрешённого использования земельных участков и объектов капитального строительства с кодами 2.1.1

Минимально допустимые уровни обеспеченности территории

Социальная инфраструктура	Объект общего образования	124 места на 1000 жителей
	Объект общего образования для детей с ОВЗ	5 мест на 1000 жителей
	Объект дошкольного образования	63 места на 1000 жителей
	Объект дошкольного образования для детей с ОВЗ	8 мест на 1000 жителей
	Поликлиника смешанного типа	19 посещений/смену на 1000 жителей
Коммунальная инфраструктура	Канализация	подключение к центральной системе канализации: рекомендуется. При отсутствии подключения к центральной системе канализации обязательно наличие локальной системы инженерного обеспечения.
	Мусороудаление	организация вывоза ТБО от площадок с контейнерами. Расстояние от площадок с контейнерами до жилых домов, детских игровых и спортивных площадок, зданий и игровых, прогулочных и спортивных площадок организаций воспитания и обучения, отдыха и оздоровления детей и молодежи, территорий медицинских организаций и предприятий питания – не менее 20 м. При отсутствии организованных площадок вывоз ТБО осуществляется с участков

Максимально допустимые уровни территориальной доступности

Социальная инфраструктура	Объект общего образования	Пешеходно-транспортная доступность до зданий ИЖС не более 15 минут
	Объект общего образования	Пешеходно-транспортная доступность до зданий ИЖС не более 15 минут
	Поликлиника смешанного типа	Пешеходно-транспортная доступность не более 20 минут
Транспортная инфраструктура	Остановочные пункты скоростного внеуличного общественного транспорта	Пешеходная доступность не более 700 м; транспортная доступность не более 2200 м
	Остановочные пункты наземного городского общественного транспорта	Пешеходная доступность от мест проживания не более 400 м

О внесении изменений в постановление Правительства Москвы от 28 марта 2017 г. № 120-ПП

Постановление Правительства Москвы от 27 апреля 2022 года № 776-ПП

В соответствии с Градостроительным кодексом Российской Федерации, Законом города Москвы от 25 июня 2008 г. № 28 «Градостроительный кодекс города Москвы», постановлениями Правительства Москвы от 7 апреля 2009 г. № 270-ПП «О создании Городской комиссии по вопросам градостроительства, землепользования и застройки при Правительстве Москвы и об утверждении положений о Городской и окружной комиссиях по вопросам градостроительства, землепользования и застройки при Правительстве Москвы» и от 22 марта 2022 г. № 438-ПП «О реализации положений пункта 2 статьи 7 Федерального закона от 14 марта 2022 г. № 58-ФЗ «О внесении изменений в отдельные законодательные акты Российской Федерации» **Правительство Москвы постановляет:**

1. Внести изменения в постановление Правительства Москвы от 28 марта 2017 г. № 120-ПП «Об утверждении правил землепользования и застройки города Москвы» (в редакции постановлений Правительства Москвы от 24 декабря 2021 г. № 2201-ПП, от 12 апреля 2022 г. № 570-ПП, от 27 апреля 2022 г. № 775-ПП):

1.1. Карту градостроительного зонирования «Границы территориальных зон и виды разрешенного использования земельных участков и объектов капитального строительства. Северный административный округ города Москвы» раздела 1 книги 3 территориальной части правил землепользования и застройки приложения к постановлению дополнить изображениями территориальных зон в редакции согласно приложению 1 к настоящему постановлению.

1.2. Карту градостроительного зонирования «Границы территориальных зон, подзон территориальных зон и предельные параметры разрешенного строительства, реконструкции объектов капитального строительства. Северный административный округ города Москвы» раздела 1 книги 3 территориальной части правил землепользования и застройки приложения к постановлению дополнить изображениями территориальных зон, подзон территориальных зон в редакции согласно приложению 2 к настоящему постановлению.

1.3. Раздел 2 книги 3 территориальной части правил землепользования и застройки приложения к постановлению дополнить подразделом «Пункт 667» в редакции согласно приложению 3 к настоящему постановлению.

1.4. Раздел 3 книги 3 территориальной части правил землепользования и застройки приложения к постановлению дополнить пунктами 16, 17, 18, 19, 20, 21, 22, 23, 24, 25, 26, 27, 28, 29, 30, 31 в редакции согласно приложению 4 к настоящему постановлению.

1.5. Карту градостроительного зонирования «Территории, в границах которых предусматривается осуществление деятельности по комплексному развитию территории» раздела 1 книги 14 территориальной части правил землепользования и застройки приложения к постановлению дополнить изображениями территорий Северного административного округа города Москвы в редакции согласно приложению 5 к настоящему постановлению.

1.6. Раздел 2 книги 14 территориальной части правил землепользования и застройки приложения к постановлению дополнить подразделом «Пункт 123» в редакции согласно приложению 6 к настоящему постановлению.

2. Контроль за выполнением настоящего постановления возложить на заместителя Мэра Москвы в Правительстве Москвы по вопросам градостроительной политики и строительства Бочкарева А.Ю.

Мэр Москвы **С.С.Собянин**

Внесение изменений в приложение к постановлению Правительства Москвы от 28 марта 2017 г. № 120-ПП

КАРТА ГРАДОСТРОИТЕЛЬНОГО ЗОНИРОВАНИЯ

Границы территориальных зон и виды разрешенного использования земельных участков и объектов капитального строительства
Северный административный округ города Москвы



**Внесение изменений в приложение к постановлению Правительства Москвы от 28 марта 2017 г. № 120-ПП
КАРТА ГРАДОСТРОИТЕЛЬНОГО ЗОНИРОВАНИЯ**

Границы территориальных зон, подзон территориальных зон и предельные параметры разрешенного строительства, реконструкции объектов капитального строительства
Северный административный округ города Москвы



Приложение 3

к постановлению Правительства Москвы
от 27 апреля 2022 г. № 776-ПП

**Внесение изменения в приложение к постановлению Правительства Москвы
от 28 марта 2017 г. № 120-ПП**

Книга 3

Северный административный округ города Москвы

Пункт 667

Территориальная зона	147213727
Основные виды разрешенного использования	<p>3.0. Общественное использование объектов капитального строительства. Размещение объектов капитального строительства в целях обеспечения удовлетворения бытовых, социальных и духовных потребностей человека. Содержание данного вида разрешенного использования включает в себя содержание видов разрешенного использования с кодами 3.1–3.10.2.</p> <p>3.5.1. Дошкольное, начальное и среднее общее образование. Размещение объектов капитального строительства, предназначенных для просвещения, дошкольного, начального и среднего общего образования (детские ясли, детские сады, школы, лицеи, гимназии, художественные, музыкальные школы, образовательные кружки и иные организации, осуществляющие деятельность по воспитанию, образованию и просвещению), в том числе зданий, спортивных сооружений, предназначенных для занятия обучающихся физической культурой и спортом.</p> <p>4.1. Деловое управление. Размещение объектов капитального строительства с целью размещения объектов управленческой деятельности, не связанной с государственным или муниципальным управлением и оказанием услуг, а также с целью обеспечения совершения сделок, не требующих передачи товара в момент их совершения между организациями, в том числе биржевая деятельность (за исключением банковской и страховой деятельности).</p> <p>4.4. Магазины. Размещение объектов капитального строительства, предназначенных для продажи товаров, торговая площадь которых составляет до 5000 кв.м.</p> <p>4.5. Банковская и страховая деятельность. Размещение объектов капитального строительства, предназначенных для размещения организаций, оказывающих банковские и страховые услуги.</p> <p>4.6. Общественное питание. Размещение объектов капитального строительства в целях устройства мест общественного питания (рестораны, кафе, столовые, закусочные, бары).</p> <p>4.8.1. Развлекательные мероприятия. Размещение зданий и сооружений, предназначенных для организации развлекательных мероприятий, путешествий, для размещения дискотек и танцевальных площадок, ночных клубов, аквапарков, боулинга, аттракционов и т.п., игровых автоматов (кроме игрового оборудования, используемого для проведения азартных игр), игровых площадок.</p> <p>4.9. Служебные гаражи. Размещение постоянных или временных гаражей, стоянок для хранения служебного автотранспорта, используемого в целях осуществления видов деятельности, предусмотренных видами разрешенного использования с кодами 3.0, 4.0, а также для стоянки и хранения транспортных средств общего пользования, в том числе в депо.</p> <p>5.1.2. Обеспечение занятий спортом в помещениях. Размещение спортивных клубов, спортивных залов, бассейнов, физкультурно-оздоровительных комплексов в зданиях и сооружениях.</p> <p>12.0.1. Улично-дорожная сеть. Размещение объектов улично-дорожной сети: автомобильных дорог, трамвайных путей и пешеходных тротуаров в границах населенных пунктов, пешеходных переходов, бульваров, площадей, проездов, велодорожек и объектов велотранспортной и инженерной инфраструктуры; размещение придорожных стоянок (парковок) транспортных средств в границах городских улиц и дорог, за исключением предусмотренных видами разрешенного использования с кодами 2.7.1, 4.9, 7.2.3, а также некапитальных сооружений, предназначенных для охраны транспортных средств.</p>

	12.0.2. Благоустройство территории. Размещение декоративных, технических, планировочных, конструктивных устройств, элементов озеленения, различных видов оборудования и оформления, малых архитектурных форм, некапитальных нестационарных строений и сооружений, информационных щитов и указателей, применяемых как составные части благоустройства территории, общественных туалетов.
Условно разрешенные виды использования	
Вспомогательные виды	
Максимальный процент застройки (%)	Не установлен
Высота застройки (м)	Не установлена
Плотность застройки (тыс.кв.м/га)	Не установлена
Иные показатели	Суммарная поэтажная площадь в габаритах наружных стен – 114 730 кв.м, в том числе: – образовательная организация (дошкольное образование) на 175 мест, – образовательная организация (общее образование) на 550 мест

Приложение 4

к постановлению Правительства Москвы
от 27 апреля 2022 г. № 776-ПП

Внесение изменений в приложение к постановлению Правительства Москвы от 28 марта 2017 г. № 120-ПП

Книга 3

Северный административный округ города Москвы

№ п/п	Районы	Номер территориальной зоны	Коды видов разрешенного использования земельных участков и объектов капитального строительства
16	Аэропорт	0201002-0201009	1.14, 1.15, 1.17, 1.18, 2.7.1, 3.1, 3.1.1, 3.1.2, 3.2.2, 3.2.3, 3.3, 3.4, 3.4.1, 3.4.2, 3.4.3, 3.5, 3.5.1, 3.5.2, 3.6, 3.6.1, 3.6.2, 3.6.3, 3.7, 3.7.1, 3.7.2, 3.8, 3.8.1, 3.8.2, 3.9, 3.9.1, 3.9.2, 3.9.3, 3.10.1, 4.1, 4.2, 4.3, 4.4, 4.5, 4.6, 4.8.1, 4.9, 4.9.1.1, 4.9.1.3, 4.9.1.4, 4.10, 5.1.1, 5.1.2, 5.1.3, 5.1.4, 5.1.5, 5.1.6, 5.4, 5.5, 6.0, 6.2.1, 6.3, 6.3.1, 6.4, 6.5, 6.6, 6.7, 6.8, 6.10, 6.11, 6.12, 7.0, 7.1, 7.2, 7.2.1, 7.2.2, 7.2.3, 7.3, 7.4, 7.5, 7.6, 8.0, 8.1, 8.3, 8.4, 9.0, 9.1, 9.3, 11.1, 11.2, 11.3, 12.0, 12.0.1, 12.0.2
17	Беговой	0202001-0202013	1.14, 1.15, 1.17, 1.18, 2.7.1, 3.1, 3.1.1, 3.1.2, 3.2.2, 3.2.3, 3.3, 3.4, 3.4.1, 3.4.2, 3.4.3, 3.5, 3.5.1, 3.5.2, 3.6, 3.6.1, 3.6.2, 3.6.3, 3.7, 3.7.1, 3.7.2, 3.8, 3.8.1, 3.8.2, 3.9, 3.9.1, 3.9.2, 3.9.3, 3.10.1, 4.1, 4.2, 4.3, 4.4, 4.5, 4.6, 4.8.1, 4.9, 4.9.1.1, 4.9.1.3, 4.9.1.4, 4.10, 5.1.1, 5.1.2, 5.1.3, 5.1.4, 5.1.5, 5.1.6, 5.4, 5.5, 6.0, 6.2.1, 6.3, 6.3.1, 6.4, 6.5, 6.6, 6.7, 6.8, 6.10, 6.11, 6.12, 7.0, 7.1, 7.2, 7.2.1, 7.2.2, 7.2.3, 7.3, 7.4, 7.5, 7.6, 8.0, 8.1, 8.3, 8.4, 9.0, 9.1, 9.3, 11.1, 11.2, 11.3, 12.0, 12.0.1, 12.0.2
18	Бескудниковский	0203001-0203006	1.14, 1.15, 1.17, 1.18, 2.7.1, 3.1, 3.1.1, 3.1.2, 3.2.2, 3.2.3, 3.3, 3.4, 3.4.1, 3.4.2, 3.4.3, 3.5, 3.5.1, 3.5.2, 3.6, 3.6.1, 3.6.2, 3.6.3, 3.7, 3.7.1, 3.7.2, 3.8, 3.8.1, 3.8.2, 3.9, 3.9.1, 3.9.2, 3.9.3, 3.10.1, 4.1, 4.2, 4.3, 4.4, 4.5, 4.6, 4.8.1, 4.9, 4.9.1.1, 4.9.1.3, 4.9.1.4, 4.10, 5.1.1, 5.1.2, 5.1.3, 5.1.4, 5.1.5, 5.1.6, 5.4, 5.5, 6.0, 6.2.1, 6.3, 6.3.1, 6.4, 6.5, 6.6, 6.7, 6.8, 6.10, 6.11, 6.12, 7.0, 7.1, 7.2, 7.2.1, 7.2.2, 7.2.3, 7.3, 7.4, 7.5, 7.6, 8.0, 8.1, 8.3, 8.4, 9.0, 9.1, 9.3, 11.1, 11.2, 11.3, 12.0, 12.0.1, 12.0.2

№ п/п	Районы	Номер территориальной зоны	Коды видов разрешенного использования земельных участков и объектов капитального строительства
19	Войковский	0205002-0205004	1.14, 1.15, 1.17, 1.18, 2.7.1, 3.1, 3.1.1, 3.1.2, 3.2.2, 3.2.3, 3.3, 3.4, 3.4.1, 3.4.2, 3.4.3, 3.5, 3.5.1, 3.5.2, 3.6, 3.6.1, 3.6.2, 3.6.3, 3.7, 3.7.1, 3.7.2, 3.8, 3.8.1, 3.8.2, 3.9, 3.9.1, 3.9.2, 3.9.3, 3.10.1, 4.1, 4.2, 4.3, 4.4, 4.5, 4.6, 4.8.1, 4.9, 4.9.1.1, 4.9.1.3, 4.9.1.4, 4.10, 5.1.1, 5.1.2, 5.1.3, 5.1.4, 5.1.5, 5.1.6, 5.4, 5.5, 6.0, 6.2.1, 6.3, 6.3.1, 6.4, 6.5, 6.6, 6.7, 6.8, 6.10, 6.11, 6.12, 7.0, 7.1, 7.2, 7.2.1, 7.2.2, 7.2.3, 7.3, 7.4, 7.5, 7.6, 8.0, 8.1, 8.3, 8.4, 9.0, 9.1, 9.3, 11.1, 11.2, 11.3, 12.0, 12.0.1, 12.0.2
20	Восточное Дегунино	0206001-0206008	1.14, 1.15, 1.17, 1.18, 2.7.1, 3.1, 3.1.1, 3.1.2, 3.2.2, 3.2.3, 3.3, 3.4, 3.4.1, 3.4.2, 3.4.3, 3.5, 3.5.1, 3.5.2, 3.6, 3.6.1, 3.6.2, 3.6.3, 3.7, 3.7.1, 3.7.2, 3.8, 3.8.1, 3.8.2, 3.9, 3.9.1, 3.9.2, 3.9.3, 3.10.1, 4.1, 4.2, 4.3, 4.4, 4.5, 4.6, 4.8.1, 4.9, 4.9.1.1, 4.9.1.3, 4.9.1.4, 4.10, 5.1.1, 5.1.2, 5.1.3, 5.1.4, 5.1.5, 5.1.6, 5.4, 5.5, 6.0, 6.2.1, 6.3, 6.3.1, 6.4, 6.5, 6.6, 6.7, 6.8, 6.10, 6.11, 6.12, 7.0, 7.1, 7.2, 7.2.1, 7.2.2, 7.2.3, 7.3, 7.4, 7.5, 7.6, 8.0, 8.1, 8.3, 8.4, 9.0, 9.1, 9.3, 11.1, 11.2, 11.3, 12.0, 12.0.1, 12.0.2
21	Головинский	0207005-0207019	1.14, 1.15, 1.17, 1.18, 2.7.1, 3.1, 3.1.1, 3.1.2, 3.2.2, 3.2.3, 3.3, 3.4, 3.4.1, 3.4.2, 3.4.3, 3.5, 3.5.1, 3.5.2, 3.6, 3.6.1, 3.6.2, 3.6.3, 3.7, 3.7.1, 3.7.2, 3.8, 3.8.1, 3.8.2, 3.9, 3.9.1, 3.9.2, 3.9.3, 3.10.1, 4.1, 4.2, 4.3, 4.4, 4.5, 4.6, 4.8.1, 4.9, 4.9.1.1, 4.9.1.3, 4.9.1.4, 4.10, 5.1.1, 5.1.2, 5.1.3, 5.1.4, 5.1.5, 5.1.6, 5.4, 5.5, 6.0, 6.2.1, 6.3, 6.3.1, 6.4, 6.5, 6.6, 6.7, 6.8, 6.10, 6.11, 6.12, 7.0, 7.1, 7.2, 7.2.1, 7.2.2, 7.2.3, 7.3, 7.4, 7.5, 7.6, 8.0, 8.1, 8.3, 8.4, 9.0, 9.1, 9.3, 11.1, 11.2, 11.3, 12.0, 12.0.1, 12.0.2
22	Дмитровский	0208001-0208024	1.14, 1.15, 1.17, 1.18, 2.7.1, 3.1, 3.1.1, 3.1.2, 3.2.2, 3.2.3, 3.3, 3.4, 3.4.1, 3.4.2, 3.4.3, 3.5, 3.5.1, 3.5.2, 3.6, 3.6.1, 3.6.2, 3.6.3, 3.7, 3.7.1, 3.7.2, 3.8, 3.8.1, 3.8.2, 3.9, 3.9.1, 3.9.2, 3.9.3, 3.10.1, 4.1, 4.2, 4.3, 4.4, 4.5, 4.6, 4.8.1, 4.9, 4.9.1.1, 4.9.1.3, 4.9.1.4, 4.10, 5.1.1, 5.1.2, 5.1.3, 5.1.4, 5.1.5, 5.1.6, 5.4, 5.5, 6.0, 6.2.1, 6.3, 6.3.1, 6.4, 6.5, 6.6, 6.7, 6.8, 6.10, 6.11, 6.12, 7.0, 7.1, 7.2, 7.2.1, 7.2.2, 7.2.3, 7.3, 7.4, 7.5, 7.6, 8.0, 8.1, 8.3, 8.4, 9.0, 9.1, 9.3, 11.1, 11.2, 11.3, 12.0, 12.0.1, 12.0.2
23	Западное Дегунино	0209012-0209020, 0209022-0209038	1.14, 1.15, 1.17, 1.18, 2.7.1, 3.1, 3.1.1, 3.1.2, 3.2.2, 3.2.3, 3.3, 3.4, 3.4.1, 3.4.2, 3.4.3, 3.5, 3.5.1, 3.5.2, 3.6, 3.6.1, 3.6.2, 3.6.3, 3.7, 3.7.1, 3.7.2, 3.8, 3.8.1, 3.8.2, 3.9, 3.9.1, 3.9.2, 3.9.3, 3.10.1, 4.1, 4.2, 4.3, 4.4, 4.5, 4.6, 4.8.1, 4.9, 4.9.1.1, 4.9.1.3, 4.9.1.4, 4.10, 5.1.1, 5.1.2, 5.1.3, 5.1.4, 5.1.5, 5.1.6, 5.4, 5.5, 6.0, 6.2.1, 6.3, 6.3.1, 6.4, 6.5, 6.6, 6.7, 6.8, 6.10, 6.11, 6.12, 7.0, 7.1, 7.2, 7.2.1, 7.2.2, 7.2.3, 7.3, 7.4, 7.5, 7.6, 8.0, 8.1, 8.3, 8.4, 9.0, 9.1, 9.3, 11.1, 11.2, 11.3, 12.0, 12.0.1, 12.0.2
24	Коптево	0210002-0210017	1.14, 1.15, 1.17, 1.18, 2.7.1, 3.1, 3.1.1, 3.1.2, 3.2.2, 3.2.3, 3.3, 3.4, 3.4.1, 3.4.2, 3.4.3, 3.5, 3.5.1, 3.5.2, 3.6, 3.6.1, 3.6.2, 3.6.3, 3.7, 3.7.1, 3.7.2, 3.8, 3.8.1, 3.8.2, 3.9, 3.9.1, 3.9.2, 3.9.3, 3.10.1, 4.1, 4.2, 4.3, 4.4, 4.5, 4.6, 4.8.1, 4.9, 4.9.1.1, 4.9.1.3, 4.9.1.4, 4.10, 5.1.1, 5.1.2, 5.1.3, 5.1.4, 5.1.5, 5.1.6, 5.4, 5.5, 6.0, 6.2.1, 6.3, 6.3.1, 6.4, 6.5, 6.6, 6.7, 6.8, 6.10, 6.11, 6.12, 7.0, 7.1, 7.2, 7.2.1, 7.2.2, 7.2.3, 7.3, 7.4, 7.5, 7.6, 8.0, 8.1, 8.3, 8.4, 9.0, 9.1, 9.3, 11.1, 11.2, 11.3, 12.0, 12.0.1, 12.0.2
25	Левобережный	0211001-0211003, 0211005-0211014	1.14, 1.15, 1.17, 1.18, 2.7.1, 3.1, 3.1.1, 3.1.2, 3.2.2, 3.2.3, 3.3, 3.4, 3.4.1, 3.4.2, 3.4.3, 3.5, 3.5.1, 3.5.2, 3.6, 3.6.1, 3.6.2, 3.6.3, 3.7, 3.7.1, 3.7.2, 3.8, 3.8.1, 3.8.2, 3.9, 3.9.1, 3.9.2, 3.9.3, 3.10.1, 4.1, 4.2, 4.3, 4.4, 4.5, 4.6, 4.8.1, 4.9, 4.9.1.1, 4.9.1.3, 4.9.1.4, 4.10, 5.1.1, 5.1.2, 5.1.3, 5.1.4, 5.1.5, 5.1.6, 5.4, 5.5, 6.0, 6.2.1, 6.3, 6.3.1, 6.4, 6.5, 6.6, 6.7, 6.8, 6.10, 6.11, 6.12, 7.0, 7.1, 7.2, 7.2.1, 7.2.2, 7.2.3, 7.3, 7.4, 7.5, 7.6, 8.0, 8.1, 8.3, 8.4, 9.0, 9.1, 9.3, 11.1, 11.2, 11.3, 12.0, 12.0.1, 12.0.2

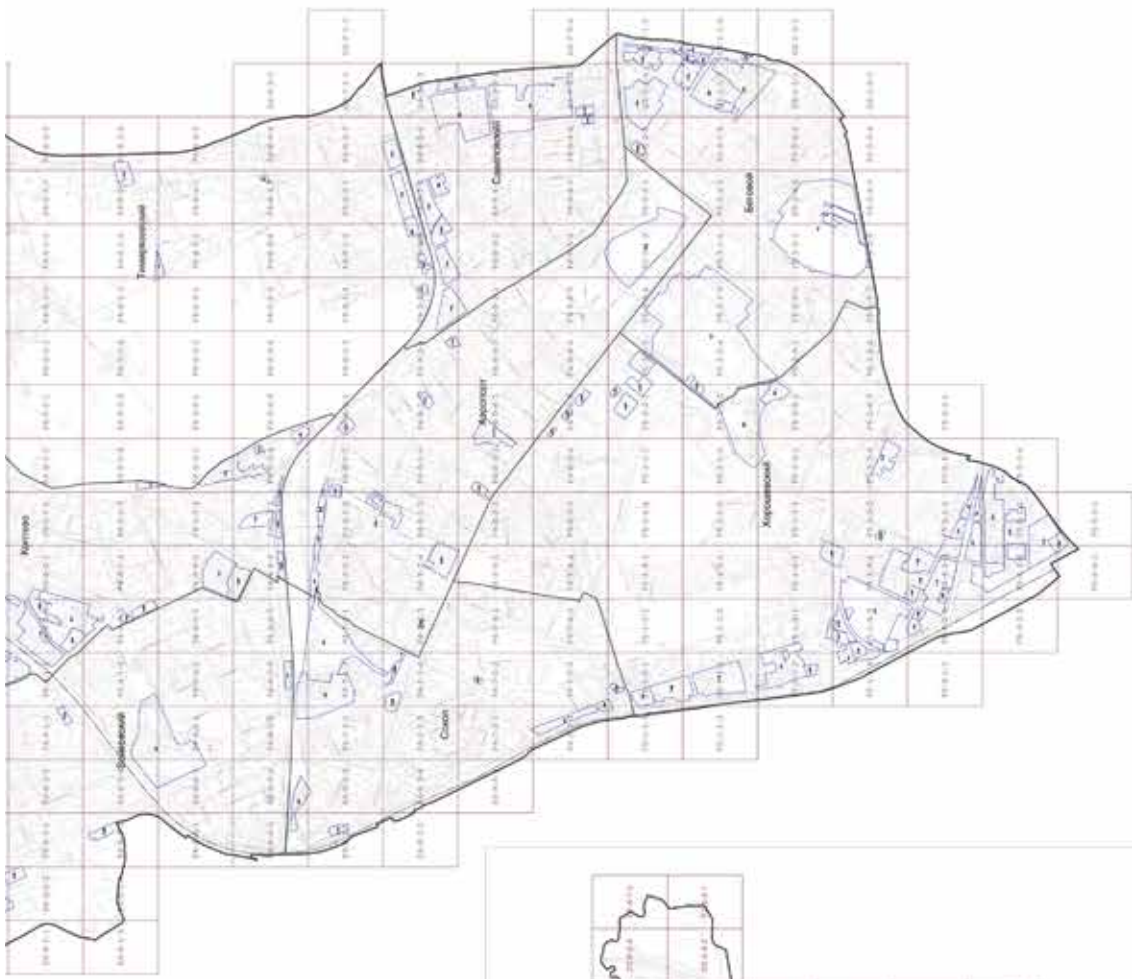
№ п/п	Районы	Номер территориальной зоны	Коды видов разрешенного использования земельных участков и объектов капитального строительства
26	Молжаниновский	0212002-0212010	1.14, 1.15, 1.17, 1.18, 2.7.1, 3.1, 3.1.1, 3.1.2, 3.2.2, 3.2.3, 3.3, 3.4, 3.4.1, 3.4.2, 3.4.3, 3.5, 3.5.1, 3.5.2, 3.6, 3.6.1, 3.6.2, 3.6.3, 3.7, 3.7.1, 3.7.2, 3.8, 3.8.1, 3.8.2, 3.9, 3.9.1, 3.9.2, 3.9.3, 3.10.1, 4.1, 4.2, 4.3, 4.4, 4.5, 4.6, 4.8.1, 4.9, 4.9.1.1, 4.9.1.3, 4.9.1.4, 4.10, 5.1.1, 5.1.2, 5.1.3, 5.1.4, 5.1.5, 5.1.6, 5.4, 5.5, 6.0, 6.2.1, 6.3, 6.3.1, 6.4, 6.5, 6.6, 6.7, 6.8, 6.10, 6.11, 6.12, 7.0, 7.1, 7.2, 7.2.1, 7.2.2, 7.2.3, 7.3, 7.4, 7.5, 7.6, 8.0, 8.1, 8.3, 8.4, 9.0, 9.1, 9.3, 11.1, 11.2, 11.3, 12.0, 12.0.1, 12.0.2
27	Савеловский	0213001-0213008	1.14, 1.15, 1.17, 1.18, 2.7.1, 3.1, 3.1.1, 3.1.2, 3.2.2, 3.2.3, 3.3, 3.4, 3.4.1, 3.4.2, 3.4.3, 3.5, 3.5.1, 3.5.2, 3.6, 3.6.1, 3.6.2, 3.6.3, 3.7, 3.7.1, 3.7.2, 3.8, 3.8.1, 3.8.2, 3.9, 3.9.1, 3.9.2, 3.9.3, 3.10.1, 4.1, 4.2, 4.3, 4.4, 4.5, 4.6, 4.8.1, 4.9, 4.9.1.1, 4.9.1.3, 4.9.1.4, 4.10, 5.1.1, 5.1.2, 5.1.3, 5.1.4, 5.1.5, 5.1.6, 5.4, 5.5, 6.0, 6.2.1, 6.3, 6.3.1, 6.4, 6.5, 6.6, 6.7, 6.8, 6.10, 6.11, 6.12, 7.0, 7.1, 7.2, 7.2.1, 7.2.2, 7.2.3, 7.3, 7.4, 7.5, 7.6, 8.0, 8.1, 8.3, 8.4, 9.0, 9.1, 9.3, 11.1, 11.2, 11.3, 12.0, 12.0.1, 12.0.2
28	Сокол	0214001-0214005	1.14, 1.15, 1.17, 1.18, 2.7.1, 3.1, 3.1.1, 3.1.2, 3.2.2, 3.2.3, 3.3, 3.4, 3.4.1, 3.4.2, 3.4.3, 3.5, 3.5.1, 3.5.2, 3.6, 3.6.1, 3.6.2, 3.6.3, 3.7, 3.7.1, 3.7.2, 3.8, 3.8.1, 3.8.2, 3.9, 3.9.1, 3.9.2, 3.9.3, 3.10.1, 4.1, 4.2, 4.3, 4.4, 4.5, 4.6, 4.8.1, 4.9, 4.9.1.1, 4.9.1.3, 4.9.1.4, 4.10, 5.1.1, 5.1.2, 5.1.3, 5.1.4, 5.1.5, 5.1.6, 5.4, 5.5, 6.0, 6.2.1, 6.3, 6.3.1, 6.4, 6.5, 6.6, 6.7, 6.8, 6.10, 6.11, 6.12, 7.0, 7.1, 7.2, 7.2.1, 7.2.2, 7.2.3, 7.3, 7.4, 7.5, 7.6, 8.0, 8.1, 8.3, 8.4, 9.0, 9.1, 9.3, 11.1, 11.2, 11.3, 12.0, 12.0.1, 12.0.2
29	Тимирязевский	0215003-0215008	1.14, 1.15, 1.17, 1.18, 2.7.1, 3.1, 3.1.1, 3.1.2, 3.2.2, 3.2.3, 3.3, 3.4, 3.4.1, 3.4.2, 3.4.3, 3.5, 3.5.1, 3.5.2, 3.6, 3.6.1, 3.6.2, 3.6.3, 3.7, 3.7.1, 3.7.2, 3.8, 3.8.1, 3.8.2, 3.9, 3.9.1, 3.9.2, 3.9.3, 3.10.1, 4.1, 4.2, 4.3, 4.4, 4.5, 4.6, 4.8.1, 4.9, 4.9.1.1, 4.9.1.3, 4.9.1.4, 4.10, 5.1.1, 5.1.2, 5.1.3, 5.1.4, 5.1.5, 5.1.6, 5.4, 5.5, 6.0, 6.2.1, 6.3, 6.3.1, 6.4, 6.5, 6.6, 6.7, 6.8, 6.10, 6.11, 6.12, 7.0, 7.1, 7.2, 7.2.1, 7.2.2, 7.2.3, 7.3, 7.4, 7.5, 7.6, 8.0, 8.1, 8.3, 8.4, 9.0, 9.1, 9.3, 11.1, 11.2, 11.3, 12.0, 12.0.1, 12.0.2
30	Ховрино	0216001-0216002	1.14, 1.15, 1.17, 1.18, 2.7.1, 3.1, 3.1.1, 3.1.2, 3.2.2, 3.2.3, 3.3, 3.4, 3.4.1, 3.4.2, 3.4.3, 3.5, 3.5.1, 3.5.2, 3.6, 3.6.1, 3.6.2, 3.6.3, 3.7, 3.7.1, 3.7.2, 3.8, 3.8.1, 3.8.2, 3.9, 3.9.1, 3.9.2, 3.9.3, 3.10.1, 4.1, 4.2, 4.3, 4.4, 4.5, 4.6, 4.8.1, 4.9, 4.9.1.1, 4.9.1.3, 4.9.1.4, 4.10, 5.1.1, 5.1.2, 5.1.3, 5.1.4, 5.1.5, 5.1.6, 5.4, 5.5, 6.0, 6.2.1, 6.3, 6.3.1, 6.4, 6.5, 6.6, 6.7, 6.8, 6.10, 6.11, 6.12, 7.0, 7.1, 7.2, 7.2.1, 7.2.2, 7.2.3, 7.3, 7.4, 7.5, 7.6, 8.0, 8.1, 8.3, 8.4, 9.0, 9.1, 9.3, 11.1, 11.2, 11.3, 12.0, 12.0.1, 12.0.2
31	Хорошевский	0217003-0217032	1.14, 1.15, 1.17, 1.18, 2.7.1, 3.1, 3.1.1, 3.1.2, 3.2.2, 3.2.3, 3.3, 3.4, 3.4.1, 3.4.2, 3.4.3, 3.5, 3.5.1, 3.5.2, 3.6, 3.6.1, 3.6.2, 3.6.3, 3.7, 3.7.1, 3.7.2, 3.8, 3.8.1, 3.8.2, 3.9, 3.9.1, 3.9.2, 3.9.3, 3.10.1, 4.1, 4.2, 4.3, 4.4, 4.5, 4.6, 4.8.1, 4.9, 4.9.1.1, 4.9.1.3, 4.9.1.4, 4.10, 5.1.1, 5.1.2, 5.1.3, 5.1.4, 5.1.5, 5.1.6, 5.4, 5.5, 6.0, 6.2.1, 6.3, 6.3.1, 6.4, 6.5, 6.6, 6.7, 6.8, 6.10, 6.11, 6.12, 7.0, 7.1, 7.2, 7.2.1, 7.2.2, 7.2.3, 7.3, 7.4, 7.5, 7.6, 8.0, 8.1, 8.3, 8.4, 9.0, 9.1, 9.3, 11.1, 11.2, 11.3, 12.0, 12.0.1, 12.0.2

Внесение изменений в приложение к постановлению Правительства Москвы от 28 марта 2017 г. № 120-ПП

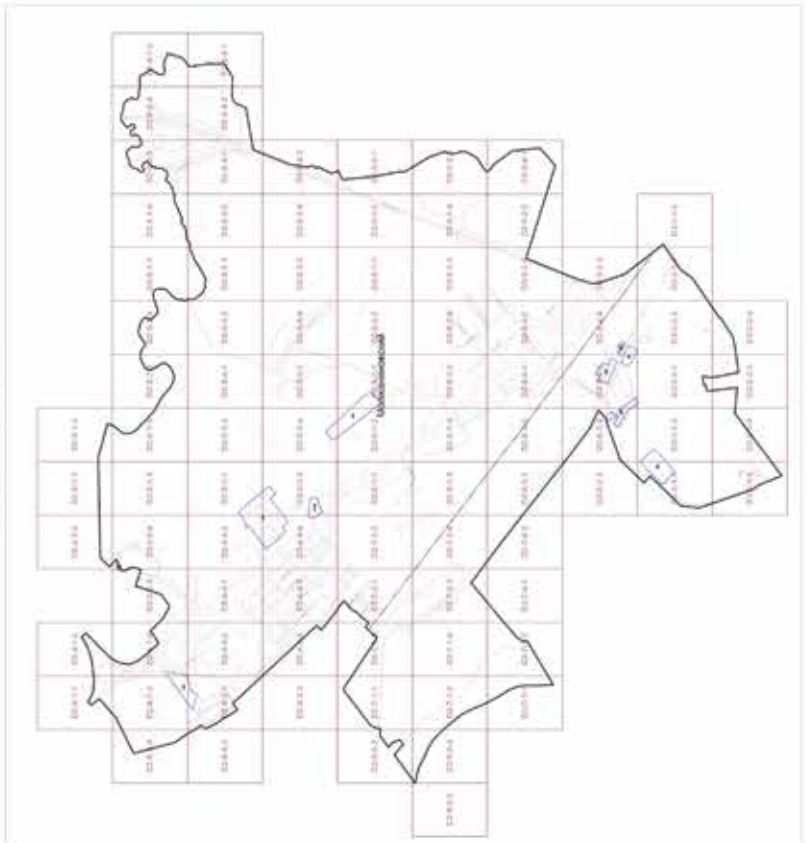
КАРТА ГРАДОСТРОИТЕЛЬНОГО ЗОНИРОВАНИЯ

Территории, в границах которых предусматривается осуществление деятельности по комплексному развитию территории





район Молжаничевский



Приложение 6

к постановлению Правительства Москвы
от 27 апреля 2022 г. № 776-ПП

**Внесение изменений в приложение к постановлению Правительства Москвы
от 28 марта 2017 г. № 120-ПП**

Книга 14

Пункт 123

Комплексное развитие территорий 125, 131, 139, 148, 172, 175, 183, 192, 196, 212, 215, 230, 251, 254, 259, 262, 264, 277, 280, 282, 300, 310, 336, 340, 362, 377, 404, 407, 408, 422, 451, 452, 455, 473, 493, 498, 507, 509, 543, 544, 545, 547, 548, 566, 569, 574, 580, 589, 592, 599, 614, 626, 650, 651, 653, 660, 669, 672, 677, 678, 687, 690, 700, 704, 705, 710, 711, 715, 718, 720, 730, 742, 746, 751, 753, 757, 766, 775, 798, 812, 816, 838, 852, 881, 890, 892, 893, 897, 912, 916, 943, 947, 949, 952, 956, 968, 976, 978, 989, 992, 998, 1024, 1026, 1028, 1040, 1050, 1051, 1055, 1080, 1093, 1109, 1119, 1144, 1146, 1154, 1156, 1179, 1182, 1250, 1260, 1285, 1292, 1304, 1320, 1326, 1364, 1374, 1376, 1379, 1385, 1400, 1401, 1415, 1416, 1419, 1422, 1424, 1426, 1465, 1479, 1490, 1499, 1506, 1519, 1539, 1552, 1562, 1575, 1586, 1639, 1649, 1656, 1658, 1674, 1731, 1734, 1737, 1741, 1743, 1750, 1753, 1772, 1799, 1801, 1840, 1869, 1892, 1897, 1909, 1948, 1982, 2008, 2017, 2018, 2042, 2049, 2051, 2056, 2128, 2129, 2130, 2131, 2132, 2154, 2155, 2156, 2157, 2158, 2159, 2204, 2205, 2206, 2207, 2479, 2480, 2481, 2482, 2483, 2484, 2485, 2486, 2487, 2488, 2489, 2490, 2491, 2492, 2493, 2494, 2495, 2496, 2497, 2498, 2499, 2500, 2501, 2502, 2503, 2504, 2505, 2506, 2507, 2508, 2509, 2510, 2511, 2512, 2513, 2514, 2515, 2516, 2517, 2518, 2519, 2520, 2521, 2522, 2523, 2524, 2525, 2526, 2527, 2528, 2529, 2530, 2531, 2532, 2533, 2534, 2535, 2536, 2537, 2538, 2539, 2540, 2541

В отношении территориальной зоны, для которой установлены виды разрешенного использования земельных участков и объектов капитального строительства с кодами

1.14, 1.15, 1.17, 1.18, 3.1, 3.1.1, 3.1.2, 3.9, 3.9.1, 3.9.2, 3.9.3, 3.10.1, 6.0, 6.2.1, 6.3, 6.3.1, 6.4, 6.5, 6.6, 6.7, 6.8, 6.10, 6.11, 6.12, 7.0, 7.1, 7.2, 7.2.1, 7.2.2, 7.2.3, 7.3, 7.4, 7.5, 7.6, 8.0, 8.1, 8.3, 8.4, 9.0, 9.1, 9.3

Расчетные показатели минимально допустимого уровня обеспеченности территории объектами коммунальной, транспортной, социальной инфраструктур

Социальная инфраструктура	Объекты открытой сети местного уровня размещаются на стыковых территориях производственных зон и жилых районов и рассчитываются население прилегающих районов с коэффициентом учета работающих			
Транспортная инфраструктура	В соответствии с нормативами			
Коммунальная инфраструктура		Наименование показателя (единицы измерения)	Производственные объекты	Общественные объекты
	Водопотребление	Усредненные расчетные показатели удельного водопотребления в сутки на 1 кв.м общей площади застройки, литр/(сутки * кв.м)	2,6 дополнительное водопотребление для нужд промышленного производства определяется в зависимости от технологии	5
	Водоотведение	Коэффициент стока	0,8	0,7
Объем поверхностных вод, поступающих на очистку (куб.м с 1 га территории)		70	60	

	Теплоснабжение	Средний удельный показатель расхода тепла (отопление, вентиляция, горячее водоснабжение – среднечасовое, не более), (ккал/(час * кв.м))	50,4 на 1 кв.м общей площади застройки	44,5 на 1 кв.м общей площади застройки
	Электроснабжение	Средний удельный показатель расхода электроэнергии на 1 кв.м общей площади застройки в функциональной зоне (не более), (кВт/ кв.м)	Определяется в зависимости от технологии производства	0,078

Расчетные показатели максимально допустимого уровня территориальной доступности указанных объектов для населения в отношении территорий, подлежащих комплексному развитию

Социальная инфраструктура	Амбулаторно-поликлинические	Следует размещать на территории предприятия
	Аптеки	
	Столовые, кафетерии, буфеты	
Транспортная инфраструктура	Остановочные пункты наземного городского общественного транспорта	Не более 400 м от проходной предприятий в производственных и коммунально-складских зонах
	Въезд на территорию	Не менее двух въездов для предприятий площадками размером более 5 га

В отношении территориальной зоны, для которой установлены виды разрешенного использования земельных участков и объектов капитального строительства с кодами 2.7.1, 3.2.2, 3.2.3, 3.3, 3.4, 3.4.1, 3.4.2, 3.4.3, 3.5, 3.5.1, 3.5.2, 3.6, 3.6.1, 3.6.2, 3.6.3, 3.7, 3.7.1, 3.7.2, 3.8, 3.8.1, 3.8.2, 4.1, 4.2, 4.3, 4.4, 4.5, 4.6, 4.8.1, 4.9, 4.9.1.1, 4.9.1.3, 4.9.1.4, 4.10, 5.1.1, 5.1.2, 5.1.3, 5.1.4, 5.1.5, 5.1.6, 5.4, 5.5, 11.1, 11.2, 11.3, 12.0, 12.0.1, 12.0.2

Минимально допустимые уровни обеспеченности территории

Транспортная инфраструктура	В соответствии с нормативами		
Коммунальная инфраструктура		Наименование показателя (единицы измерения)	Общественные объекты
	Водопотребление	Усредненные расчетные показатели удельного водопотребления в сутки на 1 кв.м общей площади застройки, л/(сутки * кв.м)	5

	Водоотведение	Коэффициент стока	0,7
		Объем поверхностных вод, поступающих на очистку (куб.м с 1 га территории)	60
	Теплоснабжение	Средний удельный показатель расхода тепла (отопление, вентиляция, горячее водоснабжение – среднечасовое, не более), (ккал/(час * кв.м))	44,5 на 1 кв.м общей площади застройки
	Электроснабжение	Средний удельный показатель расхода электроэнергии на 1 кв.м общей площади застройки в функциональной зоне (не более), (кВт/ кв.м)	0,078

Максимально допустимые уровни территориальной доступности не нормируются

В отношении территориальной зоны, для которой установлены виды разрешенного использования земельных участков и объектов капитального строительства с кодами 3.0, 3.5.1, 4.1, 4.4, 4.5, 4.6, 4.8.1, 4.9, 5.1.2, 12.0.1, 12.0.2

Минимально допустимые уровни обеспеченности территории

Транспортная инфраструктура	В соответствии с нормативами		
Коммунальная инфраструктура		Наименование показателя (единицы измерения)	Общественные объекты
	Водопотребление	Усредненные расчетные показатели удельного водопотребления в сутки на 1 кв.м общей площади застройки, литр/(сутки * кв.м)	5
	Водоотведение	Коэффициент стока	0,7
		Объем поверхностных вод, поступающих на очистку (куб.м с 1 га территории)	60
	Теплоснабжение	Средний удельный показатель расхода тепла (отопление, вентиляция, горячее водоснабжение – среднечасовое, не более), (ккал/(час * кв.м))	44,5 на 1 кв.м общей площади застройки
	Электроснабжение	Средний удельный показатель расхода электроэнергии на 1 кв.м общей площади застройки в функциональной зоне (не более), (кВт/ кв.м)	0,078

Максимально допустимые уровни территориальной доступности не нормируются

О внесении изменений в постановление Правительства Москвы от 28 марта 2017 г. № 120-ПП

Постановление Правительства Москвы от 27 апреля 2022 года № 777-ПП

В соответствии с Градостроительным кодексом Российской Федерации, Законом города Москвы от 25 июня 2008 г. № 28 «Градостроительный кодекс города Москвы», постановлениями Правительства Москвы от 7 апреля 2009 г. № 270-ПП «О создании Городской комиссии по вопросам градостроительства, землепользования и застройки при Правительстве Москвы и об утверждении положений о Городской и окружной комиссиях по вопросам градостроительства, землепользования и застройки при Правительстве Москвы» и от 22 марта 2022 г. № 438-ПП «О реализации положений пункта 2 статьи 7 Федерального закона от 14 марта 2022 г. № 58-ФЗ «О внесении изменений в отдельные законодательные акты Российской Федерации» **Правительство Москвы постановляет:**

1. Внести изменения в постановление Правительства Москвы от 28 марта 2017 г. № 120-ПП «Об утверждении правил землепользования и застройки города Москвы» (в редакции постановлений Правительства Москвы от 15 декабря 2020 г. № 2236-ПП, от 27 апреля 2022 г. № 776-ПП):

1.1. Карту градостроительного зонирования «Границы территориальных зон и виды разрешенного использования земельных участков и объектов капитального строительства. Северо-Западный административный округ города Москвы» раздела 1 книги 10 территориальной части правил землепользования и застройки приложения к постановлению дополнить изображениями территориальных зон согласно приложению 1 к настоящему постановлению.

1.2. Карту градостроительного зонирования «Границы территориальных зон, подзон территориальных зон и предельные параметры разрешенного строительства, реконструкции объектов капитального строительства. Северо-Западный административный округ города Москвы» раздела 1 книги 10 территориальной части правил землепользования и застройки приложения к постановлению дополнить изображениями территориальных зон, подзон территориальных зон согласно приложению 2 к настоящему постановлению.

1.3. Раздел 3 книги 10 территориальной части правил землепользования и застройки приложения к постановлению дополнить пунктами 28, 29, 30, 31, 32, 33, 34 и 35 в редакции согласно приложению 3 к настоящему постановлению.

1.4. Карту градостроительного зонирования «Территории, в границах которых предусматривается осуществление деятельности по комплексному развитию территории» раздела 1 книги 14 территориальной части правил землепользования и застройки приложения к постановлению дополнить изображениями территорий Северо-Западного административного округа города Москвы согласно приложению 4 к настоящему постановлению.

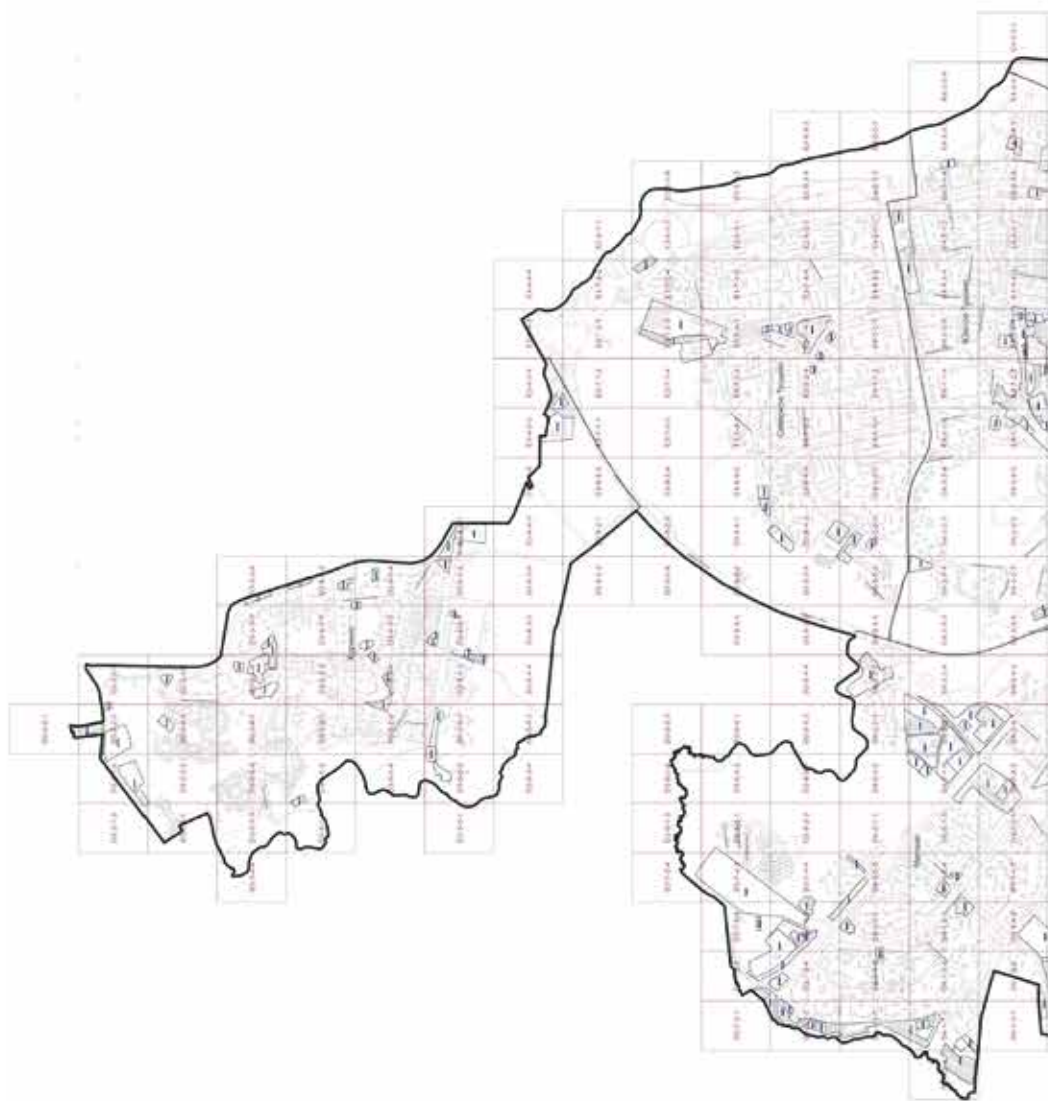
1.5. Раздел 2 книги 14 территориальной части правил землепользования и застройки приложения к постановлению дополнить подразделом «Пункт 124» в редакции согласно приложению 5 к настоящему постановлению.

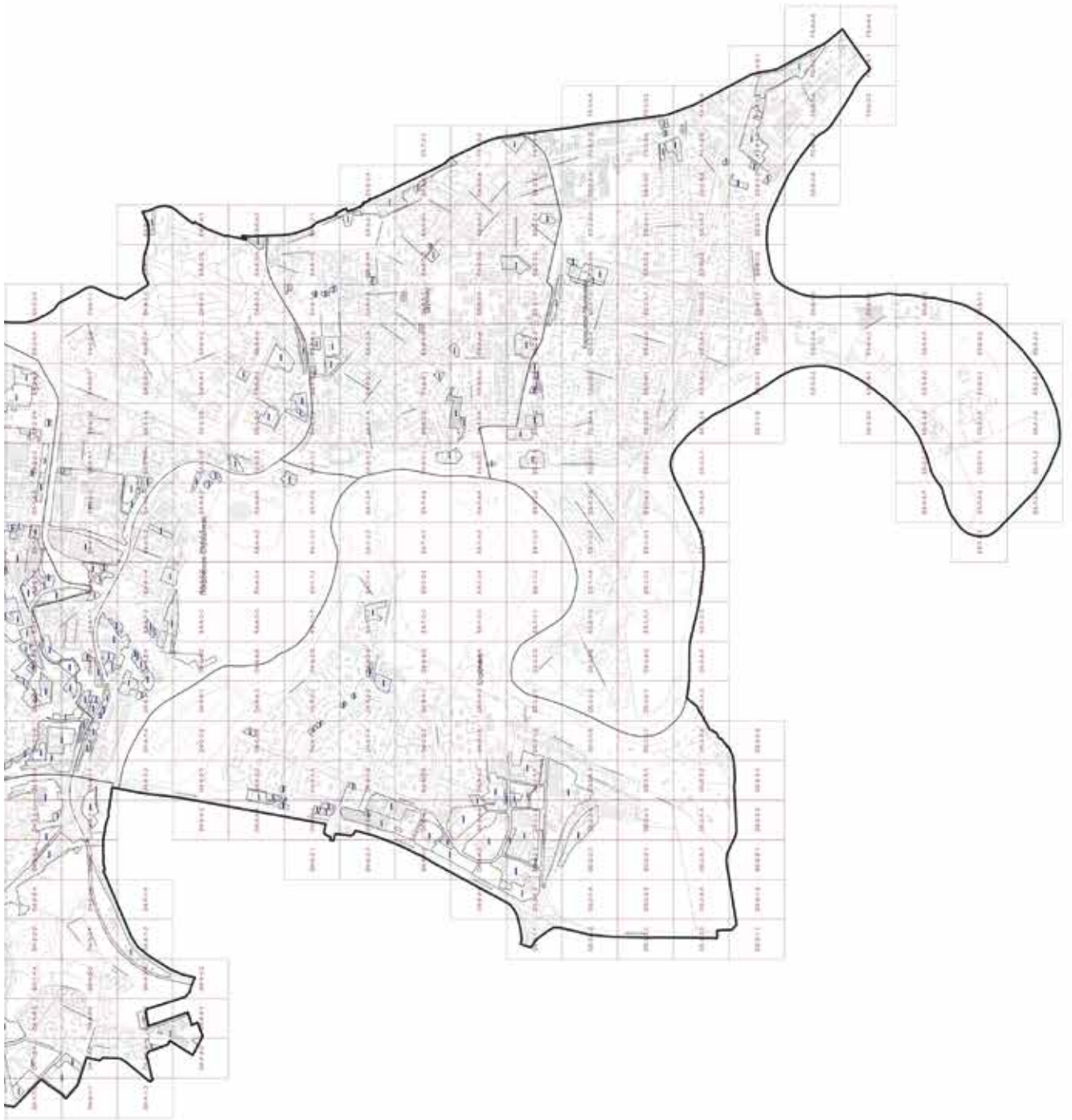
2. Контроль за выполнением настоящего постановления возложить на заместителя Мэра Москвы в Правительстве Москвы по вопросам градостроительной политики и строительства Бочкарева А.Ю.

Мэр Москвы **С.С.Собянин**

**Внесение изменений в приложение к постановлению Правительства Москвы от 28 марта 2017 г. № 120-ПП
КАРТА ГРАДОСТРОИТЕЛЬНОГО ЗОНИРОВАНИЯ**

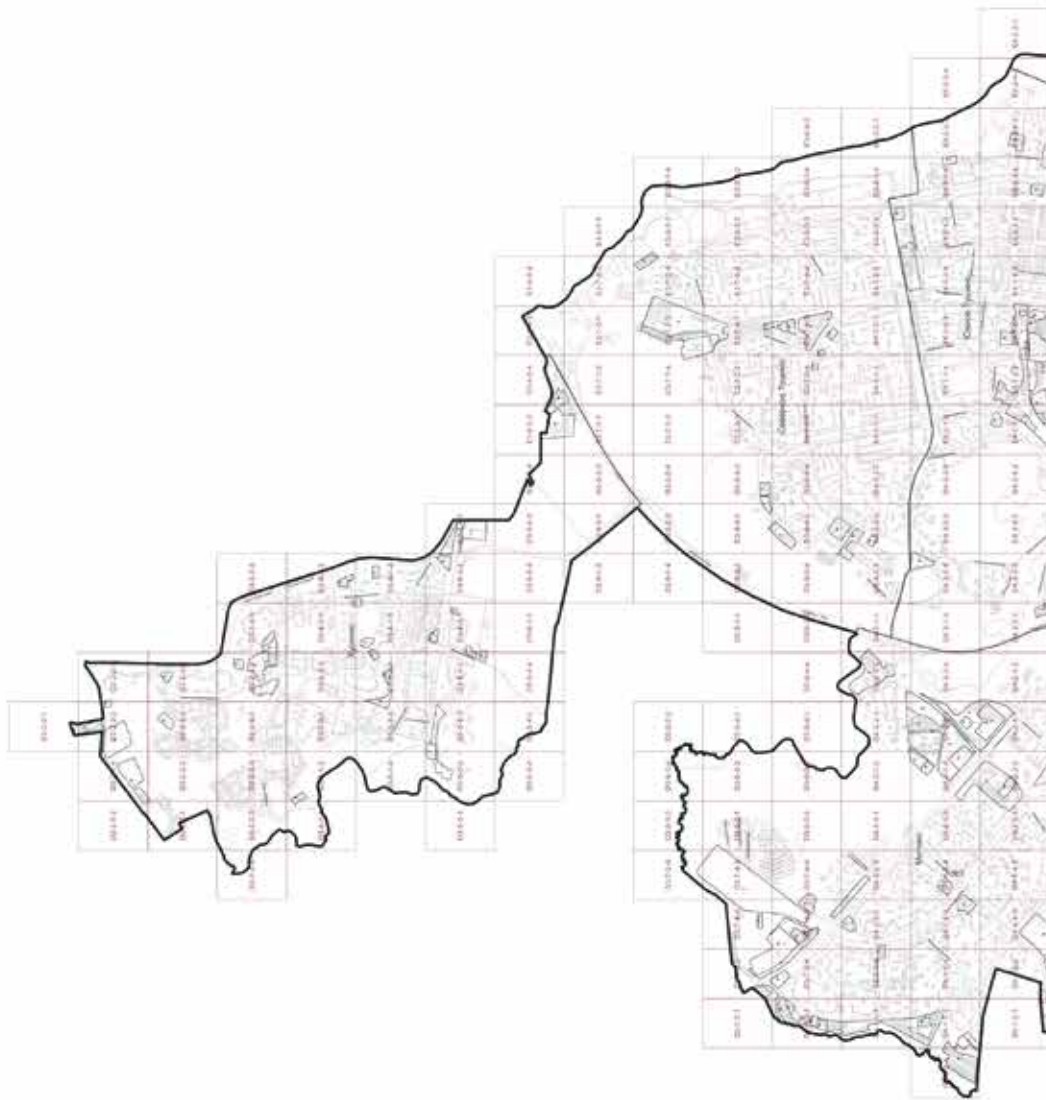
Границы территориальных зон и виды разрешенного использования земельных участков и объектов капитального строительства Северо-Западный административный округ города Москвы

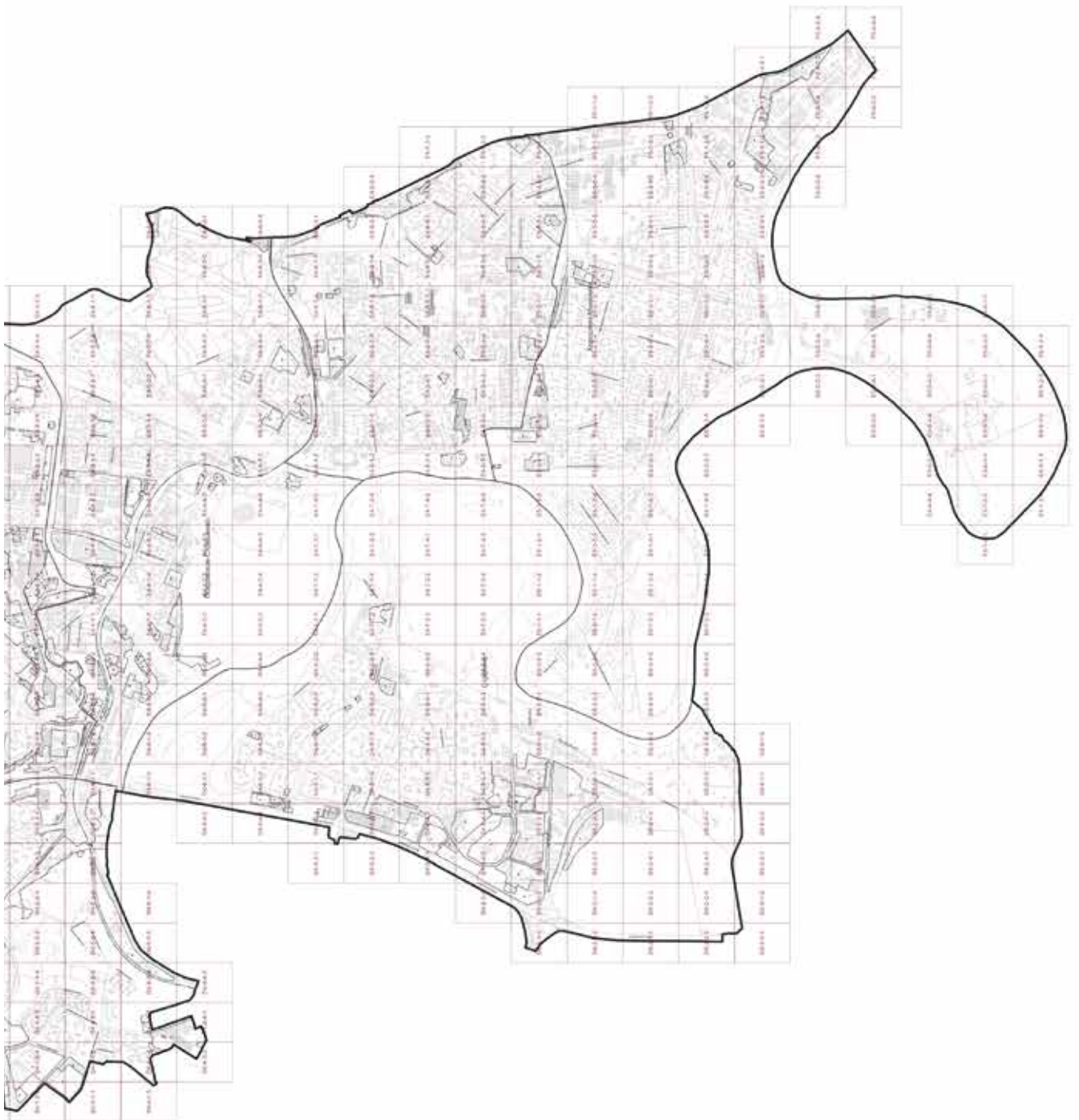




**Внесение изменений в приложение к постановлению Правительства Москвы от 28 марта 2017 г. № 120-ПП
КАРТА ГРАДОСТРОИТЕЛЬНОГО ЗОНИРОВАНИЯ**

Границы территориальных зон, подзон территориальных зон и предельные параметры разрешенного строительства, реконструкции объектов капитального строительства
Северо-Западный административный округ города Москвы





Приложение 3

к постановлению Правительства Москвы
от 27 апреля 2022 г. № 777-ПП

**Внесение изменений в приложение к постановлению Правительства Москвы
от 28 марта 2017 г. № 120-ПП**

Книга 10

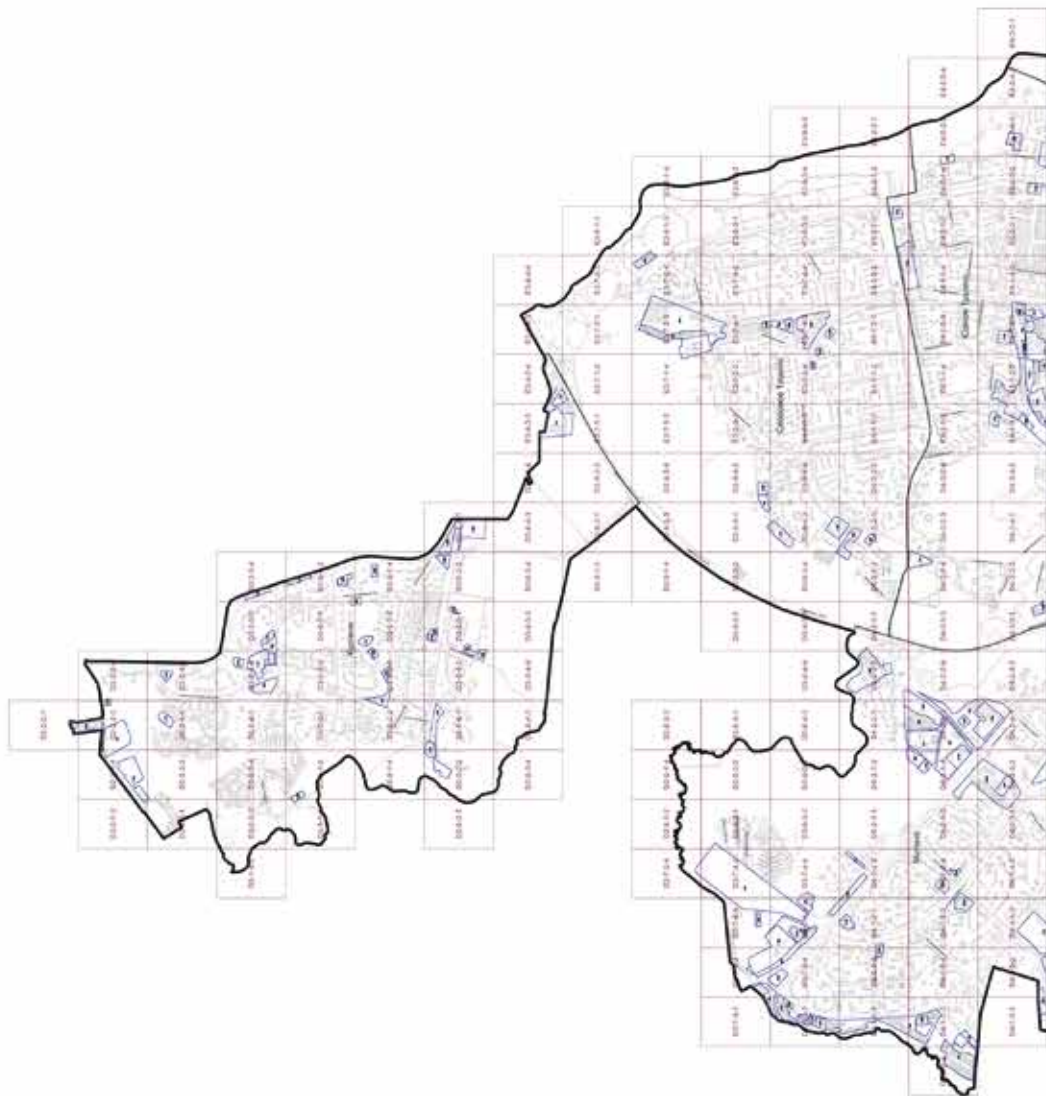
Северо-Западный административный округ города Москвы

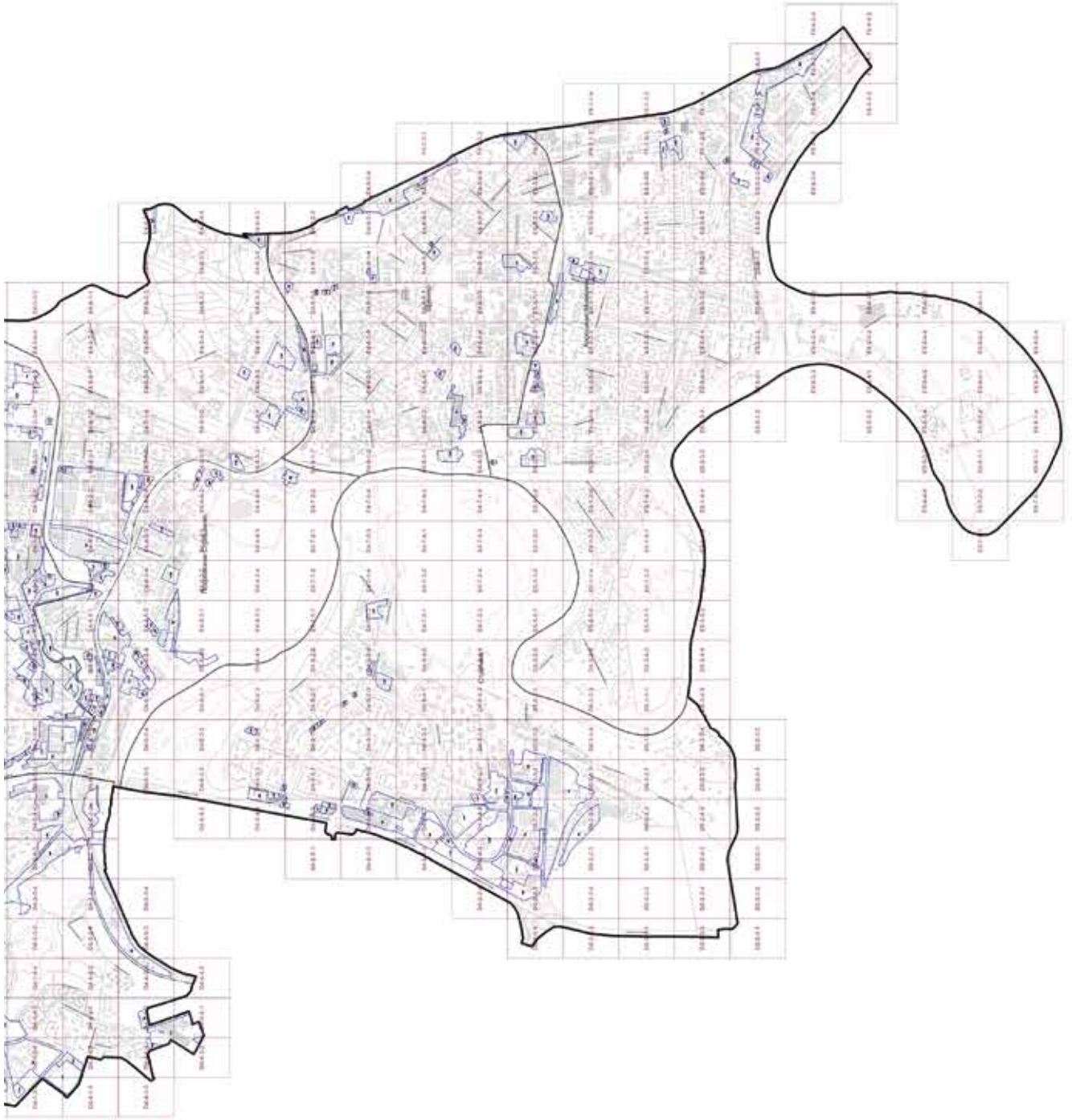
№ п/п	Районы	Номер территориальной зоны	Коды видов разрешенного использования земельных участков и объектов капитального строительства
28	Куркино	0901001-0901033	1.14, 1.15, 1.17, 1.18, 2.7.1, 3.1, 3.1.1, 3.1.2, 3.2.2, 3.2.3, 3.3, 3.4, 3.4.1, 3.4.2, 3.4.3, 3.5, 3.5.1, 3.5.2, 3.6, 3.6.1, 3.6.2, 3.6.3, 3.7, 3.7.1, 3.7.2, 3.8, 3.8.1, 3.8.2, 3.9, 3.9.1, 3.9.2, 3.9.3, 3.10.1, 4.1, 4.2, 4.3, 4.4, 4.5, 4.6, 4.8.1, 4.9, 4.9.1.1, 4.9.1.3, 4.9.1.4, 4.10, 5.1.1, 5.1.2, 5.1.3, 5.1.4, 5.1.5, 5.1.6, 5.4, 5.5, 6.0, 6.2.1, 6.3, 6.3.1, 6.4, 6.5, 6.6, 6.7, 6.8, 6.10, 6.11, 6.12, 7.0, 7.1, 7.2, 7.2.1, 7.2.2, 7.2.3, 7.3, 7.4, 7.5, 7.6, 8.0, 8.1, 8.3, 8.4, 9.0, 9.1, 9.3, 11.1, 11.2, 11.3, 12.0, 12.0.1, 12.0.2
29	Митино	0902007-0902058	1.14, 1.15, 1.17, 1.18, 2.7.1, 3.1, 3.1.1, 3.1.2, 3.2.2, 3.2.3, 3.3, 3.4, 3.4.1, 3.4.2, 3.4.3, 3.5, 3.5.1, 3.5.2, 3.6, 3.6.1, 3.6.2, 3.6.3, 3.7, 3.7.1, 3.7.2, 3.8, 3.8.1, 3.8.2, 3.9, 3.9.1, 3.9.2, 3.9.3, 3.10.1, 4.1, 4.2, 4.3, 4.4, 4.5, 4.6, 4.8.1, 4.9, 4.9.1.1, 4.9.1.3, 4.9.1.4, 4.10, 5.1.1, 5.1.2, 5.1.3, 5.1.4, 5.1.5, 5.1.6, 5.4, 5.5, 6.0, 6.2.1, 6.3, 6.3.1, 6.4, 6.5, 6.6, 6.7, 6.8, 6.10, 6.11, 6.12, 7.0, 7.1, 7.2, 7.2.1, 7.2.2, 7.2.3, 7.3, 7.4, 7.5, 7.6, 8.0, 8.1, 8.3, 8.4, 9.0, 9.1, 9.3, 11.1, 11.2, 11.3, 12.0, 12.0.1, 12.0.2
30	Покровское-Стрешнево	0903002-0903050	1.14, 1.15, 1.17, 1.18, 2.7.1, 3.1, 3.1.1, 3.1.2, 3.2.2, 3.2.3, 3.3, 3.4, 3.4.1, 3.4.2, 3.4.3, 3.5, 3.5.1, 3.5.2, 3.6, 3.6.1, 3.6.2, 3.6.3, 3.7, 3.7.1, 3.7.2, 3.8, 3.8.1, 3.8.2, 3.9, 3.9.1, 3.9.2, 3.9.3, 3.10.1, 4.1, 4.2, 4.3, 4.4, 4.5, 4.6, 4.8.1, 4.9, 4.9.1.1, 4.9.1.3, 4.9.1.4, 4.10, 5.1.1, 5.1.2, 5.1.3, 5.1.4, 5.1.5, 5.1.6, 5.4, 5.5, 6.0, 6.2.1, 6.3, 6.3.1, 6.4, 6.5, 6.6, 6.7, 6.8, 6.10, 6.11, 6.12, 7.0, 7.1, 7.2, 7.2.1, 7.2.2, 7.2.3, 7.3, 7.4, 7.5, 7.6, 8.0, 8.1, 8.3, 8.4, 9.0, 9.1, 9.3, 11.1, 11.2, 11.3, 12.0, 12.0.1, 12.0.2
31	Северное Тушино	0904001-0904016	1.14, 1.15, 1.17, 1.18, 2.7.1, 3.1, 3.1.1, 3.1.2, 3.2.2, 3.2.3, 3.3, 3.4, 3.4.1, 3.4.2, 3.4.3, 3.5, 3.5.1, 3.5.2, 3.6, 3.6.1, 3.6.2, 3.6.3, 3.7, 3.7.1, 3.7.2, 3.8, 3.8.1, 3.8.2, 3.9, 3.9.1, 3.9.2, 3.9.3, 3.10.1, 4.1, 4.2, 4.3, 4.4, 4.5, 4.6, 4.8.1, 4.9, 4.9.1.1, 4.9.1.3, 4.9.1.4, 4.10, 5.1.1, 5.1.2, 5.1.3, 5.1.4, 5.1.5, 5.1.6, 5.4, 5.5, 6.0, 6.2.1, 6.3, 6.3.1, 6.4, 6.5, 6.6, 6.7, 6.8, 6.10, 6.11, 6.12, 7.0, 7.1, 7.2, 7.2.1, 7.2.2, 7.2.3, 7.3, 7.4, 7.5, 7.6, 8.0, 8.1, 8.3, 8.4, 9.0, 9.1, 9.3, 11.1, 11.2, 11.3, 12.0, 12.0.1, 12.0.2
32	Строгино	0905002-0905038	1.14, 1.15, 1.17, 1.18, 2.7.1, 3.1, 3.1.1, 3.1.2, 3.2.2, 3.2.3, 3.3, 3.4, 3.4.1, 3.4.2, 3.4.3, 3.5, 3.5.1, 3.5.2, 3.6, 3.6.1, 3.6.2, 3.6.3, 3.7, 3.7.1, 3.7.2, 3.8, 3.8.1, 3.8.2, 3.9, 3.9.1, 3.9.2, 3.9.3, 3.10.1, 4.1, 4.2, 4.3, 4.4, 4.5, 4.6, 4.8.1, 4.9, 4.9.1.1, 4.9.1.3, 4.9.1.4, 4.10, 5.1.1, 5.1.2, 5.1.3, 5.1.4, 5.1.5, 5.1.6, 5.4, 5.5, 6.0, 6.2.1, 6.3, 6.3.1, 6.4, 6.5, 6.6, 6.7, 6.8, 6.10, 6.11, 6.12, 7.0, 7.1, 7.2, 7.2.1, 7.2.2, 7.2.3, 7.3, 7.4, 7.5, 7.6, 8.0, 8.1, 8.3, 8.4, 9.0, 9.1, 9.3, 11.1, 11.2, 11.3, 12.0, 12.0.1, 12.0.2

№ п/п	Районы	Номер территориальной зоны	Коды видов разрешенного использования земельных участков и объектов капитального строительства
33	Хорошево-Мневники	0906018-0906038	1.14, 1.15, 1.17, 1.18, 2.7.1, 3.1, 3.1.1, 3.1.2, 3.2.2, 3.2.3, 3.3, 3.4, 3.4.1, 3.4.2, 3.4.3, 3.5, 3.5.1, 3.5.2, 3.6, 3.6.1, 3.6.2, 3.6.3, 3.7, 3.7.1, 3.7.2, 3.8, 3.8.1, 3.8.2, 3.9, 3.9.1, 3.9.2, 3.9.3, 3.10.1, 4.1, 4.2, 4.3, 4.4, 4.5, 4.6, 4.8.1, 4.9, 4.9.1.1, 4.9.1.3, 4.9.1.4, 4.10, 5.1.1, 5.1.2, 5.1.3, 5.1.4, 5.1.5, 5.1.6, 5.4, 5.5, 6.0, 6.2.1, 6.3, 6.3.1, 6.4, 6.5, 6.6, 6.7, 6.8, 6.10, 6.11, 6.12, 7.0, 7.1, 7.2, 7.2.1, 7.2.2, 7.2.3, 7.3, 7.4, 7.5, 7.6, 8.0, 8.1, 8.3, 8.4, 9.0, 9.1, 9.3, 11.1, 11.2, 11.3, 12.0, 12.0.1, 12.0.2
34	Щукино	0907005-0907027	1.14, 1.15, 1.17, 1.18, 2.7.1, 3.1, 3.1.1, 3.1.2, 3.2.2, 3.2.3, 3.3, 3.4, 3.4.1, 3.4.2, 3.4.3, 3.5, 3.5.1, 3.5.2, 3.6, 3.6.1, 3.6.2, 3.6.3, 3.7, 3.7.1, 3.7.2, 3.8, 3.8.1, 3.8.2, 3.9, 3.9.1, 3.9.2, 3.9.3, 3.10.1, 4.1, 4.2, 4.3, 4.4, 4.5, 4.6, 4.8.1, 4.9, 4.9.1.1, 4.9.1.3, 4.9.1.4, 4.10, 5.1.1, 5.1.2, 5.1.3, 5.1.4, 5.1.5, 5.1.6, 5.4, 5.5, 6.0, 6.2.1, 6.3, 6.3.1, 6.4, 6.5, 6.6, 6.7, 6.8, 6.10, 6.11, 6.12, 7.0, 7.1, 7.2, 7.2.1, 7.2.2, 7.2.3, 7.3, 7.4, 7.5, 7.6, 8.0, 8.1, 8.3, 8.4, 9.0, 9.1, 9.3, 11.1, 11.2, 11.3, 12.0, 12.0.1, 12.0.2
35	Южное Тушино	0908001-0908049	1.14, 1.15, 1.17, 1.18, 2.7.1, 3.1, 3.1.1, 3.1.2, 3.2.2, 3.2.3, 3.3, 3.4, 3.4.1, 3.4.2, 3.4.3, 3.5, 3.5.1, 3.5.2, 3.6, 3.6.1, 3.6.2, 3.6.3, 3.7, 3.7.1, 3.7.2, 3.8, 3.8.1, 3.8.2, 3.9, 3.9.1, 3.9.2, 3.9.3, 3.10.1, 4.1, 4.2, 4.3, 4.4, 4.5, 4.6, 4.8.1, 4.9, 4.9.1.1, 4.9.1.3, 4.9.1.4, 4.10, 5.1.1, 5.1.2, 5.1.3, 5.1.4, 5.1.5, 5.1.6, 5.4, 5.5, 6.0, 6.2.1, 6.3, 6.3.1, 6.4, 6.5, 6.6, 6.7, 6.8, 6.10, 6.11, 6.12, 7.0, 7.1, 7.2, 7.2.1, 7.2.2, 7.2.3, 7.3, 7.4, 7.5, 7.6, 8.0, 8.1, 8.3, 8.4, 9.0, 9.1, 9.3, 11.1, 11.2, 11.3, 12.0, 12.0.1, 12.0.2

**Внесение изменений в приложение к постановлению Правительства Москвы от 28 марта 2017 г. № 120-ПП
КАРТА ГРАДОСТРОИТЕЛЬНОГО ЗОНИРОВАНИЯ**

Территории, в границах которых предусматривается осуществление деятельности по комплексному развитию территории





Приложение 5
к постановлению Правительства Москвы
от 27 апреля 2022 г. № 777-ПП

**Внесение изменения в приложение к постановлению Правительства Москвы
от 28 марта 2017 г. № 120-ПП**

Книга 14

Пункт 124

Комплексное развитие территорий 127, 137, 155, 159, 162, 166, 174, 181, 182, 186, 187, 204, 220, 222, 246, 247, 252, 270, 285, 289, 301, 303, 305, 319, 321, 352, 357, 364, 372, 382, 400, 411, 433, 443, 444, 459, 467, 499, 515, 523, 530, 539, 546, 558, 559, 561, 562, 563, 571, 575, 584, 585, 593, 612, 617, 618, 622, 628, 629, 635, 639, 644, 647, 655, 656, 666, 667, 674, 675, 695, 696, 697, 713, 714, 725, 732, 741, 745, 749, 761, 762, 774, 776, 777, 784, 786, 792, 796, 804, 807, 808, 817, 823, 830, 831, 832, 833, 834, 835, 837, 847, 848, 853, 856, 870, 879, 883, 885, 886, 891, 937, 953, 972, 983, 994, 995, 1006, 1012, 1019, 1025, 1048, 1049, 1084, 1094, 1097, 1114, 1124, 1140, 1141, 1147, 1152, 1172, 1217, 1228, 1249, 1253, 1254, 1259, 1262, 1272, 1286, 1295, 1300, 1307, 1309, 1324, 1335, 1346, 1357, 1383, 1384, 1399, 1413, 1445, 1453, 1455, 1471, 1484, 1505, 1512, 1514, 1516, 1522, 1533, 1541, 1548, 1554, 1556, 1561, 1571, 1573, 1577, 1612, 1626, 1645, 1648, 1652, 1672, 1688, 1696, 1702, 1705, 1706, 1714, 1715, 1729, 1732, 1745, 1751, 1754, 1765, 1774, 1782, 1785, 1792, 1795, 1797, 1803, 1807, 1808, 1816, 1819, 1821, 1828, 1833, 1850, 1852, 1859, 1866, 1867, 1874, 1876, 1887, 1888, 1889, 1893, 1898, 1899, 1907, 1908, 1910, 1919, 1920, 1924, 1928, 1933, 1950, 1954, 1963, 1965, 1969, 1972, 1975, 1980, 1981, 1985, 1986, 1995, 1996, 2004, 2005, 2022, 2025, 2032, 2047, 2053, 2055, 2057, 2059, 2060, 2061, 2064, 2068, 2069, 2072, 2073, 2076, 2077, 2079, 2080, 2082, 2084, 2085, 2100, 2105, 2107, 2122, 2137, 2138, 2160, 2161, 2430, 2431, 2432, 2433, 2434, 2435, 2436, 2437, 2438

В отношении территориальной зоны, для которой установлены виды разрешенного использования земельных участков и объектов капитального строительства с кодами

1.14, 1.15, 1.17, 1.18, 3.1, 3.1.1, 3.1.2, 3.9, 3.9.1, 3.9.2, 3.9.3, 3.10.1, 6.0, 6.2.1, 6.3, 6.3.1, 6.4, 6.5, 6.6, 6.7, 6.8, 6.10, 6.11, 6.12, 7.0, 7.1, 7.2, 7.2.1, 7.2.2, 7.2.3, 7.3, 7.4, 7.5, 7.6, 8.0, 8.1, 8.3, 8.4, 9.0, 9.1, 9.3

Расчетные показатели минимально допустимого уровня обеспеченности территории объектами коммунальной, транспортной, социальной инфраструктур

Социальная инфраструктура	Объекты открытой сети местного уровня размещаются на стыковых территориях производственных зон и жилых районов и рассчитываются население прилегающих районов с коэффициентом учета работающих			
Транспортная инфраструктура	В соответствии с нормативами			
Коммунальная инфраструктура		Наименование показателя (единицы измерения)	Производственные объекты	Общественные объекты
	Водопотребление	Усредненные расчетные показатели удельного водопотребления в сутки на 1 кв.м общей площади застройки, литр/(сутки * кв.м)	2,6 дополнительное водопотребление для нужд промышленного производства определяется в зависимости от технологии	5
	Водоотведение	Коэффициент стока	0,8	0,7
Объем поверхностных вод, поступающих на очистку (куб.м с 1 га территории)		70	60	

	Теплоснабжение	Средний удельный показатель расхода тепла (отопление, вентиляция, горячее водоснабжение – среднечасовое, не более), (ккал/(час * кв.м))	50,4 на 1 кв.м общей площади застройки	44,5 на 1 кв.м общей площади застройки
	Электроснабжение	Средний удельный показатель расхода электроэнергии на 1 кв.м общей площади застройки в функциональной зоне (не более), (кВт/ кв.м)	Определяется в зависимости от технологии производства	0,078

Расчетные показатели максимально допустимого уровня территориальной доступности указанных объектов для населения в отношении территорий, подлежащих комплексному развитию

Социальная инфраструктура	Амбулаторно-поликлинические	Следует размещать на территории предприятия
	Аптеки	
	Столовые, кафетерии, буфеты	
Транспортная инфраструктура	Остановочные пункты наземного городского общественного транспорта	Не более 400 м от проходной предприятий в производственных и коммунально-складских зонах
	Въезд на территорию	Не менее двух въездов для предприятий площадками размером более 5 га

В отношении территориальной зоны, для которой установлены виды разрешенного использования земельных участков и объектов капитального строительства с кодами 2.7.1, 3.2.2, 3.2.3, 3.3, 3.4, 3.4.1, 3.4.2, 3.4.3, 3.5, 3.5.1, 3.5.2, 3.6, 3.6.1, 3.6.2, 3.6.3, 3.7, 3.7.1, 3.7.2, 3.8, 3.8.1, 3.8.2, 4.1, 4.2, 4.3, 4.4, 4.5, 4.6, 4.8.1, 4.9, 4.9.1.1, 4.9.1.3, 4.9.1.4, 4.10, 5.1.1, 5.1.2, 5.1.3, 5.1.4, 5.1.5, 5.1.6, 5.4, 5.5, 11.1, 11.2, 11.3, 12.0, 12.0.1, 12.0.2

Минимально допустимые уровни обеспеченности территории

Транспортная инфраструктура	В соответствии с нормативами		
Коммунальная инфраструктура		Наименование показателя (единицы измерения)	Общественные объекты
	Водопотребление	Усредненные расчетные показатели удельного водопотребления в сутки на 1 кв.м общей площади застройки, литр/(сутки * кв.м)	5

	Водоотведение	Коэффициент стока	0,7
		Объем поверхностных вод, поступающих на очистку (куб.м с 1 га территории)	60
	Теплоснабжение	Средний удельный показатель расхода тепла (отопление, вентиляция, горячее водоснабжение – среднечасовое, не более), (ккал/(час * кв.м))	44,5 на 1 кв.м общей площади застройки
	Электроснабжение	Средний удельный показатель расхода электроэнергии на 1 кв.м общей площади застройки в функциональной зоне (не более), (кВт/ кв.м)	0,078

Максимально допустимые уровни территориальной доступности не нормируются

О внесении изменений в постановление Правительства Москвы от 28 марта 2017 г. № 120-ПП

Постановление Правительства Москвы от 27 апреля 2022 года № 778-ПП

В соответствии с Градостроительным кодексом Российской Федерации, Законом города Москвы от 25 июня 2008 г. № 28 «Градостроительный кодекс города Москвы», постановлениями Правительства Москвы от 7 апреля 2009 г. № 270-ПП «О создании Городской комиссии по вопросам градостроительства, землепользования и застройки при Правительстве Москвы и об утверждении положений о Городской и окружной комиссиях по вопросам градостроительства, землепользования и застройки при Правительстве Москвы» и от 22 марта 2022 г. № 438-ПП «О реализации положений пункта 2 статьи 7 Федерального закона от 14 марта 2022 г. № 58-ФЗ «О внесении изменений в отдельные законодательные акты Российской Федерации» **Правительство Москвы постановляет:**

1. Внести изменения в постановление Правительства Москвы от 28 марта 2017 г. № 120-ПП «Об утверждении правил землепользования и застройки города Москвы» (в редакции постановлений Правительства Москвы от 28 сентября 2021 г. № 1524-ПП, от 27 апреля 2022 г. № 777-ПП):

1.1. Карту градостроительного зонирования «Границы территориальных зон и виды разрешенного использования земельных участков и объектов капитального строительства. Зеленоградский административный округ города Москвы» раздела 1 книги 11 территориальной части правил землепользования и застройки приложения к постановлению дополнить изображениями территориальных зон в редакции согласно приложению 1 к настоящему постановлению.

1.2. Карту градостроительного зонирования «Границы территориальных зон, подзон территориальных зон и предельные параметры разрешенного строительства, реконструкции объектов капитального строительства. Зеленоградский административный округ города Москвы» раздела 1 книги 11 территориальной части правил землепользования и застройки приложения к постановлению дополнить изображениями территориальных зон, подзон территориальных зон в редакции согласно приложению 2 к настоящему постановлению.

1.3. Раздел 3 книги 11 территориальной части правил землепользования и застройки приложения к постановлению дополнить пунктами 3, 4, 5, 6 и 7 в редакции согласно приложению 3 к настоящему постановлению.

1.4. Карту градостроительного зонирования «Территории, в границах которых предусматривается осуществление деятельности по комплексному развитию территории» раздела 1 книги 14 территориальной части правил землепользования и застройки приложения к постановлению дополнить изображениями территорий Зеленоградского административного округа города Москвы в редакции согласно приложению 4 к настоящему постановлению.

1.5. Раздел 2 книги 14 территориальной части правил землепользования и застройки приложения к постановлению дополнить подразделом «Пункт 125» в редакции согласно приложению 5 к настоящему постановлению.

2. Контроль за выполнением настоящего постановления возложить на заместителя Мэра Москвы в Правительстве Москвы по вопросам градостроительной политики и строительства Бочкарева А.Ю.

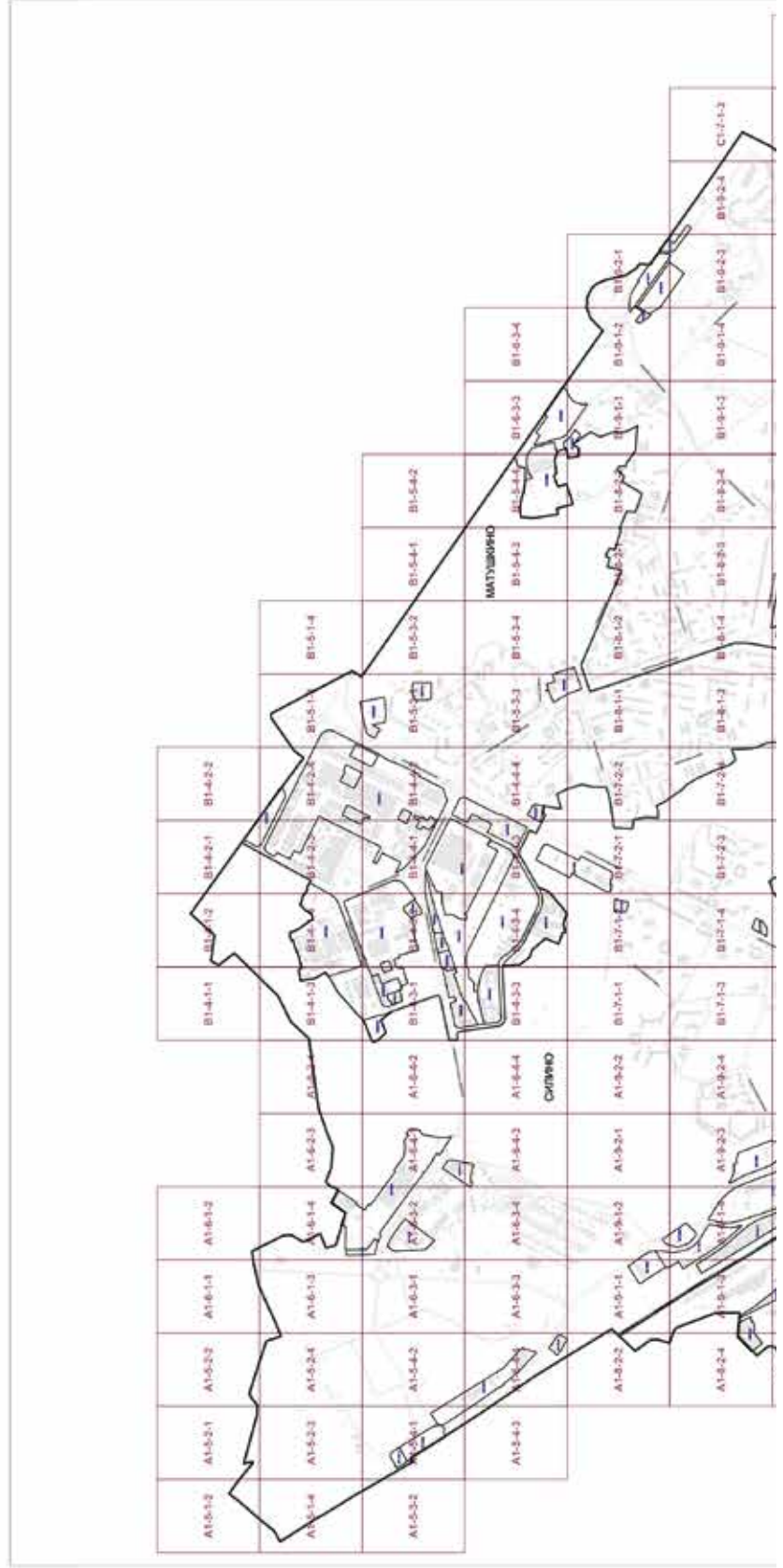
Мэр Москвы **С.С.Собянин**

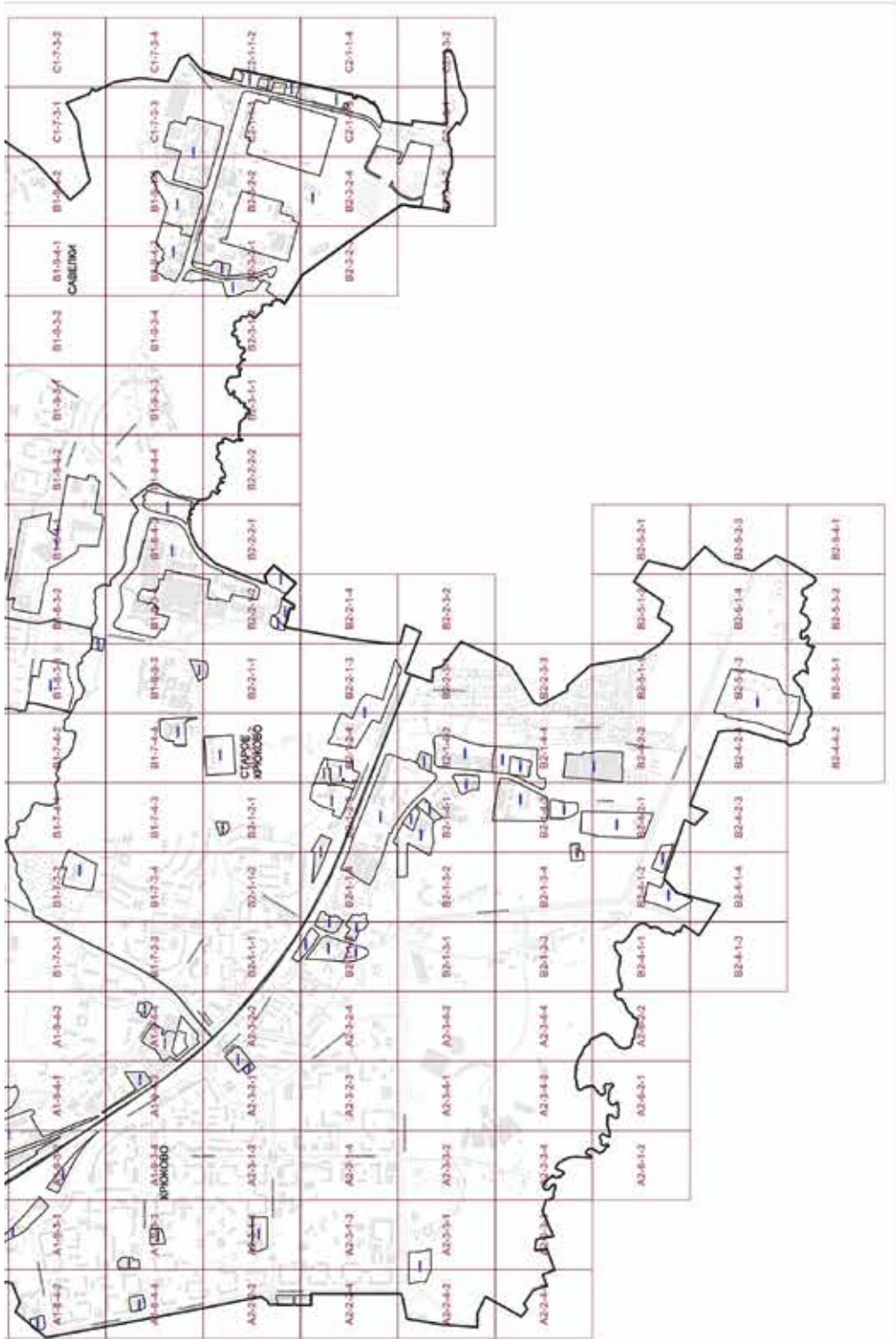
Приложение 1
к постановлению Правительства Москвы
от 27 апреля 2022 г. № 778-ПП

Внесение изменений в приложение к постановлению Правительства Москвы от 28 марта 2017 г. № 120-ПП

КАРТА ГРАДОСТРОИТЕЛЬНОГО ЗОНИРОВАНИЯ

Границы территориальных зон и виды разрешенного использования земельных участков и объектов капитального строительства Зеленоградский административный округ города Москвы

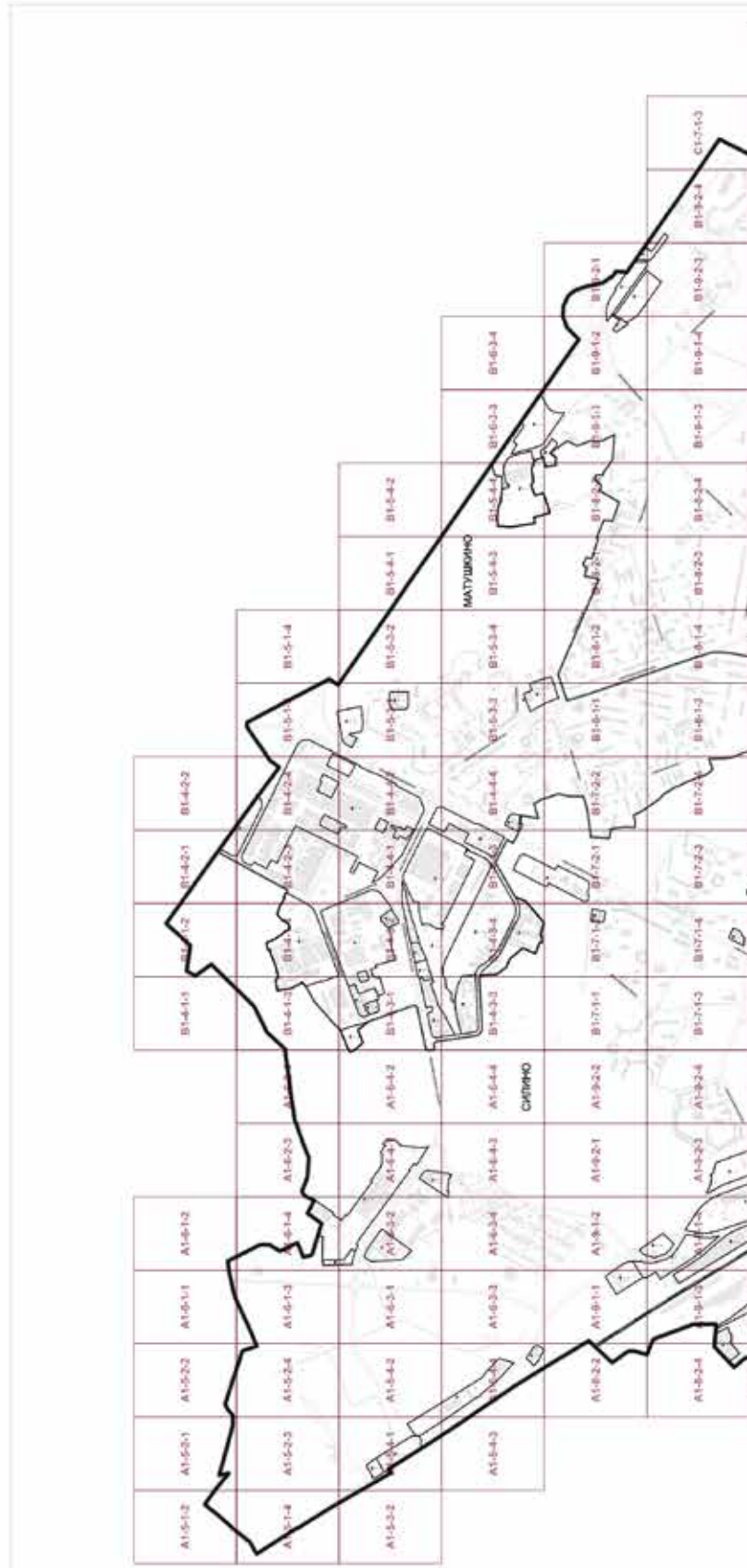




Приложение 2
к постановлению Правительства Москвы
от 27 апреля 2022 г. № 778-ПП

**Внесение изменений в приложение к постановлению Правительства Москвы от 28 марта 2017 г. № 120-ПП
КАРТА ГРАДОСТРОИТЕЛЬНОГО ЗОНИРОВАНИЯ**

Границы территориальных зон, подзон территориальных зон и предельные параметры разрешенного строительства, реконструкции объектов капитального строительства
Зеленоградский административный округ города Москвы



Приложение 3

к постановлению Правительства Москвы
от 27 апреля 2022 г. № 778-ПП

**Внесение изменений в приложение к постановлению Правительства Москвы
от 28 марта 2017 г. № 120-ПП**

Книга 11

Зеленоградский административный округ города Москвы

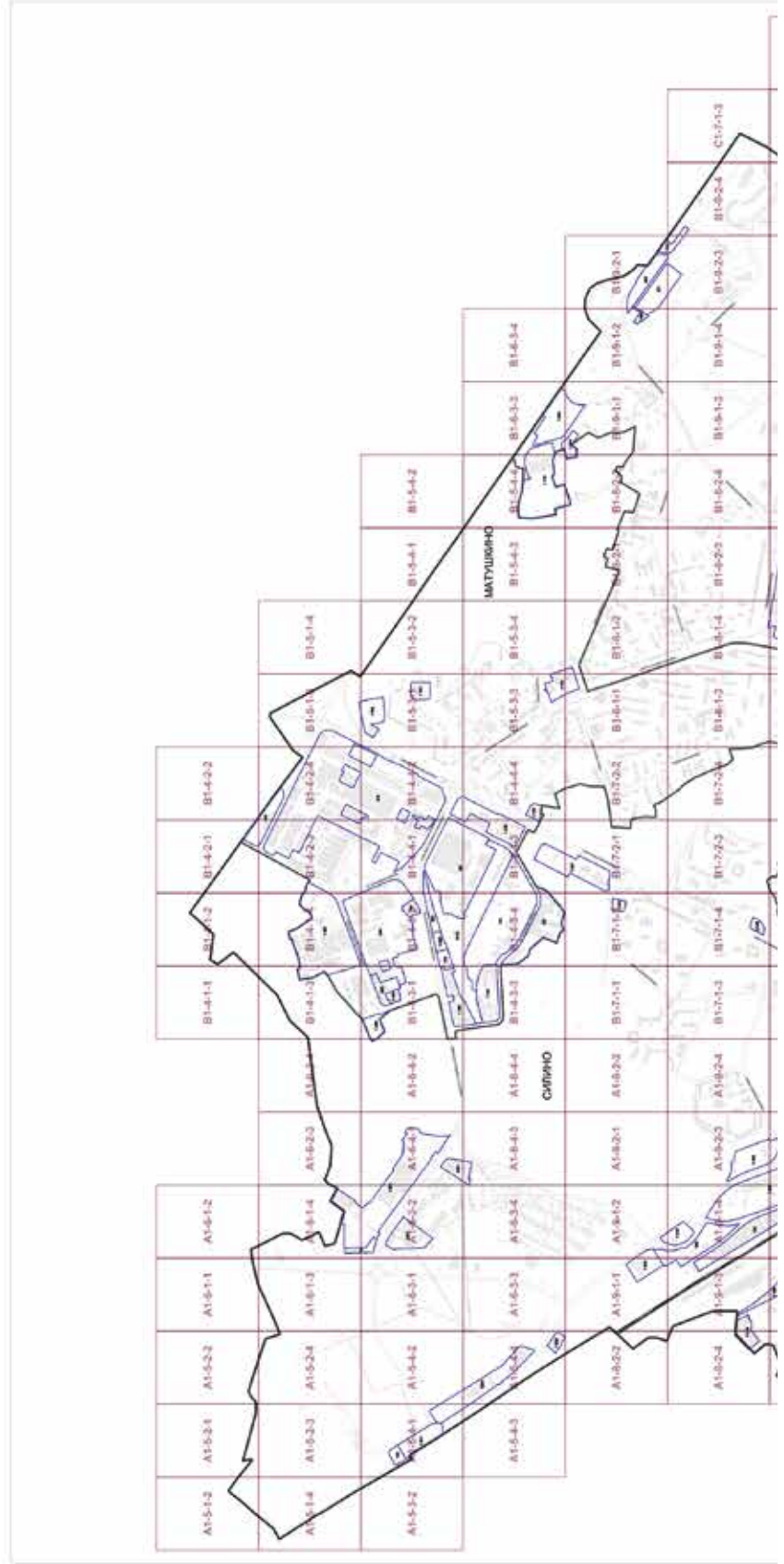
№ п/п	Районы	Номер территориальной зоны	Коды видов разрешенного использования земельных участков и объектов капитального строительства
3	Крюково	1005001-1005034	1.14, 1.15, 1.17, 1.18, 2.7.1, 3.1, 3.1.1, 3.1.2, 3.2.2, 3.2.3, 3.3, 3.4, 3.4.1, 3.4.2, 3.4.3, 3.5, 3.5.1, 3.5.2, 3.6, 3.6.1, 3.6.2, 3.6.3, 3.7, 3.7.1, 3.7.2, 3.8, 3.8.1, 3.8.2, 3.9, 3.9.1, 3.9.2, 3.9.3, 3.10.1, 4.1, 4.2, 4.3, 4.4, 4.5, 4.6, 4.8.1, 4.9, 4.9.1.1, 4.9.1.3, 4.9.1.4, 4.10, 5.1.1, 5.1.2, 5.1.3, 5.1.4, 5.1.5, 5.1.6, 5.4, 5.5, 6.0, 6.2.1, 6.3, 6.3.1, 6.4, 6.5, 6.6, 6.7, 6.8, 6.10, 6.11, 6.12, 7.0, 7.1, 7.2, 7.2.1, 7.2.2, 7.2.3, 7.3, 7.4, 7.5, 7.6, 8.0, 8.1, 8.3, 8.4, 9.0, 9.1, 9.3, 11.1, 11.2, 11.3, 12.0, 12.0.1, 12.0.2
4	Матушкино	1009003-1009025	1.14, 1.15, 1.17, 1.18, 2.7.1, 3.1, 3.1.1, 3.1.2, 3.2.2, 3.2.3, 3.3, 3.4, 3.4.1, 3.4.2, 3.4.3, 3.5, 3.5.1, 3.5.2, 3.6, 3.6.1, 3.6.2, 3.6.3, 3.7, 3.7.1, 3.7.2, 3.8, 3.8.1, 3.8.2, 3.9, 3.9.1, 3.9.2, 3.9.3, 3.10.1, 4.1, 4.2, 4.3, 4.4, 4.5, 4.6, 4.8.1, 4.9, 4.9.1.1, 4.9.1.3, 4.9.1.4, 4.10, 5.1.1, 5.1.2, 5.1.3, 5.1.4, 5.1.5, 5.1.6, 5.4, 5.5, 6.0, 6.2.1, 6.3, 6.3.1, 6.4, 6.5, 6.6, 6.7, 6.8, 6.10, 6.11, 6.12, 7.0, 7.1, 7.2, 7.2.1, 7.2.2, 7.2.3, 7.3, 7.4, 7.5, 7.6, 8.0, 8.1, 8.3, 8.4, 9.0, 9.1, 9.3, 11.1, 11.2, 11.3, 12.0, 12.0.1, 12.0.2
5	Савелки	1010001-1010017	1.14, 1.15, 1.17, 1.18, 2.7.1, 3.1, 3.1.1, 3.1.2, 3.2.2, 3.2.3, 3.3, 3.4, 3.4.1, 3.4.2, 3.4.3, 3.5, 3.5.1, 3.5.2, 3.6, 3.6.1, 3.6.2, 3.6.3, 3.7, 3.7.1, 3.7.2, 3.8, 3.8.1, 3.8.2, 3.9, 3.9.1, 3.9.2, 3.9.3, 3.10.1, 4.1, 4.2, 4.3, 4.4, 4.5, 4.6, 4.8.1, 4.9, 4.9.1.1, 4.9.1.3, 4.9.1.4, 4.10, 5.1.1, 5.1.2, 5.1.3, 5.1.4, 5.1.5, 5.1.6, 5.4, 5.5, 6.0, 6.2.1, 6.3, 6.3.1, 6.4, 6.5, 6.6, 6.7, 6.8, 6.10, 6.11, 6.12, 7.0, 7.1, 7.2, 7.2.1, 7.2.2, 7.2.3, 7.3, 7.4, 7.5, 7.6, 8.0, 8.1, 8.3, 8.4, 9.0, 9.1, 9.3, 11.1, 11.2, 11.3, 12.0, 12.0.1, 12.0.2
6	Силино	1011001- 1011020	1.14, 1.15, 1.17, 1.18, 2.7.1, 3.1, 3.1.1, 3.1.2, 3.2.2, 3.2.3, 3.3, 3.4, 3.4.1, 3.4.2, 3.4.3, 3.5, 3.5.1, 3.5.2, 3.6, 3.6.1, 3.6.2, 3.6.3, 3.7, 3.7.1, 3.7.2, 3.8, 3.8.1, 3.8.2, 3.9, 3.9.1, 3.9.2, 3.9.3, 3.10.1, 4.1, 4.2, 4.3, 4.4, 4.5, 4.6, 4.8.1, 4.9, 4.9.1.1, 4.9.1.3, 4.9.1.4, 4.10, 5.1.1, 5.1.2, 5.1.3, 5.1.4, 5.1.5, 5.1.6, 5.4, 5.5, 6.0, 6.2.1, 6.3, 6.3.1, 6.4, 6.5, 6.6, 6.7, 6.8, 6.10, 6.11, 6.12, 7.0, 7.1, 7.2, 7.2.1, 7.2.2, 7.2.3, 7.3, 7.4, 7.5, 7.6, 8.0, 8.1, 8.3, 8.4, 9.0, 9.1, 9.3, 11.1, 11.2, 11.3, 12.0, 12.0.1, 12.0.2

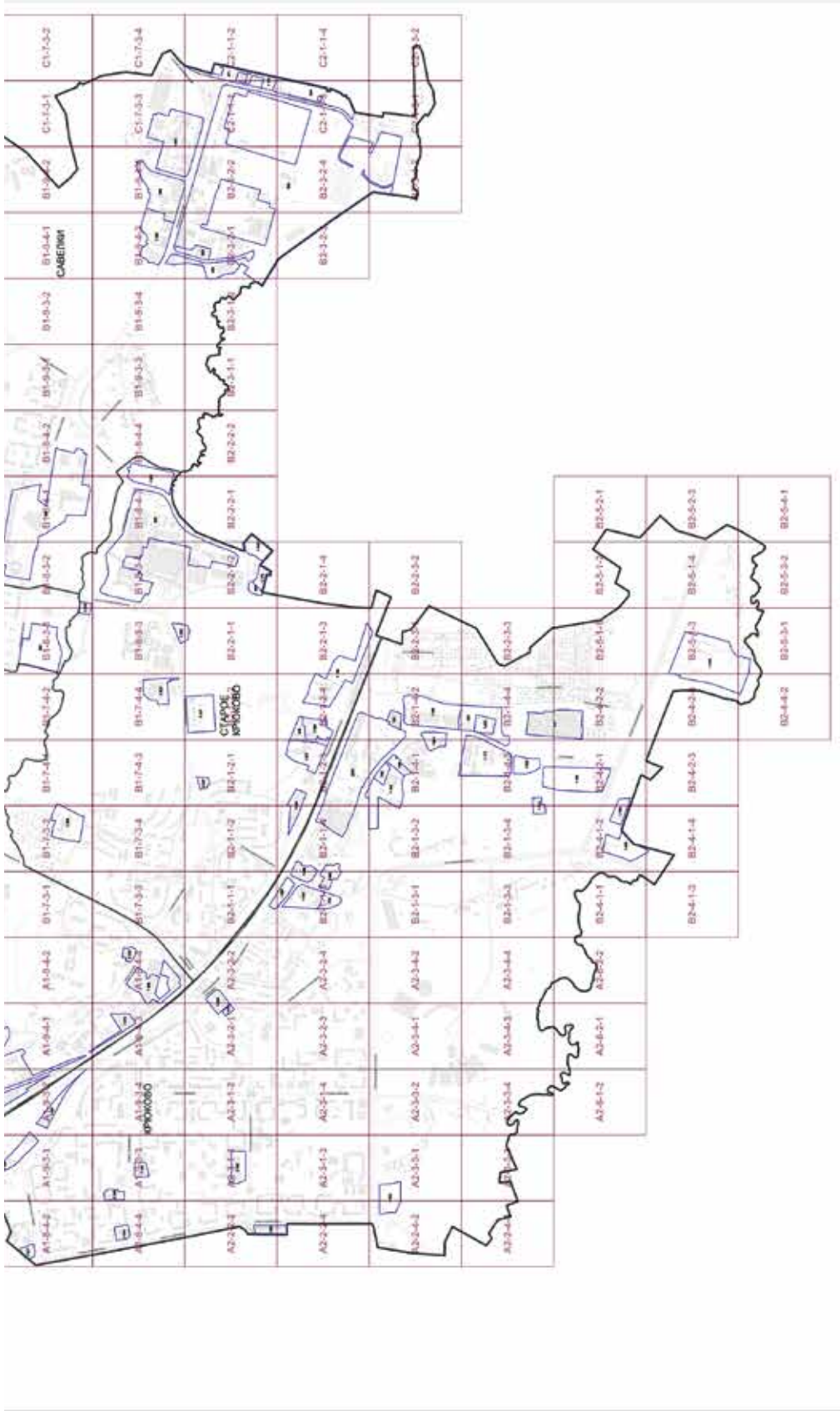
№ п/п	Районы	Номер территориальной зоны	Коды видов разрешенного использования земельных участков и объектов капитального строительства
7	Старое Крюково	1012001-1012016	1.14, 1.15, 1.17, 1.18, 2.7.1, 3.1, 3.1.1, 3.1.2, 3.2.2, 3.2.3, 3.3, 3.4, 3.4.1, 3.4.2, 3.4.3, 3.5, 3.5.1, 3.5.2, 3.6, 3.6.1, 3.6.2, 3.6.3, 3.7, 3.7.1, 3.7.2, 3.8, 3.8.1, 3.8.2, 3.9, 3.9.1, 3.9.2, 3.9.3, 3.10.1, 4.1, 4.2, 4.3, 4.4, 4.5, 4.6, 4.8.1, 4.9, 4.9.1.1, 4.9.1.3, 4.9.1.4, 4.10, 5.1.1, 5.1.2, 5.1.3, 5.1.4, 5.1.5, 5.1.6, 5.4, 5.5, 6.0, 6.2.1, 6.3, 6.3.1, 6.4, 6.5, 6.6, 6.7, 6.8, 6.10, 6.11, 6.12, 7.0, 7.1, 7.2, 7.2.1, 7.2.2, 7.2.3, 7.3, 7.4, 7.5, 7.6, 8.0, 8.1, 8.3, 8.4, 9.0, 9.1, 9.3, 11.1, 11.2, 11.3, 12.0, 12.0.1, 12.0.2

Приложение 4
к постановлению Правительства Москвы
от 27 апреля 2022 г. № 778-ПП

**Внесение изменений в приложение к постановлению Правительства Москвы от 28 марта 2017 г. № 120-ПП
КАРТА ГРАДОСТРОИТЕЛЬНОГО ЗОНИРОВАНИЯ**

Территории, в границах которых предусматривается осуществление деятельности по комплексному развитию территории





**Внесение изменений в приложение к постановлению Правительства Москвы
от 28 марта 2017 г. № 120-ПП**

Книга 14

Пункт 125

Комплексное развитие территорий 179, 180, 299, 302, 314, 323, 334, 335, 384, 393, 427, 458, 465, 471, 492, 605, 636, 662, 682, 703, 747, 748, 763, 765, 768, 785, 797, 799, 849, 909, 918, 940, 945, 990, 1001, 1007, 1018, 1056, 1063, 1115, 1168, 1173, 1188, 1196, 1226, 1246, 1247, 1255, 1263, 1306, 1317, 1327, 1350, 1353, 1359, 1377, 1388, 1440, 1458, 1470, 1480, 1503, 1511, 1524, 1525, 1543, 1568, 1588, 1593, 1628, 1629, 1642, 1644, 1651, 1661, 1666, 1669, 1679, 1691, 1694, 1695, 1697, 1720, 1728, 1761, 1778, 1832, 1836, 1911, 1926, 1930, 1938, 1970, 1983, 2043, 2078, 2146, 2200, 2201, 2339, 2340, 2341, 2342, 2343, 2344, 2345, 2346, 2347

В отношении территориальной зоны, для которой установлены виды разрешенного использования земельных участков и объектов капитального строительства с кодами

1.14, 1.15, 1.17, 1.18, 3.1, 3.1.1, 3.1.2, 3.9, 3.9.1, 3.9.2, 3.9.3, 3.10.1, 6.0, 6.2.1, 6.3, 6.3.1, 6.4, 6.5, 6.6, 6.7, 6.8, 6.10, 6.11, 6.12, 7.0, 7.1, 7.2, 7.2.1, 7.2.2, 7.2.3, 7.3, 7.4, 7.5, 7.6, 8.0, 8.1, 8.3, 8.4, 9.0, 9.1, 9.3

Расчетные показатели минимально допустимого уровня обеспеченности территории объектами коммунальной, транспортной, социальной инфраструктур

Социальная инфраструктура	Объекты открытой сети местного уровня размещаются на стыковых территориях производственных зон и жилых районов и рассчитываются население прилегающих районов с коэффициентом учета работающих			
Транспортная инфраструктура	В соответствии с нормативами			
Коммунальная инфраструктура		Наименование показателя (единицы измерения)	Производственные объекты	Общественные объекты
	Водопотребление	Усредненные расчетные показатели удельного водопотребления в сутки на 1 кв.м общей площади застройки, литр/(сутки * кв.м)	2,6 дополнительное водопотребление для нужд промышленного производства определяется в зависимости от технологии	5
	Водоотведение	Коэффициент стока	0,8	0,7
		Объем поверхностных вод, поступающих на очистку (куб.м с 1 га территории)	70	60
Теплоснабжение	Средний удельный показатель расхода тепла (отопление, вентиляция, горячее водоснабжение – среднечасовое, не более), (ккал/(час * кв.м))	50,4 на 1 кв.м общей площади застройки	44,5 на 1 кв.м общей площади застройки	

	Электроснабжение	Средний удельный показатель расхода электроэнергии на 1 кв.м общей площади застройки в функциональной зоне (не более), (кВт/ кв.м)	Определяется в зависимости от технологии производства	0,078
--	------------------	--	---	-------

Расчетные показатели максимально допустимого уровня территориальной доступности указанных объектов для населения в отношении территорий, подлежащих комплексному развитию

Социальная инфраструктура	Амбулаторно-поликлинические	Следует размещать на территории предприятия
	Аптеки	
	Столовые, кафетерии, буфеты	
Транспортная инфраструктура	Остановочные пункты наземного городского общественного транспорта	Не более 400 м от проходной предприятий в производственных и коммунально-складских зонах
	Въезд на территорию	Не менее двух въездов для предприятий площадками размером более 5 га

В отношении территориальной зоны, для которой установлены виды разрешенного использования земельных участков и объектов капитального строительства с кодами 2.7.1, 3.2.2, 3.2.3, 3.3, 3.4, 3.4.1, 3.4.2, 3.4.3, 3.5, 3.5.1, 3.5.2, 3.6, 3.6.1, 3.6.2, 3.6.3, 3.7, 3.7.1, 3.7.2, 3.8, 3.8.1, 3.8.2, 4.1, 4.2, 4.3, 4.4, 4.5, 4.6, 4.8.1, 4.9, 4.9.1.1, 4.9.1.3, 4.9.1.4, 4.10, 5.1.1, 5.1.2, 5.1.3, 5.1.4, 5.1.5, 5.1.6, 5.4, 5.5, 11.1, 11.2, 11.3, 12.0, 12.0.1, 12.0.2

Минимально допустимые уровни обеспеченности территории

Транспортная инфраструктура	В соответствии с нормативами		
Коммунальная инфраструктура		Наименование показателя (единицы измерения)	Общественные объекты
	Водопотребление	Усредненные расчетные показатели удельного водопотребления в сутки на 1 кв.м общей площади застройки, литр/(сутки * кв.м)	5

	Водоотведение	Коэффициент стока	0,7
		Объем поверхностных вод, поступающих на очистку (куб.м с 1 га территории)	60
	Теплоснабжение	Средний удельный показатель расхода тепла (отопление, вентиляция, горячее водоснабжение – среднечасовое, не более), (ккал/(час * кв.м))	44,5 на 1 кв.м общей площади застройки
		Электроснабжение	Средний удельный показатель расхода электроэнергии на 1 кв.м общей площади застройки в функциональной зоне (не более), (кВт/ кв.м)

Максимально допустимые уровни территориальной доступности не нормируются

—————

О внесении изменений в постановление Правительства Москвы от 28 марта 2017 г. № 120-ПП

Постановление Правительства Москвы от 27 апреля 2022 года № 779-ПП

В соответствии с Градостроительным кодексом Российской Федерации, Законом города Москвы от 25 июня 2008 г. № 28 «Градостроительный кодекс города Москвы», постановлениями Правительства Москвы от 7 апреля 2009 г. № 270-ПП «О создании Городской комиссии по вопросам градостроительства, землепользования и застройки при Правительстве Москвы и об утверждении положений о Городской и окружной комиссиях по вопросам градостроительства, землепользования и застройки при Правительстве Москвы» и от 22 марта 2022 г. № 438-ПП «О реализации положений пункта 2 статьи 7 Федерального закона от 14 марта 2022 г. № 58-ФЗ «О внесении изменений в отдельные законодательные акты Российской Федерации» **Правительство Москвы постановляет:**

1. Внести изменения в постановление Правительства Москвы от 28 марта 2017 г. № 120-ПП «Об утверждении правил землепользования и застройки города Москвы» (в редакции постановлений Правительства Москвы от 23 декабря 2020 г. № 2315-ПП, от 27 апреля 2022 г. № 778-ПП):

1.1. Карту градостроительного зонирования «Границы территориальных зон и виды разрешенного использования земельных участков и объектов капитального строительства. Западный административный округ города Москвы» раздела 1 книги 9 территориальной части правил землепользования и застройки приложения к постановлению дополнить изображениями территориальных зон в редакции согласно приложению 1 к настоящему постановлению.

1.2. Карту градостроительного зонирования «Границы территориальных зон, подзон территориальных зон и предельные параметры разрешенного строительства, реконструкции объектов капитального строительства. Западный административный округ города Москвы» раздела 1 книги 9 территориальной части правил землепользования и застройки приложения к постановлению дополнить изображениями территориальных зон, подзон территориальных зон в редакции согласно приложению 2 к настоящему постановлению.

1.3. Раздел 3 книги 9 территориальной части правил землепользования и застройки приложения к постановлению дополнить пунктами 37, 38, 39, 40, 41, 42, 43, 44, 45, 46, 47, 48 и 49 в редакции согласно приложению 3 к настоящему постановлению.

1.4. Карту градостроительного зонирования «Территории, в границах которых предусматривается осуществление деятельности по комплексному развитию территории» раздела 1 книги 14 территориальной части правил землепользования и застройки приложения к постановлению дополнить изображениями территорий Западного административного округа города Москвы в редакции согласно приложению 4 к настоящему постановлению.

1.5. Раздел 2 книги 14 территориальной части правил землепользования и застройки приложения к постановлению дополнить подразделом «Пункт 126» в редакции согласно приложению 5 к настоящему постановлению.

2. Контроль за выполнением настоящего постановления возложить на заместителя Мэра Москвы в Правительстве Москвы по вопросам градостроительной политики и строительства Бочкарева А.Ю.

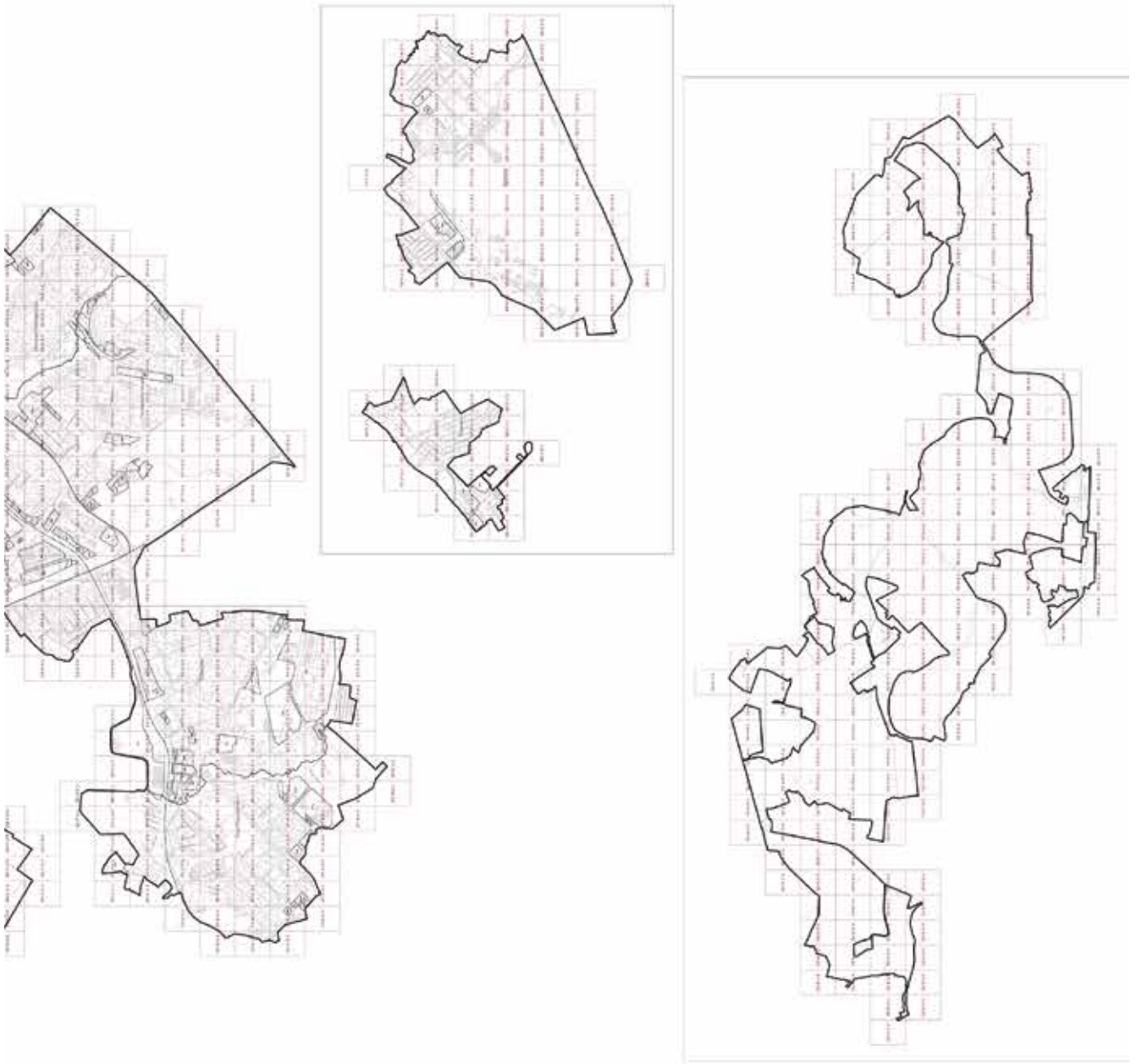
Мэр Москвы **С.С.Собянин**

Внесение изменений в приложение к постановлению Правительства Москвы от 28 марта 2017 г. № 120-ПП

КАРТА ГРАДОСТРОИТЕЛЬНОГО ЗОНИРОВАНИЯ

Границы территориальных зон и виды разрешенного использования земельных участков и объектов капитального строительства
Западный административный округ города Москвы



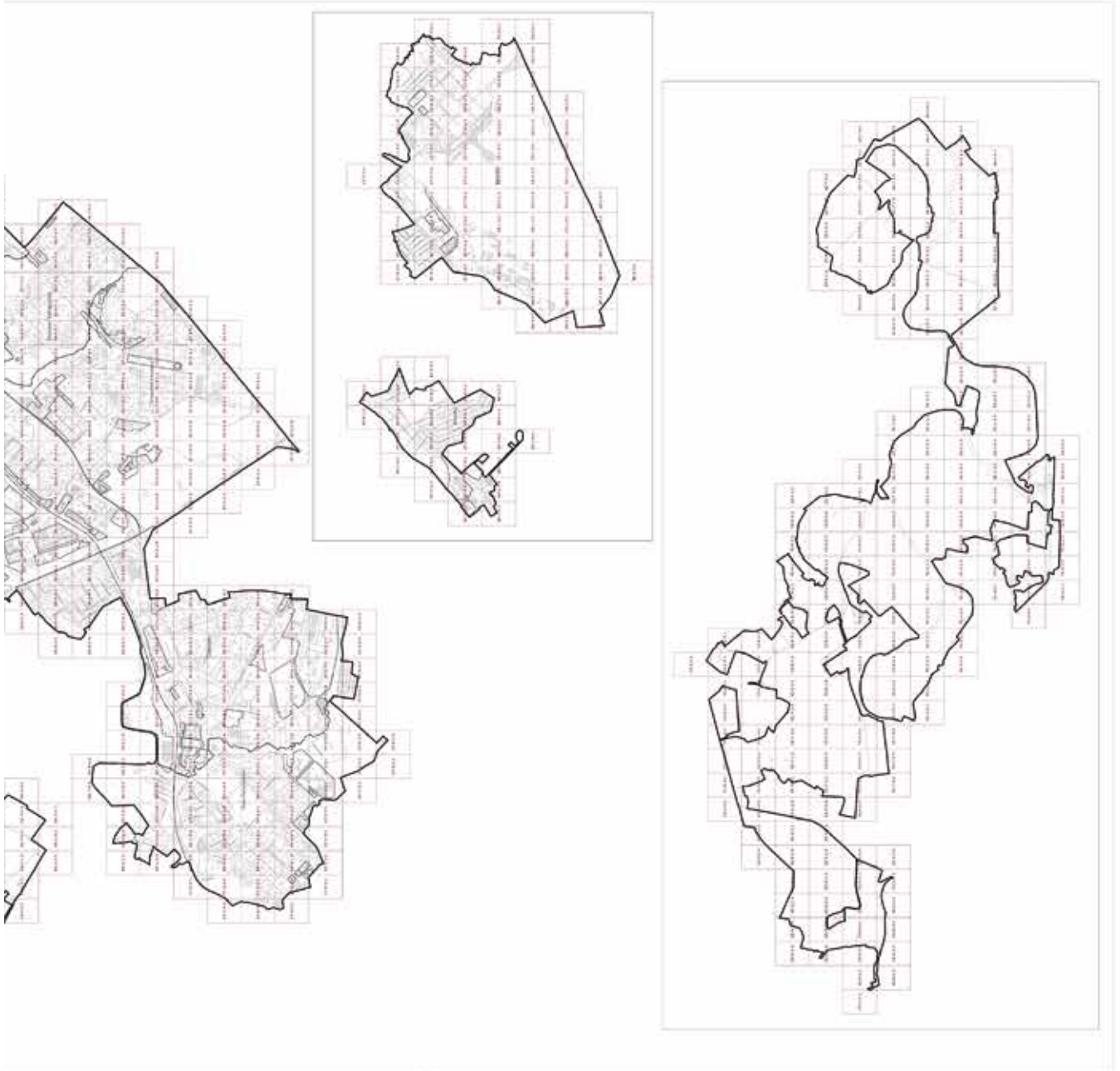


Внесение изменений в приложение к постановлению Правительства Москвы от 28 марта 2017 г. № 120-ПП

КАРТА ГРАДОСТРОИТЕЛЬНОГО ЗОНИРОВАНИЯ

Границы территориальных зон, подзон территориальных зон и предельные параметры разрешенного строительства, реконструкции объектов капитального строительства
Западный административный округ города Москвы





Приложение 3

к постановлению Правительства Москвы
от 27 апреля 2022 г. № 779-ПП

**Внесение изменений в приложение к постановлению Правительства Москвы
от 28 марта 2017 г. № 120-ПП**

Книга 9

Западный административный округ города Москвы

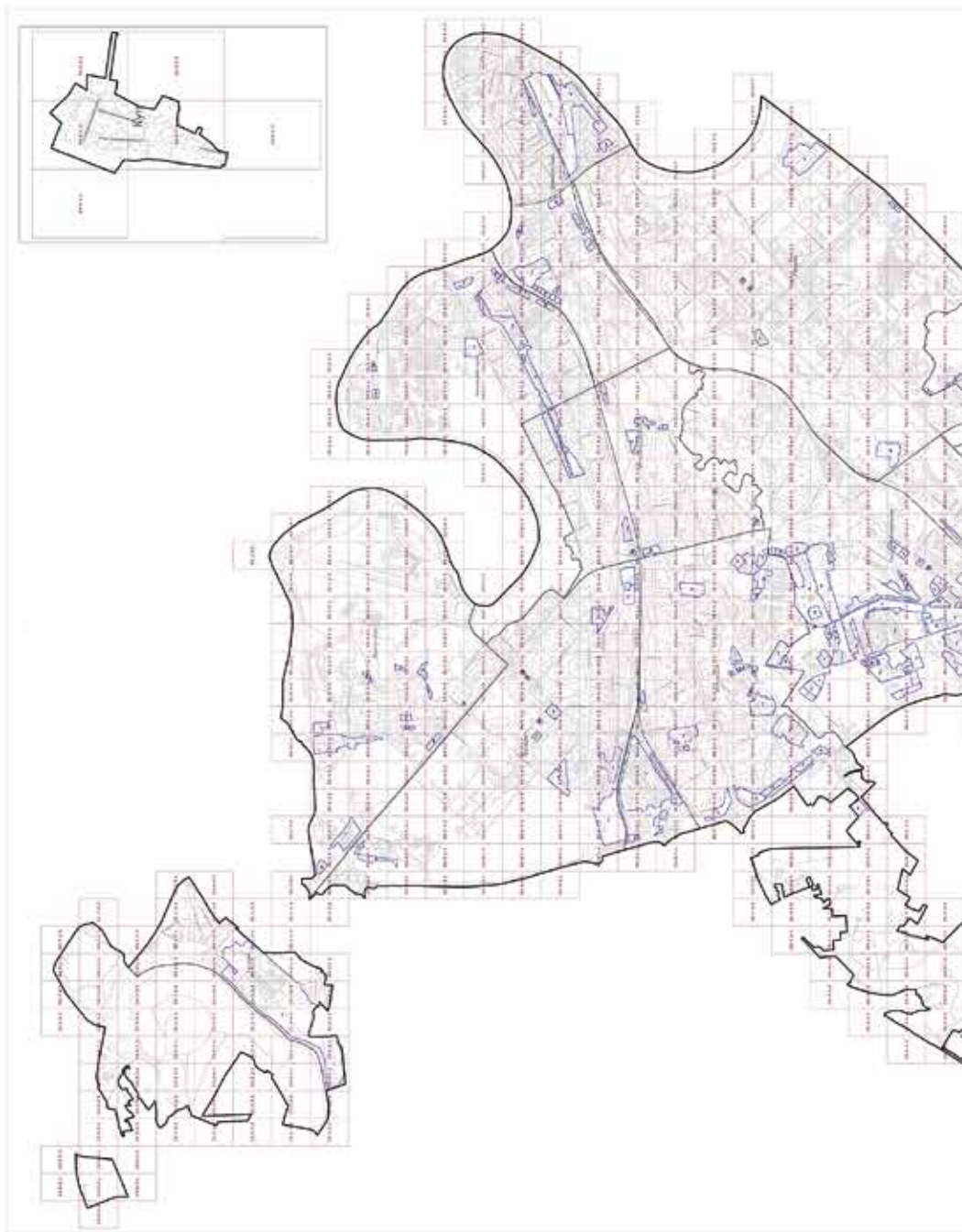
№ п/п	Районы	Номер территориальной зоны	Коды видов разрешенного использования земельных участков и объектов капитального строительства
37	Дорогомилово	0805005-0805018	1.14, 1.15, 1.17, 1.18, 2.7.1, 3.1, 3.1.1, 3.1.2, 3.2.2, 3.2.3, 3.3, 3.4, 3.4.1, 3.4.2, 3.4.3, 3.5, 3.5.1, 3.5.2, 3.6, 3.6.1, 3.6.2, 3.6.3, 3.7, 3.7.1, 3.7.2, 3.8, 3.8.1, 3.8.2, 3.9, 3.9.1, 3.9.2, 3.9.3, 3.10.1, 4.1, 4.2, 4.3, 4.4, 4.5, 4.6, 4.8.1, 4.9, 4.9.1.1, 4.9.1.3, 4.9.1.4, 4.10, 5.1.1, 5.1.2, 5.1.3, 5.1.4, 5.1.5, 5.1.6, 5.4, 5.5, 6.0, 6.2.1, 6.3, 6.3.1, 6.4, 6.5, 6.6, 6.7, 6.8, 6.10, 6.11, 6.12, 7.0, 7.1, 7.2, 7.2.1, 7.2.2, 7.2.3, 7.3, 7.4, 7.5, 7.6, 8.0, 8.1, 8.3, 8.4, 9.0, 9.1, 9.3, 11.1, 11.2, 11.3, 12.0, 12.0.1, 12.0.2
38	Крылатское	0806001-0806013	1.14, 1.15, 1.17, 1.18, 2.7.1, 3.1, 3.1.1, 3.1.2, 3.2.2, 3.2.3, 3.3, 3.4, 3.4.1, 3.4.2, 3.4.3, 3.5, 3.5.1, 3.5.2, 3.6, 3.6.1, 3.6.2, 3.6.3, 3.7, 3.7.1, 3.7.2, 3.8, 3.8.1, 3.8.2, 3.9, 3.9.1, 3.9.2, 3.9.3, 3.10.1, 4.1, 4.2, 4.3, 4.4, 4.5, 4.6, 4.8.1, 4.9, 4.9.1.1, 4.9.1.3, 4.9.1.4, 4.10, 5.1.1, 5.1.2, 5.1.3, 5.1.4, 5.1.5, 5.1.6, 5.4, 5.5, 6.0, 6.2.1, 6.3, 6.3.1, 6.4, 6.5, 6.6, 6.7, 6.8, 6.10, 6.11, 6.12, 7.0, 7.1, 7.2, 7.2.1, 7.2.2, 7.2.3, 7.3, 7.4, 7.5, 7.6, 8.0, 8.1, 8.3, 8.4, 9.0, 9.1, 9.3, 11.1, 11.2, 11.3, 12.0, 12.0.1, 12.0.2
39	Кунцево	0807002-0807013	1.14, 1.15, 1.17, 1.18, 2.7.1, 3.1, 3.1.1, 3.1.2, 3.2.2, 3.2.3, 3.3, 3.4, 3.4.1, 3.4.2, 3.4.3, 3.5, 3.5.1, 3.5.2, 3.6, 3.6.1, 3.6.2, 3.6.3, 3.7, 3.7.1, 3.7.2, 3.8, 3.8.1, 3.8.2, 3.9, 3.9.1, 3.9.2, 3.9.3, 3.10.1, 4.1, 4.2, 4.3, 4.4, 4.5, 4.6, 4.8.1, 4.9, 4.9.1.1, 4.9.1.3, 4.9.1.4, 4.10, 5.1.1, 5.1.2, 5.1.3, 5.1.4, 5.1.5, 5.1.6, 5.4, 5.5, 6.0, 6.2.1, 6.3, 6.3.1, 6.4, 6.5, 6.6, 6.7, 6.8, 6.10, 6.11, 6.12, 7.0, 7.1, 7.2, 7.2.1, 7.2.2, 7.2.3, 7.3, 7.4, 7.5, 7.6, 8.0, 8.1, 8.3, 8.4, 9.0, 9.1, 9.3, 11.1, 11.2, 11.3, 12.0, 12.0.1, 12.0.2
40	Можайский	0809002-0809029	1.14, 1.15, 1.17, 1.18, 2.7.1, 3.1, 3.1.1, 3.1.2, 3.2.2, 3.2.3, 3.3, 3.4, 3.4.1, 3.4.2, 3.4.3, 3.5, 3.5.1, 3.5.2, 3.6, 3.6.1, 3.6.2, 3.6.3, 3.7, 3.7.1, 3.7.2, 3.8, 3.8.1, 3.8.2, 3.9, 3.9.1, 3.9.2, 3.9.3, 3.10.1, 4.1, 4.2, 4.3, 4.4, 4.5, 4.6, 4.8.1, 4.9, 4.9.1.1, 4.9.1.3, 4.9.1.4, 4.10, 5.1.1, 5.1.2, 5.1.3, 5.1.4, 5.1.5, 5.1.6, 5.4, 5.5, 6.0, 6.2.1, 6.3, 6.3.1, 6.4, 6.5, 6.6, 6.7, 6.8, 6.10, 6.11, 6.12, 7.0, 7.1, 7.2, 7.2.1, 7.2.2, 7.2.3, 7.3, 7.4, 7.5, 7.6, 8.0, 8.1, 8.3, 8.4, 9.0, 9.1, 9.3, 11.1, 11.2, 11.3, 12.0, 12.0.1, 12.0.2
41	Ново-Перedelкино	0811002-0811013	1.14, 1.15, 1.17, 1.18, 2.7.1, 3.1, 3.1.1, 3.1.2, 3.2.2, 3.2.3, 3.3, 3.4, 3.4.1, 3.4.2, 3.4.3, 3.5, 3.5.1, 3.5.2, 3.6, 3.6.1, 3.6.2, 3.6.3, 3.7, 3.7.1, 3.7.2, 3.8, 3.8.1, 3.8.2, 3.9, 3.9.1, 3.9.2, 3.9.3, 3.10.1, 4.1, 4.2, 4.3, 4.4, 4.5, 4.6, 4.8.1, 4.9, 4.9.1.1, 4.9.1.3, 4.9.1.4, 4.10, 5.1.1, 5.1.2, 5.1.3, 5.1.4, 5.1.5, 5.1.6, 5.4, 5.5, 6.0, 6.2.1, 6.3, 6.3.1, 6.4, 6.5, 6.6, 6.7, 6.8, 6.10, 6.11, 6.12, 7.0, 7.1, 7.2, 7.2.1, 7.2.2, 7.2.3, 7.3, 7.4, 7.5, 7.6, 8.0, 8.1, 8.3, 8.4, 9.0, 9.1, 9.3, 11.1, 11.2, 11.3, 12.0, 12.0.1, 12.0.2
42	Внуково	0813006-0813012	1.14, 1.15, 1.17, 1.18, 2.7.1, 3.1, 3.1.1, 3.1.2, 3.2.2, 3.2.3, 3.3, 3.4, 3.4.1, 3.4.2, 3.4.3, 3.5, 3.5.1, 3.5.2, 3.6, 3.6.1, 3.6.2, 3.6.3, 3.7, 3.7.1, 3.7.2, 3.8, 3.8.1, 3.8.2, 3.9, 3.9.1, 3.9.2, 3.9.3, 3.10.1, 4.1, 4.2, 4.3, 4.4, 4.5, 4.6, 4.8.1, 4.9, 4.9.1.1, 4.9.1.3, 4.9.1.4, 4.10, 5.1.1, 5.1.2, 5.1.3, 5.1.4, 5.1.5, 5.1.6, 5.4, 5.5, 6.0, 6.2.1, 6.3, 6.3.1, 6.4, 6.5, 6.6, 6.7, 6.8, 6.10, 6.11, 6.12, 7.0, 7.1, 7.2, 7.2.1, 7.2.2, 7.2.3, 7.3, 7.4, 7.5, 7.6, 8.0, 8.1, 8.3, 8.4, 9.0, 9.1, 9.3, 11.1, 11.2, 11.3, 12.0, 12.0.1, 12.0.2

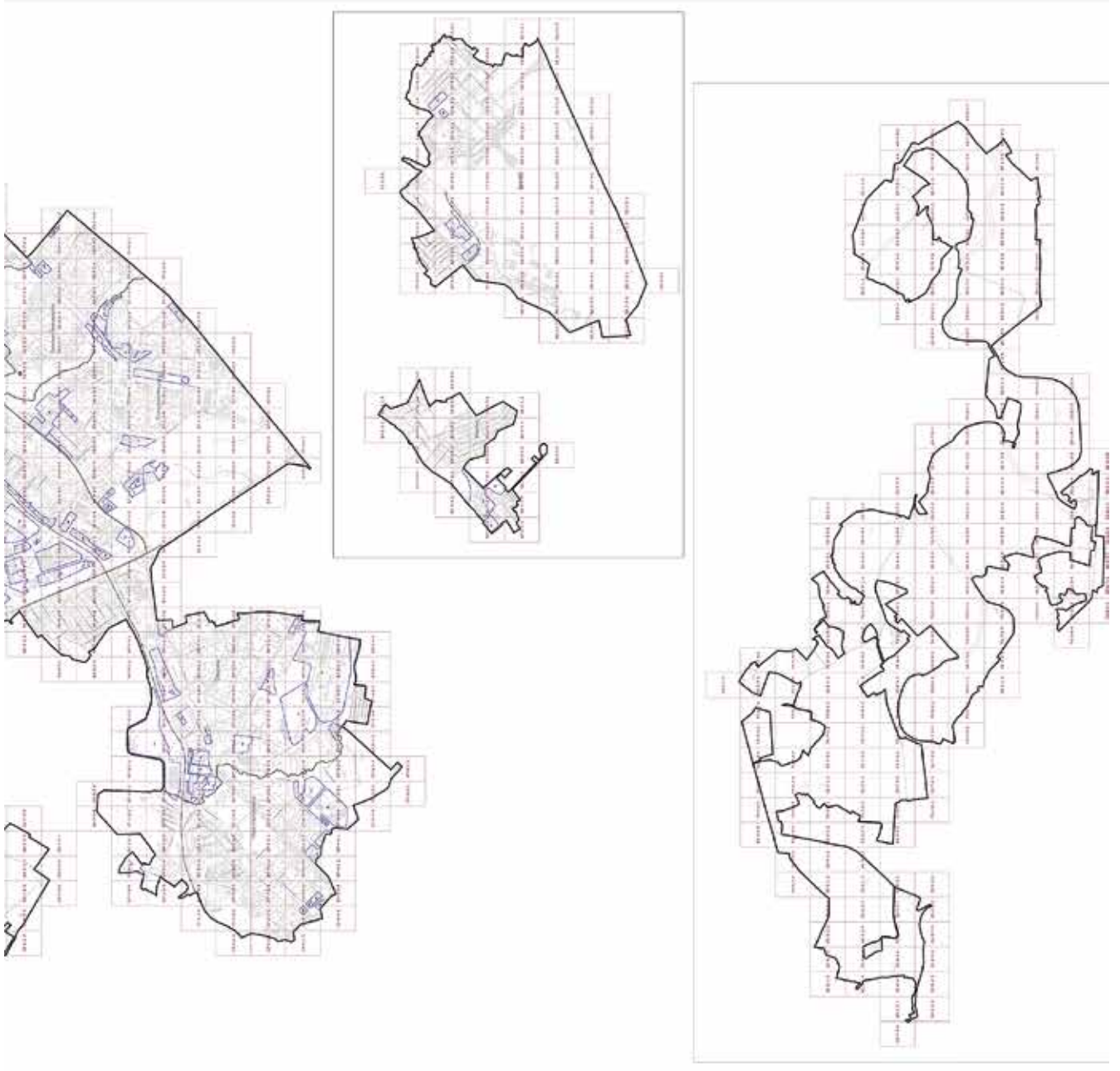
№ п/п	Районы	Номер территориальной зоны	Коды видов разрешенного использования земельных участков и объектов капитального строительства
43	Проспект Вернадского	0814001-0814006	1.14, 1.15, 1.17, 1.18, 2.7.1, 3.1, 3.1.1, 3.1.2, 3.2.2, 3.2.3, 3.3, 3.4, 3.4.1, 3.4.2, 3.4.3, 3.5, 3.5.1, 3.5.2, 3.6, 3.6.1, 3.6.2, 3.6.3, 3.7, 3.7.1, 3.7.2, 3.8, 3.8.1, 3.8.2, 3.9, 3.9.1, 3.9.2, 3.9.3, 3.10.1, 4.1, 4.2, 4.3, 4.4, 4.5, 4.6, 4.8.1, 4.9, 4.9.1.1, 4.9.1.3, 4.9.1.4, 4.10, 5.1.1, 5.1.2, 5.1.3, 5.1.4, 5.1.5, 5.1.6, 5.4, 5.5, 6.0, 6.2.1, 6.3, 6.3.1, 6.4, 6.5, 6.6, 6.7, 6.8, 6.10, 6.11, 6.12, 7.0, 7.1, 7.2, 7.2.1, 7.2.2, 7.2.3, 7.3, 7.4, 7.5, 7.6, 8.0, 8.1, 8.3, 8.4, 9.0, 9.1, 9.3, 11.1, 11.2, 11.3, 12.0, 12.0.1, 12.0.2
44	Раменки	0815004-0815009	1.14, 1.15, 1.17, 1.18, 2.7.1, 3.1, 3.1.1, 3.1.2, 3.2.2, 3.2.3, 3.3, 3.4, 3.4.1, 3.4.2, 3.4.3, 3.5, 3.5.1, 3.5.2, 3.6, 3.6.1, 3.6.2, 3.6.3, 3.7, 3.7.1, 3.7.2, 3.8, 3.8.1, 3.8.2, 3.9, 3.9.1, 3.9.2, 3.9.3, 3.10.1, 4.1, 4.2, 4.3, 4.4, 4.5, 4.6, 4.8.1, 4.9, 4.9.1.1, 4.9.1.3, 4.9.1.4, 4.10, 5.1.1, 5.1.2, 5.1.3, 5.1.4, 5.1.5, 5.1.6, 5.4, 5.5, 6.0, 6.2.1, 6.3, 6.3.1, 6.4, 6.5, 6.6, 6.7, 6.8, 6.10, 6.11, 6.12, 7.0, 7.1, 7.2, 7.2.1, 7.2.2, 7.2.3, 7.3, 7.4, 7.5, 7.6, 8.0, 8.1, 8.3, 8.4, 9.0, 9.1, 9.3, 11.1, 11.2, 11.3, 12.0, 12.0.1, 12.0.2
45	Солнцево	0816004-0816021	1.14, 1.15, 1.17, 1.18, 2.7.1, 3.1, 3.1.1, 3.1.2, 3.2.2, 3.2.3, 3.3, 3.4, 3.4.1, 3.4.2, 3.4.3, 3.5, 3.5.1, 3.5.2, 3.6, 3.6.1, 3.6.2, 3.6.3, 3.7, 3.7.1, 3.7.2, 3.8, 3.8.1, 3.8.2, 3.9, 3.9.1, 3.9.2, 3.9.3, 3.10.1, 4.1, 4.2, 4.3, 4.4, 4.5, 4.6, 4.8.1, 4.9, 4.9.1.1, 4.9.1.3, 4.9.1.4, 4.10, 5.1.1, 5.1.2, 5.1.3, 5.1.4, 5.1.5, 5.1.6, 5.4, 5.5, 6.0, 6.2.1, 6.3, 6.3.1, 6.4, 6.5, 6.6, 6.7, 6.8, 6.10, 6.11, 6.12, 7.0, 7.1, 7.2, 7.2.1, 7.2.2, 7.2.3, 7.3, 7.4, 7.5, 7.6, 8.0, 8.1, 8.3, 8.4, 9.0, 9.1, 9.3, 11.1, 11.2, 11.3, 12.0, 12.0.1, 12.0.2
46	Тропарево-Никулино	0817005-0817020	1.14, 1.15, 1.17, 1.18, 2.7.1, 3.1, 3.1.1, 3.1.2, 3.2.2, 3.2.3, 3.3, 3.4, 3.4.1, 3.4.2, 3.4.3, 3.5, 3.5.1, 3.5.2, 3.6, 3.6.1, 3.6.2, 3.6.3, 3.7, 3.7.1, 3.7.2, 3.8, 3.8.1, 3.8.2, 3.9, 3.9.1, 3.9.2, 3.9.3, 3.10.1, 4.1, 4.2, 4.3, 4.4, 4.5, 4.6, 4.8.1, 4.9, 4.9.1.1, 4.9.1.3, 4.9.1.4, 4.10, 5.1.1, 5.1.2, 5.1.3, 5.1.4, 5.1.5, 5.1.6, 5.4, 5.5, 6.0, 6.2.1, 6.3, 6.3.1, 6.4, 6.5, 6.6, 6.7, 6.8, 6.10, 6.11, 6.12, 7.0, 7.1, 7.2, 7.2.1, 7.2.2, 7.2.3, 7.3, 7.4, 7.5, 7.6, 8.0, 8.1, 8.3, 8.4, 9.0, 9.1, 9.3, 11.1, 11.2, 11.3, 12.0, 12.0.1, 12.0.2
47	Филевский парк	0818005-0818014	1.14, 1.15, 1.17, 1.18, 2.7.1, 3.1, 3.1.1, 3.1.2, 3.2.2, 3.2.3, 3.3, 3.4, 3.4.1, 3.4.2, 3.4.3, 3.5, 3.5.1, 3.5.2, 3.6, 3.6.1, 3.6.2, 3.6.3, 3.7, 3.7.1, 3.7.2, 3.8, 3.8.1, 3.8.2, 3.9, 3.9.1, 3.9.2, 3.9.3, 3.10.1, 4.1, 4.2, 4.3, 4.4, 4.5, 4.6, 4.8.1, 4.9, 4.9.1.1, 4.9.1.3, 4.9.1.4, 4.10, 5.1.1, 5.1.2, 5.1.3, 5.1.4, 5.1.5, 5.1.6, 5.4, 5.5, 6.0, 6.2.1, 6.3, 6.3.1, 6.4, 6.5, 6.6, 6.7, 6.8, 6.10, 6.11, 6.12, 7.0, 7.1, 7.2, 7.2.1, 7.2.2, 7.2.3, 7.3, 7.4, 7.5, 7.6, 8.0, 8.1, 8.3, 8.4, 9.0, 9.1, 9.3, 11.1, 11.2, 11.3, 12.0, 12.0.1, 12.0.2
48	Фили-Давыдково	0819002-0819012	1.14, 1.15, 1.17, 1.18, 2.7.1, 3.1, 3.1.1, 3.1.2, 3.2.2, 3.2.3, 3.3, 3.4, 3.4.1, 3.4.2, 3.4.3, 3.5, 3.5.1, 3.5.2, 3.6, 3.6.1, 3.6.2, 3.6.3, 3.7, 3.7.1, 3.7.2, 3.8, 3.8.1, 3.8.2, 3.9, 3.9.1, 3.9.2, 3.9.3, 3.10.1, 4.1, 4.2, 4.3, 4.4, 4.5, 4.6, 4.8.1, 4.9, 4.9.1.1, 4.9.1.3, 4.9.1.4, 4.10, 5.1.1, 5.1.2, 5.1.3, 5.1.4, 5.1.5, 5.1.6, 5.4, 5.5, 6.0, 6.2.1, 6.3, 6.3.1, 6.4, 6.5, 6.6, 6.7, 6.8, 6.10, 6.11, 6.12, 7.0, 7.1, 7.2, 7.2.1, 7.2.2, 7.2.3, 7.3, 7.4, 7.5, 7.6, 8.0, 8.1, 8.3, 8.4, 9.0, 9.1, 9.3, 11.1, 11.2, 11.3, 12.0, 12.0.1, 12.0.2
49	Очаково-Матвеевское	0820005-0820062	1.14, 1.15, 1.17, 1.18, 2.7.1, 3.1, 3.1.1, 3.1.2, 3.2.2, 3.2.3, 3.3, 3.4, 3.4.1, 3.4.2, 3.4.3, 3.5, 3.5.1, 3.5.2, 3.6, 3.6.1, 3.6.2, 3.6.3, 3.7, 3.7.1, 3.7.2, 3.8, 3.8.1, 3.8.2, 3.9, 3.9.1, 3.9.2, 3.9.3, 3.10.1, 4.1, 4.2, 4.3, 4.4, 4.5, 4.6, 4.8.1, 4.9, 4.9.1.1, 4.9.1.3, 4.9.1.4, 4.10, 5.1.1, 5.1.2, 5.1.3, 5.1.4, 5.1.5, 5.1.6, 5.4, 5.5, 6.0, 6.2.1, 6.3, 6.3.1, 6.4, 6.5, 6.6, 6.7, 6.8, 6.10, 6.11, 6.12, 7.0, 7.1, 7.2, 7.2.1, 7.2.2, 7.2.3, 7.3, 7.4, 7.5, 7.6, 8.0, 8.1, 8.3, 8.4, 9.0, 9.1, 9.3, 11.1, 11.2, 11.3, 12.0, 12.0.1, 12.0.2

Внесение изменений в приложение к постановлению Правительства Москвы от 28 марта 2017 г. № 120-ПП

КАРТА ГРАДОСТРОИТЕЛЬНОГО ЗОНИРОВАНИЯ

Территории, в границах которых предусматривается осуществление деятельности по комплексному развитию территории





Приложение 5
к постановлению Правительства Москвы
от 27 апреля 2022 г. № 779-ПП

**Внесение изменения в приложение к постановлению Правительства Москвы
от 28 марта 2017 г. № 120-ПП**

Книга 14

Пункт 126

Комплексное развитие территорий 126, 130, 132, 138, 144, 173, 201, 261, 284, 308, 315, 333, 342, 351, 358, 373, 375, 380, 386, 390, 396, 399, 430, 431, 437, 456, 470, 475, 476, 477, 479, 483, 496, 504, 508, 518, 519, 533, 555, 576, 578, 598, 607, 608, 615, 616, 620, 659, 664, 717, 727, 737, 738, 740, 795, 815, 860, 882, 884, 889, 907, 910, 920, 921, 923, 930, 935, 938, 944, 961, 965, 966, 974, 977, 1003, 1014, 1016, 1017, 1021, 1027, 1033, 1037, 1044, 1058, 1069, 1081, 1083, 1087, 1090, 1095, 1098, 1099, 1126, 1138, 1166, 1169, 1171, 1174, 1195, 1207, 1210, 1232, 1239, 1251, 1283, 1284, 1298, 1299, 1342, 1343, 1368, 1370, 1375, 1395, 1397, 1410, 1420, 1425, 1434, 1450, 1456, 1461, 1475, 1488, 1491, 1493, 1501, 1513, 1521, 1538, 1546, 1578, 1580, 1582, 1587, 1589, 1591, 1594, 1597, 1617, 1621, 1638, 1650, 1663, 1676, 1721, 1722, 1735, 1739, 1766, 1780, 1796, 1813, 1815, 1822, 1834, 1844, 1855, 1894, 1916, 1936, 1944, 1951, 1973, 1977, 1991, 2000, 2006, 2024, 2052, 2071, 2090, 2095, 2121, 2124, 2127, 2147, 2192, 2193, 2194, 2208, 2216, 2387, 2388, 2389, 2390, 2391, 2392, 2393, 2394, 2395, 2396, 2397, 2398, 2399, 2400, 2401, 2402, 2403, 2404, 2405, 2406, 2407, 2408

В отношении территориальной зоны, для которой установлены виды разрешенного использования земельных участков и объектов капитального строительства с кодами

1.14, 1.15, 1.17, 1.18, 3.1, 3.1.1, 3.1.2, 3.9, 3.9.1, 3.9.2, 3.9.3, 3.10.1, 6.0, 6.2.1, 6.3, 6.3.1, 6.4, 6.5, 6.6, 6.7, 6.8, 6.10, 6.11, 6.12, 7.0, 7.1, 7.2, 7.2.1, 7.2.2, 7.2.3, 7.3, 7.4, 7.5, 7.6, 8.0, 8.1, 8.3, 8.4, 9.0, 9.1, 9.3

Расчетные показатели минимально допустимого уровня обеспеченности территории объектами коммунальной, транспортной, социальной инфраструктур

Социальная инфраструктура	Объекты открытой сети местного уровня размещаются на стыковых территориях производственных зон и жилых районов и рассчитываются население прилегающих районов с коэффициентом учета работающих			
Транспортная инфраструктура	В соответствии с нормативами			
Коммунальная инфраструктура		Наименование показателя (единицы измерения)	Производственные объекты	Общественные объекты
	Водопотребление	Усредненные расчетные показатели удельного водопотребления в сутки на 1 кв.м общей площади застройки, литр/(сутки * кв.м)	2,6 дополнительное водопотребление для нужд промышленного производства определяется в зависимости от технологии	5
	Водоотведение	Коэффициент стока	0,8	0,7
		Объем поверхностных вод, поступающих на очистку (куб.м с 1 га территории)	70	60
Теплоснабжение	Средний удельный показатель расхода тепла (отопление, вентиляция, горячее водоснабжение – среднесуточное, не более), (ккал/(час * кв.м))	50,4 на 1 кв.м общей площади застройки	44,5 на 1 кв.м общей площади застройки	

	Электроснабжение	Средний удельный показатель расхода электроэнергии на 1 кв.м общей площади застройки в функциональной зоне (не более), (кВт/ кв.м)	Определяется в зависимости от технологии производства	0,078
--	------------------	--	---	-------

Расчетные показатели максимально допустимого уровня территориальной доступности указанных объектов для населения в отношении территорий, подлежащих комплексному развитию

Социальная инфраструктура	Амбулаторно-поликлинические	Следует размещать на территории предприятия
	Аптеки	
	Столовые, кафетерии, буфеты	
Транспортная инфраструктура	Остановочные пункты наземного городского общественного транспорта	Не более 400 м от проходной предприятий в производственных и коммунально-складских зонах
	Въезд на территорию	Не менее двух въездов для предприятий площадками размером более 5 га

В отношении территориальной зоны, для которой установлены виды разрешенного использования земельных участков и объектов капитального строительства с кодами 2.7.1, 3.2.2, 3.2.3, 3.3, 3.4, 3.4.1, 3.4.2, 3.4.3, 3.5, 3.5.1, 3.5.2, 3.6, 3.6.1, 3.6.2, 3.6.3, 3.7, 3.7.1, 3.7.2, 3.8, 3.8.1, 3.8.2, 4.1, 4.2, 4.3, 4.4, 4.5, 4.6, 4.8.1, 4.9, 4.9.1.1, 4.9.1.3, 4.9.1.4, 4.10, 5.1.1, 5.1.2, 5.1.3, 5.1.4, 5.1.5, 5.1.6, 5.4, 5.5, 11.1, 11.2, 11.3, 12.0, 12.0.1, 12.0.2

Минимально допустимые уровни обеспеченности территории

Транспортная инфраструктура	В соответствии с нормативами		
Коммунальная инфраструктура		Наименование показателя (единицы измерения)	Общественные объекты
	Водопотребление	Усредненные расчетные показатели удельного водопотребления в сутки на 1 кв.м общей площади застройки, литр/(сутки * кв.м)	5
	Водоотведение	Коэффициент стока	0,7
Объем поверхностных вод, поступающих на очистку (куб.м с 1 га территории)		60	

	Теплоснабжение	Средний удельный показатель расхода тепла (отопление, вентиляция, горячее водоснабжение – среднечасовое, не более), (ккал/(час * кв.м))	44,5 на 1 кв.м общей площади застройки
	Электроснабжение	Средний удельный показатель расхода электроэнергии на 1 кв.м общей площади застройки в функциональной зоне (не более), (кВт/ кв.м)	0,078

Максимально допустимые уровни территориальной доступности не нормируются

О внесении изменений в постановление Правительства Москвы от 28 марта 2017 г. № 120-ПП

Постановление Правительства Москвы от 27 апреля 2022 года № 780-ПП

В соответствии с Градостроительным кодексом Российской Федерации, Законом города Москвы от 25 июня 2008 г. № 28 «Градостроительный кодекс города Москвы», постановлениями Правительства Москвы от 7 апреля 2009 г. № 270-ПП «О создании Городской комиссии по вопросам градостроительства, землепользования и застройки при Правительстве Москвы и об утверждении положений о Городской и окружной комиссиях по вопросам градостроительства, землепользования и застройки при Правительстве Москвы» и от 22 марта 2022 г. № 438-ПП «О реализации положений пункта 2 статьи 7 Федерального закона от 14 марта 2022 г. № 58-ФЗ «О внесении изменений в отдельные законодательные акты Российской Федерации» **Правительство Москвы постановляет:**

1. Внести изменения в постановление Правительства Москвы от 28 марта 2017 г. № 120-ПП «Об утверждении правил землепользования и застройки города Москвы» (в редакции постановлений Правительства Москвы от 23 декабря 2020 г. № 2322-ПП, от 27 апреля 2022 г. № 779-ПП):

1.1. Карту градостроительного зонирования «Границы территориальных зон и виды разрешенного использования земельных участков и объектов капитального строительства. Юго-Западный административный округ города Москвы» раздела 1 книги 8 территориальной части правил землепользования и застройки приложения к постановлению дополнить изображениями территориальных зон в редакции согласно приложению 1 к настоящему постановлению.

1.2. Карту градостроительного зонирования «Границы территориальных зон, подзон территориальных зон и предельные параметры разрешенного строительства, реконструкции объектов капитального строительства. Юго-Западный административный округ города Москвы» раздела 1 книги 8 территориальной части правил землепользования и застройки приложения к постановлению дополнить изображениями территориальных зон, подзон территориальных зон в редакции согласно приложению 2 к настоящему постановлению.

1.3. Раздел 3 книги 8 территориальной части правил землепользования и застройки приложения к постановлению дополнить пунктами 43, 44, 45, 46, 47, 48, 49, 50, 51, 52, 53 и 54 в редакции согласно приложению 3 к настоящему постановлению.

1.4. Карту градостроительного зонирования «Территории, в границах которых предусматривается осуществление деятельности по комплексному развитию территории» раздела 1 книги 14 территориальной части правил землепользования и застройки приложения к постановлению дополнить изображениями территорий Юго-Западного административного округа города Москвы в редакции согласно приложению 4 к настоящему постановлению.

1.5. Раздел 2 книги 14 территориальной части правил землепользования и застройки приложения к постановлению дополнить подразделом «Пункт 127» в редакции согласно приложению 5 к настоящему постановлению.

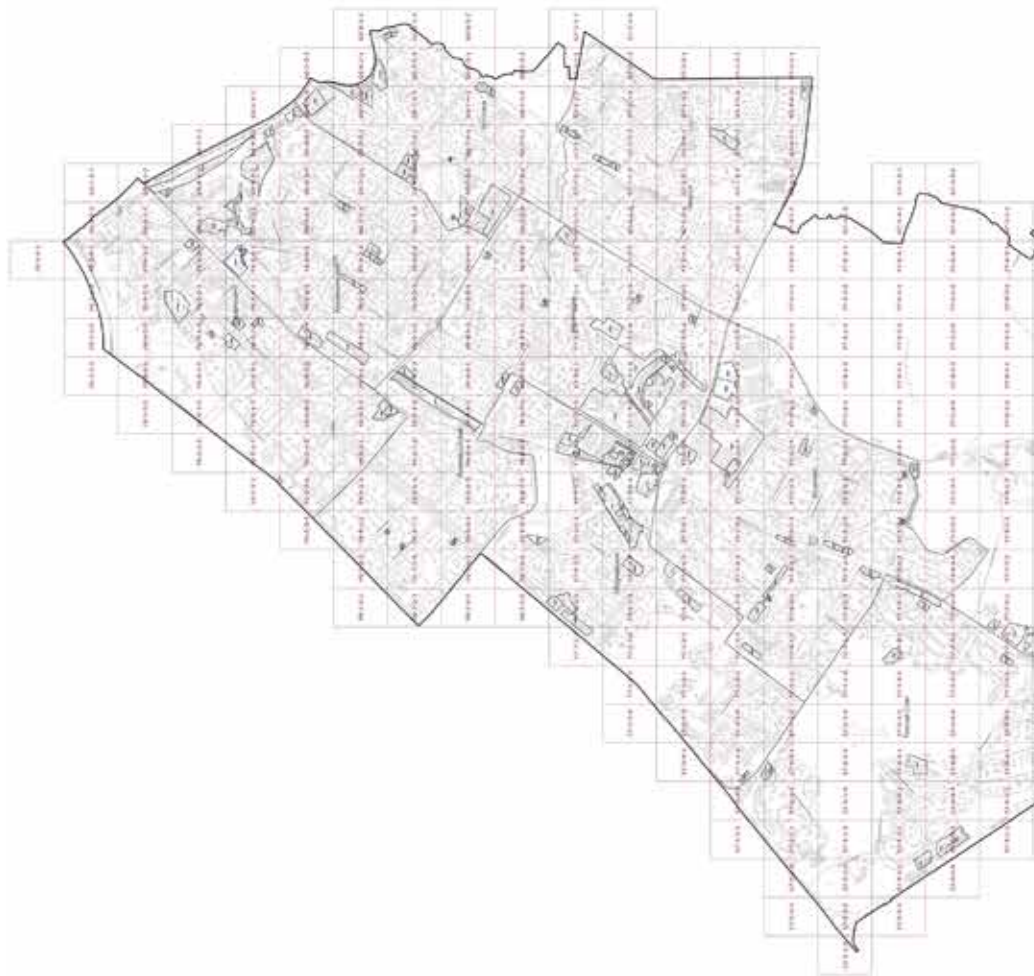
2. Контроль за выполнением настоящего постановления возложить на заместителя Мэра Москвы в Правительстве Москвы по вопросам градостроительной политики и строительства Бочкарева А.Ю.

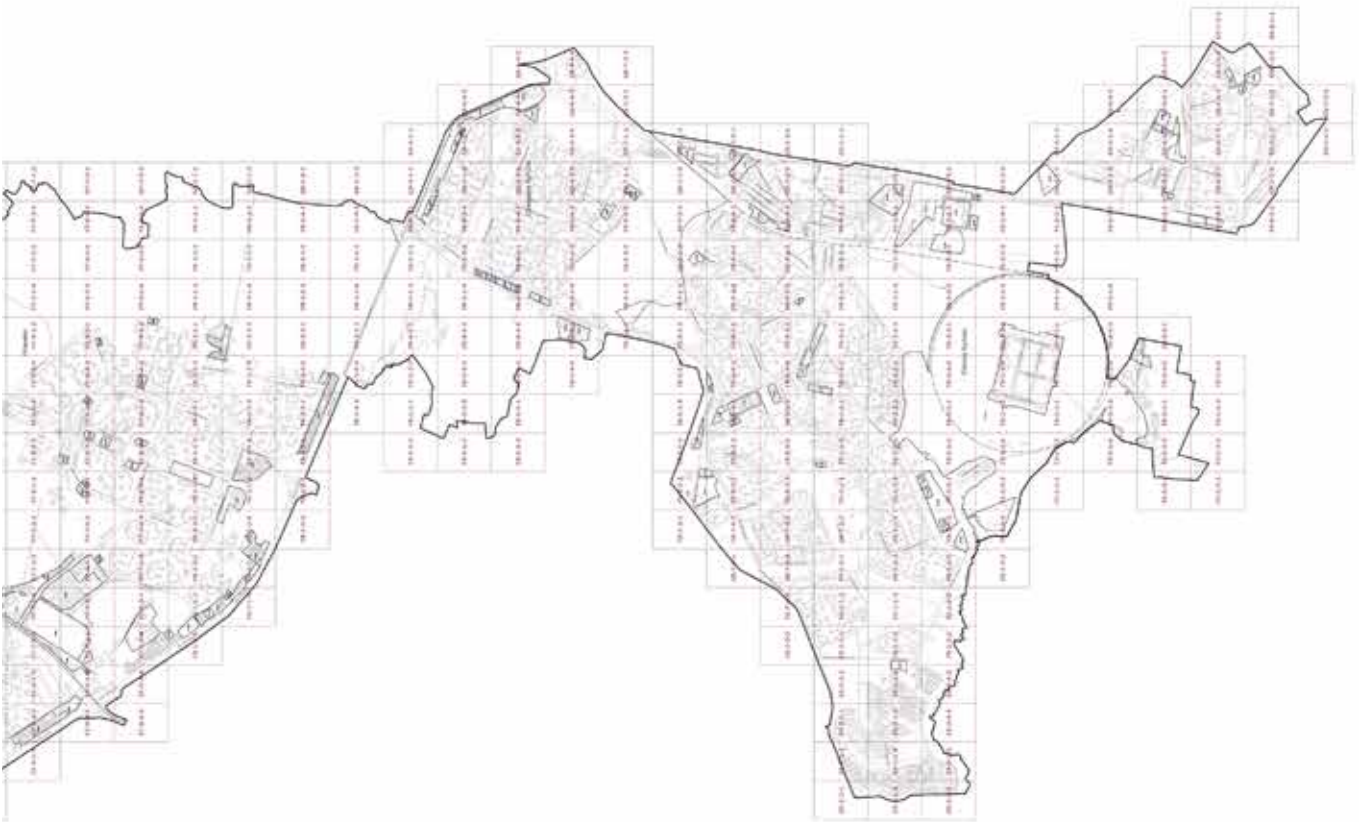
Мэр Москвы **С.С.Собянин**

Внесение изменений в приложение к постановлению Правительства Москвы от 28 марта 2017 г. № 120-ПП

КАРТА ГРАДОСТРОИТЕЛЬНОГО ЗОНИРОВАНИЯ

Границы территориальных зон и виды разрешенного использования земельных участков и объектов капитального строительства Юго-Западный административный округ города Москвы

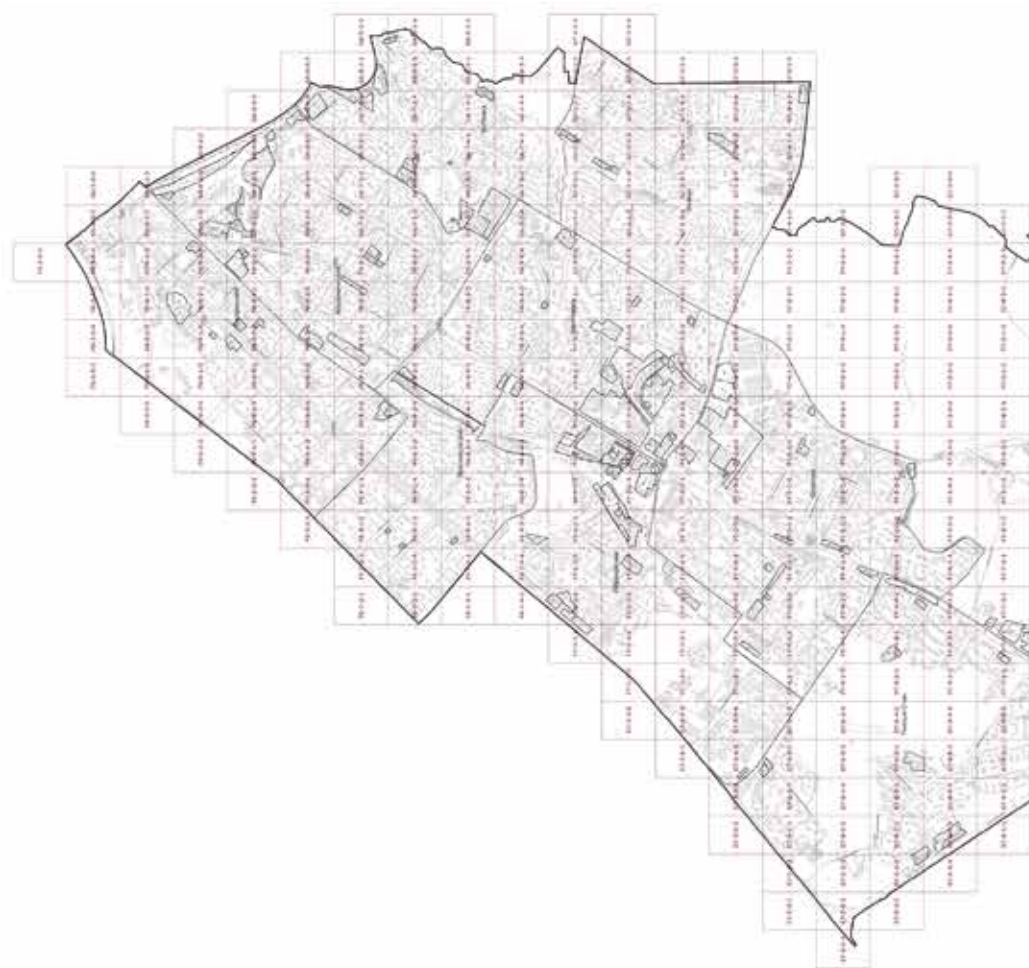


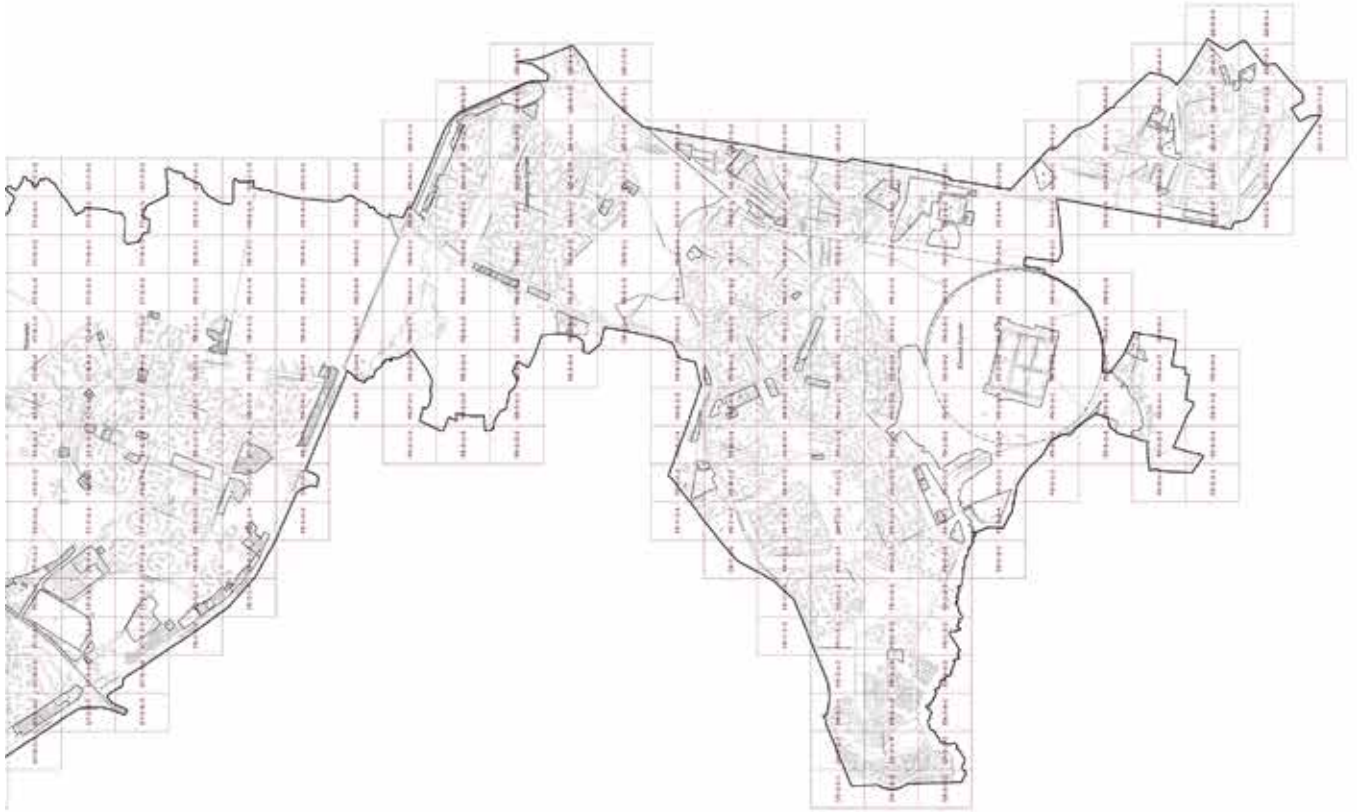


Внесение изменений в приложение к постановлению Правительства Москвы от 28 марта 2017 г. № 120-ПП

КАРТА ГРАДОСТРОИТЕЛЬНОГО ЗОНИРОВАНИЯ

Границы территориальных зон, подзон территориальных зон и предельные параметры разрешенного строительства, реконструкции объектов капитального строительства
Юго-Западный административный округ города Москвы





Приложение 3

к постановлению Правительства Москвы
от 27 апреля 2022 г. № 780-ПП

**Внесение изменений в приложение к постановлению Правительства Москвы
от 28 марта 2017 г. № 120-ПП**

Книга 8

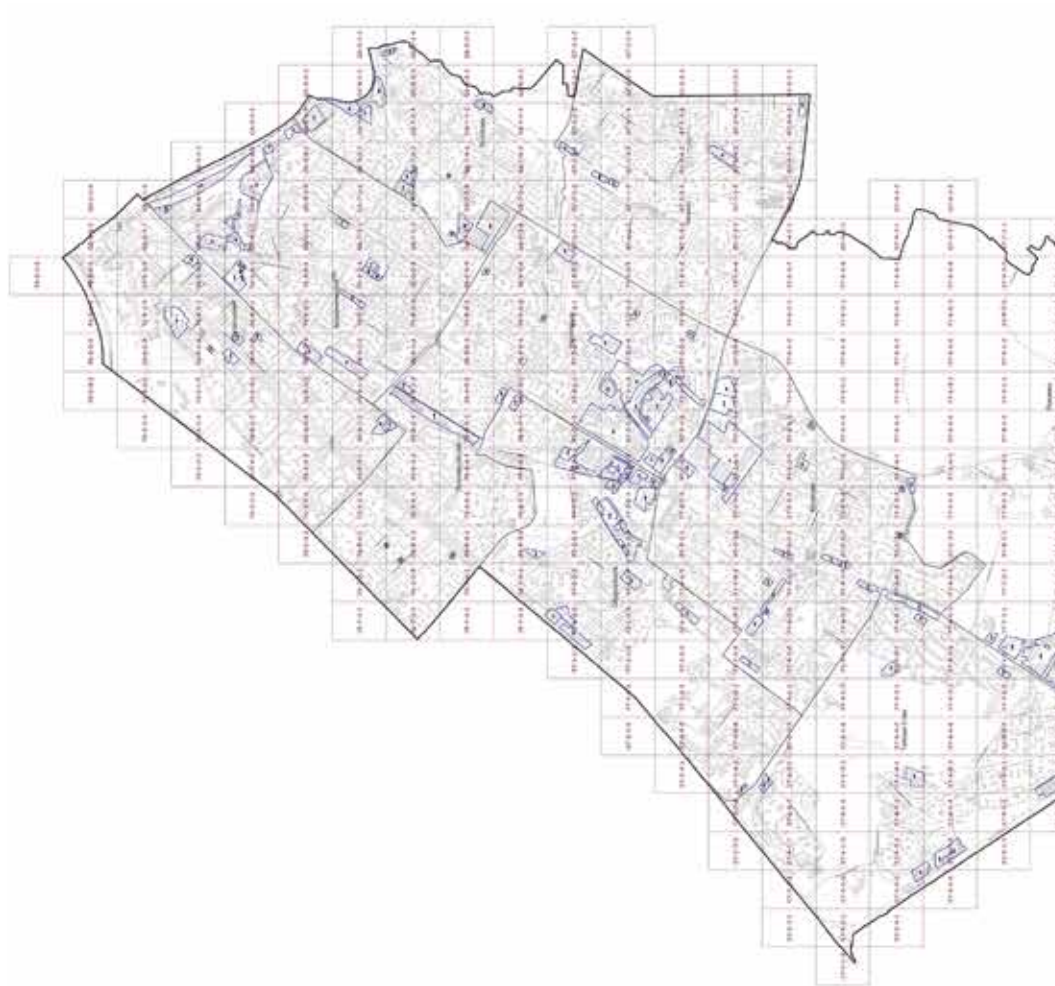
Юго-Западный административный округ города Москвы

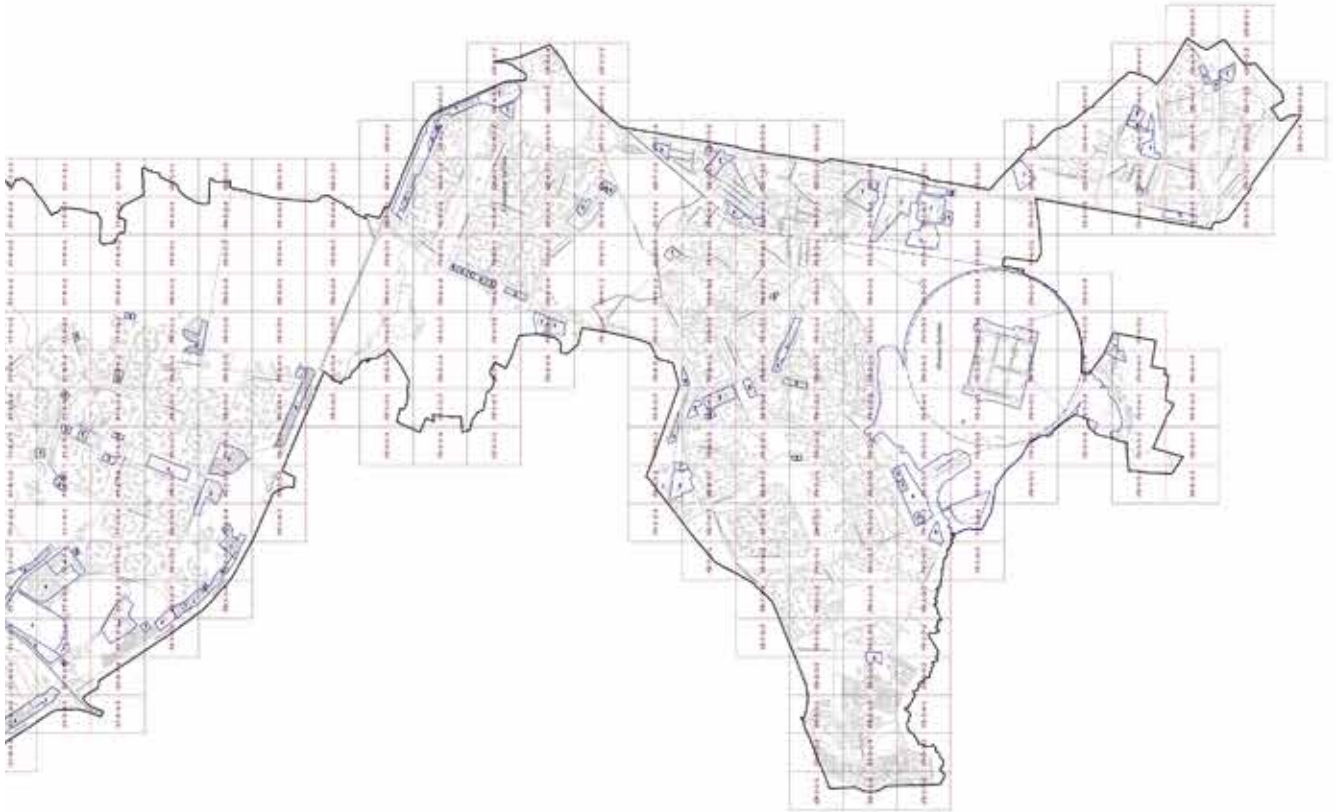
№ пункта	Районы	Номер территориальной зоны	Коды видов разрешенного использования земельных участков и объектов капитального строительства
43	Академический	0701003-0701022	1.14, 1.15, 1.17, 1.18, 2.7.1, 3.1, 3.1.1, 3.1.2, 3.2.2, 3.2.3, 3.3, 3.4, 3.4.1, 3.4.2, 3.4.3, 3.5, 3.5.1, 3.5.2, 3.6, 3.6.1, 3.6.2, 3.6.3, 3.7, 3.7.1, 3.7.2, 3.8, 3.8.1, 3.8.2, 3.9, 3.9.1, 3.9.2, 3.9.3, 3.10.1, 4.1, 4.2, 4.3, 4.4, 4.5, 4.6, 4.8.1, 4.9, 4.9.1.1, 4.9.1.3, 4.9.1.4, 4.10, 5.1.1, 5.1.2, 5.1.3, 5.1.4, 5.1.5, 5.1.6, 5.4, 5.5, 6.0, 6.2.1, 6.3, 6.3.1, 6.4, 6.5, 6.6, 6.7, 6.8, 6.10, 6.11, 6.12, 7.0, 7.1, 7.2, 7.2.1, 7.2.2, 7.2.3, 7.3, 7.4, 7.5, 7.6, 8.0, 8.1, 8.3, 8.4, 9.0, 9.1, 9.3, 11.1, 11.2, 11.3, 12.0, 12.0.1, 12.0.2
44	Гагаринский	0702004-0702011	1.14, 1.15, 1.17, 1.18, 2.7.1, 3.1, 3.1.1, 3.1.2, 3.2.2, 3.2.3, 3.3, 3.4, 3.4.1, 3.4.2, 3.4.3, 3.5, 3.5.1, 3.5.2, 3.6, 3.6.1, 3.6.2, 3.6.3, 3.7, 3.7.1, 3.7.2, 3.8, 3.8.1, 3.8.2, 3.9, 3.9.1, 3.9.2, 3.9.3, 3.10.1, 4.1, 4.2, 4.3, 4.4, 4.5, 4.6, 4.8.1, 4.9, 4.9.1.1, 4.9.1.3, 4.9.1.4, 4.10, 5.1.1, 5.1.2, 5.1.3, 5.1.4, 5.1.5, 5.1.6, 5.4, 5.5, 6.0, 6.2.1, 6.3, 6.3.1, 6.4, 6.5, 6.6, 6.7, 6.8, 6.10, 6.11, 6.12, 7.0, 7.1, 7.2, 7.2.1, 7.2.2, 7.2.3, 7.3, 7.4, 7.5, 7.6, 8.0, 8.1, 8.3, 8.4, 9.0, 9.1, 9.3, 11.1, 11.2, 11.3, 12.0, 12.0.1, 12.0.2
45	Зюзино	0703003-0703007	1.14, 1.15, 1.17, 1.18, 2.7.1, 3.1, 3.1.1, 3.1.2, 3.2.2, 3.2.3, 3.3, 3.4, 3.4.1, 3.4.2, 3.4.3, 3.5, 3.5.1, 3.5.2, 3.6, 3.6.1, 3.6.2, 3.6.3, 3.7, 3.7.1, 3.7.2, 3.8, 3.8.1, 3.8.2, 3.9, 3.9.1, 3.9.2, 3.9.3, 3.10.1, 4.1, 4.2, 4.3, 4.4, 4.5, 4.6, 4.8.1, 4.9, 4.9.1.1, 4.9.1.3, 4.9.1.4, 4.10, 5.1.1, 5.1.2, 5.1.3, 5.1.4, 5.1.5, 5.1.6, 5.4, 5.5, 6.0, 6.2.1, 6.3, 6.3.1, 6.4, 6.5, 6.6, 6.7, 6.8, 6.10, 6.11, 6.12, 7.0, 7.1, 7.2, 7.2.1, 7.2.2, 7.2.3, 7.3, 7.4, 7.5, 7.6, 8.0, 8.1, 8.3, 8.4, 9.0, 9.1, 9.3, 11.1, 11.2, 11.3, 12.0, 12.0.1, 12.0.2
46	Коньково	0704001-0704018	1.14, 1.15, 1.17, 1.18, 2.7.1, 3.1, 3.1.1, 3.1.2, 3.2.2, 3.2.3, 3.3, 3.4, 3.4.1, 3.4.2, 3.4.3, 3.5, 3.5.1, 3.5.2, 3.6, 3.6.1, 3.6.2, 3.6.3, 3.7, 3.7.1, 3.7.2, 3.8, 3.8.1, 3.8.2, 3.9, 3.9.1, 3.9.2, 3.9.3, 3.10.1, 4.1, 4.2, 4.3, 4.4, 4.5, 4.6, 4.8.1, 4.9, 4.9.1.1, 4.9.1.3, 4.9.1.4, 4.10, 5.1.1, 5.1.2, 5.1.3, 5.1.4, 5.1.5, 5.1.6, 5.4, 5.5, 6.0, 6.2.1, 6.3, 6.3.1, 6.4, 6.5, 6.6, 6.7, 6.8, 6.10, 6.11, 6.12, 7.0, 7.1, 7.2, 7.2.1, 7.2.2, 7.2.3, 7.3, 7.4, 7.5, 7.6, 8.0, 8.1, 8.3, 8.4, 9.0, 9.1, 9.3, 11.1, 11.2, 11.3, 12.0, 12.0.1, 12.0.2
47	Котловка	0705003-0705014	1.14, 1.15, 1.17, 1.18, 2.7.1, 3.1, 3.1.1, 3.1.2, 3.2.2, 3.2.3, 3.3, 3.4, 3.4.1, 3.4.2, 3.4.3, 3.5, 3.5.1, 3.5.2, 3.6, 3.6.1, 3.6.2, 3.6.3, 3.7, 3.7.1, 3.7.2, 3.8, 3.8.1, 3.8.2, 3.9, 3.9.1, 3.9.2, 3.9.3, 3.10.1, 4.1, 4.2, 4.3, 4.4, 4.5, 4.6, 4.8.1, 4.9, 4.9.1.1, 4.9.1.3, 4.9.1.4, 4.10, 5.1.1, 5.1.2, 5.1.3, 5.1.4, 5.1.5, 5.1.6, 5.4, 5.5, 6.0, 6.2.1, 6.3, 6.3.1, 6.4, 6.5, 6.6, 6.7, 6.8, 6.10, 6.11, 6.12, 7.0, 7.1, 7.2, 7.2.1, 7.2.2, 7.2.3, 7.3, 7.4, 7.5, 7.6, 8.0, 8.1, 8.3, 8.4, 9.0, 9.1, 9.3, 11.1, 11.2, 11.3, 12.0, 12.0.1, 12.0.2
48	Ломоносовский	0706003-0706006	1.14, 1.15, 1.17, 1.18, 2.7.1, 3.1, 3.1.1, 3.1.2, 3.2.2, 3.2.3, 3.3, 3.4, 3.4.1, 3.4.2, 3.4.3, 3.5, 3.5.1, 3.5.2, 3.6, 3.6.1, 3.6.2, 3.6.3, 3.7, 3.7.1, 3.7.2, 3.8, 3.8.1, 3.8.2, 3.9, 3.9.1, 3.9.2, 3.9.3, 3.10.1, 4.1, 4.2, 4.3, 4.4, 4.5, 4.6, 4.8.1, 4.9, 4.9.1.1, 4.9.1.3, 4.9.1.4, 4.10, 5.1.1, 5.1.2, 5.1.3, 5.1.4, 5.1.5, 5.1.6, 5.4, 5.5, 6.0, 6.2.1, 6.3, 6.3.1, 6.4, 6.5, 6.6, 6.7, 6.8, 6.10, 6.11, 6.12, 7.0, 7.1, 7.2, 7.2.1, 7.2.2, 7.2.3, 7.3, 7.4, 7.5, 7.6, 8.0, 8.1, 8.3, 8.4, 9.0, 9.1, 9.3, 11.1, 11.2, 11.3, 12.0, 12.0.1, 12.0.2

№ пункта	Районы	Номер территориальной зоны	Коды видов разрешенного использования земельных участков и объектов капитального строительства
49	Обручевский	0707002-0707019	1.14, 1.15, 1.17, 1.18, 2.7.1, 3.1, 3.1.1, 3.1.2, 3.2.2, 3.2.3, 3.3, 3.4, 3.4.1, 3.4.2, 3.4.3, 3.5, 3.5.1, 3.5.2, 3.6, 3.6.1, 3.6.2, 3.6.3, 3.7, 3.7.1, 3.7.2, 3.8, 3.8.1, 3.8.2, 3.9, 3.9.1, 3.9.2, 3.9.3, 3.10.1, 4.1, 4.2, 4.3, 4.4, 4.5, 4.6, 4.8.1, 4.9, 4.9.1.1, 4.9.1.3, 4.9.1.4, 4.10, 5.1.1, 5.1.2, 5.1.3, 5.1.4, 5.1.5, 5.1.6, 5.4, 5.5, 6.0, 6.2.1, 6.3, 6.3.1, 6.4, 6.5, 6.6, 6.7, 6.8, 6.10, 6.11, 6.12, 7.0, 7.1, 7.2, 7.2.1, 7.2.2, 7.2.3, 7.3, 7.4, 7.5, 7.6, 8.0, 8.1, 8.3, 8.4, 9.0, 9.1, 9.3, 11.1, 11.2, 11.3, 12.0, 12.0.1, 12.0.2
50	Северное Бутово	0708008-0708024	1.14, 1.15, 1.17, 1.18, 2.7.1, 3.1, 3.1.1, 3.1.2, 3.2.2, 3.2.3, 3.3, 3.4, 3.4.1, 3.4.2, 3.4.3, 3.5, 3.5.1, 3.5.2, 3.6, 3.6.1, 3.6.2, 3.6.3, 3.7, 3.7.1, 3.7.2, 3.8, 3.8.1, 3.8.2, 3.9, 3.9.1, 3.9.2, 3.9.3, 3.10.1, 4.1, 4.2, 4.3, 4.4, 4.5, 4.6, 4.8.1, 4.9, 4.9.1.1, 4.9.1.3, 4.9.1.4, 4.10, 5.1.1, 5.1.2, 5.1.3, 5.1.4, 5.1.5, 5.1.6, 5.4, 5.5, 6.0, 6.2.1, 6.3, 6.3.1, 6.4, 6.5, 6.6, 6.7, 6.8, 6.10, 6.11, 6.12, 7.0, 7.1, 7.2, 7.2.1, 7.2.2, 7.2.3, 7.3, 7.4, 7.5, 7.6, 8.0, 8.1, 8.3, 8.4, 9.0, 9.1, 9.3, 11.1, 11.2, 11.3, 12.0, 12.0.1, 12.0.2
51	Теплый Стан	0709001-0709012	1.14, 1.15, 1.17, 1.18, 2.7.1, 3.1, 3.1.1, 3.1.2, 3.2.2, 3.2.3, 3.3, 3.4, 3.4.1, 3.4.2, 3.4.3, 3.5, 3.5.1, 3.5.2, 3.6, 3.6.1, 3.6.2, 3.6.3, 3.7, 3.7.1, 3.7.2, 3.8, 3.8.1, 3.8.2, 3.9, 3.9.1, 3.9.2, 3.9.3, 3.10.1, 4.1, 4.2, 4.3, 4.4, 4.5, 4.6, 4.8.1, 4.9, 4.9.1.1, 4.9.1.3, 4.9.1.4, 4.10, 5.1.1, 5.1.2, 5.1.3, 5.1.4, 5.1.5, 5.1.6, 5.4, 5.5, 6.0, 6.2.1, 6.3, 6.3.1, 6.4, 6.5, 6.6, 6.7, 6.8, 6.10, 6.11, 6.12, 7.0, 7.1, 7.2, 7.2.1, 7.2.2, 7.2.3, 7.3, 7.4, 7.5, 7.6, 8.0, 8.1, 8.3, 8.4, 9.0, 9.1, 9.3, 11.1, 11.2, 11.3, 12.0, 12.0.1, 12.0.2
52	Черемушки	0710002-0710021	1.14, 1.15, 1.17, 1.18, 2.7.1, 3.1, 3.1.1, 3.1.2, 3.2.2, 3.2.3, 3.3, 3.4, 3.4.1, 3.4.2, 3.4.3, 3.5, 3.5.1, 3.5.2, 3.6, 3.6.1, 3.6.2, 3.6.3, 3.7, 3.7.1, 3.7.2, 3.8, 3.8.1, 3.8.2, 3.9, 3.9.1, 3.9.2, 3.9.3, 3.10.1, 4.1, 4.2, 4.3, 4.4, 4.5, 4.6, 4.8.1, 4.9, 4.9.1.1, 4.9.1.3, 4.9.1.4, 4.10, 5.1.1, 5.1.2, 5.1.3, 5.1.4, 5.1.5, 5.1.6, 5.4, 5.5, 6.0, 6.2.1, 6.3, 6.3.1, 6.4, 6.5, 6.6, 6.7, 6.8, 6.10, 6.11, 6.12, 7.0, 7.1, 7.2, 7.2.1, 7.2.2, 7.2.3, 7.3, 7.4, 7.5, 7.6, 8.0, 8.1, 8.3, 8.4, 9.0, 9.1, 9.3, 11.1, 11.2, 11.3, 12.0, 12.0.1, 12.0.2
53	Южное Бутово	0711006-0711045	1.14, 1.15, 1.17, 1.18, 2.7.1, 3.1, 3.1.1, 3.1.2, 3.2.2, 3.2.3, 3.3, 3.4, 3.4.1, 3.4.2, 3.4.3, 3.5, 3.5.1, 3.5.2, 3.6, 3.6.1, 3.6.2, 3.6.3, 3.7, 3.7.1, 3.7.2, 3.8, 3.8.1, 3.8.2, 3.9, 3.9.1, 3.9.2, 3.9.3, 3.10.1, 4.1, 4.2, 4.3, 4.4, 4.5, 4.6, 4.8.1, 4.9, 4.9.1.1, 4.9.1.3, 4.9.1.4, 4.10, 5.1.1, 5.1.2, 5.1.3, 5.1.4, 5.1.5, 5.1.6, 5.4, 5.5, 6.0, 6.2.1, 6.3, 6.3.1, 6.4, 6.5, 6.6, 6.7, 6.8, 6.10, 6.11, 6.12, 7.0, 7.1, 7.2, 7.2.1, 7.2.2, 7.2.3, 7.3, 7.4, 7.5, 7.6, 8.0, 8.1, 8.3, 8.4, 9.0, 9.1, 9.3, 11.1, 11.2, 11.3, 12.0, 12.0.1, 12.0.2
54	Ясенево	0712012-0712045	1.14, 1.15, 1.17, 1.18, 2.7.1, 3.1, 3.1.1, 3.1.2, 3.2.2, 3.2.3, 3.3, 3.4, 3.4.1, 3.4.2, 3.4.3, 3.5, 3.5.1, 3.5.2, 3.6, 3.6.1, 3.6.2, 3.6.3, 3.7, 3.7.1, 3.7.2, 3.8, 3.8.1, 3.8.2, 3.9, 3.9.1, 3.9.2, 3.9.3, 3.10.1, 4.1, 4.2, 4.3, 4.4, 4.5, 4.6, 4.8.1, 4.9, 4.9.1.1, 4.9.1.3, 4.9.1.4, 4.10, 5.1.1, 5.1.2, 5.1.3, 5.1.4, 5.1.5, 5.1.6, 5.4, 5.5, 6.0, 6.2.1, 6.3, 6.3.1, 6.4, 6.5, 6.6, 6.7, 6.8, 6.10, 6.11, 6.12, 7.0, 7.1, 7.2, 7.2.1, 7.2.2, 7.2.3, 7.3, 7.4, 7.5, 7.6, 8.0, 8.1, 8.3, 8.4, 9.0, 9.1, 9.3, 11.1, 11.2, 11.3, 12.0, 12.0.1, 12.0.2

**Внесение изменений в приложение к постановлению Правительства Москвы от 28 марта 2017 г. № 120-ПП
КАРТА ГРАДОСТРОИТЕЛЬНОГО ЗОНИРОВАНИЯ**

Территории, в границах которых предусматривается осуществление деятельности по комплексному развитию территории





Приложение 5
к постановлению Правительства Москвы
от 27 апреля 2022 г. № 780-ПП

**Внесение изменения в приложение к постановлению Правительства Москвы
от 28 марта 2017 г. № 120-ПП**

Книга 14

Пункт 127

Комплексное развитие территорий 123, 165, 189, 206, 226, 231, 235, 242, 243, 257, 271, 279, 313, 347, 403, 406, 409, 410, 434, 436, 445, 466, 484, 491, 500, 502, 516, 521, 540, 568, 577, 587, 596, 609, 610, 624, 632, 658, 671, 673, 684, 688, 698, 723, 729, 731, 733, 739, 743, 764, 767, 801, 805, 810, 819, 842, 857, 862, 863, 865, 869, 872, 902, 925, 932, 934, 993, 1020, 1038, 1053, 1085, 1102, 1110, 1116, 1127, 1178, 1191, 1198, 1200, 1211, 1221, 1240, 1273, 1290, 1296, 1308, 1323, 1330, 1331, 1363, 1381, 1396, 1404, 1407, 1408, 1438, 1447, 1464, 1472, 1478, 1492, 1515, 1526, 1527, 1535, 1544, 1549, 1559, 1567, 1602, 1605, 1606, 1607, 1608, 1611, 1620, 1622, 1646, 1654, 1671, 1680, 1690, 1707, 1725, 1726, 1742, 1746, 1748, 1749, 1759, 1769, 1771, 1773, 1791, 1793, 1814, 1820, 1823, 1837, 1839, 1857, 1861, 1864, 1875, 1882, 1886, 1901, 1903, 1906, 1923, 1931, 1941, 1942, 1959, 1961, 1989, 2002, 2009, 2023, 2026, 2045, 2054, 2067, 2099, 2109, 2113, 2118, 2142, 2143, 2144, 2145, 2348, 2349, 2350, 2351, 2352, 2353, 2354, 2355, 2356, 2357, 2358, 2359, 2360, 2361, 2362, 2363, 2364, 2365, 2366, 2367, 2368, 2369, 2370, 2371, 2372, 2373, 2374, 2375, 2376, 2377, 2378, 2379, 2380, 2381, 2382, 2383, 2384

**В отношении территориальной зоны, для которой установлены виды разрешенного использования земельных участков и объектов капитального строительства с кодами
1.14, 1.15, 1.17, 1.18, 3.1, 3.1.1, 3.1.2, 3.9, 3.9.1, 3.9.2, 3.9.3, 3.10.1, 6.0, 6.2.1, 6.3, 6.3.1, 6.4, 6.5, 6.6, 6.7, 6.8, 6.10, 6.11, 6.12, 7.0, 7.1, 7.2, 7.2.1, 7.2.2, 7.2.3, 7.3, 7.4, 7.5, 7.6, 8.0, 8.1, 8.3, 8.4, 9.0, 9.1, 9.3**

Расчетные показатели минимально допустимого уровня обеспеченности территории объектами коммунальной, транспортной, социальной инфраструктур

Социальная инфраструктура	Объекты открытой сети местного уровня размещаются на стыковых территориях производственных зон и жилых районов и рассчитываются население прилегающих районов с коэффициентом учета работающих			
Транспортная инфраструктура	В соответствии с нормативами			
Коммунальная инфраструктура		Наименование показателя (единицы измерения)	Производственные объекты	Общественные объекты
	Водопотребление	Усредненные расчетные показатели удельного водопотребления в сутки на 1 кв.м общей площади застройки, литр/(сутки * кв.м)	2,6 дополнительное водопотребление для нужд промышленного производства определяется в зависимости от технологии	5
	Водоотведение	Коэффициент стока	0,8	0,7
		Объем поверхностных вод, поступающих на очистку (куб.м с 1 га территории)	70	60
Теплоснабжение	Средний удельный показатель расхода тепла (отопление, вентиляция, горячее водоснабжение – среднесуточное, не более), (ккал/(час * кв.м))	50,4 на 1 кв.м общей площади застройки	44,5 на 1 кв.м общей площади застройки	

	Электроснабжение	Средний удельный показатель расхода электроэнергии на 1 кв.м общей площади застройки в функциональной зоне (не более), (кВт/ кв.м)	Определяется в зависимости от технологии производства	0,078
--	------------------	--	---	-------

Расчетные показатели максимально допустимого уровня территориальной доступности указанных объектов для населения в отношении территорий, подлежащих комплексному развитию

Социальная инфраструктура	Амбулаторно-поликлинические	Следует размещать на территории предприятия
	Аптеки	
	Столовые, кафетерии, буфеты	
Транспортная инфраструктура	Остановочные пункты наземного городского общественного транспорта	Не более 400 м от проходной предприятий в производственных и коммунально-складских зонах
	Въезд на территорию	Не менее двух въездов для предприятий площадками размером более 5 га

В отношении территориальной зоны, для которой установлены виды разрешенного использования земельных участков и объектов капитального строительства с кодами 2.7.1, 3.2.2, 3.2.3, 3.3, 3.4, 3.4.1, 3.4.2, 3.4.3, 3.5, 3.5.1, 3.5.2, 3.6, 3.6.1, 3.6.2, 3.6.3, 3.7, 3.7.1, 3.7.2, 3.8, 3.8.1, 3.8.2, 4.1, 4.2, 4.3, 4.4, 4.5, 4.6, 4.8.1, 4.9, 4.9.1.1, 4.9.1.3, 4.9.1.4, 4.10, 5.1.1, 5.1.2, 5.1.3, 5.1.4, 5.1.5, 5.1.6, 5.4, 5.5, 11.1, 11.2, 11.3, 12.0, 12.0.1, 12.0.2

Минимально допустимые уровни обеспеченности территории

Транспортная инфраструктура	В соответствии с нормативами		
Коммунальная инфраструктура		Наименование показателя (единицы измерения)	Общественные объекты
	Водопотребление	Усредненные расчетные показатели удельного водопотребления в сутки на 1 кв.м общей площади застройки, литр/(сутки * кв.м)	5
	Водоотведение	Коэффициент стока	0,7
		Объем поверхностных вод, поступающих на очистку (куб.м с 1 га территории)	60
	Теплоснабжение	Средний удельный показатель расхода тепла (отопление, вентиляция, горячее водоснабжение — среднечасовое, не более) (ккал/ (час * кв.м)	44,5 на 1 кв.м общей площади застройки
Электроснабжение	Средний удельный показатель расхода электроэнергии на 1 кв.м общей площади застройки в функциональной зоне (не более) (кВт/ кв.м)	0,078	

Максимально допустимые уровни территориальной доступности не нормируются

Об утверждении проекта планировки территории, ограниченной Ивантеевской улицей, 7-м и 6-м проездами Подбельского, Московским центральным кольцом и Открытым шоссе, включая территорию транспортно-пересадочного узла «Открытое шоссе»

Постановление Правительства Москвы от 4 мая 2022 года № 808-ПП

В соответствии с Градостроительным кодексом Российской Федерации, Законом города Москвы от 25 июня 2008 г. № 28 «Градостроительный кодекс города Москвы», постановлением Правительства Москвы от 28 марта 2017 г. № 120-ПП «Об утверждении правил землепользования и застройки города Москвы», пунктом 8.1 постановления Правительства Москвы от 30 апреля 2019 г. № 449-ПП «Об утверждении Положения о составе, порядке подготовки, согласования и представления на утверждение проектов планировки территории в городе Москве» и в целях реализации постановления Правительства Москвы от 6 сентября 2011 г. № 413-ПП «О формировании транспортно-пересадочных узлов в городе Москве» **Правительство Москвы постановляет:**

1. Утвердить проект планировки территории, ограниченной Ивантеевской улицей, 7-м и 6-м проездами Подбельского, Московским центральным кольцом и Открытым шоссе, включая территорию транспортно-пересадочного узла «Открытое шоссе» (приложение 1).

2. Изменить границы объекта природного комплекса № 5 Восточного административного округа города Москвы «Бульвар по Ивантеевской ул.», исключив из его состава участок территории площадью 1,79 га, согласно приложению 2 к настоящему постановлению.

3. Изменить границы объекта природного комплекса № 5а Восточного административного округа города Москвы «Озелененная территория техзоны метрополитена в районе ТПУ «Открытое шоссе», исключив из его состава участок территории площадью 0,0003 га и включив в его состав участки территории общей площадью 0,30 га, согласно приложению 3 к настоящему постановлению.

4. Включить в состав природных и озелененных территорий Восточного административного округа города Москвы участок территории площадью 0,63 га, образовав объект природного комплекса № 5в «Озелененная территория вдоль 6-го проезда Подбельского» и установив его границы согласно приложению 4 к настоящему постановлению.

5. Изменить границы объекта природного комплекса № 10а Восточного административного округа города Москвы «Бульвар над технической зоной метрополитена вблизи Открытого шоссе», исключив из его состава участок территории площадью 0,19 га, согласно приложению 5 к настоящему постановлению.

6. Изменить границы объекта природного комплекса № 99 Восточного административного округа города Москвы «Сад по проектируемому проезду № 330 в микрорайоне 9 Кожухово района Косино-Ухтомский», включив в его состав участки территории общей площадью 1,31 га, согласно приложению 6 к настоящему постановлению.

7. Включить в состав природных и озелененных территорий Восточного административного округа города Москвы участок территории площадью 0,13 га, образовав объект природного комплекса № 100а «Озелененная территория у дома 15, корпус 1 по Лухмановской улице» и установив его границы согласно приложению 7 к настоящему постановлению.

8. Внести изменения в постановление Правительства Москвы от 19 января 1999 г. № 38 «О проектных предложениях по установлению границ Природного комплекса с их описанием и закреплением актами красных линий» (в редакции постановлений Правительства Москвы от 22 января 2008 г. № 63-ПП, от 22 июля 2016 г. № 452-ПП, от 2 июля 2019 г. № 774-ПП, от 8 сентября 2020 г. № 1456-ПП, от 18 ноября 2020 г. № 2012-ПП):

8.1. Пункты 5, 5а, 10а, 99 раздела «Восточный АО» приложения 1 к постановлению изложить в редакции согласно приложению 8 к настоящему постановлению.

8.2. Раздел «Восточный АО» приложения 1 к постановлению дополнить пунктами 5в, 100а в редакции согласно приложению 8 к настоящему постановлению.

9. Контроль за выполнением настоящего постановления возложить на заместителя Мэра Москвы в Правительстве Москвы по вопросам градостроительной политики и строительства Бочкарева А.Ю.

Мэр Москвы **С.С.Собянин**

Приложение 1

к постановлению Правительства Москвы
от 4 мая 2022 г. № 808-ПП

Проект планировки территории, ограниченной Ивanteeвской улицей, 7-м и 6-м проездами Подбельского, Богородским центральным кольцом и Открытым шоссе, включая территорию транспортно-пересадочного узла «Открытое шоссе»

1. Пояснительная записка

Проектируемая территория расположена в районе Богородское города Москвы в Восточном административном округе города Москвы и ограничена:

- с севера – Московским центральным кольцом (далее – МЦК);
- с востока – земельными участками с кадастровыми номерами 77:03:0003021:65, 77:03:0003021:79;
- с юга – микрорайоном № 8Б района Богородское города Москвы и Тюменским проездом;
- с запада – красной линией 7-го и 6-го проезда Подбельского, земельными участками с кадастровыми номерами 77:03:0001013:3455, 77:03:0001013:1001, 77:03:0001013:21, 77:03:0001013:3208, 5-м проездом Подбельского.

Площадь территории в границах подготовки проекта планировки территории составляет 25,56 га. Площадь территории в границах зоны планируемого размещения объектов транспортно-пересадочного узла (далее – ТПУ) составляет 14,22 га.

Территория, в отношении которой подготовлен проект планировки территории, включает участки улично-дорожной сети, участки общественно-производственного, коммунального, административно-делового и спортивно-рекреационного назначения, часть территории производственной зоны № 53 «Калошино», территории объектов природного комплекса Восточного административного округа города Москвы: № 5 «Бульвар по Ивanteeвской ул.», № 5а «Озелененная территория техзоны метрополитена в районе ТПУ «Открытое шоссе», № 10а «Бульвар над технической зоной метрополитена вблизи Открытого шоссе».

ТПУ – узловой элемент планировочной структуры города Москвы транспортно-общественного назначения, в котором осуществляется пересадка пассажиров между различными видами городского пассажирского и внешнего транспорта, а также между различными линиями одного вида транспорта.

Предложения проекта планировки территории

Освобождение территории

В целях реализации мероприятий по застройке проектом планировки территории предусматривается снос в установленном законом порядке 29 нежилых зданий общей площадью наземной и подземной части – 26,48 тыс. кв. м.

Реконструкция

Проектом планировки территории предусматривается реконструкция терминала станции МЦК «Бульвар Рокоссовского» суммарной поэтажной

площадью наземной части в габаритах наружных стен – 2,62 тыс. кв. м (участок № 4 на чертеже «Планировочная организация территории с границами зон планируемого размещения объектов капитального строительства»). После завершения строительства и уточнения планировочных решений за счет средств инвестора требуется разделить участок № 4 на коммерческую часть и технологическую часть ТПУ для передачи городу части земельного участка.

Проектирование и строительство

Проектом планировки предусматривается размещение следующих объектов (номер участка на чертеже «Планировочная организация территории с границами зон планируемого размещения объектов капитального строительства»):

- многоквартирного дома со встроенно-пристроенными нежилыми помещениями и подземным гаражом для постоянного хранения автомобилей в границах «стартовой» площадки по адресу: Открытое шоссе, владение 14Д (участок № 1) суммарной поэтажной площадью наземной части в габаритах наружных стен – 50,00 тыс. кв. м;

- многоквартирных домов со встроенно-пристроенными нежилыми помещениями и подземными гаражами для постоянного хранения автомобилей (участки № 2, № 3) суммарной поэтажной площадью наземной части в габаритах наружных стен – 166,56 тыс. кв. м, в том числе с приспособлением подземных гаражей проектируемых объектов под защитное сооружение гражданской обороны – «укрытие» общей вместимостью 3534 места (участок № 3). Строительство многоквартирных домов возможно после получения санитарно-эпидемиологического заключения о прекращении существования санитарно-защитной зоны (участок № 3);

- многофункционального комплекса с физкультурно-оздоровительным комплексом (далее – ФОК) и с технологической связью ТПУ суммарной поэтажной площадью наземной части в габаритах наружных стен – 29,20 тыс. кв. м (участок № 4);

- пожарного депо на 4 машино-места суммарной поэтажной площадью наземной части в габаритах наружных стен – 4,52 тыс. кв. м (участок № 6);

- здания образовательной организации (дошкольное образование) на 150 мест суммарной поэтажной площадью наземной части в габаритах наружных стен – 3,00 тыс. кв. м (участок № 7);

- распределительного пункта с трансформаторной подстанцией (совмещенный) суммарной поэтажной площадью наземной части в габаритах наружных стен – 0,19 тыс. кв. м (участок № 8);

- пешеходного спуска с трамвайной эстакады суммар-

ной поэтажной площадью наземной части в габаритах наружных стен – 0,18 тыс. кв. м (участок № 5);

– конечной станции наземного городского пассажирского транспорта (далее – НГПТ) на территории отстойно-разворотной площадки (далее – ОРП) суммарной поэтажной площадью наземной части в габаритах наружных стен – 0,50 тыс. кв. м (участок № 13);

– выхода из подземного пешеходного перехода (с обустройством лифта) от южного вестибюля станции метрополитена «Бульвар Рокоссовского» (участок № 9).

Предусмотрено размещение на прилегающей территории здания образовательной организации (общее образование) максимально возможной вместимости (не менее 500 мест) по адресам: 4-й проезд Подбельского, владение 6А, строение 8, 4-й проезд Подбельского, владение 6А, строение 11.

Развитие транспортной инфраструктуры территории

Проектом планировки предусматривается (номер участка на чертеже «Планировочная организация территории с границами зон планируемого размещения объектов капитального строительства»):

– реконструкция улично-дорожной сети (участки № 16, № 17, в составе участков № 18, № 19, № 20);

– строительство улично-дорожной сети (участки № 18, № 21, № 22);

– реконструкция существующей ОРП (в составе участков № 7, № 18, № 23);

– организация ОРП с конечной станцией НГПТ (участок № 13);

– строительство внеуличного пешеходного перехода (подземный) от южного вестибюля станции метрополитена «Бульвар Рокоссовского» через Ивантеевскую улицу и Открытое шоссе (с обустройством лифта в проектируемом выходе) (в составе участков № 4, № 9, № 14, № 15, № 18, № 23);

– устройство остановочных пунктов НГПТ (в составе участков № 14, № 15, № 16, № 19, № 20);

– корректировка размещения трамвайных путей (в составе участков № 14, № 15, № 16, № 18);

– устройство светофорных объектов;

– организация стоянок такси (в составе участков № 16, № 19);

– устройство велодорожной сети;

– устройство пунктов велопаркинга;

– устройство навеса «сухие ноги» от пешеходного спуска с трамвайной эстакады к многофункциональному комплексу с ФОК и с технологической связью ТПУ (в составе участка № 4);

– реконструкция наземных стоянок вдоль Ивантеевской улицы (участки № 11, № 12);

– обустройство лифта в существующем выходе № 3 у южного вестибюля станции метрополитена «Бульвар Рокоссовского» (в составе участков № 15, № 34);

– организация парковочных мест.

Требование положений статьи 45 Градостроительного кодекса Российской Федерации, предусматривающей, что проект планировки территории должен быть подготовлен, в том числе, в соответствии с утвержденной комплексной схемой организации дорожного движения и требованиями по обеспечению эффективности организации дорожного движения, указанными в части 1 ста-

ты 11 Федерального закона от 29 декабря 2017 г. № 443-ФЗ «Об организации дорожного движения в Российской Федерации и о внесении изменений в отдельные законодательные акты Российской Федерации», соблюдено.

Развитие инженерного обеспечения территории:

– водоснабжение (от Восточной станции водоподготовки): прокладка водопроводных сетей протяженностью – 1,17 км; перекладка водопроводных сетей протяженностью – 0,81 км; защитные мероприятия по сохранению водопроводных сетей, в том числе кольцевой водопроводной магистрали «Шина», при строительстве и реконструкции улично-дорожной сети;

– канализование (на Люберецкие очистные сооружения): прокладка самотечных канализационных сетей протяженностью – 1,18 км; перекладка самотечных канализационных сетей протяженностью – 0,54 км; защитные мероприятия по сохранению канализационных сетей при строительстве и реконструкции улично-дорожной сети;

– дождевая канализация (водосборный бассейн реки Сосенки, водосборный бассейн ручья поселка имени Подбельского): прокладка самотечной закрытой сети дождевой канализации протяженностью – 2,00 км; перекладка самотечной закрытой сети дождевой канализации протяженностью – 0,45 км; перекладка напорной закрытой сети дождевой канализации протяженностью – 0,05 км; защитные мероприятия по сохранению дождевой канализации при строительстве и реконструкции улично-дорожной сети;

– теплоснабжение (от ТЭЦ-23 ПАО «Мосэнерго»): прокладка тепловых сетей протяженностью – 0,18 км; перекладка тепловых сетей протяженностью – 0,76 км; защитные мероприятия по сохранению тепловых сетей при строительстве и реконструкции улично-дорожной сети;

– газоснабжение (источником газоснабжения является газопровод «Северный ввод» $P \leq 1,2$ МПа через газораспределительный пункт (далее – ГРП) «Открытое шоссе, 26»): перекладка газопровода среднего давления протяженностью – 1,70 км; защитные мероприятия по сохранению газопроводов при строительстве и реконструкции улично-дорожной сети;

– электроснабжение (от распределительного устройства 10 кВ подстанции (далее – ПС) № 48 «Стромынка» и ПС № 417 «Метростроевская» ПАО «МОЭСК»): строительство трансформаторных подстанций (далее – ТП) 10/0,4 кВ – 7 шт.; строительство распределительного пункта, совмещенного с трансформаторной подстанцией 10 кВ – 1 шт.; прокладка питающих кабельных линий 10кВ протяженностью – 1,17 км; прокладка распределительных кабельных линий 10кВ протяженностью – 2,00 км; перекладка кабельных линий электропередачи 10кВ протяженностью – 9,67 км; строительство кабельного коллектора протяженностью – 0,40 км; переустройство вентиляционных киосков шахты кабельного коллектора – 1 шт.; перекладка кабельной линии электропередачи напряжением 110кВ протяженностью – 0,10 км; защитные мероприятия по сохранению кабельных линий электропередачи при строительстве и реконструкции улично-дорожной сети. Сохраняемые абоненты переводятся на существующие центральные тепловые пункты (далее –

ЦТП), ТП с увеличением мощности. В случае невозможности перевода сохраняемых абонентов на существующие ЦТП, ТП предусматривается строительство новых капитальных объектов инженерной инфраструктуры;

- телефонизация (ПАО «Ростелеком» или ПАО «МГТС»): с учетом требований к организации инфраструктуры связи «Смарт-стандарт»; прокладка 2–4–8–отверстной телефонной канализации протяженностью – 1,32 км; перекладка телефонной канализации 1-4 отверстия протяженностью – 0,49 км; ввод новых телефонных номеров; защитные мероприятия по сохранению телефонной канализации при строительстве и реконструкции улично-дорожной сети;

- радификация (ПАО «Ростелеком» или Федеральное государственное унитарное предприятие «Российские сети вещания и оповещения»): установка радиоточек.

Все протяженности учтены до габаритов проектируемых капитальных объектов и сохраняемых (переподключаемых) капитальных объектов без учета длин вводов и выпусков инженерных коммуникаций, в том числе кабельных линий 0,4 кВ.

В объем работ по развитию инженерной инфраструктуры на первый этап реализации включены мероприятия по выносу инженерных сетей с территории размещаемой отстойно-разворотной площадки.

Проектом планировки территории предусматривается проведение мероприятий по сохранению с обеспечением эксплуатационной надежности, реконструкции существующих инженерных коммуникаций, попадающих в зону проведения работ, либо переустройству таких коммуникаций. Параметры объектов инженерной инфраструктуры уточняются на последующих стадиях проектирования.

Мероприятия по охране окружающей среды:

- шумозащитное остекление проектируемой жилой застройки (участки № 1, № 2, № 3 на чертеже «Планировочная организация территории с границами зон планируемого размещения объектов капитального строительства»);

- шумозащитное остекление проектируемого объекта образования (участок № 7 на чертеже «Планировочная организация территории с границами зон планируемого размещения объектов капитального строительства»);

- шумозащитное остекление существующих объектов: ГБПОУ ДЗМ «Медицинский колледж № 1» по адресу: Ивантеевская улица, владение 25, корпус 1 и ГБПОУ «Технологический колледж № 21» по адресу: Ивантеевская улица, владение 25, корпус 2;

- установка шумозащитного экрана длиной 250 м, высотой 2,5 м со стороны Открытого шоссе для обеспечения нормативных уровней звука на территории детских площадок объекта образования (возможно совмещение с забором объекта образования) (участок № 7 на чертеже «Планировочная организация территории с границами зон планируемого размещения объектов капитального строительства»);

- дополнительная оценка уровней вибрации и структурного шума от железнодорожного транспорта относительно проектируемой жилой застройки;

- разработка проектов санитарно-защитных зон существующих объектов: объект производственно-складского

назначения по адресу: Открытое шоссе, дом 12, строение 29; автозаправочная станция по адресу: Открытое шоссе, владение 14 Г, строение 1; торговый центр по адресу: Ивантеевская улица, владение 25А;

- получение санитарно-эпидемиологических заключений о прекращении существования санитарно-защитных зон для 3 выводимых объектов: ОАО «Московский концерн мебельной и деревообрабатывающей промышленности «Мосмебельпром» (Открытое шоссе, владение 9); ОРП «Бульвар Рокоссовского» филиал Восточный ГУП «Мосгортранс» (Открытое шоссе, владение 14); ООО «СЕРВИСИНВЕСТ» (Открытое шоссе, владение 48А).

Мероприятия по благоустройству территории:

- озеленение территорий общего пользования в соответствии с нормативными требованиями по их организации (участки № 23, № 24, № 25, № 26 на чертеже «Планировочная организация территории с границами зон планируемого размещения объектов капитального строительства») на площади 2,12 га;

- озеленение территорий общего пользования (участки № 30, № 31 на чертеже «Планировочная организация территории с границами зон планируемого размещения объектов капитального строительства») на площади 0,05 га;

- благоустройство и озеленение общественных пространств, в том числе внутриквартальных проездов и мест парковки автомобилей (участки № 27, № 28, № 29 на чертеже «Планировочная организация территории с границами зон планируемого размещения объектов капитального строительства») на площади 0,49 га;

- благоустройство и озеленение внутривортовых территорий жилой застройки (участки № 1, № 2, № 3 на чертеже «Планировочная организация территории с границами зон планируемого размещения объектов капитального строительства») на площади 3,30 га;

- благоустройство территории объекта образования (участок № 7 на чертеже «Планировочная организация территории с границами зон планируемого размещения объектов капитального строительства») – 0,47 га;

- благоустройство территорий объектов общественной инфраструктуры (участок № 4 на чертеже «Планировочная организация территории с границами зон планируемого размещения объектов капитального строительства») – 0,66 га;

- благоустройство территорий коммунального назначения (участки № 6, № 8 на чертеже «Планировочная организация территории с границами зон планируемого размещения объектов капитального строительства») – 0,48 га.

Мероприятия по охране объектов культурного наследия, в том числе объектов археологического наследия

На территории подготовки проекта планировки отсутствуют объекты, обладающие охранным статусом.

В границах подготовки проекта планировки территории частично расположены зоны охраны объектов культурного наследия, установленные постановлением Правительства Москвы от 28 декабря 1999 г. № 1215 «Об утверждении зон охраны памятников истории и культуры г. Москвы (на территории между Камер-Коллежским валом и административной границей города)»:

– зона регулирования застройки и хозяйственной деятельности № 032;

– зоны охраняемого природного ландшафта.

В границах рассмотрения и в ближайшем окружении нет территорий объектов археологического наследия. В случае, если орган охраны объектов культурного наследия не имеет данных об отсутствии на указанных земельных участках, землях лесного фонда либо водных объектах или их частях, подлежащих воздействию земляных, строительных, мелиоративных, хозяйственных и иных работ, объектов археологического наследия, включенных в Единый государственный реестр объектов культурного наследия (памятников истории и культуры) народов Российской Федерации, выявленных объектов археологического наследия либо объектов, обладающих признаками объекта археологического наследия, для определения их наличия или отсутствия на земельных участках, землях лесного фонда либо в границах водных объектов или их частей назначается государственная историко-культурная экспертиза, которая проводится путем археологической разведки, с оформлением научного отчета о проведенных археологических работах на исследуемой территории (в соответствии со статьями 28 и 30 и пунктом 3 статьи 31 Федерального закона от 25 июня 2002 г.

№ 73-ФЗ «Об объектах культурного наследия (памятниках истории и культуры) народов Российской Федерации»).

Учитывая изложенное, вся деятельность, связанная с проведением работ на рассматриваемой территории, должна быть согласована с Департаментом культурного наследия города Москвы.

Мероприятия по защите населения в период чрезвычайных ситуаций

В соответствии с требованиями пунктов 3 и 4 Порядка создания убежищ и иных объектов гражданской обороны, утвержденного постановлением Правительства Российской Федерации от 29 ноября 1999 г. № 1309, для защиты населения необходимо приспособить в период мобилизации и военное время подземные гаражи проектируемых объектов под защитное сооружение гражданской обороны – «укрытие» общей вместимостью 3534 места (участок № 3 на чертеже «Планировочная организация территории с границами зон планируемого размещения объектов капитального строительства»).

Установка электросирен звукового оповещения населения города Москвы не требуется.

2. Таблица «Участки территории (зоны) планируемого размещения объектов капитального строительства» к чертежу «Планировочная организация территории с границами зон планируемого размещения объектов капитального строительства»

№ участка на чертеже	№ объекта (зоны планируемого размещения объектов капитального строительства) на чертеже	Коды видов разрешенного использования земельных участков и объектов капитального строительства ¹	Площадь участка (зоны), га	Предельные параметры разрешенного строительства, реконструкции объектов капитального строительства			Наименование объекта	Показатели объекта			
				Плотность застройки участка, тыс.кв.м/га	Высота зданий, строений, сооружений, м	Максимальный процент застройки, %		Суммарная поэтажная площадь наземных стен, тыс. кв. м	Использование подземного пространства	10	11
1	2	3	4	5	6	7	8	9	10	11	12
1	1.1	2.6, 2.7, 2.7.1, 3.1.1, 12.0.1, 12.0.2	1,25	40,00	75	-	Многоквартирный дом, в том числе: - жилая часть - нежилая часть – встроенно-пристроенные помещения	50,00	Технические помещения, гараж	Определяется на основании следующей стадии проектирования в соответствии с действующими нормативами	-
2	2.1	2.6	1,32	40,92	100	-	Многоэтажный жилой комплекс	44,87 5,13 54,02	Технические помещения, гараж	Определяется на основании следующей стадии проектирования	-

1	2	3	4	5	6	7	8	9	10	11	12
3	3.1	2.6, 2.7, 2.7.1, 3.1.1, 3.5.1, 4.1, 4.5, 4.6, 8.3, 12.0.1, 12.0.2	2,07	54,37	135	-	<p>Высотный жилой комплекс, в том числе:</p> <ul style="list-style-type: none"> - жилая часть - нежилая часть - встроенно-пристроенные помещения, в том числе: <p>образовательная организация (дошкольное образование) на 75 мест</p>	<p>112,54</p> <p>105,60</p> <p>6,94</p>	<p>Технические помещения, гараж, кладовые</p>	<p>Определяется на стадии проектирования в соответствии с нормативами</p>	<p>Гараж с приспособленным под защитное сооружение гражданской оборонной «укрытие» на 3534 места</p>
4	4.1	2.7.1, 3.1.1, 4.1, 4.2, 4.4, 4.5, 4.6, 4.8.1, 4.8.2, 4.9, 4.10, 5.1.2, 7.1.2, 7.2.2, 7.6, 12.0.1, 12.0.2	1,68	18,94	35	-	<p>Итого на участке 4, в том числе:</p> <ul style="list-style-type: none"> - многофункциональный комплекс с ФОК и с технологической связью ТПУ 	<p>31,82</p> <p>29,20</p>	<p>Технические помещения, гараж</p>	<p>Определяется на стадии проектирования в соответствии с нормативами</p>	-
							- терминал станции МЦК «Бульвар Рокоссовского»	2,62	Технические помещения	-	Реконструкция

1	2	3	4	5	6	7	8	9	10	11	12
5	5.1	7.2.2, 12.0.1	0,02	9,00	15	-	Пешеходный спуск с трамвайной эстакады	0,18			
6	6.1	8.3	0,64	7,1	30	-	Пожарное депо на 4 машино-места	4,52			
7	7.1	3.5.1, 7.2.2, 7.2.3, 12.0.1	0,53	5,66	15	-	Здание Образовательной организации (дошкольное образование)	3,00			150 мес
8	8.1	3.1.1, 12.0.1, 12.0.2	0,04	4,75	5	-	Распределительный пункт с трансформаторной подстанцией (совмещенный)	0,19			
9	9.1	7.2.2, 12.0.1	0,02	-	-	-	Выход из подземного пешеходного перехода (с обустройством лифта) от южного вестибюля станции метрополитена «Бульвар Рокоссовского»				
В составе Участков 4, 9, 14, 15, 18, 23	-	-	1,23	-	-	-	Внеуличный пешеходный переход (подземный) от южного вестибюля станции метрополитена «Бульвар Рокоссовского» (с обустройством				

1	2	3	4	5	6	7	8	9	10	11	12
10	-	Φ^2	0,03	Φ^2	Φ^2	Φ^2	Конечная станция НПТ				
11	11.1	4.9, 7.2.2, 7.2.3	0,20	-	5	-	Конечная станция НПТ				
12	-	4.9	0,12	-	-	-	Плоскостная парковка				
13	13.1	7.2.2, 7.2.3, 3.1.1, 12.0.1, 12.0.2	0,667	0,75	5	-	ОРП с конечной станцией НПТ	0,50			
14	-	7.2.2, 12.0.1, 12.0.2	0,83	-	-	-	-				
15	-	Φ^2	1,45	Φ^2	Φ^2	Φ^2	-				
16	-	7.2.2, 12.0.1, 12.0.2	1,28	-	-	-	-				
17	-	7.2.2, 12.0.1, 12.0.2	0,82	-	-	-	-				
18	-	7.2.2, 12.0.1, 12.0.2	2,90	-	-	-	-				
19	-	7.2.2, 7.6, 12.0.1, 12.0.2	1,53	-	-	-	-				
20	-	7.2.2, 12.0.1, 12.0.2	0,95	-	-	-	-				
21	-	12.0.1, 12.0.2	0,61	-	-	-	-				
22	-	12.0.1, 12.0.2	0,59	-	-	-	-				
23	-	7.6, 12.0.2	0,81	0	0	0	-	-	-	-	-
24	-	12.0.2	0,38	0	0	0	-	-	-	-	-

1	2	3	4	5	6	7	8	9	10	11	12
25	-	12.0.2	0,30	0	0	0	-	-	-	-	-
26	-	12.0.2	0,63	0	0	0	-	-	-	-	-
27	-	12.0.1, 12.0.2	0,01	0	0	0	-	-	-	-	-
28	-	12.0.1, 12.0.2	0,05	0	0	0	-	-	-	-	-
29	-	7.2.2, 12.0.1, 12.0.2	0,43	-	-	-	-	-	-	-	-
30	-	12.0.2	0,04	0	0	0	-	-	-	-	-
31	-	12.0.2	0,01	0	0	0	-	-	-	-	-

¹ – Описание кодов видов разрешенного использования земельных участков и объектов капитального строительства представлено в таблице 1 раздела 3.2 главы 3 книги 1 территориальной части правил землепользования и застройки города Москвы.

² – Фактическое использование – в качестве основных видов разрешенного использования земельных участков и объектов капитального строительства устанавливаются виды разрешенного использования упомянутых земельных участков и объектов капитального строительства, сведения о которых содержатся в Едином государственном реестре недвижимости.

3. Перечень мероприятий по реализации проекта планировки территории и очередность их выполнения

Мероприятия, предусмотренные проектом планировки территории, планируются к реализации в два этапа.

3.1. Мероприятия первого этапа реализации проекта планировки территории.

Освобождение территории: снос в установленном законом порядке нежилых зданий (участки № 3, № 4, № 5, № 7, № 8, № 18, № 19, № 20, № 21, № 22, № 23, № 26, № 28 на чертеже «План межевания территории») в соответствии с таблицей «Адресный перечень объектов капитального строительства, предлагаемых к сносу в установленном законом порядке».

Адресный перечень объектов капитального строительства, предлагаемых к сносу в установленном законом порядке:

№ п/п	Номер земельного участка на плане	Адрес объекта	Функциональное использование зданий	Общая площадь, кв. м
1	2	3	4	5
1	18	город Москва, Открытое шоссе, владение 14Б, строение 1	мойка для машин, гараж	114,6
2	19	город Москва, 6-й проезд Подбельского, дом 16, строение 7 (частично в границах подготовки проекта планировки территории)	нежилое	1081,7 (в т.ч. 454,2 подземная)
3	19	город Москва, 6-й проезд Подбельского, дом 16, строение 8 (частично в границах подготовки проекта планировки территории)	гараж	77,4 (в т.ч. 36,6 подземная)
4	7, 23	город Москва, Открытое шоссе, дом 14	нежилое	2247,5
5	3	город Москва, Открытое шоссе, дом 9, строение 12	склад сырья	86,8
6	3	город Москва, Открытое шоссе, дом 9, строение 11	производственное	899,8
7	3	город Москва, Открытое шоссе, дом 9, строение 10	гараж и склад	170,5
8	3	город Москва, Открытое шоссе, дом 9, строение 9	торговое	75,2
9	3, 22	город Москва, Открытое шоссе, дом 9, строение 14	административное	1750,1
10	3, 22	город Москва, Открытое шоссе, дом 9, строение 14А	нежилое	5652,0
11	4	город Москва, Открытое шоссе, дом 9, строение 1	стоянка машин, гараж	8911,0
12	4	город Москва, Открытое шоссе, дом 9, строение 1А	диспетчерская	191,8
13	4	город Москва, Открытое шоссе, дом 9, строение 2	административное	20,9
14	4	город Москва, Открытое шоссе, дом 9, строение 3	административное	34,3
15	4	город Москва, Открытое шоссе, дом 9, строение 4	административное	210,9
16	4	город Москва, Открытое шоссе, дом 9, строение 15	склад и торговое	154,6
17	3	город Москва, Открытое шоссе, дом 9, строение 8	общественный туалет	30,7
18	3	город Москва, Открытое шоссе, дом 9, строение 7	административное	227,5

1	2	3	4	5
19	3	город Москва, Открытое шоссе, дом 9, строение 6	склад и учреждение	361,4
20	3	город Москва, Открытое шоссе, дом 9, строение 5	торговое	66,5
21	20	город Москва, Открытое шоссе, дом 16Г, строение 1	сторожка	19,8
22	21	город Москва, Открытое шоссе, дом 16Б, строение 2	гараж	545,1
23	21, 26	город Москва, Открытое шоссе, дом 16Б, строение 3	гараж	401,8
24	21, 26, 28	город Москва, Открытое шоссе, дом 16Б, строение 4	гараж	308,3
25	8, 21, 28	город Москва, Открытое шоссе, дом 16Б, строение 5	гараж	641,1
26	8, 26, 28	город Москва, Открытое шоссе, дом 16Б, строение 6	гараж	599,0
27	20, 21, 26	город Москва, Открытое шоссе, дом 16Б, строение 1	гараж	151,2
28	20, 26	город Москва, Открытое шоссе, дом 16Б, строение 7	гараж	173,2
29	20, 26	город Москва, Открытое шоссе, дом 16Г, строение 3	гараж	1271,8
Итого:				26476,5

Реконструкция терминала станции МЦК «Бульвар Рокоссовского» суммарной поэтажной площадью наземной части в габаритах наружных стен – 2,62 тыс. кв. м (участок № 4 на чертеже «Планировочная организация территории с границами зон планируемого размещения объектов капитального строительства»).

Проектирование и строительство:

– многоквартирного дома со встроенно-пристроенными нежилыми помещениями и подземным гаражом для постоянного хранения автомобилей в границах «стартовой» площадки по адресу: Открытое шоссе, владение 14 Д (участок № 1) суммарной поэтажной площадью наземной части в габаритах наружных стен – 50,00 тыс. кв. м;

– многоквартирных домов со встроенно-пристроенными нежилыми помещениями и подземным гаражом для постоянного хранения автомобилей суммарной поэтажной площадью наземной части в габаритах наружных стен – 54,02 тыс. кв. м (участок № 2 на чертеже «Планировочная организация территории с границами зон планируемого размещения объектов капитального строительства»);

– многоквартирных домов со встроенно-пристроенными нежилыми помещениями и подземным гаражом для постоянного хранения автомобилей с приспособлением под защитное сооружение гражданской обороны – «укрытие» общей вместимостью 3534 места, суммарной поэтажной площадью наземной части в габаритах наружных стен – 112,54 тыс. кв. м (участок № 3 на чертеже «Планировочная организация территории с границами

зон планируемого размещения объектов капитального строительства»);

– многофункционального комплекса с ФОК и с технологической связью ТПУ суммарной поэтажной площадью наземной части в габаритах наружных стен – 29,20 тыс. кв. м (участок № 4 на чертеже «Планировочная организация территории с границами зон планируемого размещения объектов капитального строительства»);

– пожарного депо на 4 машино-места суммарной поэтажной площадью наземной части в габаритах наружных стен – 4,52 тыс. кв. м (участок № 6 на чертеже «Планировочная организация территории с границами зон планируемого размещения объектов капитального строительства»);

– пешеходного спуска с трамвайной эстакады в направлении к остановочному пункту МЦК «Бульвар Рокоссовского» суммарной поэтажной площадью наземной части в габаритах наружных стен – 0,18 тыс. кв. м (участок № 5 на чертеже «Планировочная организация территории с границами зон планируемого размещения объектов капитального строительства»);

– распределительного пункта с ТП (совмещенный) суммарной поэтажной площадью наземной части в габаритах наружных стен – 0,19 тыс. кв. м (участок № 8 на чертеже «Планировочная организация территории с границами зон планируемого размещения объектов капитального строительства»);

– конечной станции НГПТ на территории ОРП суммарной поэтажной площадью наземной части в габаритах наружных стен – 0,50 тыс. кв. м (участок № 13 на чертеже

«Планировочная организация территории с границами зон планируемого размещения объектов капитального строительства»).

Развитие транспортной инфраструктуры территории: – реконструкция улично-дорожной сети, в том числе:

1) бокового проезда Открытого шоссе на участке от Тюменского проезда до 6-го проезда Подбельского шириной проезжих частей 7,5 м и 10,5 м, включая строительство одностороннего съезда с Открытого шоссе шириной проезжей части 5,5 м. Протяженность участка составляет 0,32 км (в составе участка № 18 на чертеже «Планировочная организация территории с границами зон планируемого размещения объектов капитального строительства»);

2) бокового проезда Открытого шоссе с организацией въезда-выезда грузового транспорта, обслуживающего многофункциональный комплекс с ФОК и с технологической связью ТПУ. Протяженность участка составляет 0,07 км (в составе участка № 18 на чертеже «Планировочная организация территории с границами зон планируемого размещения объектов капитального строительства»);

3) пересечения Открытого шоссе и Ивантеевской улицы с уширением проезжих частей на одну полосу движения. Протяженность участка составляет 0,21 км (в составе участков № 16, № 18 на чертеже «Планировочная организация территории с границами зон планируемого размещения объектов капитального строительства»);

4) 6-го проезда Подбельского на участке от бокового проезда Открытого шоссе до существующего здания электроподстанции шириной проезжей части 7,5 м с устройством парковочных мест вдоль улично-дорожной сети. Протяженность участка составляет 0,35 км (в составе участка № 20 на чертеже «Планировочная организация территории с границами зон планируемого размещения объектов капитального строительства»);

5) 6-го проезда Подбельского в подэстакадном пространстве Открытого шоссе шириной проезжей части 14,0 м. Протяженность участка составляет 0,10 км (в составе участка № 18 на чертеже «Планировочная организация территории с границами зон планируемого размещения объектов капитального строительства»);

6) 6-го проезда Подбельского на участке от Открытого шоссе до 7-го проезда Подбельского шириной проезжей части 7,5 м с устройством парковочных мест вдоль улично-дорожной сети. Протяженность участка составляет 0,29 км (в составе участка № 19 на чертеже «Планировочная организация территории с границами зон планируемого размещения объектов капитального строительства»);

7) 6-го проезда Подбельского на участке от 7-го проезда Подбельского до 5-го проезда Подбельского шириной проезжей части 7,5 м. Протяженность участка составляет 0,33 км (в составе участка № 19 на чертеже «Планировочная организация территории с границами зон планируемого размещения объектов капитального строительства»);

8) проезда шириной проезжей части 7,5 м, обеспечивающего въезд-выезд на территорию ОРП, находящуюся на пересечении 5-го и 6-го проездов Подбельского. Протяженность участка составляет 0,14 км (в составе участка

№ 29 на чертеже «Планировочная организация территории с границами зон планируемого размещения объектов капитального строительства»);

9) 7-го проезда Подбельского на участке от Ивантеевской улицы до 6-го проезда Подбельского шириной проезжей части 7,5 м с устройством парковочных мест вдоль улично-дорожной сети. Протяженность участка составляет 0,28 км (участок № 17 на чертеже «Планировочная организация территории с границами зон планируемого размещения объектов капитального строительства»);

– строительство улично-дорожной сети, в том числе:

1) местной улицы, связывающей 6-й проезд Подбельского с проектируемым проездом № 7926 шириной проезжей части 7,0 м. Протяженность участка составляет 0,16 км (в составе участка № 21 на чертеже «Планировочная организация территории с границами зон планируемого размещения объектов капитального строительства»);

2) одностороннего местного проезда для обслуживания муниципальной и коммерческой жилой застройки шириной проезжей части 6,0 м с устройством парковочных мест вдоль улично-дорожной сети. Протяженность участка составляет 0,22 км (в составе участка № 21 на чертеже «Планировочная организация территории с границами зон планируемого размещения объектов капитального строительства»);

3) местной улицы на участке от 6-го проезда Подбельского до Ивантеевской улицы для обеспечения въезда-выезда с территории застройки шириной проезжей части 7,0 м с устройством уширения на въезде-выезде в многофункциональный комплекс с ФОК и с технологической связью ТПУ и организацией парковочных мест вдоль улично-дорожной сети. Протяженность участка составляет 0,24 км (участок № 22 на чертеже «Планировочная организация территории с границами зон планируемого размещения объектов капитального строительства»);

– корректировка размещения трамвайных путей вдоль Ивантеевской улицы и Открытого шоссе. Общая протяженность мероприятий составляет 1,39 км (в составе участков № 14, № 15, № 16, № 18 на чертеже «Планировочная организация территории с границами зон планируемого размещения объектов капитального строительства»);

– реконструкция существующей ОРП на пересечении Открытого шоссе и Тюменского проезда общей площадью 0,518 га (в составе участков № 7, № 18, № 23 на чертеже «Планировочная организация территории с границами зон планируемого размещения объектов капитального строительства»);

– организация ОРП на пересечении 5-го и 6-го проездов Подбельского с конечной станцией НППТ и организацией отдельного въезда-выезда на территорию. Площадь участка ОРП составляет 6670 кв. м (участок № 13 на чертеже «Планировочная организация территории с границами зон планируемого размещения объектов капитального строительства»);

– строительство внеуличного пешеходного перехода (подземный) от южного вестибюля станции метрополитена «Бульвар Рокоссовского» через Ивантеевскую улицу и Открытое шоссе (с обустройством лифта в проектируемом выходе) (в составе участков № 4, № 9, № 14, № 15, № 18, № 23 на чертеже «Планировочная организация

территории с границами зон планируемого размещения объектов капитального строительства»);

- устройство одного трамвайного остановочного пункта НГПТ на правоповоротной линии трамвая вдоль Открытого шоссе вблизи Ивантеевской улицы (в составе участка № 15 на чертеже «Планировочная организация территории с границами зон планируемого размещения объектов капитального строительства»);

- устройство одного автобусного остановочного пункта НГПТ вдоль Ивантеевской улицы (в составе участка № 16 на чертеже «Планировочная организация территории с границами зон планируемого размещения объектов капитального строительства»);

- устройство четырех автобусных остановочных пунктов НГПТ вдоль 6-го проезда Подбельского вблизи остановочного пункта МЦК «Бульвар Рокоссовского» и 5-го проезда Подбельского (в составе участка № 19 на чертеже «Планировочная организация территории с границами зон планируемого размещения объектов капитального строительства»);

- устройство светофорных объектов – 7 шт.;

- организация стоянки такси вдоль Ивантеевской улицы на 5 машино-мест (в составе участка № 16 на чертеже «Планировочная организация территории с границами зон планируемого размещения объектов капитального строительства»);

- организация стоянки такси вдоль 6-го проезда Подбельского на 5 машино-мест (в составе участка № 19 на чертеже «Планировочная организация территории с границами зон планируемого размещения объектов капитального строительства»);

- устройство велосипедной сети общей протяженностью 0,46 км;

- устройство пунктов велопаркинга – 4 шт.;

- устройство навеса «сухие ноги» от пешеходного спуска с трамвайной эстакады к многофункциональному комплексу с ФОК и с технологической связью ТПУ протяженностью 0,06 км (в составе участка № 4 на чертеже «Планировочная организация территории с границами зон планируемого размещения объектов капитального строительства»);

- реконструкция наземной стоянки вдоль Ивантеевской улицы на 80 машино-мест (участок № 11 на чертеже «Планировочная организация территории с границами зон планируемого размещения объектов капитального строительства»);

- наземная стоянка вдоль Ивантеевской улицы на 32 машино-места (участок № 12 на чертеже «Планировочная организация территории с границами зон планируемого размещения объектов капитального строительства»);

- обустройство лифта в существующем выходе № 3 у южного вестибюля станции метрополитена «Бульвар Рокоссовского» (в составе участков № 15, № 34 на чертеже «Планировочная организация территории с границами зон планируемого размещения объектов капитального строительства»);

- организация наземных парковочных мест и строительство подземных парковочных мест в границах участков № 1, № 2, № 3, № 4 на чертеже «Планировочная организация территории с границами зон планируемого размещения объектов капитального строительства».

Количество машино-мест определяется на последующей стадии проектирования в соответствии с действующими нормативами.

Развитие инженерного обеспечения территории:

- водоснабжение (от Восточной станции водоподготовки):

- прокладка водопроводных сетей протяженностью 1,10 км;

- перекладка водопроводных сетей протяженностью 0,81 км;

- защитные мероприятия по сохранению водопроводных сетей, в том числе кольцевой водопроводной магистрали «Шина», при строительстве и реконструкции улично-дорожной сети;

- канализование (на Люберецкие очистные сооружения):

- прокладка самотечных канализационных сетей протяженностью 1,18 км;

- перекладка самотечных канализационных сетей протяженностью 0,54 км;

- защитные мероприятия по сохранению канализационных сетей при строительстве и реконструкции улично-дорожной сети;

- дождевая канализация (водосборный бассейн р. Сенки, водосборный бассейн ручья поселка имени Подбельского):

- прокладка самотечной закрытой сети дождевой канализации протяженностью 1,90 км;

- перекладка самотечной закрытой сети дождевой канализации протяженностью 0,45 км;

- перекладка напорной закрытой сети дождевой канализации протяженностью 0,05 км;

- защитные мероприятия по сохранению дождевой канализации при строительстве и реконструкции улично-дорожной сети;

- теплоснабжение (от ТЭЦ-23 ПАО «Мосэнерго»):

- прокладка тепловых сетей протяженностью 0,05 км;

- перекладка тепловых сетей протяженностью 0,76 км;

- защитные мероприятия по сохранению тепловых сетей при строительстве и реконструкции улично-дорожной сети;

- газоснабжение (источником газоснабжения является газопровод «Северный ввод» $P \leq 1,2$ МПа через ГРП «Открытое шоссе, 26»):

- перекладка газопровода среднего давления протяженностью 1,70 км;

- защитные мероприятия по сохранению газопроводов при строительстве и реконструкции улично-дорожной сети;

- электроснабжение (от распределительного устройства 10 кВ ПС № 48 «Стромынка» и ПС № 417 «Метростроевская» ПАО «МОЭСК»):

- строительство ТП 10/0,4 кВ – 7 шт.;

- строительство распределительного пункта, совмещенного с трансформаторной подстанцией 10 кВ – 1 шт.;
- прокладка питающих кабельных линий 10кВ протяженностью 1,17 км;

- прокладка распределительных кабельных линий 10кВ протяженностью 2,00 км;

- перекладка кабельных линий электропередачи 10кВ протяженностью 8,62 км;

строительство кабельного коллектора протяженностью 0,40 км;

перекладка кабельной линии электропередачи напряжением 110кВ протяженностью 0,10 км;

защитные мероприятия по сохранению кабельных линий электропередачи при строительстве и реконструкции улично-дорожной сети;

– телефонизация (ПАО «Ростелеком» или ПАО «МГТС») с учетом требований к организации инфраструктуры связи «Смарт-стандарт»:

прокладка 2–4–8-отверстной телефонной канализации протяженностью 1,12 км;

перекладка телефонной канализации 1–4 отверстия протяженностью 0,49 км;

ввод новых телефонных номеров;

защитные мероприятия по сохранению телефонной канализации при строительстве и реконструкции улично-дорожной сети;

– радиофикация (ПАО «Ростелеком» или Федеральное государственное унитарное предприятие «Российские сети вещания и оповещения»):

установка радиоточек.

В объем работ по развитию инженерной инфраструктуры на первый этап реализации включены мероприятия по выносу инженерных сетей с территории размещаемой отстойно-разворотной площадки.

Мероприятия по охране окружающей среды:

– шумозащитное остекление проектируемой жилой застройки: (участки № 1, № 2, № 3 на чертеже «Планировочная организация территории с границами зон планируемого размещения объектов капитального строительства»)

– дополнительная оценка уровней вибрации и структурного шума от железнодорожного транспорта относительно проектируемой жилой застройки;

– разработка проектов санитарно-защитных зон существующих объектов: АЗС по адресу: Открытое шоссе, владение 14Г, строение 1; торгового центра по адресу: Ивантеевская улица, владение 25А;

– получение санитарно-эпидемиологических заключений о прекращении существования санитарно-защитных зон для выводимых объектов: ОАО «Московский концерн мебельной и деревообрабатывающей промышленности «Мосмебельпром» (Открытое шоссе, владение 9).

Мероприятия по благоустройству территории:

– благоустройство и озеленение общественных пространств, в том числе внутриквартальных проездов и мест парковки автомобилей (участки № 28, № 29 на чертеже «Планировочная организация территории с границами зон планируемого размещения объектов капитального строительства»), на площади 0,48 га;

– благоустройство и озеленение внутридворовых территорий жилой застройки (участки № 1, № 2, № 3 на чертеже «Планировочная организация территории с границами зон планируемого размещения объектов капитального строительства») на площади 3,30 га;

– благоустройство территорий объектов общественной инфраструктуры (участок № 4 на чертеже «Планировочная организация территории с границами зон планируемого размещения объектов капитального строительства») – 0,66 га;

– благоустройство территорий коммунального назначения (участки № 6, № 8 на чертеже «Планировочная организация территории с границами зон планируемого размещения объектов капитального строительства») – 0,48 га.

3.2. Мероприятия второго этапа реализации проекта планировки территории.

Проектирование и строительство:

– здания образовательной организации (дошкольное образование) на 150 мест суммарной поэтажной площадью наземной части в габаритах наружных стен – 3,00 тыс. кв. м (участок № 7 на чертеже «Планировочная организация территории с границами зон планируемого размещения объектов капитального строительства»);

Развитие транспортной инфраструктуры территории:

– реконструкция улично-дорожной сети – завершение реконструкции 6-го проезда Подбельского на участке от существующего здания электроподстанции до южной границы подготовки проекта планировки территории шириной проезжей части 7,5 м. Протяженность участка составляет 0,10 км (в составе участка № 20 на чертеже «Планировочная организация территории с границами зон планируемого размещения объектов капитального строительства»);

– строительство улично-дорожной сети – одностороннего бокового проезда Открытого шоссе на участке от Тюменского проезда в направлении 6-го проезда Подбельского. Протяженность участка составляет 0,09 км (в составе участка № 18 на чертеже «Планировочная организация территории с границами зон планируемого размещения объектов капитального строительства»);

– устройство двух автобусных остановочных пунктов НППТ вдоль Ивантеевской улицы (в составе участка № 14 на чертеже «Планировочная организация территории с границами зон планируемого размещения объектов капитального строительства»);

– устройство двух автобусных остановочных пунктов НППТ вдоль 6-го проезда Подбельского (в составе участка № 20 на чертеже «Планировочная организация территории с границами зон планируемого размещения объектов капитального строительства»).

Развитие инженерного обеспечения территории:

– водоснабжение (от Восточной станции водоподготовки):

прокладка водопроводных сетей протяженностью 0,07 км;

защитные мероприятия по сохранению водопроводных сетей, в том числе кольцевой водопроводной магистрали «Шина», при строительстве и реконструкции улично-дорожной сети;

– канализование (на Люберецкие очистные сооружения):

защитные мероприятия по сохранению канализационных сетей при строительстве и реконструкции улично-дорожной сети;

– дождевая канализация (водосборный бассейн р. Сосенки, водосборный бассейн ручья поселка имени Подбельского):

прокладка самотечной закрытой сети дождевой канализации протяженностью 0,10 км;

защитные мероприятия по сохранению дождевой канализации при строительстве и реконструкции улично-дорожной сети;

– теплоснабжение (от ТЭЦ-23 ПАО «Мосэнерго»):

прокладка тепловых сетей протяженностью 0,13 км;

защитные мероприятия по сохранению тепловых сетей при строительстве и реконструкции улично-дорожной сети;

– электроснабжение (от распределительного устройства 10 кВ ПС № 48 «Стромынка» и ПС № 417 «Метростроевская» ПАО «МОЭСК»):

перекладка кабельных линий электропередачи 10кВ общей протяженностью 1,05 км;

переустройство вентиляционных киосков шахты кабельного коллектора – 1 шт.;

защитные мероприятия по сохранению кабельных линий электропередачи при строительстве и реконструкции улично-дорожной сети;

– телефонизация (ПАО «Ростелеком» или ПАО «МГТС»): с учетом требований к организации инфраструктуры связи «Смарт-стандарт»;

прокладка 2–4–8-отверстной телефонной канализации общей протяженностью 0,20 км;

ввод новых телефонных номеров;

защитные мероприятия по сохранению телефонной канализации при строительстве и реконструкции улично-дорожной сети;

– радиофикация (ПАО «Ростелеком» или Федеральное государственное унитарное предприятие «Российские сети вещания и оповещения»):

установка радиоточек.

Мероприятия по охране окружающей среды:

– шумозащитное остекление проектируемого объекта образования (участок № 7 на чертеже «Планировочная организация территории с границами зон планируемого размещения объектов капитального строительства»);

– шумозащитное остекление существующих объектов: ГБПОУ ДЗМ «Медицинский колледж № 1» по адресу: Ивановская улица, владение 25, корпус 1 и ГБПОУ «Технологический колледж № 21» по адресу: Ивановская улица, владение 25, корпус 2;

– установка шумозащитного экрана длиной 250 м, высотой 2,5 м со стороны Открытого шоссе для обеспечения нормативных уровней звука на территории детских площадок объекта образования (возможно совмещение с забором объекта образования) (участок № 7 на чертеже «Планировочная организация территории с границами зон планируемого размещения объектов капитального строительства»);

– разработка проекта санитарно-защитной зоны существующего объекта производственно-складского назначения по адресу: Открытое шоссе, владение 12, строение 29;

– получение санитарно-эпидемиологических заключений о прекращении существования санитарно-защитной зоны для выводимого объекта – ОРП «Бульвар Рокоссовского» филиал Восточный ГУП «Мосгортранс» (Открытое шоссе, владение 14); ООО «СЕРВИСИНВЕСТ» (Открытое шоссе, владение 48А).

Мероприятия по благоустройству территории:

– озеленение территорий общего пользования в соответствии с нормативными требованиями по их организации (участки № 23, № 24, № 25, № 26 на чертеже «Планировочная организация территории с границами зон планируемого размещения объектов капитального строительства») на площади 2,12 га;

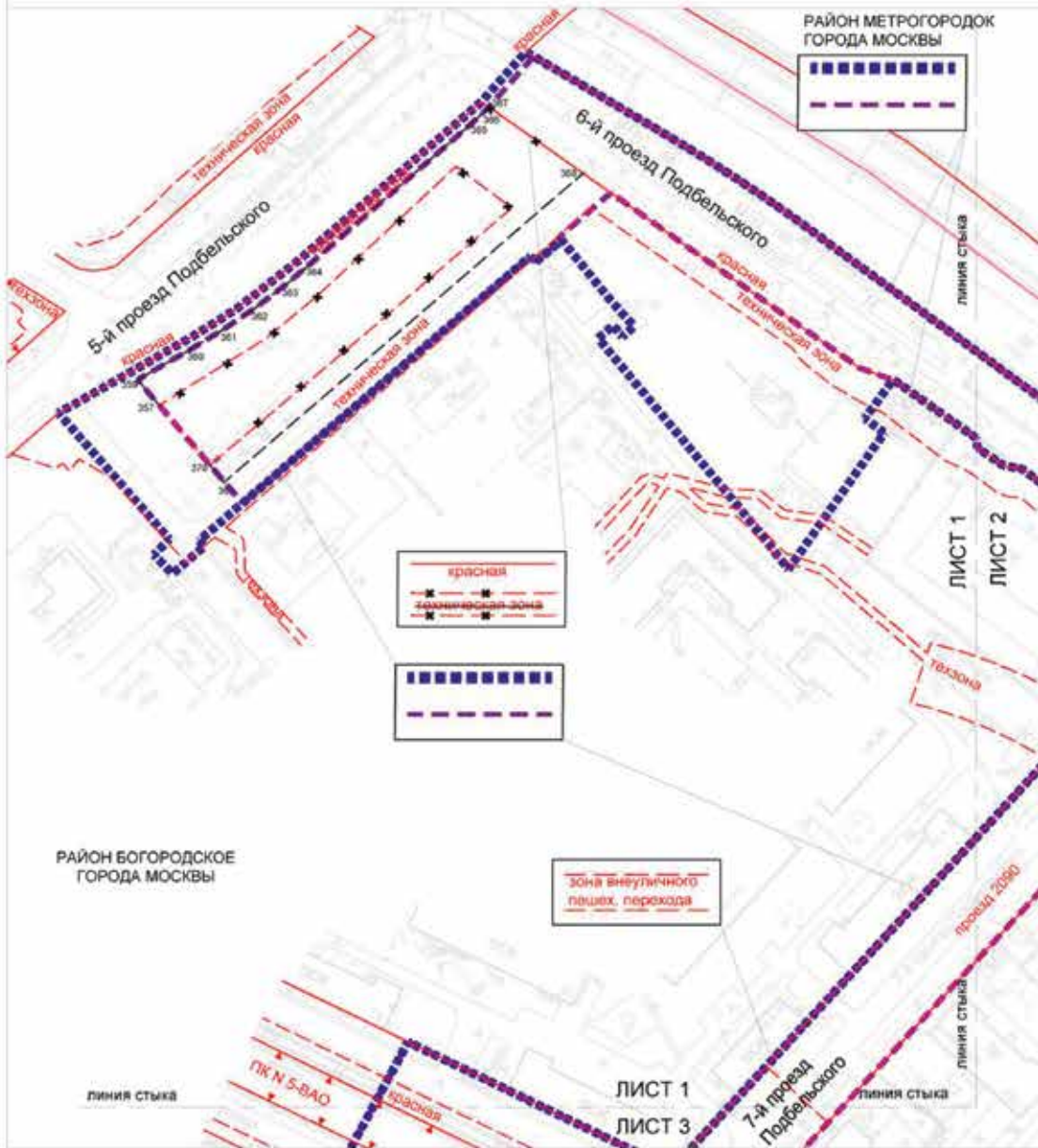
– озеленение территорий общего пользования (участки № 30, № 31 на чертеже «Планировочная организация территории с границами зон планируемого размещения объектов капитального строительства») на площади 0,05 га;

– благоустройство и озеленение общественных пространств, в том числе внутриквартальных проездов и мест парковки автомобилей (участок № 27 на чертеже «Планировочная организация территории с границами зон планируемого размещения объектов капитального строительства»), на площади 0,01 га;

– благоустройство территории объекта образования (участок № 7 на чертеже «Планировочная организация территории с границами зон планируемого размещения объектов капитального строительства») – 0,47 га.

Чертеж "План красных линий"

Масштаб 1:2000
район Богородское города Москвы
район Метрогородок города Москвы
Лист 1 из 6

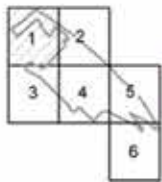


РАЙОН БОГОРОДСКОЕ ГОРОДА МОСКВЫ

линия стыка

ЛИСТ 1

ЛИСТ 3



УСЛОВНЫЕ ОБОЗНАЧЕНИЯ

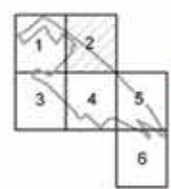
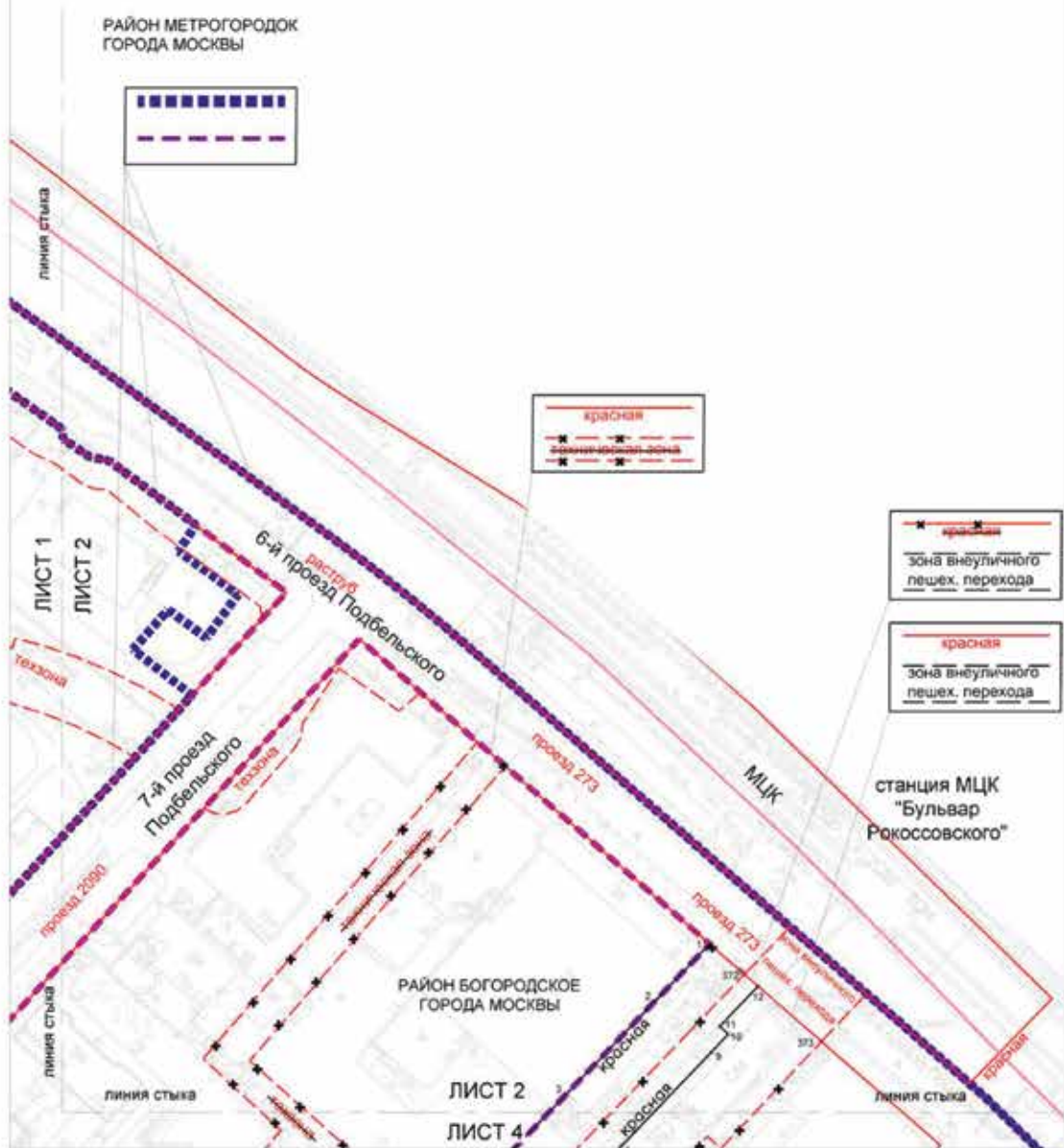
- ГРАНИЦЫ:**
- подготовки проекта планировки территории района города Москвы
 - зон планируемого размещения объектов транспортно-пересадочного узла
- ЛИНИИ ГРАДОСТРОИТЕЛЬНОГО РЕГУЛИРОВАНИЯ**
- Существующие
- красные линии, обозначающие границы территорий общего пользования улично-дорожной сети города Москвы
 - границы объектов природного комплекса города Москвы
 - границы технических зон инженерных коммуникаций и сооружений
 - границы зон внеуличных пешеходных переходов

Отмечены

- границы технических зон инженерных коммуникаций и сооружений
- Установлены
- границы технических зон инженерных коммуникаций и сооружений
 - номера характерных точек красных линий

370

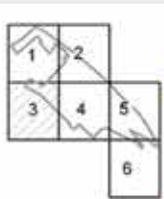
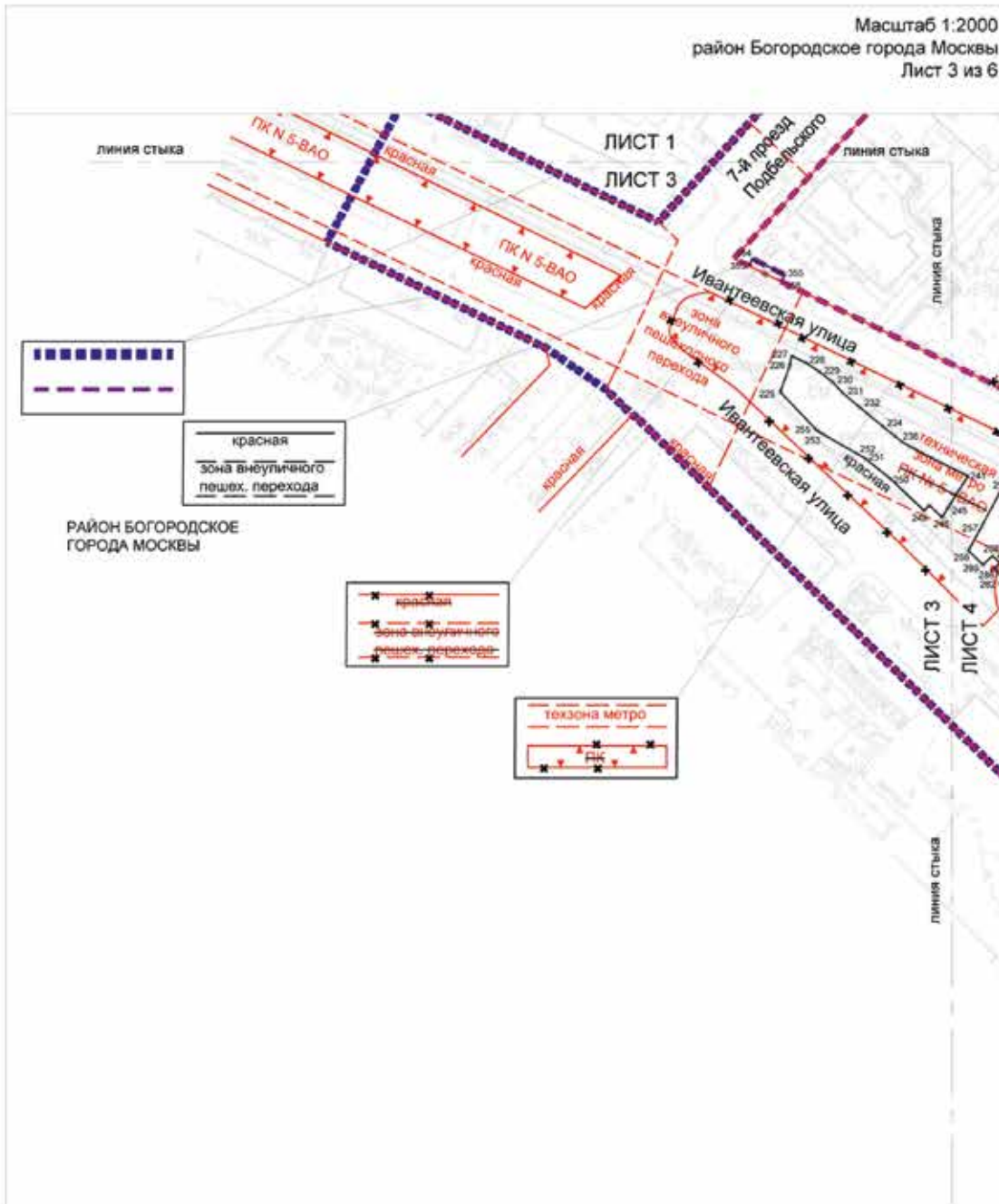
Масштаб 1:2000
район Богородское города Москвы
район Метрогородок города Москвы
Лист 2 из 6



- УСЛОВНЫЕ ОБОЗНАЧЕНИЯ**
- ГРАНИЦЫ:**
- подготовки проекта планировки территории района города Москвы
 - зон планировочного размещения объектов транспортно-переходного узла
- ЛИНИИ ГРАДОСТРОИТЕЛЬНОГО РЕГУЛИРОВАНИЯ:**
- Существующие
- красные линии, обозначающие границы территорий общего пользования улично-дорожной сети города Москвы
 - границы технических зон инженерных коммуникаций и сооружений
 - границы зон визуальных пешеходных переходов

- Отменяемые**
- красные линии, обозначающие границы территорий общего пользования улично-дорожной сети города Москвы
 - границы технических зон инженерных коммуникаций и сооружений
 - границы зон визуальных пешеходных переходов
- Устанавливаемые**
- красные линии, обозначающие границы территорий общего пользования улично-дорожной сети города Москвы
 - границы зон визуальных пешеходных переходов
- > 10
номера характерных точек красных линий

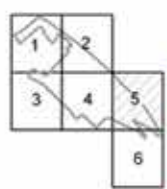
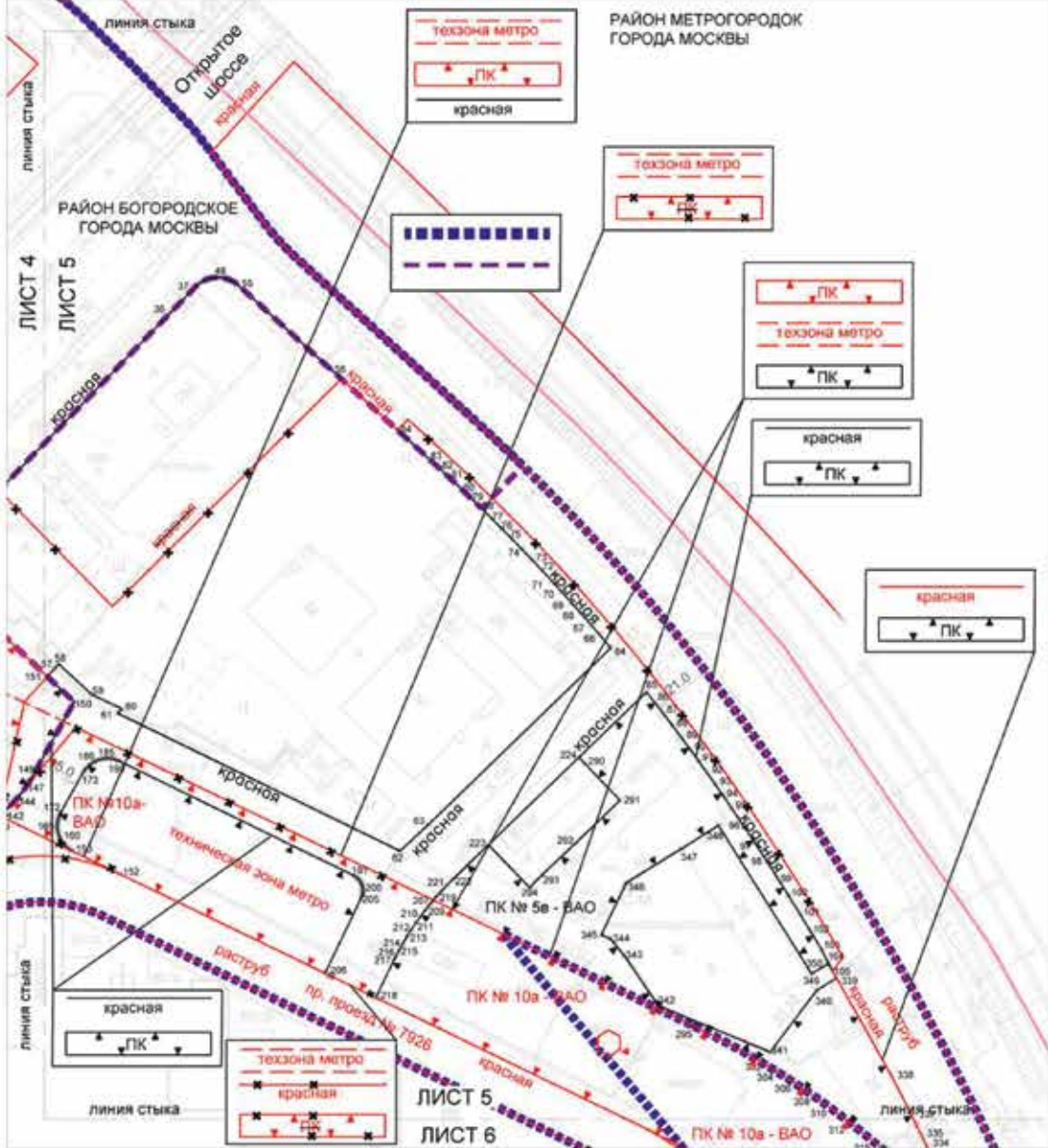
Масштаб 1:2000
район Богородское города Москвы
Лист 3 из 6



- УСЛОВНЫЕ ОБОЗНАЧЕНИЯ**
- Границы**
- подготовки проекта планировки территории
 - зон планируемого размещения объектов транспортно-пересадочного узла
- Линии градостроительного регулирования**
- Существующие
- красные линии, обозначающие границы территорий общего пользования улично-дорожной сети города Москвы
 - границы объектов природного комплекса города Москвы
 - границы технических зон метрополитена
 - границы зон внеуличных пешеходных переходов

- Отменяемые**
- красные линии, обозначающие границы территорий общего пользования улично-дорожной сети города Москвы
 - границы объектов природного комплекса города Москвы
 - границы зон внеуличных пешеходных переходов
- Устанавливаемые**
- красные линии, обозначающие границы территорий общего пользования улично-дорожной сети города Москвы
 - границы зон внеуличных пешеходных переходов
- № 230
номера характерных точек красных линий

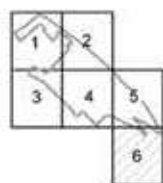
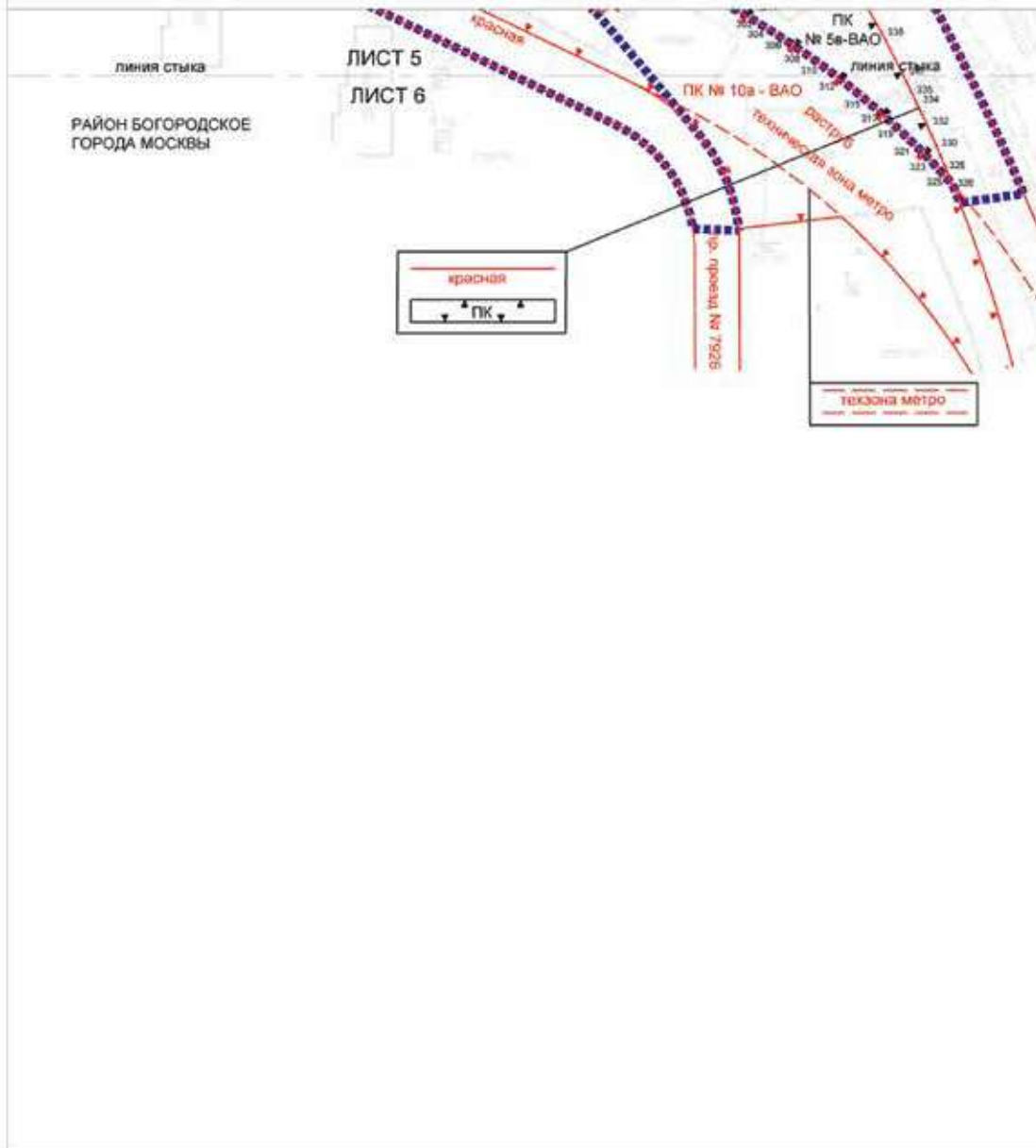
Масштаб 1:2000
район Богородское города Москвы
район Метрогородок города Москвы
Лист 5 из 6



- УСЛОВНЫЕ ОБОЗНАЧЕНИЯ**
- ГРАНИЦЫ:**
- - - - - границы подготовки проекта планировки территории районного города Москвы
 - - - - - зон планируемого размещения объектов транспортно-пересадочного узла
- ЛИНИИ ГРАДОСТРОИТЕЛЬНОГО РЕГУЛИРОВАНИЯ:**
- Существующие*
- красные линии, обозначающие границы территорий общего пользования улично-дорожной сети города Москвы
 - ТК границы объектов природного комплекса города Москвы
 - ТК границы технических зон метрополитена

- Отменяемые**
- красные линии, обозначающие границы территорий общего пользования улично-дорожной сети города Москвы
 - ТК границы объектов природного комплекса города Москвы
- Устанавливаемые**
- красные линии, обозначающие границы территорий общего пользования улично-дорожной сети города Москвы
 - ТК границы объектов природного комплекса города Москвы
- 210
номера характерных точек красных линий

Масштаб 1:2000
район Богородское города Москвы
Лист 6 из 6



- УСЛОВНЫЕ СООБНАЧЕНИЯ**
- ГРАНИЦЫ**
- подготовка проекта планировки территории
- ЛИНИИ ГРАДОСТРОИТЕЛЬНОГО РЕГУЛИРОВАНИЯ**
- Существующие
- красные линии, обозначающие границы территории общего пользования улично-дорожной сети города Москвы
 - границы объектов природного комплекса города Москвы
 - границы технического зон метрополитана
- Устанавливаемые
- границы объектов природного комплекса города Москвы

310 номера характерных точек красных линий

Перечень координат характерных точек устанавливаемых красных линий
(к чертежу «План красных линий»)

№ точки	Координаты точки (система координат, используемая для ведения Единого государственного реестра недвижимости)	
	X	Y
1	2	3
1	16643.05	15005.87
2	16623.70	14987.34
3	16591.03	14956.06
4	16526.31	14894.11
5	16476.84	14846.75
6	16464.73	14871.82
7	16507.98	14913.25
8	16572.71	14975.21
9	16605.38	15006.48
10	16611.53	15012.37
11	16614.35	15009.43
12	16628.31	15022.83
13	16432.04	14939.52
14	16431.65	14940.42
15	16431.33	14941.35
16	16431.09	14942.30
17	16430.93	14943.26
18	16430.85	14944.24
19	16430.85	14945.22
20	16430.93	14946.20
21	16431.09	14947.16
22	16431.33	14948.11
23	16431.64	14949.04
24	16432.03	14949.94
25	16432.49	14950.81
26	16433.02	14951.63
27	16433.61	14952.41
28	16434.27	14953.14
29	16434.51	14953.37
30	16267.85	14948.02
31	16272.33	14943.38
32	16272.85	14942.87
33	16272.59	15041.35
34	16285.81	15051.31
35	16421.65	15073.02
36	16484.67	15133.89
37	16493.51	15142.43
38	16494.20	15143.12
39	16494.82	15143.87

№ точки	Координаты точки (система координат, используемая для ведения Единого государственного реестра недвижимости)	
	X	Y
1	2	3
40	16495.37	15144.67
41	16495.85	15145.51
42	16496.26	15146.39
43	16496.59	15147.31
44	16496.83	15148.24
45	16496.99	15149.20
46	16497.07	15150.17
47	16497.06	15151.14
48	16496.97	15152.11
49	16496.79	15153.06
50	16496.53	15154.00
51	16496.19	15154.90
52	16495.77	15155.78
53	16495.27	15156.61
54	16494.71	15157.40
55	16494.07	15158.14
56	16461.11	15194.39
57	16358.57	15092.66
58	16360.25	15094.17
59	16349.40	15105.93
60	16344.36	15116.57
61	16342.80	15115.06
62	16293.96	15215.25
63	16303.29	15225.22
64	16365.83	15289.95
65	16366.47	15289.42
66	16370.37	15286.10
67	16374.25	15282.76
68	16378.14	15279.38
69	16381.94	15275.98
70	16385.74	15272.55
71	16389.52	15269.09
72	16393.28	15265.61
73	16397.01	15262.10
74	16400.71	15258.56
75	16404.38	15254.99
76	16408.04	15251.39
77	16411.66	15247.77
78	16415.26	15244.13

1	2	3
79	16418.83	15240.45
80	16422.37	15236.75
81	16425.88	15233.02
82	16429.37	15229.27
83	16432.88	15225.44
84	16443.05	15214.29
85	16350.28	15302.64
86	16346.58	15305.56
87	16342.53	15308.70
88	16338.46	15311.81
89	16334.36	15314.89
90	16330.25	15317.94
91	16326.11	15320.95
92	16321.95	15323.94
93	16317.76	15326.90
94	16313.56	15329.83
95	16309.27	15332.77
96	16303.15	15336.89
97	16296.94	15341.01
98	16290.70	15345.08
99	16284.42	15349.10
100	16278.11	15353.08
101	16271.78	15357.00
102	16265.41	15360.88
103	16259.01	15364.71
104	16254.13	15367.27
105	16251.44	15368.68
106	16279.33	14936.14
107	16279.98	14935.53
108	16280.68	14934.98
109	16281.43	14934.49
110	16282.22	14934.07
111	16283.04	14933.72
112	16283.89	14933.45
113	16284.76	14933.25
114	16285.65	14933.13
115	16286.54	14933.10
116	16287.44	14933.14
117	16288.32	14933.26
118	16289.19	14933.46
119	16290.04	14933.74
120	16290.87	14934.09
121	16291.65	14934.52
122	16292.40	14935.01
123	16293.10	14935.57
124	16293.46	14935.90

1	2	3
125	16328.78	14970.01
126	16330.72	14971.90
127	16332.59	14973.86
128	16334.41	14975.87
129	16336.17	14977.93
130	16337.86	14980.04
131	16339.50	14982.20
132	16341.06	14984.41
133	16342.57	14986.66
134	16344.00	14988.96
135	16345.35	14991.26
136	16346.81	14993.86
137	16347.49	14995.11
138	16290.19	15054.61
139	16306.50	15073.25
140	16307.42	15074.30
141	16308.09	15075.05
142	16309.46	15076.5
143	16310.90	15077.89
144	16312.39	15079.23
145	16313.93	15080.50
146	16315.52	15081.72
147	16317.15	15082.87
148	16318.83	15083.95
149	16320.56	15084.96
150	16346.79	15099.70
151	16355.76	15090.11
152	16285.86	15115.80
153	16293.89	15099.16
154	16294.22	15098.55
155	16294.71	15097.80
156	16295.27	15097.10
157	16295.89	15096.45
158	16296.56	15095.86
159	16297.28	15095.33
160	16298.05	15094.87
161	16298.85	15094.48
162	16299.69	15094.17
163	16300.55	15093.93
164	16301.43	15093.76
165	16302.32	15093.68
166	16303.21	15093.67
167	16304.10	15093.75
168	16304.98	15093.91
169	16305.85	15094.14
170	16306.69	15094.45

1	2	3
171	16307.49	15094.83
172	16307.71	15094.95
173	16321.63	15102.77
174	16322.39	15103.24
175	16323.10	15103.78
176	16323.77	15104.38
177	16324.37	15105.04
178	16324.92	15105.75
179	16325.40	15106.50
180	16325.81	15107.29
181	16326.15	15108.12
182	16326.41	15108.98
183	16326.60	15109.85
184	16326.70	15110.74
185	16326.73	15111.63
186	16326.68	15112.53
187	16326.55	15113.41
188	16326.33	15114.28
189	16326.05	15115.13
190	16325.72	15115.87
191	16285.33	15198.71
192	16284.99	15199.32
193	16284.59	15199.88
194	16284.12	15200.39
195	16283.60	15200.84
196	16283.02	15201.23
197	16282.41	15201.55
198	16281.76	15201.80
199	16281.09	15201.97
200	16280.41	15202.07
201	16279.71	15202.08
202	16279.03	15202.02
203	16278.35	15201.87
204	16277.69	15201.65
205	16277.33	15201.49
206	16250.70	15188.63
207	16276.56	15227.06
208	16275.48	15226.14
209	16273.24	15224.34
210	16270.95	15222.60
211	16268.61	15220.92
212	16266.23	15219.31
213	16263.80	15217.77
214	16261.33	15216.29
215	16258.82	15214.89
216	16256.27	15213.55

1	2	3
217	16254.49	15212.67
218	16242.00	15206.64
219	16277.67	15228.01
220	16279.81	15229.93
221	16281.90	15231.92
222	16283.92	15233.96
223	16296.17	15246.56
224	16327.13	15278.65
225	16499.27	14715.37
226	16508.68	14718.87
227	16512.56	14719.69
228	16510.04	14725.00
229	16506.69	14730.03
230	16502.91	14734.83
231	16498.86	14738.61
232	16493.63	14744.86
233	16491.20	14747.76
234	16486.49	14753.45
235	16483.01	14757.77
236	16480.91	14760.39
237	16478.94	14763.76
238	16476.66	14768.02
239	16474.66	14771.80
240	16470.04	14781.15
241	16468.14	14784.99
242	16461.77	14780.97
243	16460.78	14780.35
244	16457.50	14778.30
245	16456.35	14777.69
246	16452.89	14775.49
247	16452.99	14775.25
248	16457.30	14770.70
249	16455.29	14768.69
250	16466.98	14756.44
251	16474.38	14747.24
252	16476.46	14743.79
253	16483.37	14731.57
254	16484.73	14729.43
255	16485.54	14728.47
256	16440.49	14785.14
257	16449.47	14790.12
258	16462.16	14796.87
259	16456.44	14808.10
260	16449.99	14821.02
261	16439.73	14828.58
262	16434.22	14832.69

1	2	3
263	16439.53	14839.82
264	16437.12	14841.61
265	16437.34	14841.90
266	16437.01	14842.22
267	16429.10	14848.90
268	16427.77	14850.02
269	16426.79	14850.70
270	16425.22	14851.78
271	16423.58	14852.92
272	16421.23	14854.21
273	16418.81	14850.99
274	16415.38	14846.42
275	16411.43	14849.33
276	16392.96	14823.45
277	16398.04	14819.56
278	16405.82	14813.91
279	16413.63	14808.18
280	16416.53	14805.99
281	16421.97	14801.94
282	16428.32	14796.73
283	16429.57	14798.26
284	16433.05	14795.70
285	16433.36	14795.34
286	16433.59	14794.56
287	16436.06	14796.73
288	16438.59	14794.12
289	16435.15	14790.56
290	16324.90	15280.79
291	16311.92	15293.26
292	16296.67	15277.40
293	16285.69	15265.82
294	16281.03	15261.20
295	16231.21	15320.99
296	16229.46	15324.55
297	16227.67	15328.08
298	16225.83	15331.59
299	16223.95	15335.07
300	16222.02	15338.53
301	16220.04	15341.96
302	16218.72	15344.19
303	16218.02	15345.37
304	16215.96	15348.75
305	16213.85	15352.10
306	16211.69	15355.43
307	16209.49	15358.72
308	16207.25	15361.99

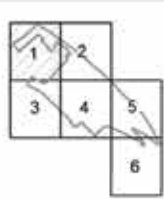
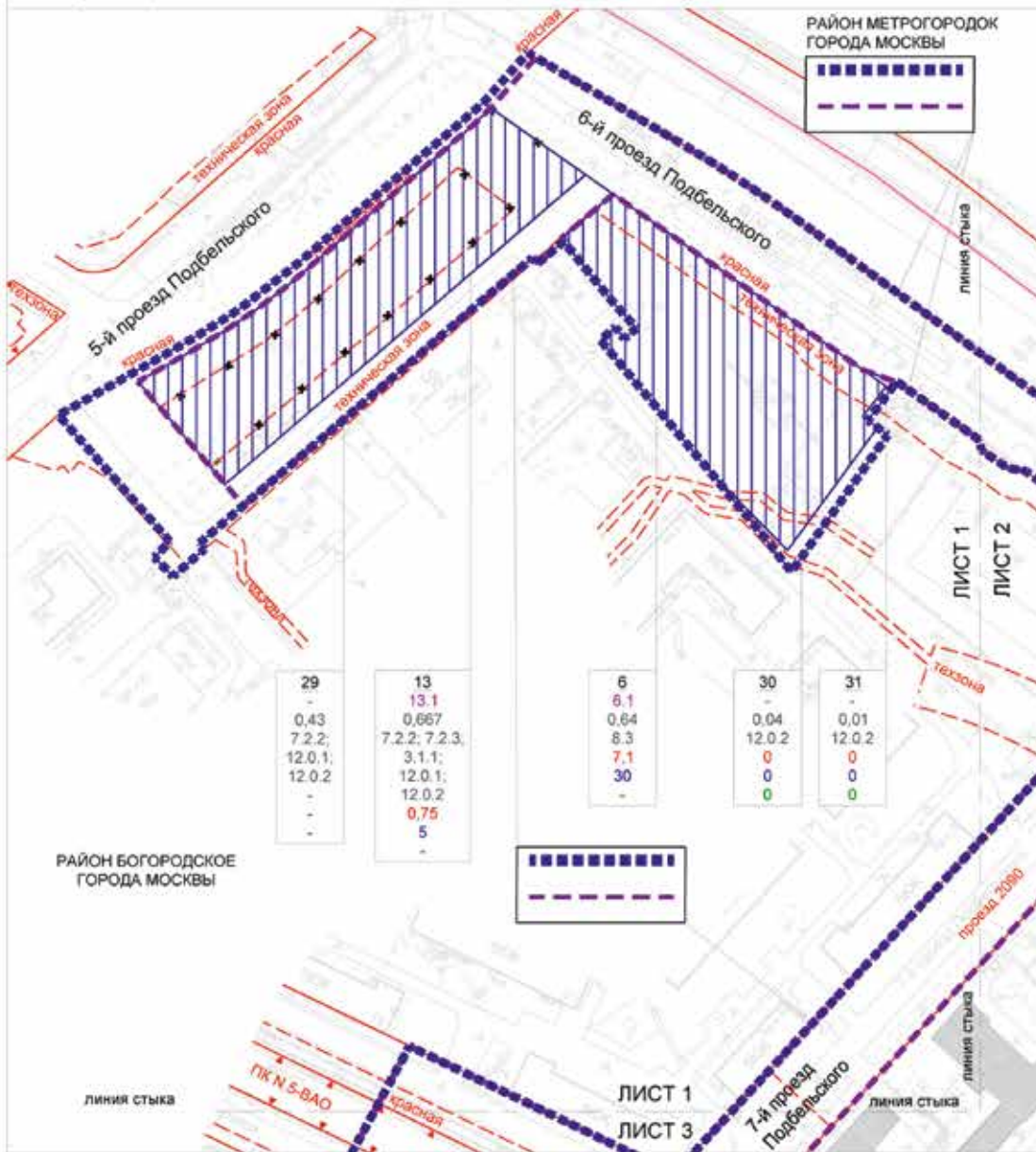
1	2	3
309	16204.97	15365.22
310	16202.64	15368.43
311	16200.27	15371.60
312	16197.86	15374.75
313	16195.41	15377.86
314	16192.92	15380.94
315	16190.98	15383.98
316	16187.81	15386.99
317	16185.20	15389.97
318	16182.54	15392.91
319	16179.85	15395.82
320	16177.13	15398.69
321	16174.36	15401.53
322	16171.56	15404.33
323	16168.72	15407.09
324	16165.84	15409.81
325	16162.93	15412.50
326	16160.31	15414.84
327	16162.94	15413.77
328	16166.77	15412.18
329	16170.59	15410.56
330	16174.39	15408.91
331	16178.18	15407.23
332	16181.96	15405.52
333	16185.73	15403.78
334	16189.48	15402.02
335	16193.21	15400.22
336	16196.94	15398.40
337	16200.65	15396.54
338	16214.35	15389.64
339	16248.92	15370.10
340	16244.62	15363.04
341	16222.82	15346.57
342	16239.09	15306.91
343	16257.12	15294.63
344	16262.87	15289.87
345	16264.20	15286.64
346	16282.71	15295.51
347	16294.88	15315.22
348	16303.04	15328.17
349	16253.75	15366.71
350	16250.43	15361.22
351	16324.56	15002.87
352	16315.52	15021.61
353	16545.85	14703.80
354	16548.53	14705.12

1	2	3
355	16542.60	14717.14
356	16540.03	14715.87
357	16834.83	14487.01
358	16843.69	14479.50
359	16844.02	14479.26
360	16854.53	14497.64
361	16861.69	14509.49
362	16869.41	14520.99
363	16877.91	14532.13
364	16883.50	14538.77

1	2	3
365	16935.27	14598.50
366	16938.73	14602.18
367	16941.33	14604.81
368	16917.64	14638.51
369	16807.34	14510.13
370	16813.52	14505.14
371	16428.26	14947.34
372	16632.46	15018.04
373	16608.99	15045.05
374	16320.47	15011.49

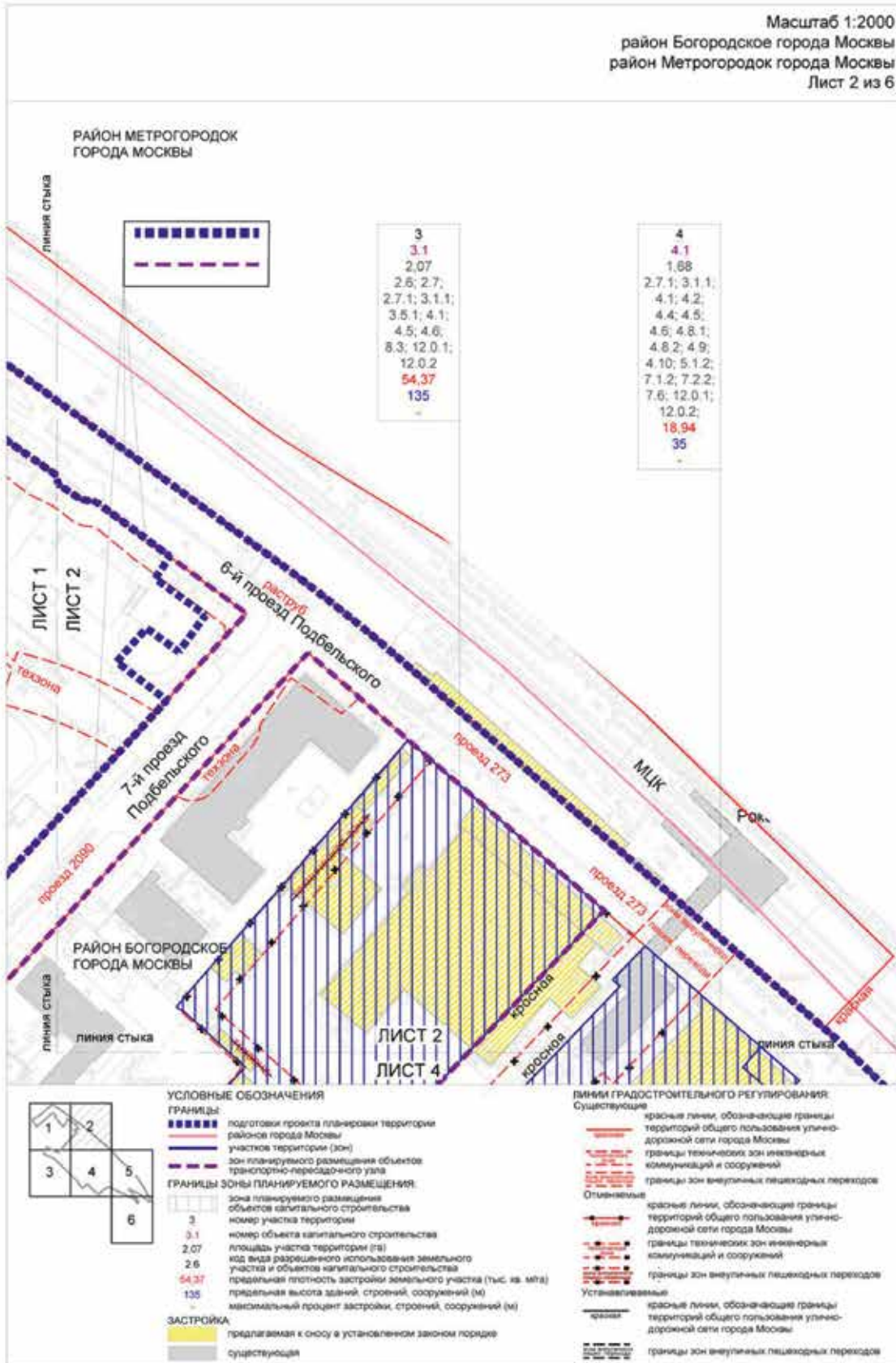
Чертеж "Планировочная организация территории с границами зон планируемого размещения объектов капитального строительства"
 Чертеж 1. "Планировочная организация территории и зоны планируемого размещения объектов капитального строительства"

Масштаб 1:2000
 район Богородское города Москвы
 район Метрогородок города Москвы
 Лист 1 из 6

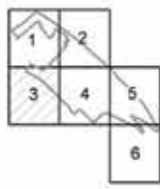
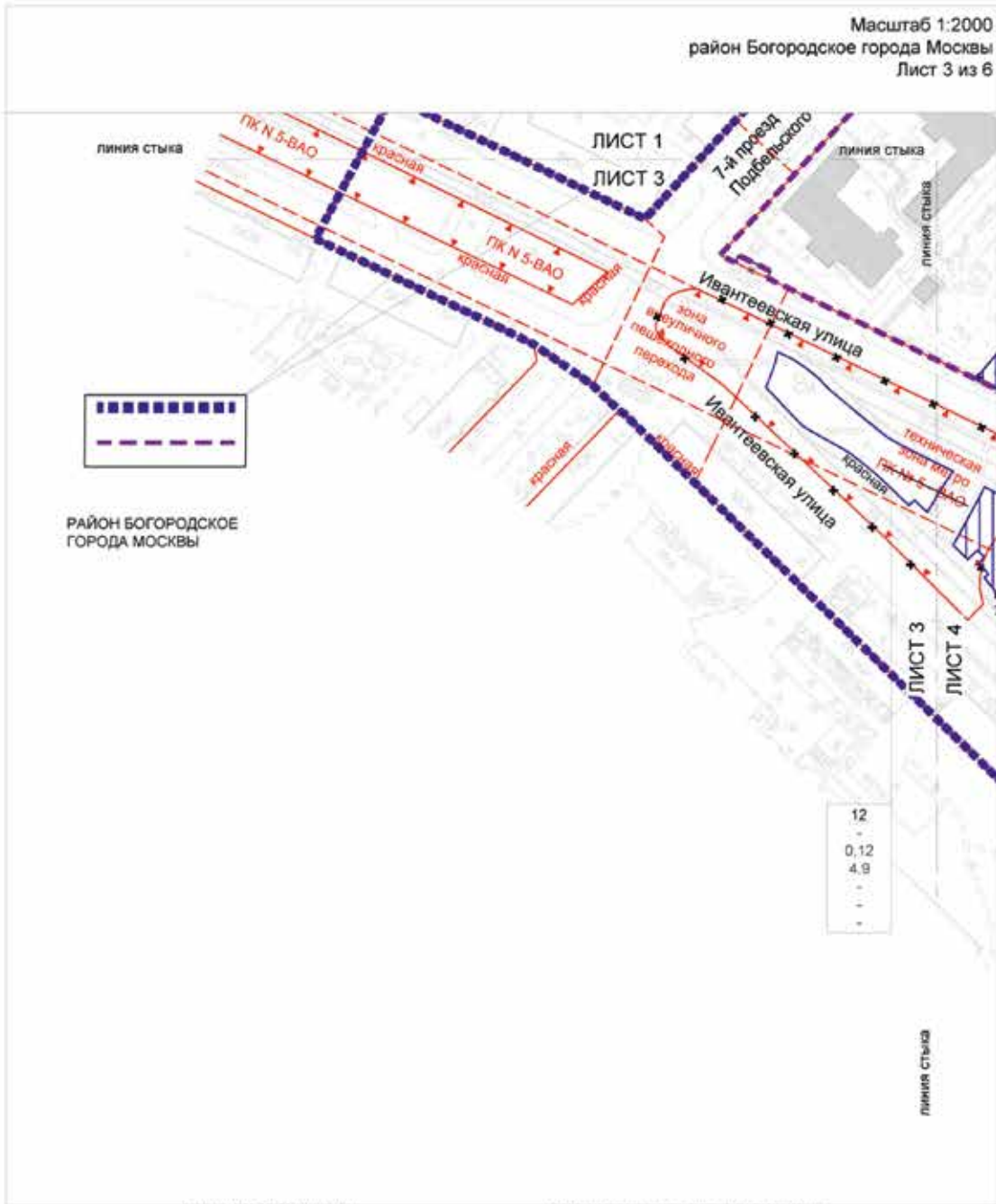


- УСЛОВНЫЕ ОБОЗНАЧЕНИЯ**
- ГРАНИЦЫ**
- подготовки проекта планировки территории района города Москвы (участие территории (зон))
 - зон планируемого размещения объектов транспортно-пересадочного узла
- ГРАНИЦЫ ЗОН ПЛАНИРУЕМОГО РАЗМЕЩЕНИЯ:**
- зона планируемого размещения объектов капитального строительства
- 6** номер участка территории
- 6.1** номер объекта капитального строительства
- 0.64** площадь участка территории (га)
- 8.3** код вида разрешенного использования земельного участка и объектов капитального строительства
- 7.1** предельная плотность застройки земельного участка (тыс. кв. м/га)
- 30** предельная высота зданий, строений, сооружений (м)
- максимальный процент застройки, строений, сооружений (м)
- ЗАСТРОЙКА**
- существующая

- ЛИНИИ ГРАДОСТРОИТЕЛЬНОГО РЕГУЛИРОВАНИЯ**
- Существующие**
- красные линии, обозначающие границы территорий общего пользования
 - линии дорожной сети города Москвы
 - границы объектов природного комплекса города Москвы
 - границы технических зон инженерных коммуникаций и сооружений
 - границы зон инженерных коммуникаций и сооружений
 - границы зон инженерных коммуникаций и сооружений
- Устанавливаемые**
- границы технических зон инженерных коммуникаций и сооружений
 - границы технических зон инженерных коммуникаций и сооружений

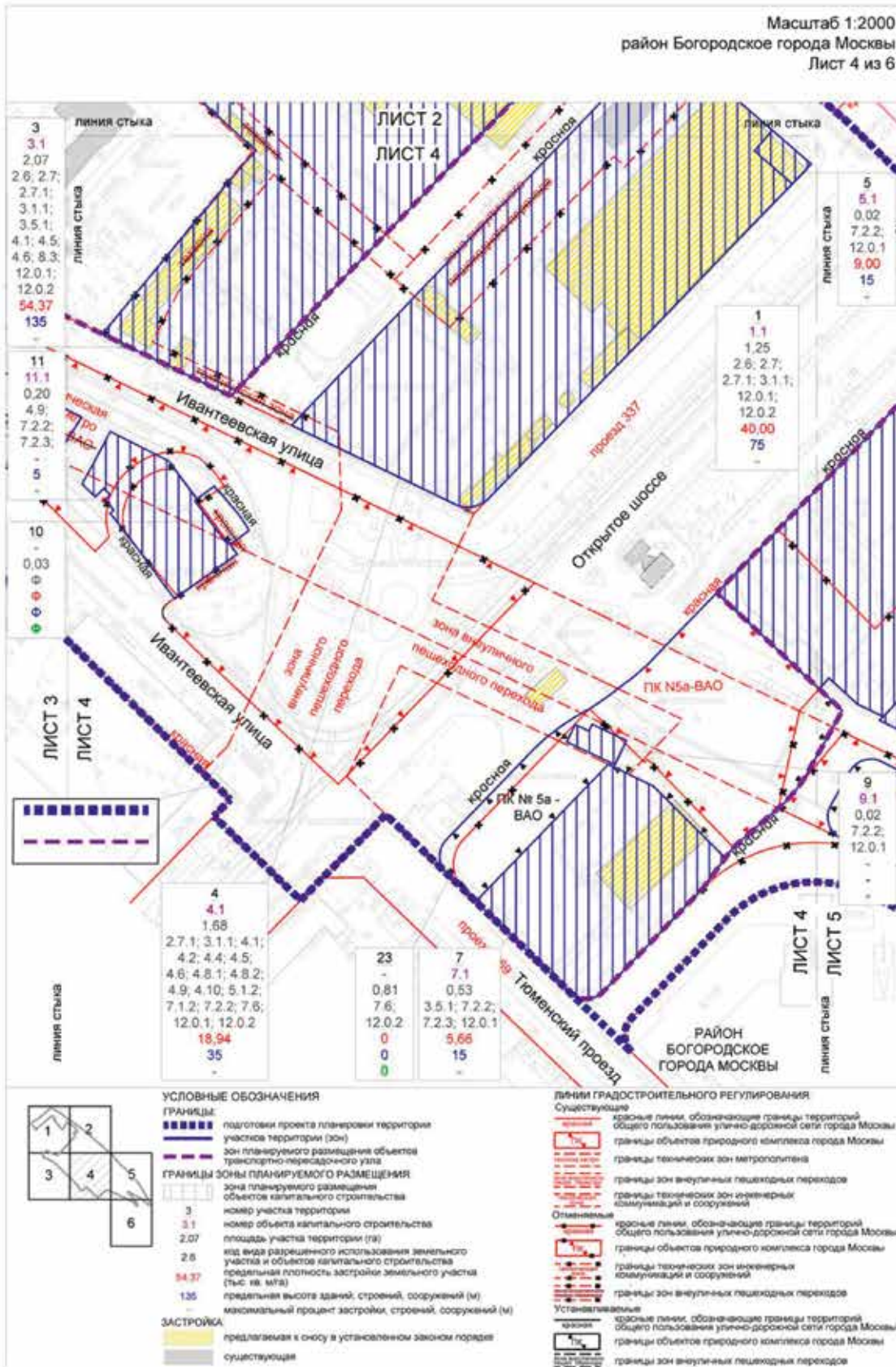


Масштаб 1:2000
район Богородское города Москвы
Лист 3 из 6

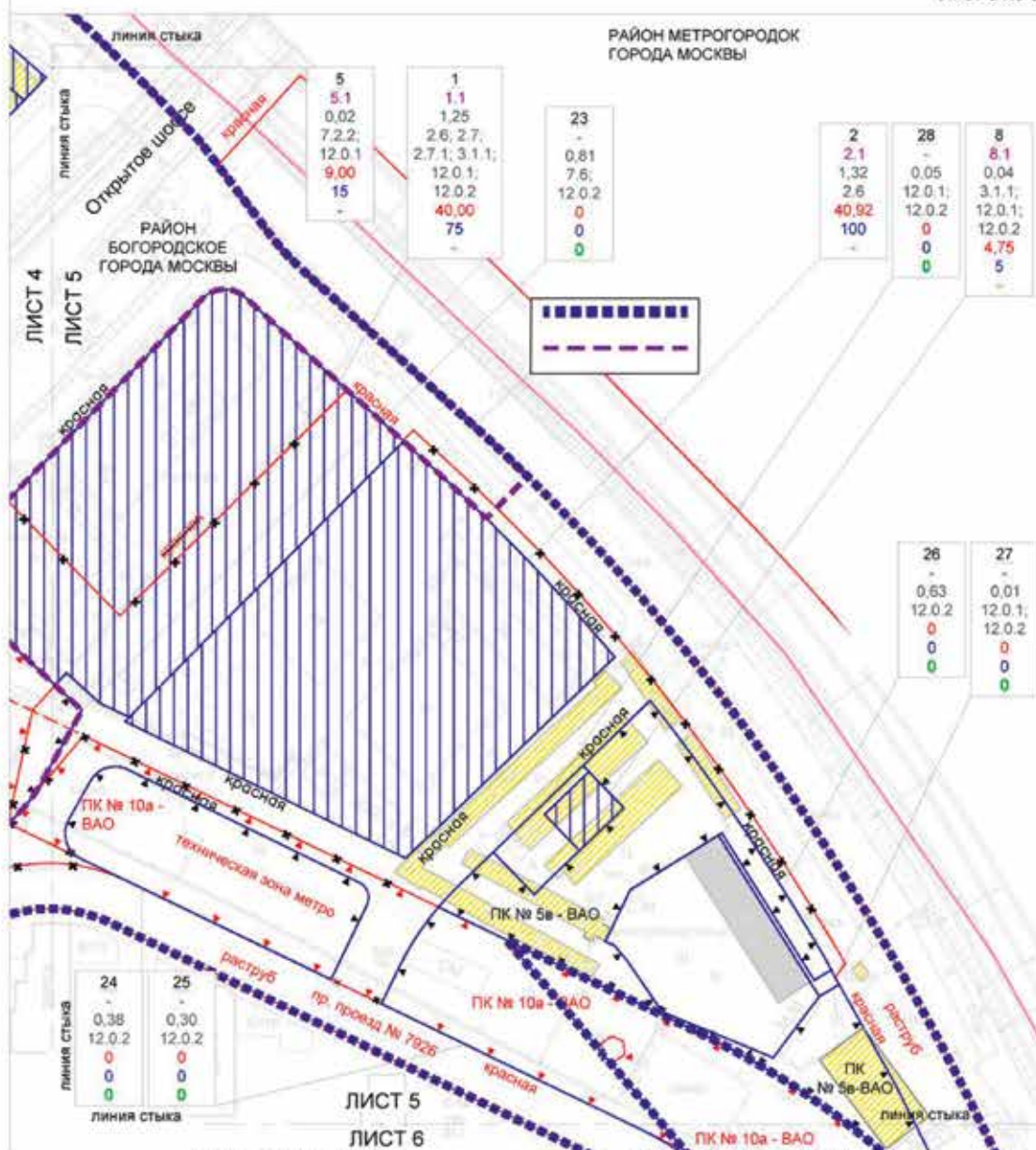


- УСЛОВНЫЕ ОБОЗНАЧЕНИЯ**
- ГРАНИЦА**
- подготовки проекта планировки территории участка территории (зон)
 - зон планируемого размещения объектов транспортно-пересадочного узла
- ГРАНИЦЫ ЗОНЫ ПЛАНИРУЕМОГО РАЗМЕЩЕНИЯ**
- зона планируемого размещения объектов капитального строительства
- 12 - номер участка территории
- 0,12 - номер объекта капитального строительства
- 4,9 - площадь участка территории (га)
- код вида разрешенного использования земельного участка и объектов капитального строительства
- предельная плотность застройки земельного участка (тыс. кв. м/га)
- предельная высота зданий, строений, сооружений (м)
- максимальный процент застройки, строений, сооружений (кв. м)
- ЗАСТРОЙКА**
- существующая

- ЛИНИИ ГРАДОСТРОИТЕЛЬНОГО РЕГУЛИРОВАНИЯ**
- Существующие**
- красные линии, обозначающие границы территорий общего пользования улично-дорожной сети города Москвы
 - границы объектов природного комплекса города Москвы
 - границы технических зон метрополитена
 - границы зон внеуличных пешеходных переходов
- Отменяемые**
- красные линии, обозначающие границы территорий общего пользования улично-дорожной сети города Москвы
 - границы объектов природного комплекса города Москвы
 - границы зон внеуличных пешеходных переходов
- Устанавливаемые**
- красные линии, обозначающие границы территорий общего пользования улично-дорожной сети города Москвы
 - границы зон внеуличных пешеходных переходов



Масштаб 1:2000
район Богородское города Москвы
район Метрогородок города Москвы
Лист 5 из 6



УСЛОВНЫЕ ОБОЗНАЧЕНИЯ

ГРАНИЦЫ:

- подготовки проекта планировки территории района города Москвы
- участной территории (зон)
- зон планируемого размещения объектов транспортно-пересадочного узла
- ГРАНИЦЫ ЗОНЫ ПЛАНИРУЕМОГО РАЗМЕЩЕНИЯ:
- зона планируемого размещения объектов капитального строительства

1	1,1
1,25	2,6
2,6	40,00
75	

ЗАСТРОЙКА:

- предлагаемая к сносу в установленном законом порядке
- существующая

ЛИНИИ ГРАДОСТРОИТЕЛЬНОГО РЕГУЛИРОВАНИЯ:

Существующие:

- красные линии, обозначающие границы территорий общего пользования улично-дорожной сети города Москвы
- границы объектов природного комплекса города Москвы
- границы технических зон метрополитена

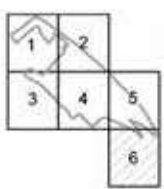
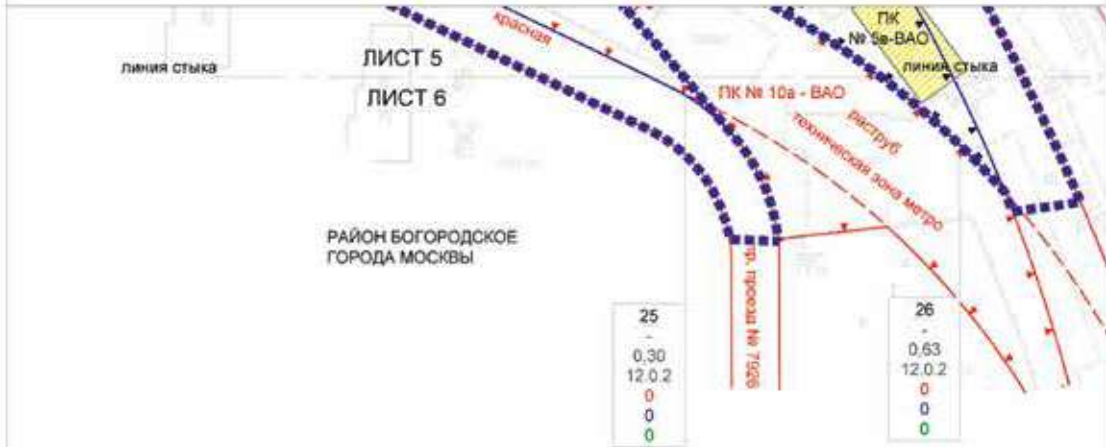
Отменяемые:

- красные линии, обозначающие границы территорий общего пользования улично-дорожной сети города Москвы
- границы объектов природного комплекса города Москвы

Устанавливаемые:

- красные линии, обозначающие границы территорий общего пользования улично-дорожной сети города Москвы
- границы объектов природного комплекса города Москвы

Масштаб 1:2000
район Богородское города Москвы
Лист 6 из 6



УСЛОВНЫЕ ОБОЗНАЧЕНИЯ

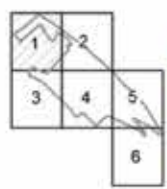
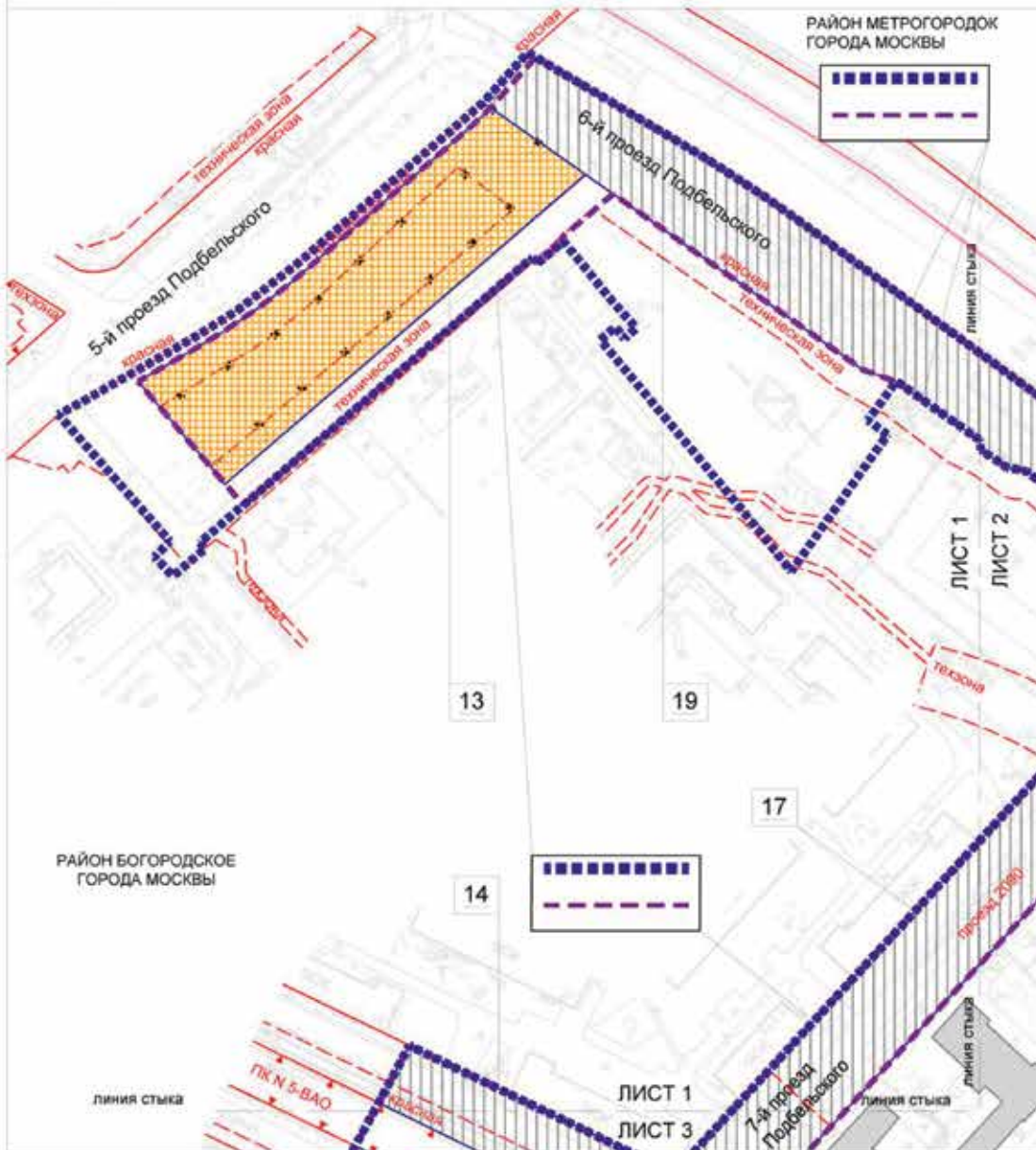
- ГРАНИЦЫ:**
 ■■■■■■ подготовка проекта планировки территории участка территории (зон)
 ———— ГРАНИЦЫ ЗОНЫ ПЛАНИРУЕМОГО РАЗМЕЩЕНИЯ
- 25 номер участка территории
 - номер объекта капитального строительства
 0,30 площадь участка территории (га)
 12,0,2 код вида разрешенного использования земельного участка и объектов капитального строительства
 0 предельная плотность застройки земельного участка (тыс. кв. м/га)
 0 предельная высота зданий, строений, сооружений (м)
 0 максимальный процент застройки, строений, сооружений (м)
- ЗАСТРОЙКА:**
 ■■■■■■ предлагаемая к освоению в установленном законом порядке

Линии градостроительного регулирования

- Существующие**
 ———— красные линии, обозначающие границы территории общего пользования улично-дорожной сети города Москвы
 ■■■■■■ границы объектов природного комплекса города Москвы
 ———— границы технических зон метрополитена
- Устанавливаемые**
 ■■■■■■ границы объектов природного комплекса города Москвы

Чертеж "Планировочная организация территории с границами зон планируемого размещения объектов капитального строительства"
 Чертеж 2. "Линейные объекты инженерной инфраструктуры и улично-дорожной сети"

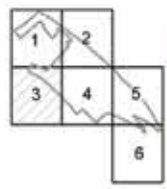
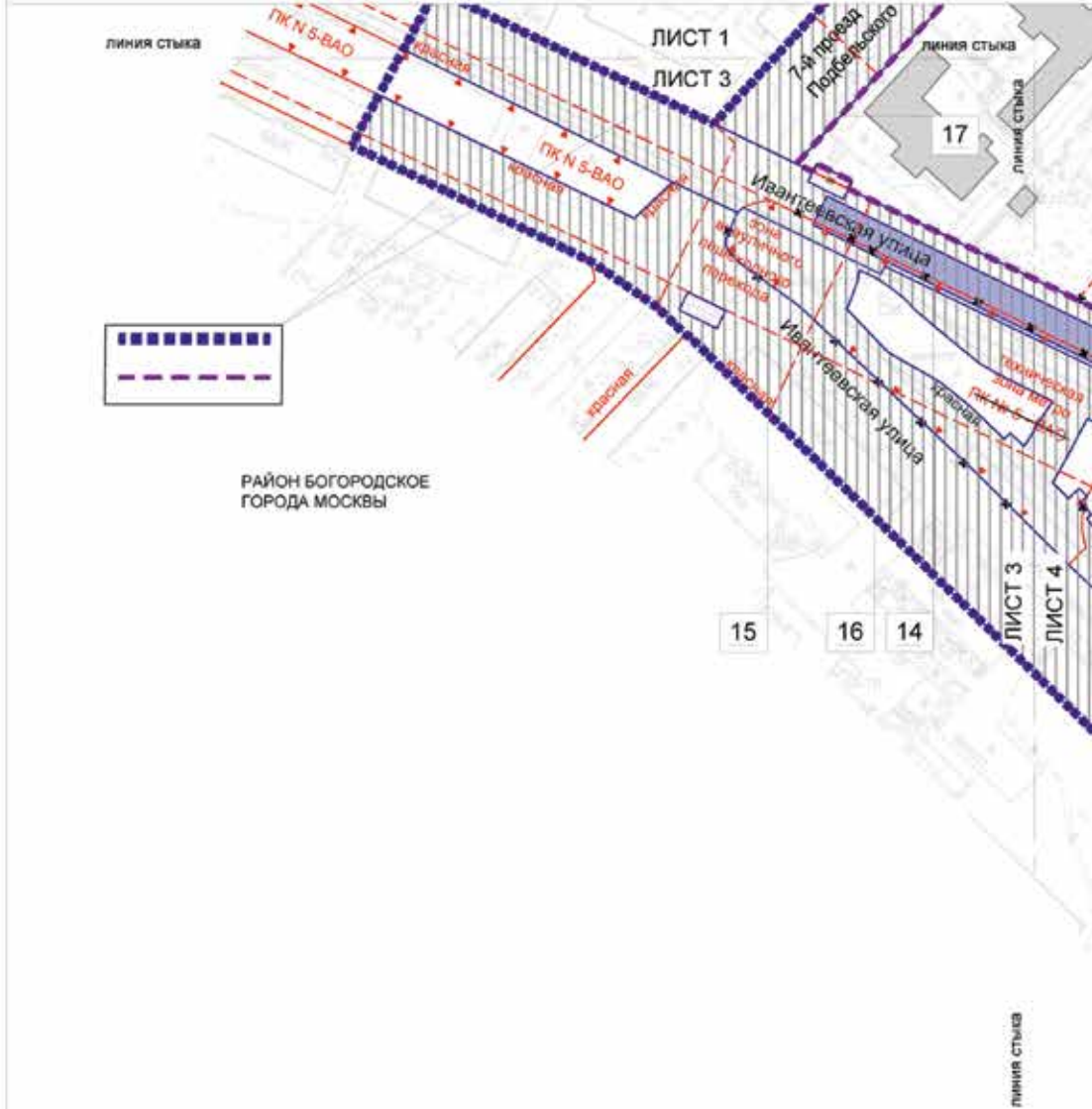
Масштаб 1:2000
 район Богородское города Москвы
 район Метрогородок города Москвы
 Лист 1 из 6



- УСЛОВНЫЕ ОБОЗНАЧЕНИЯ**
- ГРАНИЦЫ**
- подготовка проекта планировки территории района города Москвы
 - участок территории (зон) зон планируемого размещения объектов транспортно-пересадочного узла
 - границы зоны планируемого размещения объектов улично-дорожной сети
 - отстойно-разворотных площадок
 - 13 — номер участка территории
- ЗАСТРОЙКА**
- существующая

- ЛИНИИ ГРАДОСТРОИТЕЛЬНОГО РЕГУЛИРОВАНИЯ**
- Существующие
- красные линии, обозначающие границы территорий общего пользования улично-дорожной сети города Москвы
 - границы объектов природного комплекса города Москвы
 - границы технических зон инженерных коммуникаций и сооружений
 - границы зон внеуличных пешеходных переходов
- Отменяемые
- границы технических зон инженерных коммуникаций и сооружений
- Устанавливаемые
- границы технических зон инженерных коммуникаций и сооружений

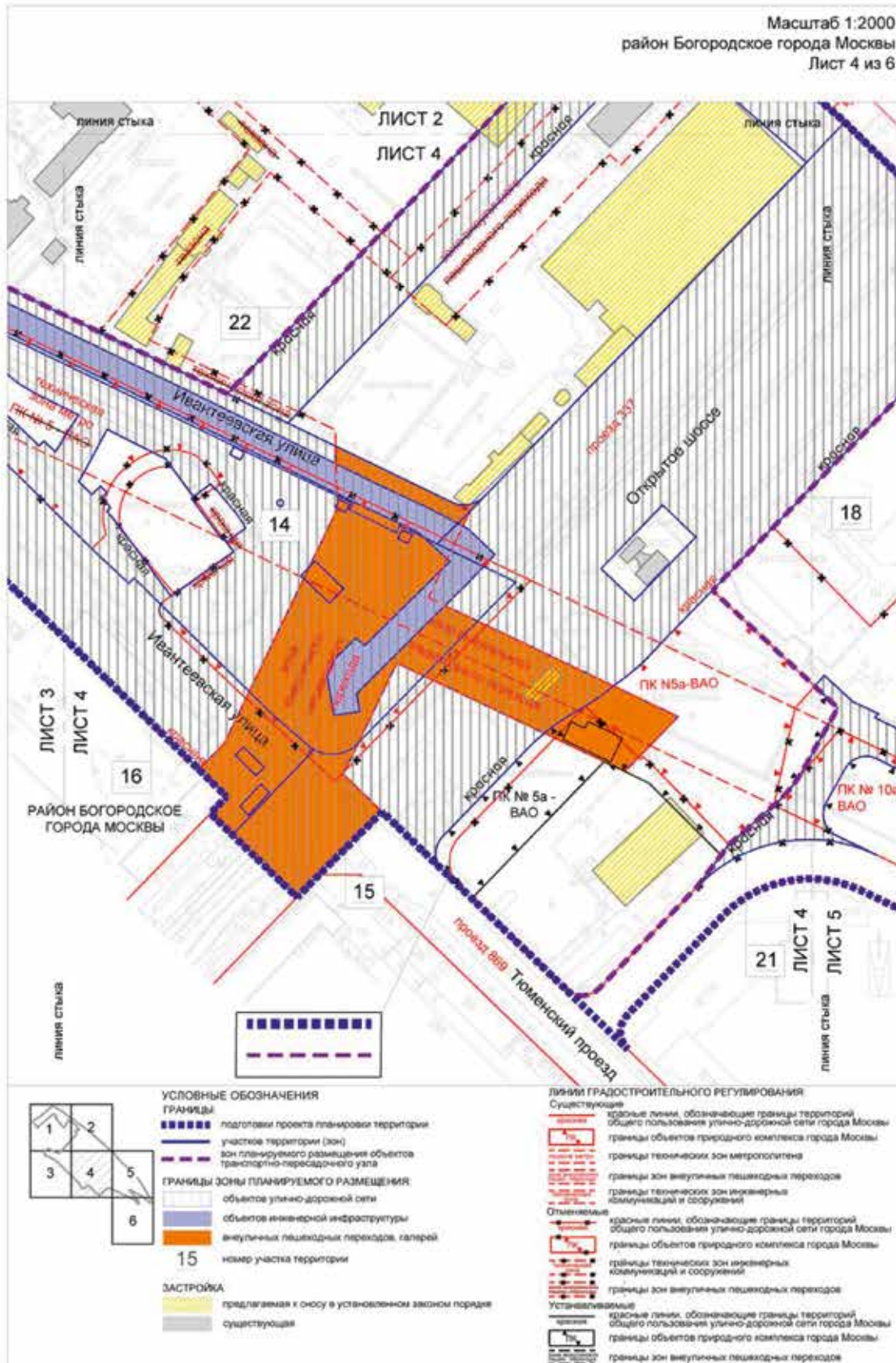
Масштаб 1:2000
район Богородское города Москвы
Лист 3 из 6

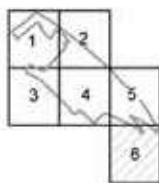
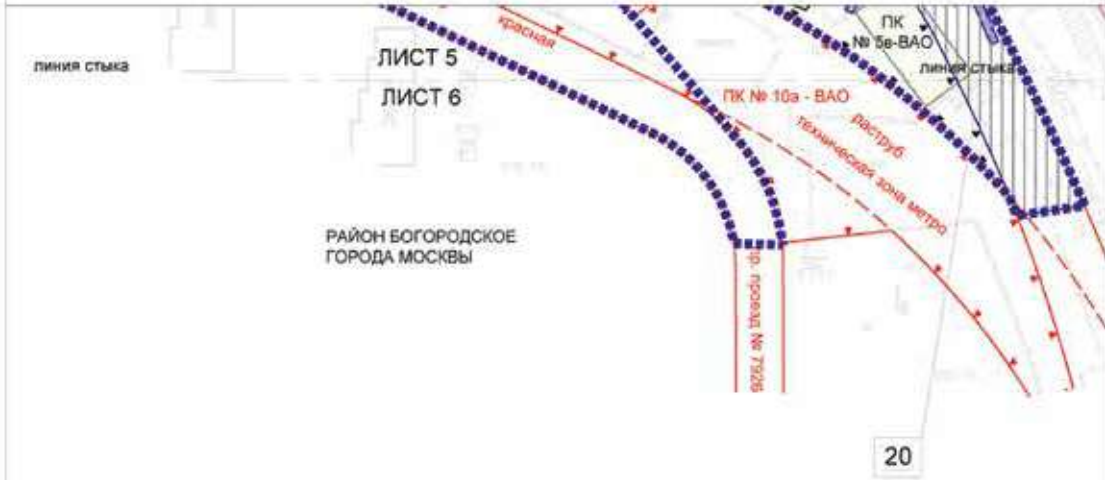


- УСЛОВНЫЕ ОБОЗНАЧЕНИЯ**
- ГРАНИЦЫ**
- подготовки проекта планировки территории
 - участков территории (зон)
 - зон планируемого размещения объектов транспортной-пересадочного узла
- ГРАНИЦЫ ЗОНЫ ПЛАНИРУЕМОГО РАЗМЕЩЕНИЯ**
- объектов улично-дорожной сети
 - объектов инженерной инфраструктуры
- 14** номер участка территории
- ЗАСТРОЙКА**
- существующая

- ЛИНИИ ГРАДОСТРОИТЕЛЬНОГО РЕГУЛИРОВАНИЯ**
- Существующие**
- красные линии, обозначающие границы территорий общего пользования улично-дорожной сети города Москвы
 - границы объектов природного комплекса города Москвы
 - границы зон тишевых зон метрополитена
 - границы зон выделенных пешеходных переходов
- Отменяемые**
- красные линии, обозначающие границы территорий общего пользования улично-дорожной сети города Москвы
 - границы объектов природного комплекса города Москвы
 - границы зон выделенных пешеходных переходов
- Устанавливаемые**
- красные линии, обозначающие границы территорий общего пользования улично-дорожной сети города Москвы
 - границы зон выделенных пешеходных переходов

ЛИНИЯ СТЫКА





- УСЛОВНЫЕ ОБОЗНАЧЕНИЯ**
- ГРАНИЦЫ**
- подготовки проекта планировки территории
 - участка территории (зон)
- ГРАНИЦЫ ЗОНЫ ПЛАНИРУЕМОГО РАЗМЕЩЕНИЯ**
- объектов улично-дорожной сети
 - объектов инженерной инфраструктуры
- 20**
номер участка территории
- ЗАСТРОЙКА**
предлагаемая к освоению в установленном законом порядке

- ЛИНИИ ГРАДОСТРОИТЕЛЬНОГО РЕГУЛИРОВАНИЯ**
- Существующие**
- красные линии, обозначающие границы территории общего пользования улично-дорожной сети города Москвы
 - границы объектов природного комплекса города Москвы
 - границы технических зон метрополитена
- Устанавливаемые**
- границы объектов природного комплекса города Москвы

4. Проект межевания территории.

4.1. Пояснительная записка.

Участок № 1 площадью 1,25 га устанавливается для размещения и дальнейшей эксплуатации жилого объекта капитального строительства, предусмотренного проектом планировки территории, с адресным ориентиром: Открытое шоссе, дом 14Д. Доступ на участок осуществляется с 6-го проезда Подбельского (территории общего пользования, участок № 20), далее с улицы местного значения (территории общего пользования, участок № 21).

Участок № 2 площадью 1,32 га устанавливается для размещения и дальнейшей эксплуатации жилого объекта капитального строительства, предусмотренного проектом планировки территории, с адресным ориентиром: Открытое шоссе, дом 14Д. Доступ на участок осуществляется с 6-го проезда Подбельского (территории общего пользования, участок № 20), далее с улицы местного значения (территории общего пользования, участок № 21).

Участок № 3 площадью 2,07 га устанавливается для размещения и дальнейшей эксплуатации жилого объекта капитального строительства, предусмотренного проектом планировки территории, с адресным ориентиром: Открытое шоссе, дом 9. Доступ на участок осуществляется с 6-го проезда Подбельского (территории общего пользования, участок № 19), далее с улицы местного значения (территории общего пользования, участок № 22).

Участок № 4 площадью 1,68 га устанавливается для размещения и дальнейшей эксплуатации нежилого объекта капитального строительства – многофункциональный комплекс с ФОК и с технологической связью ТПУ, предусмотренного проектом планировки территории, с адресным ориентиром: Открытое шоссе, дом 9. Доступ на участок осуществляется с 6-го проезда Подбельского (территории общего пользования, участок № 19), далее с улицы местного значения (территории общего пользования, участок № 22). После завершения строительства и уточнения планировочных решений за счет средств инвестора разделить участок № 4 на коммерческую часть и технологическую часть ТПУ для передачи городу части земельного участка.

Участок № 5 площадью 0,02 га устанавливается для размещения и дальнейшей эксплуатации нежилого объекта капитального строительства – пешеходного спуска с трамвайной эстакады, предусмотренного проектом планировки территории, с адресным ориентиром: Открытое шоссе, дом 9. Доступ на участок осуществляется непосредственно с 6-го проезда Подбельского (территории общего пользования, участок № 19).

Участок № 6 площадью 0,64 га устанавливается для размещения и дальнейшей эксплуатации нежилого объекта капитального строительства – пожарного депо, предусмотренного проектом планировки территории, с адресным ориентиром: 6-й проезд Подбельского, владение 8, 10, 10А. Доступ на участок осуществляется непосредственно с 6-го проезда Подбельского (территории общего пользования, участок № 19).

Участок № 7 площадью 0,53 га устанавливается для размещения и дальнейшей эксплуатации нежилого объекта капитального строительства – образовательной организации (дошкольное образование), предусмотренного проектом планировки территории, с адресным ориен-

тиром: Открытое шоссе, дом 14. Доступ на участок осуществляется с Тюменского проезда, далее с улицы местного значения (территории общего пользования, участок № 54).

Участок № 8 площадью 0,04 га устанавливается для размещения и дальнейшей эксплуатации нежилого объекта капитального строительства – распределительный пункт с трансформаторной подстанцией (совмещенный), предусмотренного проектом планировки территории, с адресным ориентиром: Открытое шоссе, дом 16. Доступ на участок осуществляется с 6-го проезда Подбельского (территории общего пользования, участок № 20), далее с улицы местного значения (территории общего пользования, участок № 21), через общественную территорию № 28.

Участок № 9 площадью 0,02 га устанавливается для размещения и дальнейшей эксплуатации нежилого объекта капитального строительства – выход из подземного пешеходного перехода от южного вестибюля станции метрополитена, с адресным ориентиром: Открытое шоссе, владение 14Б. Доступ на участок осуществляется с Открытого шоссе (территории общего пользования, участок № 18) через общественную территорию № 23.

Участок № 10 площадью 0,03 га устанавливается для дальнейшей эксплуатации нежилого объекта капитального строительства – конечной станции НГПТ, с адресным ориентиром: Открытое шоссе, владение 5. Доступ на участок осуществляется с Ивантеевской улицы.

Участок № 11 площадью 0,20 га для размещения и дальнейшей эксплуатации нежилого объекта капитального строительства – конечной станции НГПТ, предусмотренного проектом планировки территории, с адресным ориентиром: Открытое шоссе, владение 5. Доступ на участок осуществляется с Ивантеевской улицы. Доступ на участок осуществляется с 7-го проезда Подбельского (территории общего пользования, участок № 17).

Участок № 12 площадью 0,12 га устанавливается для дальнейшей эксплуатации наземной парковки, с адресным ориентиром: Открытое шоссе, владение 5. Доступ на участок осуществляется с Ивантеевской улицы.

Участок № 13 площадью 0,667 га устанавливается для размещения и дальнейшей эксплуатации нежилого объекта капитального строительства – отстойно-разворотной площадки с конечной станцией НГПТ, предусмотренного проектом планировки территории, с адресным ориентиром: на пересечении 5-го и 6-го проездов Подбельского. Доступ на участок осуществляется непосредственно с 6-го проезда Подбельского (территории общего пользования, участок № 19), далее по общественной территории № 29.

Участок № 14 площадью 0,83 га устанавливается как территория общего пользования – территория улично-дорожной сети, адресный ориентир: Ивантеевская улица. Участок полностью расположен в красных линиях улично-дорожной сети.

Участок № 15 площадью 1,45 га устанавливается как территория общего пользования – территория улично-дорожной сети, адресный ориентир: Ивантеевская улица. Участок полностью расположен в красных линиях улично-дорожной сети.

Участок № 16 площадью 1,28 га устанавливается как территория общего пользования – территория улично-дорожной сети, адресный ориентир: Ивантеевская улица.

Участок полностью расположен в красных линиях улично-дорожной сети.

Участок № 17 площадью 0,82 га устанавливается как территория общего пользования – территория улично-дорожной сети, адресный ориентир: 7-й проезд Подбельского. Участок полностью расположен в красных линиях улично-дорожной сети.

Участок № 18 площадью 2,90 га устанавливается как территория общего пользования – территория улично-дорожной сети, адресный ориентир: Открытое шоссе. Участок полностью расположен в красных линиях улично-дорожной сети.

Участок № 19 площадью 1,53 га устанавливается как территория общего пользования – территория улично-дорожной сети, адресный ориентир: 6-й проезд Подбельского. Участок полностью расположен в красных линиях улично-дорожной сети.

Участок № 20 площадью 0,95 га устанавливается как территория общего пользования – территория улично-дорожной сети, адресный ориентир: 6-й проезд Подбельского. Участок полностью расположен в красных линиях улично-дорожной сети.

Участок № 21 площадью 0,61 га устанавливается как территория общего пользования – территория улично-дорожной сети, предусмотренная проектом планировки территории, с адресным ориентиром: улица местного значения между 6-м проездом Подбельского и проектируемым проездом № 7926. Участок полностью расположен в красных линиях улично-дорожной сети.

Участок № 22 площадью 0,59 га устанавливается как территория общего пользования – территория улично-дорожной сети, предусмотренная проектом планировки территории, с адресным ориентиром: улица местного значения между 6-м проездом Подбельского и Ивантеевской улицей.

Участок № 23 площадью 0,81 га устанавливается как территория общего пользования – часть территории природного комплекса ПК № 5а – ВАО.

Участок № 24 площадью 0,38 га устанавливается как территория общего пользования – часть территории природного комплекса ПК № 10а – ВАО.

Участок № 25 площадью 0,30 га устанавливается как территория общего пользования – часть территории природного комплекса ПК № 10а – ВАО.

Участок № 26 площадью 0,63 га устанавливается как территория общего пользования – территория природного комплекса ПК № 5в – ВАО, предусмотренная проектом планировки территории.

Участок № 27 площадью 0,01 га устанавливается как общественная территория – асфальтированный внутренний проезд, предусмотренный проектом планировки территории.

Участок № 28 площадью 0,05 га устанавливается как общественная территория – асфальтированный внутренний проезд, пешеходный проход, благоустроенные участки озелененных территорий, предусмотренные проектом планировки территории.

Участок № 29 площадью 0,43 га устанавливается как общественная территория – асфальтированный внутренний проезд, пешеходный проход, благоустроенные участки озелененных территорий, предусмотренные проектом планировки территории.

Участок № 30 площадью 0,04 га устанавливается как общественная территория – благоустроенный участок озелененной территории, предусмотренная проектом планировки территории.

Участок № 31 площадью 0,01 га устанавливается как общественная территория – благоустроенный участок озелененной территории, предусмотренная проектом планировки территории.

Участок № 32 (часть участка) площадью 0,11 га устанавливается для дальнейшей эксплуатации нежилого объекта капитального строительства – территория ПС № 48 «Стромынка», с адресным ориентиром: 6-й проезд Подбельского, владение 12. Доступ на участок осуществляется с 6-го и 7-го проездов Подбельского (территории общего пользования, участки № 19, 17).

Участок № 33 площадью 0,01 га устанавливается для дальнейшей эксплуатации нежилого объекта капитального строительства – трансформаторной подстанции, с адресным ориентиром: Ивантеевская улица, владение 25Г, строение 1. Доступ на участок осуществляется с Ивантеевской улицы (территории общего пользования, участок № 14), далее по общественной территории № 46.

Участок № 34 площадью 0,01 га устанавливается для дальнейшей эксплуатации нежилого объекта капитального строительства – выхода из подземного пешеходного перехода от южного вестибюля станции метрополитена «Бульвар Рокоссовского», с адресным ориентиром: Открытое шоссе, владение 5, з/у 1. Доступ на участок осуществляется с Ивантеевской улицы (территории общего пользования, участок № 14), далее по территории общего пользования, участок № 15.

Участок № 35 площадью 0,07 га устанавливается для дальнейшей эксплуатации нежилого объекта капитального строительства – автозаправочной станции, с адресным ориентиром: Открытое шоссе, владение 14Г, строение 1. Доступ на участок осуществляется с Открытого шоссе (территории общего пользования, участок № 18).

Участок № 36 площадью 0,33 га устанавливается для дальнейшей эксплуатации нежилого объекта капитального строительства – подстанции, с адресным ориентиром: Открытое шоссе, владение 16. Доступ на участок осуществляется с 6-го проезда Подбельского (территории общего пользования, участок № 20), далее по общественной территории № 27.

Участок № 37 площадью 0,01 га устанавливается для дальнейшей эксплуатации нежилого объекта капитального строительства – выхода из подземного пешеходного перехода от северного вестибюля станции метрополитена «Бульвар Рокоссовского», с адресным ориентиром: Ивантеевская улица, владение 25, выход ст. м. «Бульвар Рокоссовского». Доступ на участок осуществляется с Ивантеевской улицы (территории общего пользования, участок № 14).

Участок № 38 площадью 0,0004 га устанавливается для дальнейшей эксплуатации нежилого объекта капитального строительства – вентиляционной вытяжки, с адресным ориентиром: Открытое шоссе, владение 5, корпус 11. Доступ на участок осуществляется с Ивантеевской улицы (территории общего пользования, участок № 14), далее по территории общего пользования, участок № 15.

Участок № 39 площадью 0,0004 га устанавливается для дальнейшей эксплуатации нежилого объекта капи-

тального строительства – вентиляционной вытяжки, с адресным ориентиром: Открытое шоссе, владение 5, корпус 11. Доступ на участок осуществляется с Ивантеевской улицы (территории общего пользования, участок № 14), далее по территории общего пользования, участок № 15.

Участок № 40 площадью 0,002 га устанавливается для дальнейшей эксплуатации нежилого объекта капитального строительства – вентиляционной вытяжки, с адресным ориентиром: Открытое шоссе, напротив владения 5, корпус 6. Доступ на участок осуществляется с Ивантеевской улицы (территории общего пользования, участок № 14), далее по территории общего пользования, участок № 15.

Участок № 41 площадью 0,001 га устанавливается для дальнейшей эксплуатации нежилого объекта капитального строительства – вентиляционной вытяжки, с адресным ориентиром: Открытое шоссе, напротив владения 5, корпус 6. Доступ на участок осуществляется с Ивантеевской улицы (территории общего пользования, участок № 14), далее по территории общего пользования, участок № 15.

Участок № 42 площадью 0,002 га устанавливается для дальнейшей эксплуатации нежилого объекта капитального строительства – вентиляционной вытяжки, с адресным ориентиром: Открытое шоссе, напротив владения 5, корпус 1. Доступ на участок осуществляется с Ивантеевской улицы (территории общего пользования, участок № 14), далее по территории общего пользования, участок № 15.

Участок № 43 площадью 0,002 га устанавливается для дальнейшей эксплуатации нежилого объекта капитального строительства – вентиляционной вытяжки, с адресным ориентиром: Открытое шоссе, напротив владения 5, корпус 1. Доступ на участок осуществляется с Ивантеевской улицы (территории общего пользования, участок № 14), далее по территории общего пользования, участок № 15.

Участок № 44 площадью 0,04 га устанавливается как общественная территория – благоустроенный участок озелененной территории.

Участок № 45 площадью 0,02 га устанавливается как общественная территория – асфальтированный внутренний проезд, пешеходный проход.

Участок № 46 площадью 0,07 га устанавливается как общественная территория – асфальтированный внутренний проезд, пешеходный проход.

Участок № 47 площадью 0,80 га устанавливается для дальнейшей эксплуатации нежилого объекта капитального строительства – фабрики-прачечной, с адресным ориентиром: Ивантеевская улица, владение 25А.

Участок № 48 площадью 0,80 га устанавливается для дальнейшей эксплуатации нежилого объекта капитального строительства – медучилища, с адресным ориентиром: Ивантеевская улица, владение 25А, корпус 1. Доступ на участок осуществляется с 7-го проезда Подбельского (территории общего пользования, участок № 17).

Участок № 49 площадью 0,01 га устанавливается для дальнейшей эксплуатации нежилого объекта капитального строительства – вентиляционный киоск, с адресным ориентиром: Ивантеевская улица, владение 23. Доступ на участок осуществляется с Ивантеевской улицы (территории общего пользования, участок № 14), далее по территории общего пользования, участок № 53.

Участок № 50 площадью 0,001 га устанавливается для дальнейшей эксплуатации нежилого объекта капитального строительства – вентиляционный киоск, с адресным ориентиром: Ивантеевская улица, владение 23. Доступ на участок осуществляется с Ивантеевской улицы (территории общего пользования, участок № 14), далее по территории общего пользования, участок № 53.

Участок № 51 площадью 0,01 га устанавливается для дальнейшей эксплуатации нежилого объекта капитального строительства – выхода из подземного пешеходного перехода от северного вестибюля станции метрополитена «Бульвар Рокоссовского», с адресным ориентиром: Открытое шоссе, владение 5, з/у 4. Доступ на участок осуществляется с Ивантеевской улицы (территории общего пользования, участок № 16).

Участок № 52 площадью 0,01 га устанавливается для дальнейшей эксплуатации нежилого объекта капитального строительства – выхода из подземного пешеходного перехода от южного вестибюля станции метрополитена «Бульвар Рокоссовского», с адресным ориентиром: Открытое шоссе, владение 5, з/у 3. Доступ на участок осуществляется с Ивантеевской улицы (территории общего пользования, участок № 16).

Участок № 53 (часть участка) площадью 0,16 га устанавливается как территория общего пользования – территория природного комплекса ПК № 5 – ВАО.

Участок № 54 площадью 0,65 га устанавливается как территория общего пользования – территория улично-дорожной сети, адресный ориентир: проектируемый проезд № 7926. Участок полностью расположен в красных линиях улично-дорожной сети.

Участок № 55 площадью 0,01 га устанавливается для дальнейшей эксплуатации нежилого объекта капитального строительства – выхода из подземного пешеходного перехода от южного вестибюля станции метрополитена «Бульвар Рокоссовского», с адресным ориентиром: Открытое шоссе, владение 5, з/у 2. Доступ на участок осуществляется с Ивантеевской улицы (территории общего пользования, участок № 16).

Участок № 56 площадью 0,22 га устанавливается для дальнейшей эксплуатации нежилого объекта капитального строительства – профтехучилища, с адресным ориентиром: Ивантеевская улица, владение 25А, корпус 2. Доступ на участок осуществляется с Ивантеевской улицы (территории общего пользования, участок № 14).

4.2. Таблица «Характеристика земельных участков территории»
к чертежу «План межевания территории»

Назначение территории	№ участков на плане	Виды разрешенного использования земельных участков и объектов капитального строительства	Площадь земельного участка, га	Вид ограничений и обременения земельного участка, площадь (га)	Примечание
1	2	3	4	5	6
	1	<p>2.6. - Многоэтажная жилая застройка (высотная застройка). Размещение многоквартирных домов этажностью девять этажей и выше; благоустройство и озеленение придомовых территорий; обустройство спортивных площадок и детских площадок, хозяйственных площадок и площадок для отдыха; размещение подземных гаражей и автостоянок, размещение объектов обслуживания жилой застройки во встроенных, пристроенных и встроенно-пристроенных помещениях многоквартирного дома в отдельных помещениях дома, если площадь таких помещений в многоквартирном доме не составляет более 15% от общей площади дома.</p> <p>2.7. - Обслуживание жилой застройки. Размещение объектов капитального строительства, размещение которых предусмотрено видами разрешенного использования с кодами 3.1, 3.2, 3.3, 3.4, 3.4.1, 3.5.1, 3.6, 3.7, 3.10.1, 4.1, 4.3, 4.4, 4.6, 5.1.2, 5.1.3, если их размещение необходимо для обслуживания жилой застройки, а также связано с проживанием граждан, не причиняет вреда окружающей среде и санитарному благополучию, не нарушает права жителей, не требует установления санитарной зоны.</p> <p>2.7.1. - Хранение автотранспорта. Размещение отдельно стоящих и пристроенных гаражей, в том числе подземных, предназначенных для хранения автотранспорта, в том числе с разделением на машино-места, за исключением гаражей, размещение которых предусмотрено содержанием вида разрешенного использования с кодом 4.9.</p> <p>3.1.1. - Предоставление коммунальных услуг. Размещение зданий и сооружений, обеспечивающих поставку воды, тепла, электричества, газа, отвод канализационных стоков, очистку и уборку объектов недвижимости (котельных, водозаборов, очистных сооружений, насосных станций, водопроводов, линий электропередачи, трансформаторных подстанций, газопроводов, линий связи, телефонных станций, канализаций, стоянок, гаражей и мастерских для обслуживания уборочной и аварийной техники, сооружений, необходимых для сбора и плавки снега).</p> <p>12.0.1. - Улично-дорожная сеть. Размещение объектов улично-дорожной сети: автомобильных дорог, трамвайных путей и пешеходных тротуаров в границах населенных пунктов, пешеходных переходов, бульваров, площадей, проездов, велодорожек и объектов велоспортивной и инженерной инфраструктуры; размещение придорожных стоянок (парковок) транспортных средств в границах городских улиц и дорог, за исключением предусмотренных видами разрешенного использования с кодами 2.7.1, 4.9, 7.2.3, а также некапитальных сооружений, предназначенных для охраны транспортных средств.</p> <p>12.0.2. - Благоустройство территории. Размещение декоративных, технических, планировочных, конструктивных устройств, элементов озеленения, различных видов оборудования и оформления, малых архитектурных форм, некапитальных нестационарных строений и сооружений, информационных щитов и указателей, применяемых как составные части благоустройства территории, общественных туалетов</p>	1,25		
	2	<p>2.6. - Многоэтажная жилая застройка (высотная застройка). Размещение многоквартирных домов этажностью девять этажей и выше; благоустройство и озеленение придомовых территорий; обустройство спортивных площадок и детских площадок, хозяйственных площадок и площадок для отдыха; размещение подземных гаражей и автостоянок, размещение объектов обслуживания жилой застройки во встроенных, пристроенных и встроенно-пристроенных помещениях многоквартирного дома в отдельных помещениях дома, если площадь таких помещений в многоквартирном доме не составляет более 15% от общей площади дома.</p>	1,32		

1	2	3	4	5	6
	3	<p>2.6. - Многоэтажная жилая застройка (высотная застройка). Размещение многоквартирных домов этажностью девять этажей и выше; благоустройство и озеленение придомовых территорий; обустройство спортивных и детских площадок, хозяйственных площадок и площадок для отдыха; размещение подземных гаражей и автостоянок, размещение объектов обслуживания жилой застройки во встроенных, пристроенных и встроенно-пристроенных помещениях многоквартирного дома в отдельных помещениях дома, если площадь таких помещений в многоквартирном доме не составляет более 15% от общей площади дома.</p> <p>2.7. – Обслуживание жилой застройки.</p> <p>Размещение объектов капитального строительства, размещение которых предусмотрено видами разрешенного использования с кодами 3.1, 3.2, 3.3, 3.4, 3.4.1, 3.5.1, 3.6, 3.7, 3.10.1, 4.1, 4.3, 4.4, 4.6, 5.1.2, 5.1.3, если их размещение необходимо для обслуживания жилой застройки, а также связано с проживанием граждан, не причиняет вреда окружающей среде и санитарному благополучию, не нарушает права жителей, не требует установления санитарной зоны.</p> <p>2.7.1. – Хранение автотранспорта.</p> <p>Размещение отдельно стоящих и пристроенных гаражей, в том числе подземных, предназначенных для хранения автотранспорта, в том числе с разделением на машино-места, за исключением гаражей, размещение которых предусмотрено содержанием вида разрешенного использования с кодом 4.9.</p> <p>3.1.1. – Предоставление коммунальных услуг.</p> <p>Размещение зданий и сооружений, обеспечивающих поставку воды, тепла, электричества, газа, отвод канализационных стоков, очистку и уборку объектов недвижимости (котельных, водозаборов, очистных сооружений, насосных станций, водопроводов, линий электропередачи, трансформаторных подстанций, газопроводов, линий связи, телефонных станций, канализаций, стоянок, гаражей и мастерских для обслуживания уборочной и аварийной техники, сооружений, необходимых для сбора и плавки снега).</p> <p>3.5.1. - Дошкольное, начальное и среднее общее образование.</p> <p>Размещение объектов капитального строительства, предназначенных для просвещения, дошкольного, начального и среднего общего образования (детские ясли, детские сады, школы, лицеи, гимназии, художественные, музыкальные школы, образовательные кружки и иные организации, осуществляющие деятельность по воспитанию, образованию и просвещению), в том числе зданий, спортивных сооружений, предназначенных для занятия обучающихся физической культурой и спортом.</p> <p>4.1. – Деловое управление.</p> <p>Размещение объектов капитального строительства с целью размещения объектов управленческой деятельности, не связанной с государственным или муниципальным управлением и оказанием услуг, а также с целью обеспечения совершения сделок, не требующих передачи товара в момент их совершения между организациями, в том числе биржевая деятельность (за исключением банковской и страховой деятельности).</p> <p>4.5. - Банковская и страховая деятельность.</p> <p>Размещение объектов капитального строительства, предназначенных для размещения</p>	2,07		Снос в установленном порядке

1	2	3	4	5	6
		<p>организаций, оказывающих банковские и страховые услуги.</p> <p>4.6. – Общественное питание.</p> <p>Размещение объектов капитального строительства в целях устройства мест общественного питания (рестораны, кафе, столовые, закусочные, бары).</p> <p>8.3. - Обеспечение внутреннего правопорядка.</p> <p>Размещение объектов капитального строительства, необходимых для подготовки и поддержания в готовности органов внутренних дел, Росгвардии и спасательных служб, в которых существует военизированная служба;</p> <p>размещение объектов гражданской обороны, за исключением объектов гражданской обороны, являющихся частями производственных зданий.</p> <p>12.0.1. – Улично-дорожная сеть.</p> <p>Размещение объектов улично-дорожной сети: автомобильных дорог, трамвайных путей и пешеходных тротуаров в границах населенных пунктов, пешеходных переходов, бульваров, площадей, проездов, велодорожек и объектов велотранспортной и инженерной инфраструктуры; размещение придорожных стоянок (парковок) транспортных средств в границах городских улиц и дорог; за исключением предусмотренных видами разрешенного использования с кодами 2.7.1, 4.9, 7.2.3, а также некапитальных сооружений, предназначенных для охраны транспортных средств.</p> <p>12.0.2. - Благоустройство территории.</p> <p>Размещение декоративных, технических, планировочных, конструктивных устройств, элементов озеленения, различных видов оборудования и оформления, малых архитектурных форм, некапитальных нестационарных строений и сооружений, информационных щитов и указателей, применяемых как составные части благоустройства территории, общественных туалетов</p>			
ИТОГО участки жилых зданий:			4,64		

1	2	3	4	5	6
Участки нежилых зданий, сооружений	4	<p>2.7.1. – Хранение автотранспорта.</p> <p>Размещение отдельно стоящих и пристроенных гаражей, в том числе подземных, предназначенных для хранения автотранспорта, в том числе с разделением на машино-места, за исключением гаражей, размещение которых предусмотрено содержанием вида разрешенного использования с кодом 4.9.</p> <p>3.1.1. – Предоставление коммунальных услуг.</p> <p>Размещение зданий и сооружений, обеспечивающих поставку воды, тепла, электричества, газа, отвод канализационных стоков, очистку и уборку объектов недвижимости (котельных, водозаборов, очистных сооружений, насосных станций, водопроводов, линий электропередачи, трансформаторных подстанций, газопроводов, линий связи, телефонных станций, канализаций, стоянок, гаражей и мастерских для обслуживания уборочной и аварийной техники, сооружений, необходимых для сбора и плавки снега).</p> <p>4.1. – Деловое управление.</p> <p>Размещение объектов капитального строительства с целью размещения объектов управленческой деятельности, не связанной с государственным или муниципальным управлением и оказанием услуг, а также с целью обеспечения совершения сделок, не требующих передачи товара в момент их совершения между организациями, в том числе биржевая деятельность (за исключением банковской и страховой деятельности).</p> <p>4.2. – Объекты торговли (торговые центры, торгово-развлекательные центры (комплексы)).</p> <p>Размещение объектов капитального строительства общей площадью свыше 5000 кв. м с целью размещения одной или нескольких организаций, осуществляющих продажу товаров и (или) оказание услуг в соответствии с содержанием видов разрешенного использования с кодами 4.5, 4.6, 4.8, 4.8.1, 4.8.2;</p> <p>размещение гаражей и (или) стоянок для автомобилей сотрудников и посетителей торгового центра.</p> <p>4.4. - Магазины.</p> <p>Размещение объектов капитального строительства, предназначенных для продажи товаров, торговая площадь которых составляет до 5000 кв. м.</p> <p>4.5.- Банковская и страховая деятельность.</p> <p>Размещение объектов капитального строительства, предназначенных для размещения организаций, оказывающих банковские и страховые услуги.</p> <p>4.6. – Общественное питание.</p> <p>Размещение объектов капитального строительства в целях устройства мест общественного питания (рестораны, кафе, столовые, закусовые, бары).</p> <p>4.8.1. Развлекательные мероприятия.</p> <p>Размещение зданий и сооружений, предназначенных для организации развлекательных мероприятий, путешествий, для размещения дискотек и танцевальных площадок, ночных клубов, аквапарков, боулинга, аттракционов и т.п., игровых автоматов (кроме игрового оборудования, используемого для проведения азартных игр), игровых площадок.</p> <p>4.8.2. Проведение азартных игр.</p> <p>Размещение зданий и сооружений, предназначенных для размещения букмекерских контор, тотализаторов, их пунктов приема ставок вне игровых зон 4.9.</p>	1,68		Снос в установленном законом порядке

1	2	3	4	5	6
		<p>4.9. Служебные гаражи. Размещение постоянных или временных гаражей, стоянок для хранения служебного автотранспорта, используемого в целях осуществления видов деятельности, предусмотренных видами разрешенного использования с кодами 3.0, 4.0, а также для стоянки и хранения транспортных средств общего пользования, в том числе в депо.</p> <p>4.10. – Выставочно-арматурная деятельность. Размещение объектов капитального строительства, сооружений, предназначенных для осуществления выставочно-арматурной и конгрессной деятельности, включая деятельность, необходимую для обслуживания указанных мероприятий (застройка экспозиционной площади, организация питания участников мероприятий).</p> <p>5.1.2. – Обеспечение занятий спортом в помещениях. Размещение спортивных клубов, спортивных залов, бассейнов, физкультурно-оздоровительных комплексов в зданиях и сооружениях.</p> <p>7.1.2. – Обслуживание железнодорожных перевозок. Размещение зданий и сооружений, в том числе железнодорожных вокзалов и станций, а также устройств и объектов, необходимых для эксплуатации, содержания, строительства, реконструкции, ремонта наземных и подземных зданий, сооружений, устройств и других объектов железнодорожного транспорта; размещение погрузочно-разгрузочных площадок, прирельсовых складов (за исключением складов горюче-смазочных материалов и автозаправочных станций любых типов, а также складов, предназначенных для хранения опасных веществ и материалов, не предназначенных непосредственно для обеспечения железнодорожных перевозок) и иных объектов при условии соблюдения требований безопасности движения, установленных федеральными законами.</p> <p>7.2.2. – Обслуживание перевозок пассажиров. Размещение зданий и сооружений, предназначенных для обслуживания пассажиров, за исключением объектов капитального строительства, размещение которых предусмотрено содержанием вида разрешенного использования с кодом 7.6.</p> <p>7.6. - Внуличный транспорт. Размещение сооружений, необходимых для эксплуатации метрополитена, в том числе наземных путей метрополитена, посадочных станций, межстанционных переходов для пассажиров, электродепо, вентиляционных шахт; размещение наземных сооружений иных видов внуличного транспорта (монорельсового транспорта, подвесных канатных дорог, фуникулеров).</p> <p>12.0.1. – Улично-дорожная сеть. Размещение объектов улично-дорожной сети: автомобильных дорог, трамвайных путей и пешеходных тротуаров в границах населенных пунктов, пешеходных переходов, бульваров, площадей, проездов, велодорожек и объектов велосипедной и инженерной инфраструктуры; размещение придорожных стоянок (парковок) транспортных средств в границах городских улиц и дорог; за исключением предусмотренных видами разрешенного использования с кодами 2.7.1, 4.9, 7.2.3, а также некапитальных сооружений, предназначенных для охраны транспортных средств.</p>			

1	2	3	4	5	6
	2	12.0.2. - Благоустройство территории. Размещение декоративных, технических, планировочных, конструктивных устройств, элементов озеленения, различных видов оборудования и оформления, малых архитектурных форм, некапитальных нестационарных строений и сооружений, информационных щитов и указателей, применяемых как составные части благоустройства территории, общественных туалетов			
5		7.2.2. – Обслуживание перевозок пассажиров. Размещение зданий и сооружений, предназначенных для обслуживания пассажиров, за исключением объектов капитального строительства, размещение которых предусмотрено содержанием вида разрешенного использования с кодом 7.6. 12.0.1. – Улично-дорожная сеть. Размещение объектов улично-дорожной сети: автомобильных дорог, трамвайных путей и пешеходных тротуаров в границах населенных пунктов, пешеходных переходов, бульваров, площадей, проездов, велодорожек и объектов велотранспортной и инженерной инфраструктуры; размещение придорожных стоянок (парковок) транспортных средств в границах городских улиц и дорог, за исключением предусмотренных видами разрешенного использования с кодами 2.7.1, 4.9, 7.2.3, а также некапитальных сооружений, предназначенных для охраны транспортных средств	0,02		Снос в установленном законом порядке
6		8.3. - Обеспечение внутреннего правопорядка. Размещение объектов капитального строительства, необходимых для подготовки и поддержания в готовности органов внутренних дел, Росгвардии и спасательных служб, в которых существует военная служба; размещение объектов гражданской обороны, за исключением объектов гражданской обороны, являющихся частями производственных зданий	0,64	В границах технических зон инженерных коммуникаций и сооружений – 0,11	
7		3.5.1. - Дошкольное, начальное и среднее общее образование. Размещение объектов капитального строительства, предназначенных для просвещения, дошкольного, начального и среднего общего образования (детские ясли, детские сады, школы, лицеи, гимназии, художественные, музыкальные школы, образовательные кружки и иные организации, осуществляющие деятельность по воспитанию, образованию и просвещению), в том числе зданий, спортивных сооружений, предназначенных для занятия обучающихся физической культурой и спортом. 7.2.2. – Обслуживание перевозок пассажиров. Размещение зданий и сооружений, предназначенных для обслуживания пассажиров, за исключением объектов капитального строительства, размещение которых предусмотрено содержанием вида разрешенного использования с кодом 7.6. 7.2.3. – Стоянки транспорта общего пользования. Размещение стоянок транспортных средств, осуществляющих перевозки людей по установленному маршруту. 12.0.1. - Улично-дорожная сеть. Размещение объектов улично-дорожной сети: автомобильных дорог, трамвайных путей и пешеходных тротуаров в границах населенных пунктов, пешеходных переходов, бульваров, площадей, проездов, велодорожек и объектов велотранспортной и инженерной инфраструктуры; размещение придорожных стоянок (парковок) транспортных средств в границах городских улиц и дорог, за исключением предусмотренных видами разрешенного использования с кодами 2.7.1, 4.9, 7.2.3, а также некапитальных сооружений, предназначенных для охраны транспортных средств	0,53		Ильятие части земельного участка с кадастровым номером 77:03:0003021:2 9 площадью 0,23 га. Снос в установленном законом порядке

1	2	3	4	5	6
8		<p>3.1.1. – Предоставление коммунальных услуг. Размещение зданий и сооружений, обеспечивающих поставку воды, тепла, электричества, газа, отвод канализационных стоков, очистку и уборку объектов недвижимости (котельных, водозаборов, очистных сооружений, насосных станций, водопроводов, линий электропередачи, трансформаторных подстанций, газопроводов, линий связи, телефонных станций, канализации, стоянок, гаражей и мастерских для обслуживания уборочной и аварийной техники, сооружений, необходимых для сбора и плавки снега).</p> <p>12.0.1. – Улично-дорожная сеть.</p> <p>Размещение объектов улично-дорожной сети: автомобильных дорог, трамвайных путей и пешеходных тротуаров в границах населенных пунктов, пешеходных переходов, бульваров, площадей, проездов, велодорожек и объектов велотранспортной и инженерной инфраструктуры; размещение придорожных стоянок (парковок) транспортных средств в границах городских улиц и дорог, за исключением предусмотренных видами разрешенного использования с кодами 2.7.1, 4.9, 7.2.3, а также некапитальных сооружений, предназначенных для охраны транспортных средств.</p> <p>12.0.2. - Благоустройство территории.</p> <p>Размещение декоративных, технических, планировочных, конструктивных устройств, элементов озеленения, различных видов оборудования и оформления, малых архитектурных форм, некапитальных нестационарных строений и сооружений, информационных щитов и указателей, применяемых как составные части благоустройства территории, общественных туалетов</p>	0,04		Снос в установленном законом порядке
9		<p>7.2.2. – Обслуживание перевозок пассажиров.</p> <p>Размещение зданий и сооружений, предназначенных для обслуживания пассажиров, за исключением объектов капитального строительства, размещение которых предусмотрено содержанием вида разрешенного использования с кодом 7.6.</p> <p>12.0.1. - Улично-дорожная сеть.</p> <p>Размещение объектов улично-дорожной сети: автомобильных дорог, трамвайных путей и пешеходных тротуаров в границах населенных пунктов, пешеходных переходов, бульваров, площадей, проездов, велодорожек и объектов велотранспортной и инженерной инфраструктуры; размещение придорожных стоянок (парковок) транспортных средств в границах городских улиц и дорог, за исключением предусмотренных видами разрешенного использования с кодами 2.7.1, 4.9, 7.2.3, а также некапитальных сооружений, предназначенных для охраны транспортных средств</p>	0,02	В границах зон всулицных пешеходных переходов – 0,02	
10		<p>Ф - Фактическое использование¹</p>	0,03	В границах технических зон метрополитена – 0,03	

1	2	3	4	5	6
	11	<p>4.9. Служебные гаражи. Размещение постоянных или временных гаражей, стоянок для хранения служебного автотранспорта, используемого в целях осуществления видов деятельности, предусмотренных видами разрешенного использования с кодами 3.0, 4.0, а также для стоянки и хранения транспортных средств общего пользования, в том числе в депо.</p> <p>7.2.2. – Обслуживание перевозок пассажиров. Размещение зданий и сооружений, предназначенных для обслуживания пассажиров, за исключением объектов капитального строительства, размещение которых предусмотрено содержанием вида разрешенного использования с кодом 7.6.</p> <p>7.2.3. - Стоянки транспорта общего пользования. Размещение стоянок транспортных средств, осуществляющих перевозки людей по установленному маршруту</p>	0,20	В границах технических зон метрополитена – 0,09	
	12	<p>4.9. Служебные гаражи. Размещение постоянных или временных гаражей, стоянок для хранения служебного автотранспорта, используемого в целях осуществления видов деятельности, предусмотренных видами разрешенного использования с кодами 3.0, 4.0, а также для стоянки и хранения транспортных средств общего пользования, в том числе в депо</p>	0,12	В границах технических зон метрополитена – 0,12	

1	2	3	4	5	6
13		<p>7.2.2. – Обслуживание перевозок пассажиров. Размещение зданий и сооружений, предназначенных для обслуживания пассажиров, за исключением объектов капитального строительства, размещение которых предусмотрено содержанием вида разрешенного использования с кодом 7.6.</p> <p>7.2.3. - Стоянки транспорта общего пользования. Размещение стоянок транспортных средств, осуществляющих перевозки людей по установленному маршруту.</p> <p>3.1.1. – Предоставление коммунальных услуг.</p> <p>Размещение зданий и сооружений, обеспечивающих поставку воды, тепла, электричества, газа, отвод канализационных стоков, очистку и уборку объектов недвижимости (котельных, водозаборов, очистных сооружений, насосных станций, водопроводов, линий электропередачи, трансформаторных подстанций, газопроводов, линий связи, телефонных станций, канализаций, стоянок, гаражей и мастерских для обслуживания уборочной и аварийной техники, сооружений, необходимых для сбора и плавки снега).</p> <p>12.0.1. – Улично-дорожная сеть.</p> <p>Размещение объектов улично-дорожной сети: автомобильных дорог, трамвайных путей и пешеходных тротуаров в границах населенных пунктов, пешеходных переходов, бульваров, площадей, проездов, велодорожек и объектов велоспортивной и инженерной инфраструктуры; размещение придорожных стоянок (парковок) транспортных средств в границах городских улиц и дорог, за исключением предусмотренных видами разрешенного использования с кодами 2.7.1, 4.9, 7.2.3, а также некапитальных сооружений, предназначенных для охраны транспортных средств.</p> <p>12.0.2. - Благоустройство территории. Размещение декоративных, технических, планировочных, конструктивных устройств, элементов озеленения, различных видов оборудования и оформления, малых архитектурных форм, некапитальных стационарных строений и сооружений, информационных щитов и указателей, применяемых как составные части благоустройства территории, общественных туалетов</p>	0,667		
32		<p>Ф - Фактическое использование¹</p>	0,11	В границах технических зон инженерных коммуникаций и сооружений – 0,04	
33		<p>Ф - Фактическое использование¹</p>	0,01		

1	2	3	4	5	6
34	Ф - Фактическое использование ¹		0,01	В границах технических зон метрополитена – 0,01; в границах зон внеуличных пешеходных переходов – 0,01; в красных линиях, обозначающих границы территорий общего пользования улично-дорожной сети города Москвы – 0,01	
35	Ф - Фактическое использование ¹		0,07	В красных линиях, обозначающих границы территорий общего пользования улично-дорожной сети города Москвы – 0,07	
36	Ф - Фактическое использование ¹		0,33		
37	Ф - Фактическое использование ¹		0,01	В границах зон внеуличных пешеходных переходов – 0,01; в красных линиях, обозначающих границы территорий общего пользования улично-дорожной сети города Москвы – 0,01	

1	2	3	4	5	6
	38	Ф - Фактическое использование ¹	0,0004	В границах технических зон метрополитена – 0,0004; в красных линиях, обозначающих границы территорий общего пользования улично-дорожной сети города Москвы – 0,0004	
	39	Ф - Фактическое использование ¹	0,0004	В границах технических зон метрополитена – 0,0004; в красных линиях, обозначающих границы территорий общего пользования улично-дорожной сети города Москвы – 0,0004	
	40	Ф - Фактическое использование ¹	0,002	В границах технических зон метрополитена – 0,002; в красных линиях, обозначающих границы территорий общего пользования улично-дорожной сети города Москвы – 0,002	
	41	Ф - Фактическое использование ¹	0,001	В границах технических зон метрополитена – 0,001; в красных линиях, обозначающих границы территорий общего пользования улично-дорожной сети города Москвы – 0,001	

1	2	3	4	5	6
42	Ф - Фактическое использование ¹		0,002	В границах технических зон метрополитена – 0,002; в границах зон пешеходных переходов – 0,002; в красных линиях, обозначающих границы территорий общего пользования общегородской сети города Москвы – 0,002	
43	Ф - Фактическое использование ¹		0,002	В границах технических зон метрополитена – 0,002; в границах зон пешеходных переходов – 0,002; в красных линиях, обозначающих границы территорий общего пользования общегородской сети города Москвы – 0,002	
47	Ф - Фактическое использование ¹		0,80	В границах технических зон инженерных коммуникаций и сооружений – 0,08	
48	Ф - Фактическое использование ¹		0,80		
49	Ф - Фактическое использование ¹		0,01	В границах технических зон метрополитена – 0,01; в границах объектов природного комплекса – 0,01	

1	2	3	4	5	6
50	Ф - Фактическое использование ¹		0,001	В границах технических зон метрополитена – 0,001; в границах объектов природного комплекса – 0,001	
51	Ф - Фактическое использование ¹		0,01	В границах зон внеуличных пешеходных переходов – 0,01; в красных линиях, обозначающих границы территорий общего пользования улично-дорожной сети города Москвы – 0,01	
52	Ф - Фактическое использование ¹		0,01	В границах зон внеуличных пешеходных переходов – 0,01; в красных линиях, обозначающих границы территорий общего пользования улично-дорожной сети города Москвы – 0,01	
55	Ф - Фактическое использование ¹		0,01	В границах зон внеуличных пешеходных переходов – 0,01; в красных линиях, обозначающих границы территорий общего пользования улично-дорожной сети города Москвы – 0,01	
56	Ф - Фактическое использование ¹		0,22		
ИТОГО участки нежилых зданий и сооружений:			6,3558		

1	2	3	4	5	6
<p>Части общего пользования, в том числе линейных объектов инженерной и транспортной инфраструктуры, прилегающие территории</p>	<p>14</p>	<p>7.2.2. – Обслуживание перевозок пассажиров. Размещение зданий и сооружений, предназначенных для обслуживания пассажиров, за исключением объектов капитального строительства, размещение которых предусмотрено содержанием вида разрешенного использования с кодом 7.6. 12.0.1. – Улично-дорожная сеть. Размещение объектов улично-дорожной сети: автомобильных дорог; трамвайных путей и пешеходных тротуаров в границах населенных пунктов, пешеходных переходов, бульваров, площадей, проездов, велодорожек и объектов велоспортивной и инженерной инфраструктуры; размещение придорожных стоянок (парковок) транспортных средств в границах городских улиц и дорог, за исключением предусмотренных видами разрешенного использования с кодами 2.7.1, 4.9, 7.2.3, а также некапитальных сооружений, предназначенных для охраны транспортных средств. 12.0.2. - Благоустройство территории. Размещение декоративных, технических, планировочных, конструктивных устройств, элементов озеленения, различных видов оборудования и оформления, малых архитектурных форм, некапитальных стационарных строений и сооружений, информационных щитов и указателей, применяемых как составные части благоустройства территории, общественных туалетов</p>	<p>0,83</p>	<p>В границах технических зон метрополитена – 0,21; в границах зон всуличных пешеходных переходов – 0,22; в красных линиях, обозначающих границы территорий общего пользования улично-дорожной сети города Москвы – 0,83</p>	<p>Изъятие части земельного участка с кадастровым номером 77:03:0001013:3 5 площадью 0,001 га.</p>
<p>15</p>	<p>15</p>	<p>Ф - Фактическое использование¹</p>	<p>1,45</p>	<p>В границах технических зон метрополитена – 0,80 в границах зон всуличных пешеходных переходов – 0,58; в красных линиях, обозначающих границы территорий общего пользования улично-дорожной сети города Москвы – 1,45</p>	<p>В границах технических зон метрополитена – 0,80 в границах зон всуличных пешеходных переходов – 0,58; в красных линиях, обозначающих границы территорий общего пользования улично-дорожной сети города Москвы – 1,45</p>

1	2	3	4	5	6
16	<p>7.2.2. – Обслуживание перевозок пассажиров. Размещение зданий и сооружений, предназначенных для обслуживания пассажиров, за исключением объектов капитального строительства, размещение которых предусмотрено содержанием вида разрешенного использования с кодом 7.6.</p> <p>12.0.1. – Улично-дорожная сеть.</p> <p>Размещение объектов улично-дорожной сети: автомобильных дорог, трамвайных путей и пешеходных тротуаров в границах населенных пунктов, пешеходных переходов, бульваров, площадей, проездов, велодорожек и объектов велотранспортной и инженерной инфраструктуры; размещение придорожных стоянок (парковок) транспортных средств в границах городских улиц и дорог, за исключением предусмотренных видами разрешенного использования с кодами 2.7.1, 4.9, 7.2.3, а также некапитальных сооружений, предназначенных для охраны транспортных средств.</p> <p>12.0.2. - Благоустройство территории.</p> <p>Размещение декоративных, технических, планировочных, конструктивных устройств, элементов озеленения, различных видов оборудования и оформления, малых архитектурных форм, некапитальных стационарных строений и сооружений, информационных штифов и указателей, применяемых как составные части благоустройства территории, общественных туалетов</p>	<p>1,28</p>	<p>В границах технических зон метрополитена – 0,30; в границах зон всушливых пешеходных переходов – 0,29; в красных линиях, обозначенных границы территорий общего пользования улично-дорожной сети города Москвы – 1,28</p>		
17	<p>7.2.2. – Обслуживание перевозок пассажиров. Размещение зданий и сооружений, предназначенных для обслуживания пассажиров, за исключением объектов капитального строительства, размещение которых предусмотрено содержанием вида разрешенного использования с кодом 7.6.</p> <p>12.0.1. – Улично-дорожная сеть.</p> <p>Размещение объектов улично-дорожной сети: автомобильных дорог, трамвайных путей и пешеходных тротуаров в границах населенных пунктов, пешеходных переходов, бульваров, площадей, проездов, велодорожек и объектов велотранспортной и инженерной инфраструктуры; размещение придорожных стоянок (парковок) транспортных средств в границах городских улиц и дорог, за исключением предусмотренных видами разрешенного использования с кодами 2.7.1, 4.9, 7.2.3, а также некапитальных сооружений, предназначенных для охраны транспортных средств.</p> <p>12.0.2. - Благоустройство территории.</p> <p>Размещение декоративных, технических, планировочных, конструктивных устройств, элементов озеленения, различных видов оборудования и оформления, малых архитектурных форм, некапитальных стационарных строений и сооружений, информационных штифов и указателей, применяемых как составные части благоустройства территории, общественных туалетов</p>	<p>0,82</p>	<p>В границах зон всушливых пешеходных переходов – 0,14; в красных линиях, обозначенных границы территорий общего пользования улично-дорожной сети города Москвы – 0,82</p>		

1	2	3	4	5	6
18	<p>7.2.2. – Обслуживание перевозок пассажиров. Размещение зданий и сооружений, предназначенных для обслуживания пассажиров, за исключением объектов капитального строительства, размещение которых предусмотрено содержанием вида разрешенного использования с кодом 7.6.</p> <p>12.0.1. – Улично-дорожная сеть.</p> <p>Размещение объектов улично-дорожной сети: автомобильных дорог, трамвайных путей и пешеходных тротуаров в границах населенных пунктов, пешеходных переходов, бульваров, площадей, проездов, велодорожек и объектов велотранспортной и инженерной инфраструктуры; размещение придорожных стоянок (парковок) транспортных средств в границах городских улиц и дорог; за исключением предусмотренных видами разрешенного использования с кодами 2.7.1, 4.9, 7.2.3, а также некапитальных сооружений, предназначенных для охраны транспортных средств.</p> <p>12.0.2. - Благоустройство территории.</p> <p>Размещение декоративных, технических, планировочных, конструктивных устройств, элементов озеленения, различных видов оборудования и оформления, малых архитектурных форм, некапитальных нестационарных строений и сооружений, информационных щитов и указателей, применяемых как составные части благоустройства территории, общественных туалетов</p>	<p>7.2.2. – Обслуживание перевозок пассажиров. Размещение зданий и сооружений, предназначенных для обслуживания пассажиров, за исключением объектов капитального строительства, размещение которых предусмотрено содержанием вида разрешенного использования с кодом 7.6.</p> <p>7.6. - Внеуличный транспорт.</p> <p>Размещение сооружений, необходимых для эксплуатации метрополитена, в том числе наземных путей метрополитена, посадочных станций, межстанционных переходов для пассажиров, электродепо, вентиляционных шахт; размещение наземных сооружений иных видов внеуличного транспорта (монорельсового транспорта, подвесных канатных дорог, фуникулеров).</p> <p>12.0.1. – Улично-дорожная сеть.</p> <p>Размещение объектов улично-дорожной сети: автомобильных дорог, трамвайных путей и пешеходных тротуаров в границах населенных пунктов, пешеходных переходов, бульваров, площадей, проездов, велодорожек и объектов велотранспортной и инженерной инфраструктуры; размещение придорожных стоянок (парковок) транспортных средств в границах городских улиц и дорог; за исключением предусмотренных видами разрешенного использования с кодами 2.7.1, 4.9, 7.2.3, а также некапитальных сооружений, предназначенных для охраны транспортных средств.</p> <p>12.0.2. - Благоустройство территории.</p> <p>Размещение декоративных, технических, планировочных, конструктивных устройств, элементов озеленения, различных видов оборудования и оформления, малых архитектурных форм, некапитальных нестационарных строений и сооружений, информационных щитов и указателей, применяемых как составные части благоустройства территории, общественных туалетов</p>	2,90	<p>В границах технических зон метрополитена – 0,25; в границах зон внеуличных пешеходных переходов – 0,37; в красных линиях, обозначающих границы территорий общего пользования улично-дорожной сети города Москвы – 2,90</p>	Снос в установленном законом порядке
19	<p>7.2.2. – Обслуживание перевозок пассажиров. Размещение зданий и сооружений, предназначенных для обслуживания пассажиров, за исключением объектов капитального строительства, размещение которых предусмотрено содержанием вида разрешенного использования с кодом 7.6.</p> <p>7.6. - Внеуличный транспорт.</p> <p>Размещение сооружений, необходимых для эксплуатации метрополитена, в том числе наземных путей метрополитена, посадочных станций, межстанционных переходов для пассажиров, электродепо, вентиляционных шахт; размещение наземных сооружений иных видов внеуличного транспорта (монорельсового транспорта, подвесных канатных дорог, фуникулеров).</p> <p>12.0.1. – Улично-дорожная сеть.</p> <p>Размещение объектов улично-дорожной сети: автомобильных дорог, трамвайных путей и пешеходных тротуаров в границах населенных пунктов, пешеходных переходов, бульваров, площадей, проездов, велодорожек и объектов велотранспортной и инженерной инфраструктуры; размещение придорожных стоянок (парковок) транспортных средств в границах городских улиц и дорог; за исключением предусмотренных видами разрешенного использования с кодами 2.7.1, 4.9, 7.2.3, а также некапитальных сооружений, предназначенных для охраны транспортных средств.</p> <p>12.0.2. - Благоустройство территории.</p> <p>Размещение декоративных, технических, планировочных, конструктивных устройств, элементов озеленения, различных видов оборудования и оформления, малых архитектурных форм, некапитальных нестационарных строений и сооружений, информационных щитов и указателей, применяемых как составные части благоустройства территории, общественных туалетов</p>	<p>7.2.2. – Обслуживание перевозок пассажиров. Размещение зданий и сооружений, предназначенных для обслуживания пассажиров, за исключением объектов капитального строительства, размещение которых предусмотрено содержанием вида разрешенного использования с кодом 7.6.</p> <p>7.6. - Внеуличный транспорт.</p> <p>Размещение сооружений, необходимых для эксплуатации метрополитена, в том числе наземных путей метрополитена, посадочных станций, межстанционных переходов для пассажиров, электродепо, вентиляционных шахт; размещение наземных сооружений иных видов внеуличного транспорта (монорельсового транспорта, подвесных канатных дорог, фуникулеров).</p> <p>12.0.1. – Улично-дорожная сеть.</p> <p>Размещение объектов улично-дорожной сети: автомобильных дорог, трамвайных путей и пешеходных тротуаров в границах населенных пунктов, пешеходных переходов, бульваров, площадей, проездов, велодорожек и объектов велотранспортной и инженерной инфраструктуры; размещение придорожных стоянок (парковок) транспортных средств в границах городских улиц и дорог; за исключением предусмотренных видами разрешенного использования с кодами 2.7.1, 4.9, 7.2.3, а также некапитальных сооружений, предназначенных для охраны транспортных средств.</p> <p>12.0.2. - Благоустройство территории.</p> <p>Размещение декоративных, технических, планировочных, конструктивных устройств, элементов озеленения, различных видов оборудования и оформления, малых архитектурных форм, некапитальных нестационарных строений и сооружений, информационных щитов и указателей, применяемых как составные части благоустройства территории, общественных туалетов</p>	1,53	<p>В границах зон внеуличных пешеходных переходов – 0,08; в красных линиях, обозначающих границы территорий общего пользования улично-дорожной сети города Москвы – 1,53</p>	Снос в установленном законом порядке

1	2	3	4	5	6
20	<p>7.2.2. – Обслуживание перевозок пассажиров. Размещение зданий и сооружений, предназначенных для обслуживания пассажиров, за исключением объектов капитального строительства, размещение которых предусмотрено содержанием вида разрешенного использования с кодом 7.6.</p> <p>12.0.1. – Улично-дорожная сеть. Размещение объектов улично-дорожной сети: автомобильных дорог; трамвайных путей и пешеходных тротуаров в границах населенных пунктов, пешеходных переходов, бульваров, площадей, проездов, велодорожек и объектов велотранспортной и инженерной инфраструктуры; размещение придорожных стоянок (парковок) транспортных средств в границах городских улиц и дорог, за исключением предусмотренных видами разрешенного использования с кодами 2.7.1, 4.9, 7.2.3, а также некапитальных сооружений, предназначенных для охраны транспортных средств.</p> <p>12.0.2. - Благоустройство территории. Размещение декоративных, технических, планировочных, конструктивных устройств, элементов озеленения, различных видов оборудования и оформления, малых архитектурных форм, некапитальных нестационарных строений и сооружений, информационных щитов и указателей, применяемых как составные части благоустройства территории, общественных туалетов</p>	<p>0,95</p>	<p>В красных линиях, обозначенных границы территорий общего пользования улично-дорожной сети города Москвы – 0,95</p>	<p>Изыятие части земельного участка с кадастровым номером 77:03:03021:033 площадью 0,02 га. Снос в установленном законом порядке</p>	
21	<p>12.0.1. – Улично-дорожная сеть. Размещение объектов улично-дорожной сети: автомобильных дорог, трамвайных путей и пешеходных тротуаров в границах населенных пунктов, пешеходных переходов, бульваров, площадей, проездов, велодорожек и объектов велотранспортной и инженерной инфраструктуры; размещение придорожных стоянок (парковок) транспортных средств в границах городских улиц и дорог, за исключением предусмотренных видами разрешенного использования с кодами 2.7.1, 4.9, 7.2.3, а также некапитальных сооружений, предназначенных для охраны транспортных средств.</p> <p>12.0.2. - Благоустройство территории. Размещение декоративных, технических, планировочных, конструктивных устройств, элементов озеленения, различных видов оборудования и оформления, малых архитектурных форм, некапитальных нестационарных строений и сооружений, информационных щитов и указателей, применяемых как составные части благоустройства территории, общественных туалетов</p>	<p>0,61</p>	<p>В границах технических зон метрополитена – 0,20; в красных линиях, обозначенных границы территорий общего пользования улично-дорожной сети города Москвы – 0,61</p>	<p>Изыятие части земельного участка с кадастровым номером 77:03:03021:033 площадью 0,01 га. Снос в установленном законом порядке</p>	

1	2	3	4	5	6
22	<p>12.0.1. – Улично-дорожная сеть.</p> <p>Размещение объектов улично-дорожной сети: автомобильных дорог, трамвайных путей и пешеходных тротуаров в границах населенных пунктов, пешеходных переходов, бульваров, площадей, проездов, велодорожек и объектов велоспортивной и инженерной инфраструктуры; размещение придорожных стоянок (парковок) транспортных средств в границах городских улиц и дорог; за исключением предусмотренных видами разрешенного использования с кодами 2.7.1, 4.9, 7.2.3, а также некапитальных сооружений, предназначенных для охраны транспортных средств.</p> <p>12.0.2. - Благоустройство территории.</p> <p>Размещение декоративных, технических, планировочных, конструктивных устройств, элементов озеленения, различных видов оборудования и оформления, малых архитектурных форм, некапитальных нестационарных строений и сооружений, информационных щитов и указателей, применяемых как составные части благоустройства территории, общественных туалетов</p>	<p>12.0.1. – Улично-дорожная сеть.</p> <p>Размещение объектов улично-дорожной сети: автомобильных дорог, трамвайных путей и пешеходных тротуаров в границах населенных пунктов, пешеходных переходов, бульваров, площадей, проездов, велодорожек и объектов велоспортивной и инженерной инфраструктуры; размещение придорожных стоянок (парковок) транспортных средств в границах городских улиц и дорог; за исключением предусмотренных видами разрешенного использования с кодами 2.7.1, 4.9, 7.2.3, а также некапитальных сооружений, предназначенных для охраны транспортных средств.</p> <p>12.0.2. - Благоустройство территории.</p> <p>Размещение декоративных, технических, планировочных, конструктивных устройств, элементов озеленения, различных видов оборудования и оформления, малых архитектурных форм, некапитальных нестационарных строений и сооружений, информационных щитов и указателей, применяемых как составные части благоустройства территории, общественных туалетов</p>	0,59	<p>В красных линиях, обозначающих границы территории общего пользования улично-дорожной сети города Москвы – 0,59</p>	<p>Изъятие части земельного участка с кадастровым номером 77:03:0001013:3 5 площадью 0,39 га.</p> <p>Снос в установленном законом порядке</p>
23	<p>7.6. - Внесуличный транспорт.</p> <p>Размещение сооружений, необходимых для эксплуатации метрополитена, в том числе наземных путей метрополитена, посадочных станций, межстанционных переходов для пассажиров, электродепо, вентиляционных шахт; размещение наземных сооружений иных видов внесуличного транспорта (монорельсового транспорта, подвесных канатных дорог, фуникулеров).</p> <p>12.0.2. - Благоустройство территории.</p> <p>Размещение декоративных, технических, планировочных, конструктивных устройств, элементов озеленения, различных видов оборудования и оформления, малых архитектурных форм, некапитальных нестационарных строений и сооружений, информационных щитов и указателей, применяемых как составные части благоустройства территории, общественных туалетов</p>	<p>Размещение сооружений, необходимых для эксплуатации метрополитена, в том числе наземных путей метрополитена, посадочных станций, межстанционных переходов для пассажиров, электродепо, вентиляционных шахт; размещение наземных сооружений иных видов внесуличного транспорта (монорельсового транспорта, подвесных канатных дорог, фуникулеров).</p> <p>12.0.2. - Благоустройство территории.</p> <p>Размещение декоративных, технических, планировочных, конструктивных устройств, элементов озеленения, различных видов оборудования и оформления, малых архитектурных форм, некапитальных нестационарных строений и сооружений, информационных щитов и указателей, применяемых как составные части благоустройства территории, общественных туалетов</p>	0,81	<p>В границах технических зон метрополитена – 0,33; в границах зон внесуличных пешеходных переходов – 0,08, в границах объектов природного комплекса – 0,81</p>	<p>Изъятие части земельного участка с кадастровым номером 77:03:0003021:29 площадью 0,03 га.</p> <p>Снос в установленном законом порядке</p>
24	<p>12.0.2. - Благоустройство территории.</p> <p>Размещение декоративных, технических, планировочных, конструктивных устройств, элементов озеленения, различных видов оборудования и оформления, малых архитектурных форм, некапитальных нестационарных строений и сооружений, информационных щитов и указателей, применяемых как составные части благоустройства территории, общественных туалетов</p>	<p>Размещение декоративных, технических, планировочных, конструктивных устройств, элементов озеленения, различных видов оборудования и оформления, малых архитектурных форм, некапитальных нестационарных строений и сооружений, информационных щитов и указателей, применяемых как составные части благоустройства территории, общественных туалетов</p>	0,38	<p>В границах технических зон метрополитена – 0,38; в границах объектов природного комплекса – 0,38</p>	
25	<p>12.0.2. - Благоустройство территории.</p> <p>Размещение декоративных, технических, планировочных, конструктивных устройств, элементов озеленения, различных видов оборудования и оформления, малых архитектурных форм, некапитальных нестационарных строений и сооружений, информационных щитов и указателей, применяемых как составные части благоустройства территории, общественных туалетов</p>	<p>Размещение декоративных, технических, планировочных, конструктивных устройств, элементов озеленения, различных видов оборудования и оформления, малых архитектурных форм, некапитальных нестационарных строений и сооружений, информационных щитов и указателей, применяемых как составные части благоустройства территории, общественных туалетов</p>	0,30	<p>В границах технических зон метрополитена – 0,30; в границах объектов природного комплекса – 0,30</p>	

1	2	3	4	5	6
26	12.0.2. - Благоустройство территории. Размещение декоративных, технических, планировочных, конструктивных устройств, элементов озеленения, различных видов оборудования и оформления, малых архитектурных форм, некапитальных нестационарных строений и сооружений, информационных щитов и указателей, применяемых как составные части благоустройства территории, общественных туалетов	0,63	В границах объектов природного комплекса – 0,63	Снос в установленном законом порядке	
53	12.0.2. - Благоустройство территории. Размещение декоративных, технических, планировочных, конструктивных устройств, элементов озеленения, различных видов оборудования и оформления, малых архитектурных форм, некапитальных нестационарных строений и сооружений, информационных щитов и указателей, применяемых как составные части благоустройства территории, общественных туалетов	0,16	В границах технических зон метрополитена – 0,16; в границах объектов природного комплекса – 0,16		
54	Ф - Фактическое использование ¹	0,65	В красных линиях, обозначенных Границы территорий общего пользования улично-дорожной сети города Москвы – 0,65		
ИТОГО участки общего пользования, в том числе линейных объектов инженерной и транспортной инфраструктуры, природные территории:		13,89			
Участки общественных территорий	27	12.0.1. – Улично-дорожная сеть. Размещение объектов улично-дорожной сети: автомобильных дорог, трамвайных путей и пешеходных тротуаров в границах населенных пунктов, пешеходных переходов, бульваров, площадей, проездов, велодорожек и объектов велотранспортной и инженерной инфраструктуры; размещение придорожных стоянок (парковок) транспортных средств в границах городских улиц и дорог, за исключением предусмотренных видами разрешенного использования с кодами 2.7.1, 4.9, 7.2.3, а также некапитальных сооружений, предназначенных для охраны транспортных средств. 12.0.2. - Благоустройство территории. Размещение декоративных, технических, планировочных, конструктивных устройств, элементов озеленения, различных видов оборудования и оформления, малых архитектурных форм, некапитальных нестационарных строений и сооружений, информационных щитов и указателей, применяемых как составные части благоустройства территории, общественных туалетов	0,01		

1	2	3	4	5	6
	28	<p>12.0.1. – Улично-дорожная сеть. Размещение объектов улично-дорожной сети: автомобильных дорог, трамвайных путей и пешеходных тротуаров в границах населенных пунктов, пешеходных переходов, бульваров, площадей, проездов, велодорожек и объектов велотранспортной и инженерной инфраструктуры; размещение придорожных стоянок (парковок) транспортных средств в границах городских улиц и дорог, за исключением предусмотренных видами разрешенного использования с кодами 2.7.1, 4.9, 7.2.3, а также некапитальных сооружений, предназначенных для охраны транспортных средств.</p> <p>12.0.2. - Благоустройство территории. Размещение декоративных, технических, планировочных, конструктивных устройств, элементов озеленения, различных видов оборудования и оформления, малых архитектурных форм, некапитальных нестационарных строений и сооружений, информационных щитов и указателей, применяемых как составные части благоустройства территории, общественных туалетов</p>	0,05		Снос в установленном законом порядке
	29	<p>7.2.2. – Обслуживание перевозок пассажиров. Размещение зданий и сооружений, предназначенных для обслуживания пассажиров, за исключением объектов капитального строительства, размещение которых предусмотрено содержанием вида разрешенного использования с кодом 7.6.</p> <p>12.0.1. – Улично-дорожная сеть. Размещение объектов улично-дорожной сети: автомобильных дорог, трамвайных путей и пешеходных тротуаров в границах населенных пунктов, пешеходных переходов, бульваров, площадей, проездов, велодорожек и объектов велотранспортной и инженерной инфраструктуры; размещение придорожных стоянок (парковок) транспортных средств в границах городских улиц и дорог, за исключением предусмотренных видами разрешенного использования с кодами 2.7.1, 4.9, 7.2.3, а также некапитальных сооружений, предназначенных для охраны транспортных средств.</p> <p>12.0.2. - Благоустройство территории. Размещение декоративных, технических, планировочных, конструктивных устройств, элементов озеленения, различных видов оборудования и оформления, малых архитектурных форм, некапитальных нестационарных строений и сооружений, информационных щитов и указателей, применяемых как составные части благоустройства территории, общественных туалетов</p>	0,43	В границах технических зон инженерных коммуникаций и сооружений – 0,43	
	30	<p>12.0.2. - Благоустройство территории. Размещение декоративных, технических, планировочных, конструктивных устройств, элементов озеленения, различных видов оборудования и оформления, малых архитектурных форм, некапитальных нестационарных строений и сооружений, информационных щитов и указателей, применяемых как составные части благоустройства территории, общественных туалетов</p>	0,04	В границах технических зон инженерных коммуникаций и сооружений – 0,01	

1	2	3	4	5	6
31	12.02. - Благоустройство территории. Размещение декоративных, технических, планировочных, конструктивных устройств, элементов озеленения, различных видов оборудования и оформления, малых архитектурных форм, некапитальных стационарных строений и сооружений, информационных щитов и указателей, применяемых как составные части благоустройства территории, общественных туалетов		0,01	В границах технических зон инженерных коммуникаций и сооружений – 0,004	
44	Ф - Фактическое использование ¹		0,04		
45	Ф - Фактическое использование ¹		0,02		
46	Ф - Фактическое использование ¹		0,07		
ИТОГО участки общественных территорий			0,67		

Ф¹ – Фактическое использование – в качестве основных видов разрешенного использования земельных участков и объектов капитального строительства устанавливаются виды разрешенного использования упомянутых земельных участков и объектов капитального строительства, сведения о которых содержатся в Едином государственном реестре недвижимости.

4.3. Таблица «Сведения о границах территории, в отношении которой утвержден проект межевания» к чертежу «План межевания территории»

№ точки	Координаты точки (система координат, используемая для ведения Единого государственного реестра недвижимости)	
	X	Y
1	2	3
1	16 260,03	15 388,45
2	16 256,57	15 390,44
3	16 249,95	15 394,20
4	16 243,30	15 397,91
5	16 236,62	15 401,57
6	16 229,91	15 405,17
7	16 223,17	15 408,73
8	16 216,41	15 412,23
9	16 209,62	15 415,68
10	16 202,80	15 419,08
11	16 195,96	15 422,43
12	16 189,10	15 425,72
13	16 182,20	15 428,96
14	16 175,29	15 432,14
15	16 168,35	15 435,28
16	16 161,38	15 438,36
17	16 157,03	15 440,24
18	16 154,15	15 420,17
19	16 153,76	15 417,45
20	16 160,31	15 414,84
21	16 162,93	15 412,50
22	16 165,84	15 409,81
23	16 168,72	15 407,09
24	16 171,55	15 404,33
25	16 174,36	15 401,53
26	16 177,13	15 398,69
27	16 179,85	15 395,82
28	16 182,54	15 392,91
29	16 185,20	15 389,97
30	16 187,81	15 386,99
31	16 190,38	15 383,98
32	16 192,92	15 380,94
33	16 195,41	15 377,86
34	16 197,86	15 374,75
35	16 200,27	15 371,61
36	16 202,64	15 368,43
37	16 204,97	15 365,22
38	16 207,25	15 361,99
39	16 209,49	15 358,72
40	16 211,69	15 355,43
41	16 213,85	15 352,10
42	16 215,96	15 348,75
43	16 218,02	15 345,37
44	16 218,72	15 344,19
45	16 220,04	15 341,96
46	16 222,02	15 338,53
47	16 223,95	15 335,07
48	16 225,83	15 331,59
49	16 227,67	15 328,08
50	16 229,46	15 324,55
51	16 231,21	15 320,99

№ точки	Координаты точки (система координат, используемая для ведения Единого государственного реестра недвижимости)	
	X	Y
1	2	3
52	16 264,82	15 251,38
53	16 224,50	15 285,45
54	16 223,31	15 285,55
55	16 222,60	15 287,06
56	16 219,90	15 289,34
57	16 189,78	15 314,79
58	16 177,16	15 325,40
59	16 172,33	15 328,81
60	16 167,21	15 331,78
61	16 161,64	15 334,40
62	16 156,05	15 336,32
63	16 150,31	15 337,71
64	16 143,89	15 338,89
65	16 144,42	15 322,36
66	16 145,91	15 322,14
67	16 149,98	15 321,19
68	16 157,78	15 318,30
69	16 161,42	15 316,41
70	16 164,95	15 314,19
71	16 168,64	15 311,38
72	16 171,36	15 308,94
73	16 174,22	15 305,93
74	16 176,81	15 302,70
75	16 179,15	15 299,24
76	16 181,19	15 295,62
77	16 240,52	15 172,83
78	16 271,44	15 108,83
79	16 273,06	15 104,80
80	16 274,33	15 100,67
81	16 275,24	15 096,45
82	16 275,78	15 092,15
83	16 275,95	15 087,84
84	16 275,74	15 083,55
85	16 275,17	15 079,29
86	16 274,23	15 075,06
87	16 272,94	15 070,97
88	16 271,29	15 066,97
89	16 269,29	15 063,13
90	16 266,98	15 059,48
91	16 264,44	15 055,98
92	16 261,45	15 052,83
93	16 219,57	15 012,41
94	16 218,91	15 011,83
95	16 218,21	15 011,31
96	16 217,47	15 010,86
97	16 216,69	15 010,47
98	16 215,88	15 010,15
99	16 215,04	15 009,90
100	16 214,19	15 009,73
101	16 213,32	15 009,63
102	16 212,45	15 009,60

1	2	3
103	16 211,58	15 009,66
104	16 210,71	15 009,79
105	16 209,87	15 009,99
106	16 209,04	15 010,27
107	16 208,24	15 010,62
108	16 207,47	15 011,03
109	16 206,75	15 011,51
110	16 206,06	15 012,06
111	16 205,43	15 012,66
112	16 217,65	15 000,00
113	16 230,45	14 986,75
114	16 267,85	14 948,02
115	16 272,33	14 943,38
116	16 272,85	14 942,87
117	16 279,33	14 936,14
118	16 303,81	14 910,82
119	16 277,64	14 884,62
120	16 268,31	14 875,61
121	16 303,06	14 839,67
122	16 310,04	14 846,41
123	16 321,30	14 834,88
124	16 463,75	14 688,84
125	16 489,97	14 661,96
126	16 490,66	14 660,54
127	16 500,09	14 650,87
128	16 515,41	14 628,75
129	16 554,72	14 547,34
130	16 607,62	14 575,90
131	16 562,10	14 670,18
132	16 598,91	14 704,01
133	16 708,35	14 804,59
134	16 715,46	14 811,13
135	16 725,17	14 820,05
136	16 730,07	14 824,55
137	16 746,06	14 803,82
138	16 759,86	14 816,19
139	16 750,13	14 829,58
140	16 765,29	14 840,61
141	16 780,45	14 819,78
142	16 789,56	14 825,83
143	16 812,16	14 795,37
144	16 813,24	14 788,89
145	16 819,62	14 779,49
146	16 823,17	14 778,92
147	16 843,61	14 749,95
148	16 843,89	14 749,17
149	16 830,16	14 739,20
150	16 825,03	14 746,16
151	16 776,28	14 711,84
152	16 790,43	14 700,79
153	16 858,76	14 643,90
154	16 863,42	14 649,25
155	16 859,33	14 652,46
156	16 863,04	14 656,67
157	16 872,10	14 648,49
158	16 885,26	14 637,83
159	16 893,83	14 630,73
160	16 886,01	14 621,45
161	16 888,09	14 619,65
162	16 832,72	14 555,06
163	16 786,55	14 501,20
164	16 784,51	14 503,03

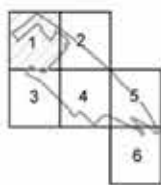
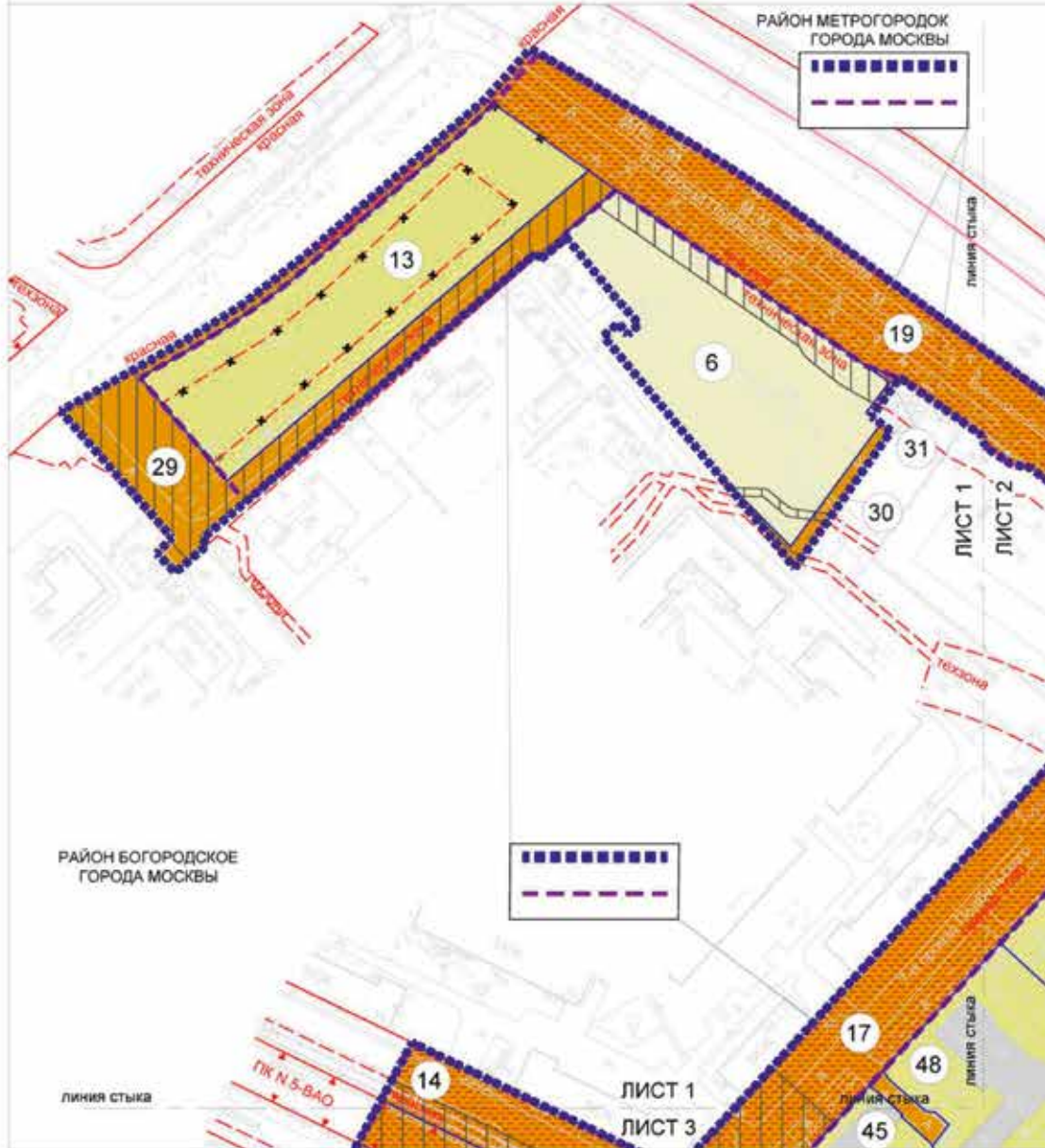
1	2	3
165	16 778,75	14 496,44
166	16 775,17	14 492,24
167	16 774,70	14 491,73
168	16 781,46	14 485,10
169	16 787,07	14 490,55
170	16 832,16	14 450,90
171	16 832,18	14 450,93
172	16 836,70	14 459,24
173	16 858,90	14 497,97
174	16 866,93	14 510,90
175	16 869,82	14 515,34
176	16 887,06	14 537,34
177	16 943,18	14 602,17
178	16 961,03	14 618,05
179	16 930,12	14 670,25
180	16 928,28	14 673,33
181	16 926,42	14 676,41
182	16 924,55	14 679,47
183	16 922,66	14 682,52
184	16 920,74	14 685,56
185	16 920,10	14 686,57
186	16 918,81	14 688,59
187	16 916,87	14 691,60
188	16 914,90	14 694,61
189	16 912,92	14 697,60
190	16 910,91	14 700,58
191	16 909,57	14 702,56
192	16 908,89	14 703,55
193	16 906,86	14 706,51
194	16 904,80	14 709,45
195	16 902,73	14 712,38
196	16 900,64	14 715,30
197	16 898,53	14 718,21
198	16 787,61	14 870,20
199	16 785,09	14 873,63
200	16 782,55	14 877,05
201	16 780,00	14 880,46
202	16 777,43	14 883,85
203	16 774,83	14 887,23
204	16 773,97	14 888,35
205	16 772,22	14 890,59
206	16 769,60	14 893,95
207	16 766,95	14 897,28
208	16 764,29	14 900,60
209	16 761,61	14 903,91
210	16 759,81	14 906,11
211	16 758,91	14 907,21
212	16 756,20	14 910,49
213	16 753,46	14 913,75
214	16 750,71	14 917,00
215	16 747,94	14 920,24
216	16 745,16	14 923,46
217	16 678,63	15 000,00
218	16 649,06	15 034,02
219	16 647,03	15 036,35
220	16 644,53	15 039,22
221	16 641,25	15 043,00
222	16 638,76	15 045,87
223	16 625,75	15 060,83
224	16 616,11	15 071,91
225	16 594,36	15 096,94
226	16 590,04	15 101,91

1	2	3
227	16 568,74	15 123,55
228	16 549,70	15 141,92
229	16 541,22	15 148,29
230	16 517,82	15 165,87
231	16 515,95	15 167,31
232	16 515,34	15 167,80
233	16 514,12	15 168,79
234	16 512,32	15 170,31
235	16 510,56	15 171,88
236	16 508,84	15 173,49
237	16 507,15	15 175,14
238	16 505,50	15 176,82
239	16 503,90	15 178,55
240	16 448,37	15 239,62
241	16 444,81	15 243,51
242	16 441,21	15 247,38
243	16 437,59	15 251,22
244	16 433,94	15 255,03
245	16 430,26	15 258,81
246	16 426,56	15 262,57
247	16 422,82	15 266,30
248	16 419,06	15 270,01
249	16 414,73	15 274,20
250	16 411,46	15 277,33
251	16 407,62	15 280,95
252	16 403,75	15 284,54
253	16 399,86	15 288,10
254	16 395,94	15 291,63

1	2	3
255	16 391,99	15 295,14
256	16 388,02	15 298,61
257	16 384,02	15 302,06
258	16 378,84	15 306,44
259	16 375,95	15 308,86
260	16 371,87	15 312,22
261	16 367,78	15 315,54
262	16 363,65	15 318,84
263	16 359,51	15 322,10
264	16 355,34	15 325,34
265	16 351,14	15 328,54
266	16 346,93	15 331,71
267	16 342,69	15 334,86
268	16 338,42	15 337,97
269	16 334,13	15 341,04
270	16 329,83	15 344,09
271	16 325,49	15 347,11
272	16 321,14	15 350,09
273	16 314,83	15 354,35
274	16 308,48	15 358,56
275	16 301,08	15 363,37
276	16 295,69	15 366,83
277	16 289,24	15 370,89
278	16 282,77	15 374,90
279	16 280,70	15 376,16
280	16 276,27	15 378,86
281	16 269,73	15 382,77
282	16 263,17	15 386,63

Чертеж "План межевания территории"

Масштаб 1:2000
район Богородское города Москвы
район Метрогородок города Москвы
Лист 1 из 6



УСЛОВНЫЕ ОБОЗНАЧЕНИЯ

- ГРАНИЦЫ**
- подготовки проекта планировки территории
 - районное города Москвы
 - участков территории (зон)
 - зон планируемого размещения объектов транспортно-пересадочного узла
- ТЕРРИТОРИИ ЗЕМЕЛЬНЫХ УЧАСТКОВ, В ТОМ ЧИСЛЕ:**
- общего пользования, в том числе участки проездов, проходов, зеленых насаждений
 - общественные территории
 - нивогизы зданий и сооружений
 - территории, зоны с особыми условиями и ограничениями использования земельных участков и объектов капитального строительства
 - условные номера земельных участков
- ЗАСТРОЙКА**
- существующая

ЛИНИИ ГРАДОСТРОИТЕЛЬНОГО РЕГУЛИРОВАНИЯ

- Существующие**
- красные линии, обозначающие границы территорий общего пользования
 - улично-дорожной сети города Москвы
 - границы объектов природного комплекса города Москвы
 - границы технических зон инженерных коммуникаций и сооружений
 - границы зон инженерных линейных переходов
- Отменяемые**
- границы технических зон инженерных коммуникаций и сооружений
- Устанавливаемые**
- границы технических зон инженерных коммуникаций и сооружений

Масштаб 1:2000
район Богородское города Москвы
район Метрогородок города Москвы
Лист 2 из 6



Масштаб 1:2000
район Богородское города Москвы
Лист 3 из 6



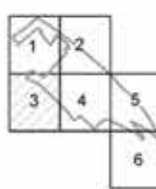
УСЛОВНЫЕ ОБОЗНАЧЕНИЯ

ГРАНИЦЫ:
 - [Blue dashed line] подготовка проекта планировки территории
 - [Blue solid line] участки территории (зоны)
 - [Purple dashed line] зоны планировочного размещения объектов транспортно-пересадочного узла

ТЕРРИТОРИИ ЗЕМЕЛЬНЫХ УЧАСТКОВ, В ТОМ ЧИСЛЕ:
 - [Orange hatched] общего пользования, в том числе участки проездов, проходов, зеленых насаждений
 - [Yellow hatched] общественные территории
 - [Green hatched] нежилых зданий и сооружений
 - [White hatched] территории, зоны с особыми условиями и ограничениями использования земельных участков и объектов капитального строительства

① условные номера земельных участков

ЗАСТРОЙКА:
 - [Grey hatched] существующая



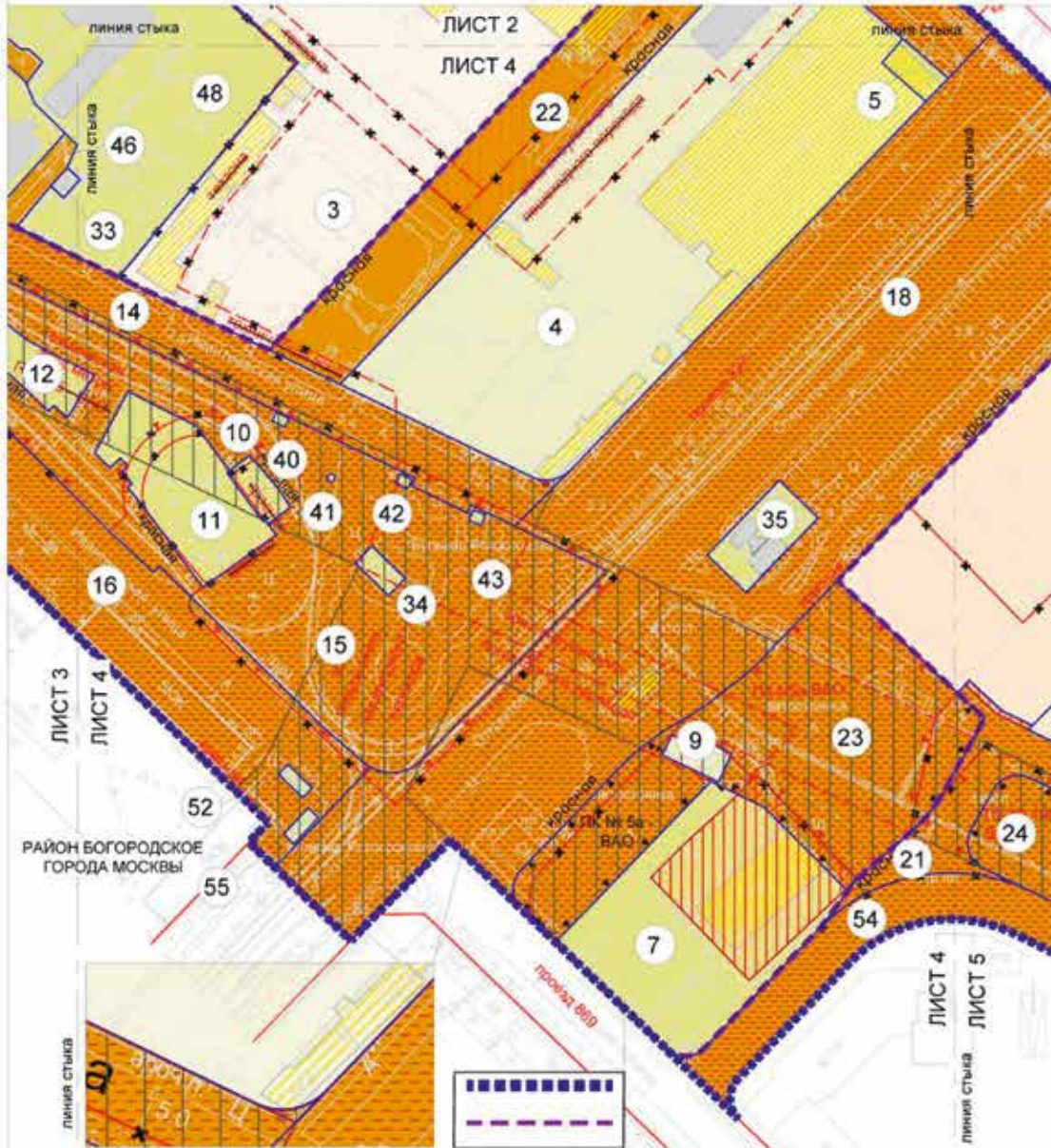
ЛИНИИ ГРАДОСТРОИТЕЛЬНОГО РЕГУЛИРОВАНИЯ

Существующие:
 - [Red dashed line] красные линии, обозначающие границы территорий общего пользования улично-дорожной сети города Москвы
 - [Red solid line] границы объектов природного комплекса города Москвы
 - [Red dashed line] границы тематических зон метрополитена
 - [Red dashed line] границы зон внеуличных пешеходных переходов

Отменяемые:
 - [Red dashed line] красные линии, обозначающие границы территорий общего пользования улично-дорожной сети города Москвы
 - [Red solid line] границы объектов природного комплекса города Москвы
 - [Red dashed line] границы зон внеуличных пешеходных переходов

Устанавливаемые:
 - [Red dashed line] красные линии, обозначающие границы территорий общего пользования улично-дорожной сети города Москвы
 - [Red dashed line] границы зон внеуличных пешеходных переходов

Масштаб 1:2000
район Богородское города Москвы
Лист 4 из 6



УСЛОВНЫЕ ОБОЗНАЧЕНИЯ

ГРАНИЦЫ

- подготовки проекта планировки территории
- участков территории (зон)
- зон планируемого размещения объектов транспортно-пересадочного узла

ТЕРРИТОРИИ ЗЕМЕЛЬНЫХ УЧАСТКОВ, В ТОМ ЧИСЛЕ:

- общего пользования, в том числе участки проходов, проездов, зеленых насаждений
- общественные территории
- нежилых зданий и сооружений
- жилых зданий
- планируемое изъятие в установленном законом порядке территории, зоны с особыми условиями и ограничениями использования земельных участков и объектов капитального строительства
- условные номера земельных участков

ЗАСТРОЙКА

- предлагаемая к сносу в установленном законом порядке
- существующая

ЛИНИИ ГРАДОСТРОИТЕЛЬНОГО РЕГУЛИРОВАНИЯ

Существующие

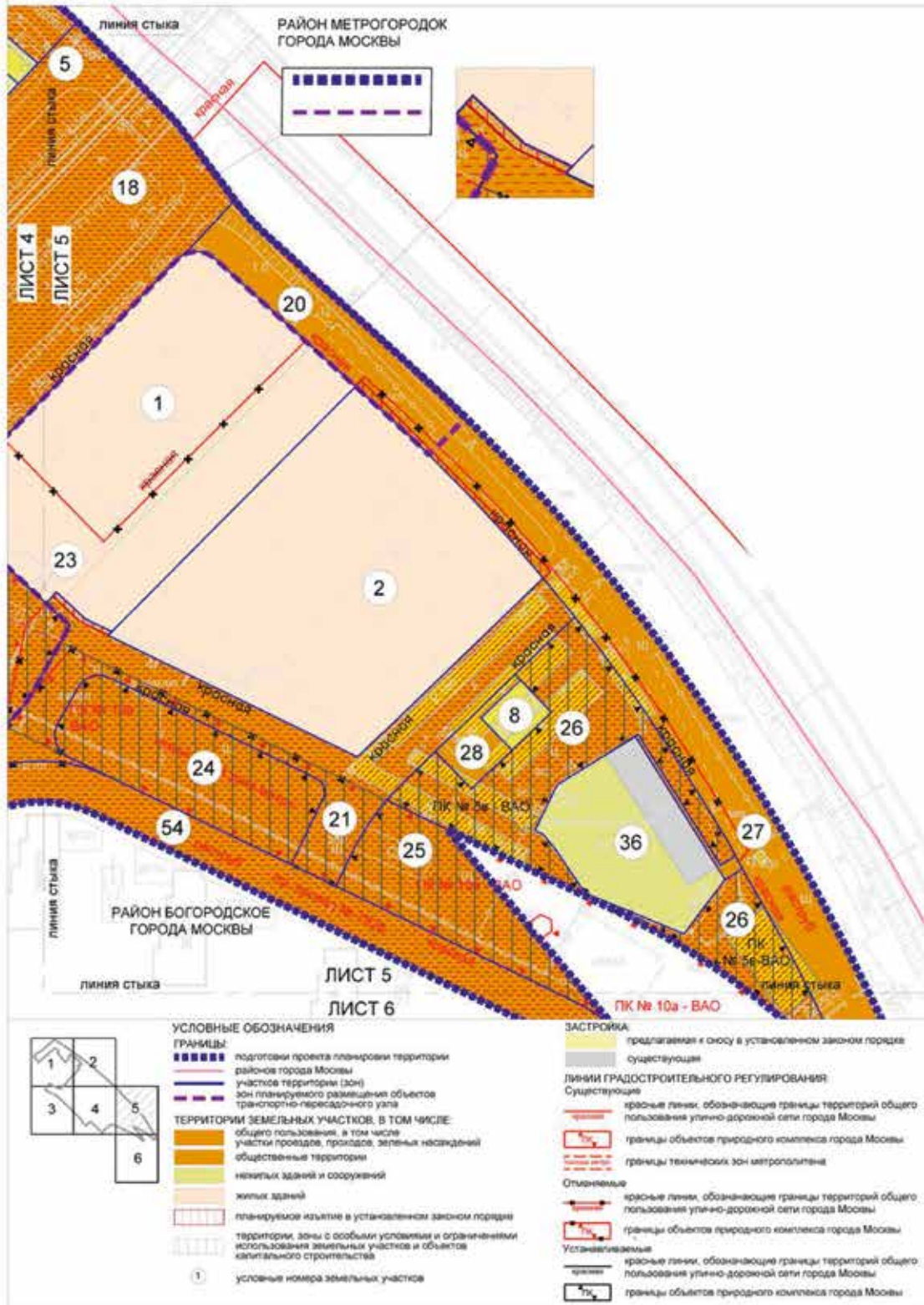
- красные линии, обозначающие границы территорий общего пользования улично-дорожной сети города Москвы
- границы объектов природного комплекса города Москвы
- границы зон метрополитена
- границы зон внеуличных пешеходных переходов
- границы зон инженерных коммуникаций и сооружений

Отменяемые

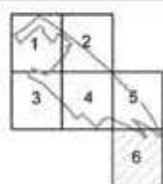
- красные линии, обозначающие границы территорий общего пользования улично-дорожной сети города Москвы
- границы объектов природного комплекса города Москвы
- границы зон инженерных коммуникаций и сооружений
- границы зон внеуличных пешеходных переходов

Устанавливаемые

- красные линии, обозначающие границы территорий общего пользования улично-дорожной сети города Москвы
- границы объектов природного комплекса города Москвы
- границы зон внеуличных пешеходных переходов



Масштаб 1:2000
район Богородское города Москвы
Лист 6 из 6



УСЛОВНЫЕ ОБОЗНАЧЕНИЯ

ГРАНИЦЫ:
 подготовка проекта планировки территории
 участок территории (зон)

ТЕРРИТОРИИ ЗЕМЕЛЬНЫХ УЧАСТКОВ, В ТОМ ЧИСЛЕ:
 общего пользования, в том числе участки променада, променады, зеленых насаждений
 общественные территории
 территории, зоны с особыми условиями и ограничениями использования земельных участков и объектов капитального строительства
 условные номера земельных участков

ЗАСТРОЙКА:
 предлагаемая к освоению в установленном законом порядке

ЛИНИИ ГРАДОСТРОИТЕЛЬНОГО РЕГУЛИРОВАНИЯ

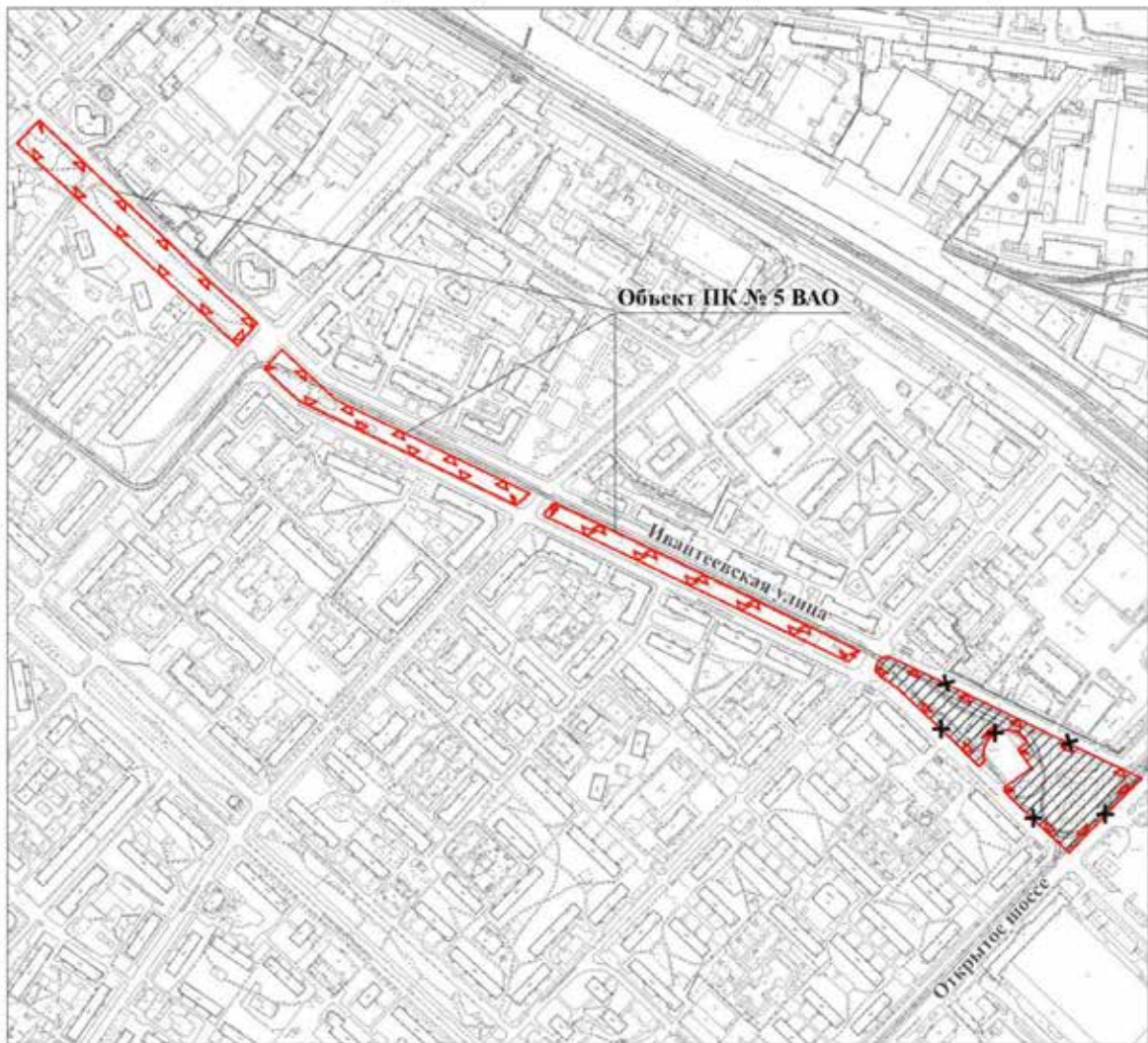
Существующие

красные линии, обозначающие границы территорий общего пользования, улицы-дорожной сети города Москвы
 границы объектов природного комплекса города Москвы
 границы территории зон метрополитена





Устанавливаемые

границы объектов природного комплекса города Москвы

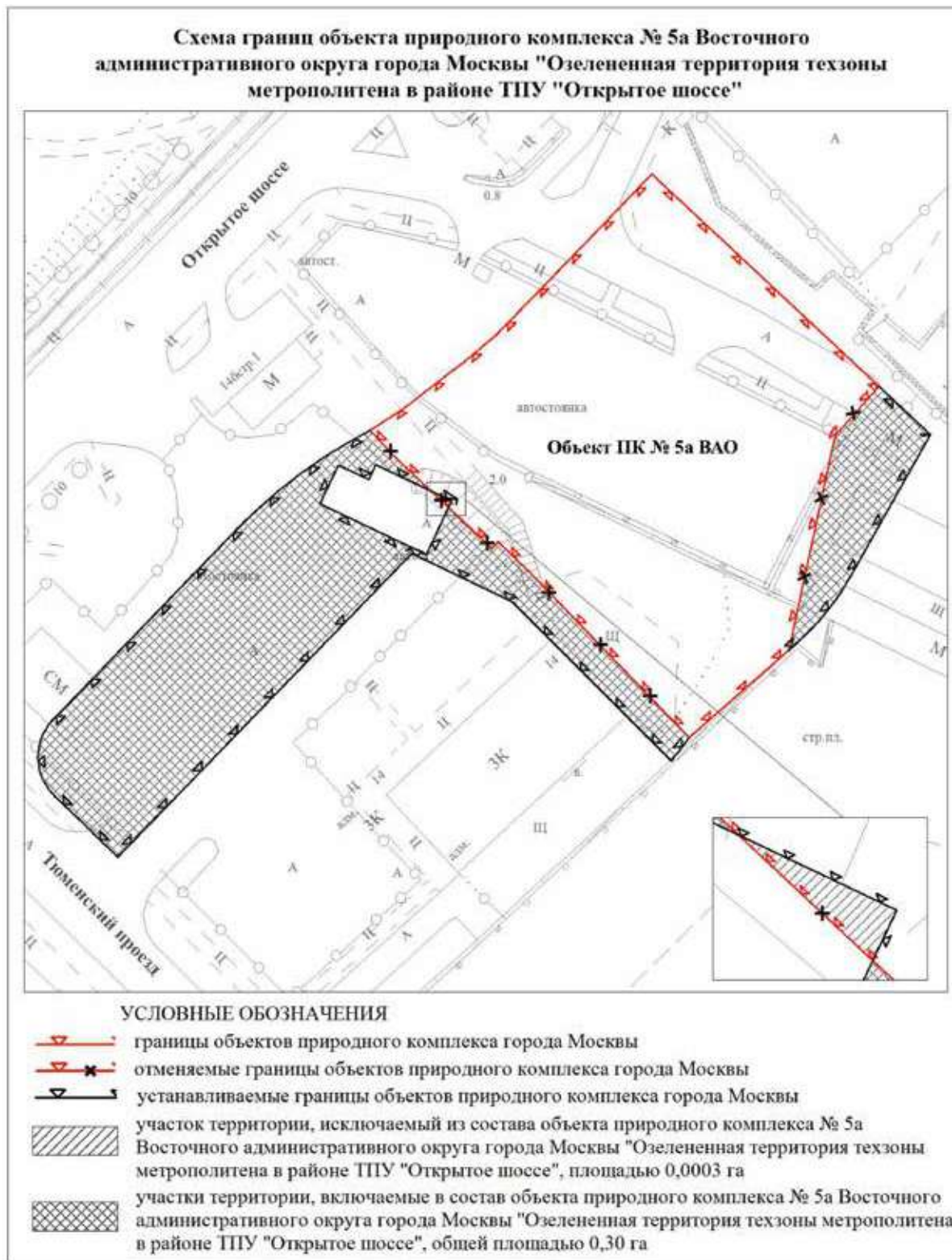
**Схема границ объекта природного комплекса № 5 Восточного
административного округа города Москвы "Бульвар по Ивантеевской ул."**



УСЛОВНЫЕ ОБОЗНАЧЕНИЯ

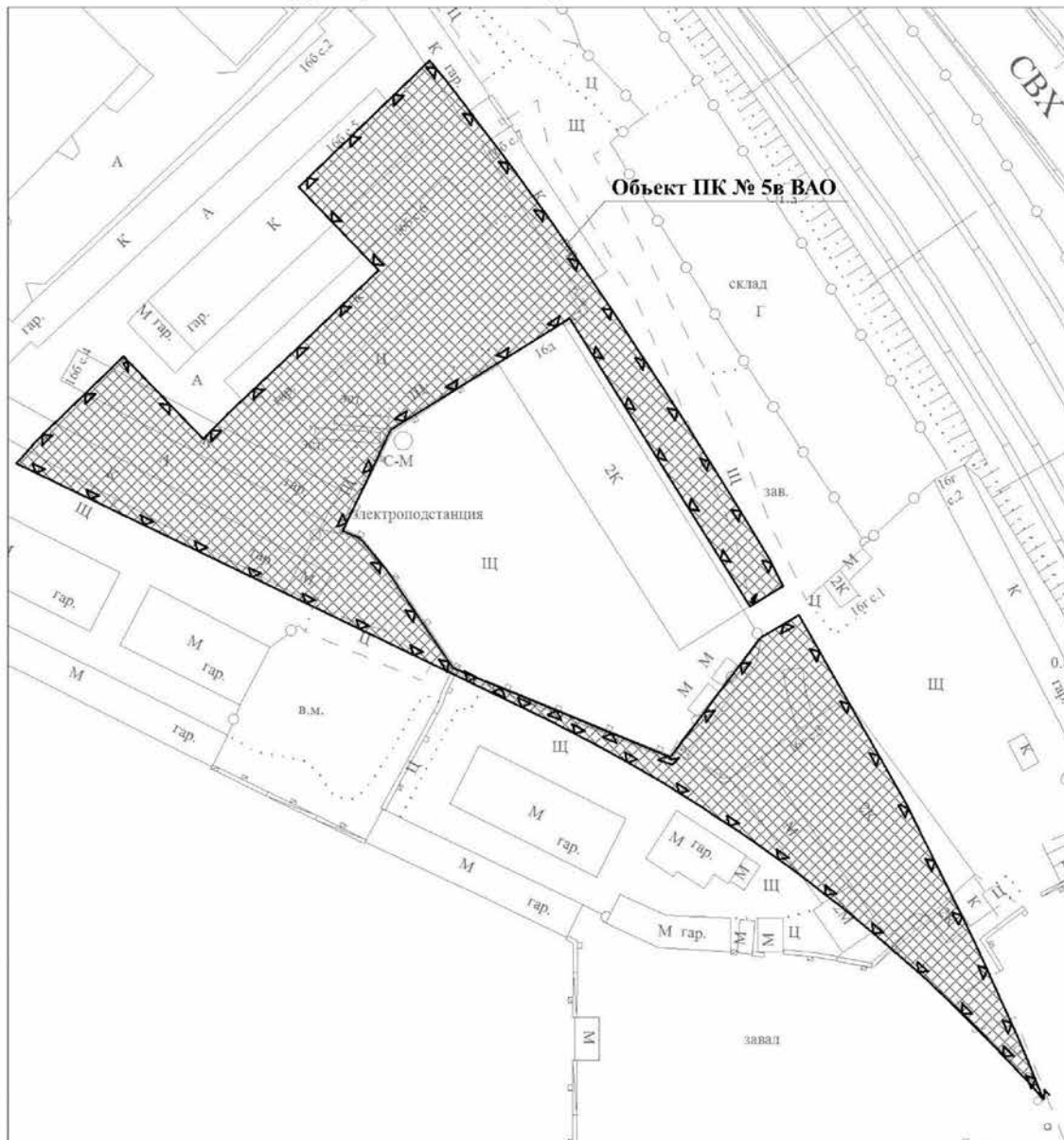
-  границы объектов природного комплекса города Москвы
-  отменяемые границы объектов природного комплекса города Москвы
-  устанавливаемые границы объектов природного комплекса города Москвы
-  участок территории, исключаемый из состава объекта природного комплекса № 5 Восточного административного округа города Москвы "Бульвар по Ивантеевской ул.", площадью 1,79 га

Приложение 3
к постановлению Правительства Москвы
от 4 мая 2022 г. № 808-ПП



Приложение 4
к постановлению Правительства Москвы
от 4 мая 2022 г. № 808-ПП

Схема границ объекта природного комплекса № 5в Восточного
административного округа города Москвы "Озелененная
территория вдоль 6-го проезда Подбельского"

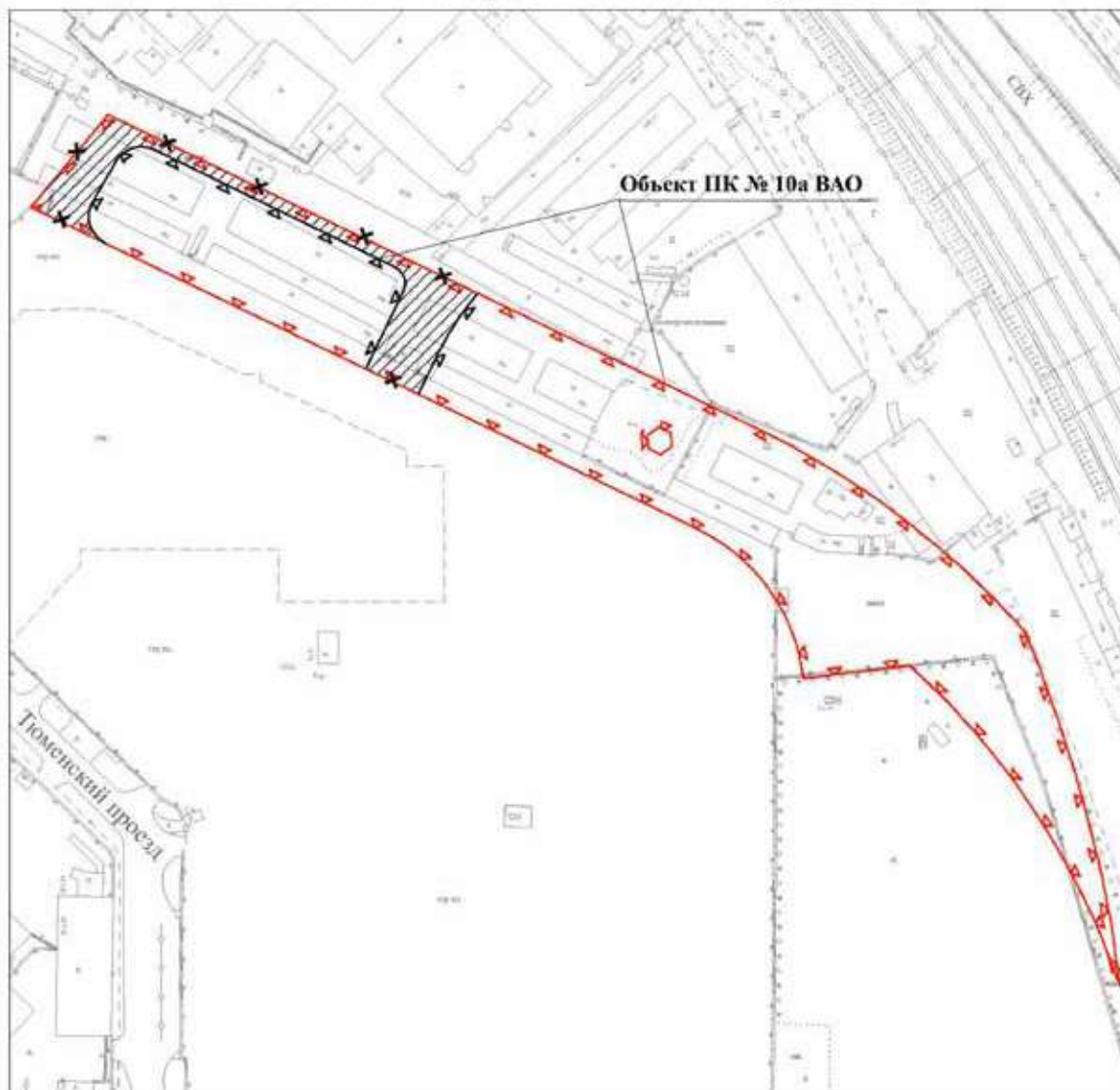


УСЛОВНЫЕ ОБОЗНАЧЕНИЯ

- устанавливаемые границы объектов природного комплекса города Москвы
- участок территории, включаемый в состав объекта природного комплекса № 5в Восточного административного округа города Москвы "Озелененная территория вдоль 6-го проезда Подбельского", площадью 0,63 га

Приложение 5
к постановлению Правительства Москвы
от 4 мая 2022 г. № 808-ПП

Схема границ объекта природного комплекса № 10а Восточного
административного округа города Москвы "Бульвар над
технической зоной метрополитена вблизи Открытого шоссе"



УСЛОВНЫЕ ОБОЗНАЧЕНИЯ





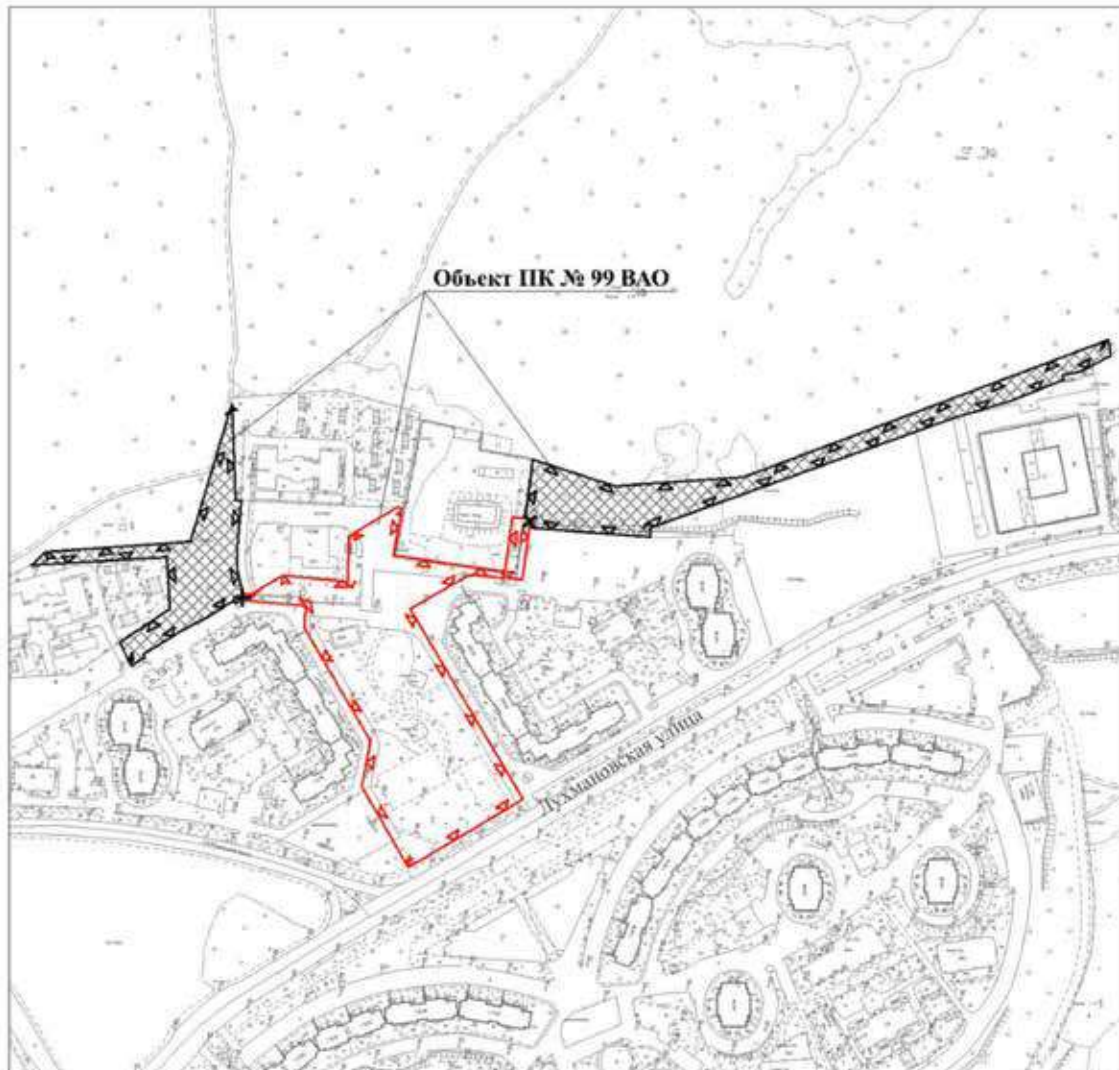




-  границы объектов природного комплекса города Москвы
-  отменяемые границы объектов природного комплекса города Москвы
-  устанавливаемые границы объектов природного комплекса города Москвы
-  участок территории, исключаемый из состава объекта природного комплекса № 10а Восточного административного округа города Москвы "Бульвар над технической зоной метрополитена вблизи Открытого шоссе", площадью 0,19 га

Схема границ объекта природного комплекса № 99 Восточного административного округа города Москвы "Сад по проектируемому проезду N 330 в микрорайоне 9 Кожухово района Косино-Ухтомский"



УСЛОВНЫЕ ОБОЗНАЧЕНИЯ

-  границы объектов природного комплекса города Москвы
-  отменяемые границы объектов природного комплекса города Москвы
-  устанавливаемые границы объектов природного комплекса города Москвы
-  участки территории, включаемые в состав объекта природного комплекса № 99 Восточного административного округа города Москвы "Сад по проектируемому проезду N 330 в микрорайоне 9 Кожухово района Косино-Ухтомский", общей площадью 1,31 га

Приложение 8
к постановлению Правительства Москвы
от 4 мая 2022 г. № 808-ПП

Внесение изменений в приложение 1 к постановлению Правительства Москвы от 19 января 1999 г. № 38

ПЕРЕЧЕНЬ ТЕРРИТОРИЙ ПРИРОДНОГО КОМПЛЕКСА Г. МОСКВЫ
(кроме особо охраняемых природных территорий и объектов Природного комплекса
Центрального административного округа)

№ объекта	Наименование объекта Природного комплекса	Режим регулирования градостроительной деятельности	Площадь**, га
1	2	3	4
Восточный АО			
5	Бульвар по Ивантеевской ул.	Озелененная территория общего пользования	2,48
5а	Озелененная территория техзоны метрополитена в районе ТПУ «Открытое шоссе»	Озелененная территория общего пользования	0,81
5в	Озелененная территория вдоль 6-го проезда Подбельского	Озелененная территория специального назначения	0,63
10а	Бульвар над технической зоной метрополитена вблизи Открытого шоссе	Озелененная территория общего пользования	1,51
99	Сад по проектируемому проезду № 330 в микрорайоне 9 Кожухово района Косино-Ухтомский	Озелененная территория общего пользования	3,11
100а	Озелененная территория у дома 15, корпус 1 по Лухмановской улице	Озелененная территория общего пользования	0,13

О внесении изменений в постановление Правительства Москвы от 28 марта 2017 г. № 120-ПП

Постановление Правительства Москвы от 4 мая 2022 года № 809-ПП

В соответствии с Градостроительным кодексом Российской Федерации, Законом города Москвы от 25 июня 2008 г. № 28 «Градостроительный кодекс города Москвы», постановлением Правительства Москвы от 7 апреля 2009 г. № 270-ПП «О создании Городской комиссии по вопросам градостроительства, землепользования и застройки при Правительстве Москвы и об утверждении положений о Городской и окружной комиссиях по вопросам градостроительства, землепользования и застройки при Правительстве Москвы» **Правительство Москвы постановляет:**

1. Внести изменения в постановление Правительства Москвы от 28 марта 2017 г. № 120-ПП «Об утверждении правил землепользования и застройки города Москвы» (в редакции постановлений Правительства Москвы от 25 декабря 2017 г. № 1084-ПП, от 27 ноября 2018 г. № 1441-ПП, от 15 июля 2020 г. № 977-ПП, от 23 декабря 2020 г. № 2330-ПП, от 31 августа 2021 г. № 1372-ПП):

1.1. Листы Н7-7-1-2, Н7-7-1-4, Н7-7-2-1 и Н7-7-2-3 карты градостроительного зонирования «Границы территориальных зон и виды разрешенного использования земельных участков и объектов капитального строительства. Южный административный округ города Москвы» раздела 1 книги 7 территориальной части правил землепользования и застройки приложения к постановлению изложить в редакции согласно приложению 1 к настоящему постановлению.

1.2. Листы Н7-7-1-2, Н7-7-1-4, Н7-7-2-1 и Н7-7-2-3 карты градостроительного зонирования «Границы территориальных зон, подзон территориальных зон и предельные параметры разрешенного строительства, реконструкции объектов капитального строительства. Южный административный округ города Москвы» раздела 1 книги 7 территориальной части правил землепользования и застройки приложения к постановлению изложить в редакции согласно приложению 2 к настоящему постановлению.

2. Контроль за выполнением настоящего постановления возложить на заместителя Мэра Москвы в Правительстве Москвы по вопросам градостроительной политики и строительства Бочкарева А.Ю.

Мэр Москвы **С.С.Собянин**

Приложение 2
к постановлению Правительства Москвы
от 4 мая 2022 г. № 809-ПП

**Внесение изменений в приложение к постановлению Правительства Москвы
от 28 марта 2017 г. № 120-ПП**

Книга 7

Карта градостроительного зонирования

Границы территориальных зон, подзон территориальных зон и предельные параметры разрешенного строительства, реконструкции объектов капитального строительства
Южный административный округ города Москвы



О внесении изменений в постановление Правительства Москвы от 28 марта 2017 г. № 120-ПП

Постановление Правительства Москвы от 4 мая 2022 года № 810-ПП

В соответствии с Градостроительным кодексом Российской Федерации, Законом города Москвы от 25 июня 2008 г. № 28 «Градостроительный кодекс города Москвы», постановлением Правительства Москвы от 7 апреля 2009 г. № 270-ПП «О создании Городской комиссии по вопросам градостроительства, землепользования и застройки при Правительстве Москвы и об утверждении положений о Городской и окружной комиссиях по вопросам градостроительства, землепользования и застройки при Правительстве Москвы» **Правительство Москвы постановляет:**

1. Внести изменения в постановление Правительства Москвы от 28 марта 2017 г. № 120-ПП «Об утверждении правил землепользования и застройки города Москвы»:

1.1. Лист С10-9-1-1 карты градостроительного зонирования «Границы территориальных зон и виды разрешенного использования земельных участков и объектов капитального строительства. Поселение Краснопахорское города Москвы» раздела 1 книги 13 территориальной части правил землепользования и застройки приложения к постановлению изложить в редакции согласно приложению 1 к настоящему постановлению.

1.2. Лист С10-9-1-1 карты градостроительного зонирования «Границы территориальных зон, подзон территориальных зон и предельные параметры разрешенного строительства, реконструкции объектов капитального строительства. Поселение Краснопахорское города Москвы» раздела 1 книги 13 территориальной части правил землепользования и застройки приложения к постановлению изложить в редакции согласно приложению 2 к настоящему постановлению.

1.3. Пункт 30 раздела 3 книги 13 территориальной части правил землепользования и застройки приложения к постановлению признать утратившим силу.

2. Контроль за выполнением настоящего постановления возложить на заместителя Мэра Москвы в Правительстве Москвы по вопросам градостроительной политики и строительства Бочкарева А.Ю.

Мэр Москвы **С.С.Собянин**

Приложение 1
к постановлению Правительства Москвы
от 4 мая 2022 г. № 810-ПП

**Внесение изменения в приложение к постановлению Правительства Москвы
от 28 марта 2017 г. № 120-ПП**

Книга 13
Троицкий административный округ города Москвы
Карта градостроительного зонирования
Границы территориальных зон и виды разрешенного использования
земельных участков и объектов капитального строительства
поселение Краснопахорское города Москвы



Приложение 2
к постановлению Правительства Москвы
от 4 мая 2022 г. № 810-ПП

**Внесение изменения в приложение к постановлению Правительства Москвы
от 28 марта 2017 г. № 120-ПП**

Книга 13
Троицкий административный округ города Москвы
Карта градостроительного зонирования
Границы территориальных зон, подзон территориальных зон и предельные параметры
разрешенного строительства, реконструкции объектов капитального строительства
поселение Краснопахорское города Москвы



О внесении изменений в постановление Правительства Москвы от 28 марта 2017 г. № 120-ПП

Постановление Правительства Москвы от 4 мая 2022 года № 813-ПП

В соответствии с Градостроительным кодексом Российской Федерации, Законом города Москвы от 25 июня 2008 г. № 28 «Градостроительный кодекс города Москвы», постановлением Правительства Москвы от 7 апреля 2009 г. № 270-ПП «О создании Городской комиссии по вопросам градостроительства, землепользования и застройки при Правительстве Москвы и об утверждении положений о Городской и окружной комиссиях по вопросам градостроительства, землепользования и застройки при Правительстве Москвы» **Правительство Москвы постановляет:**

1. Внести изменения в постановление Правительства Москвы от 28 марта 2017 г. № 120-ПП «Об утверждении правил землепользования и застройки города Москвы» (в редакции постановления Правительства Москвы от 5 октября 2021 г. № 1573-ПП):

1.1. Листы К6-8-2-3, К6-8-2-4, К6-8-4-1 и К6-8-4-2 карты градостроительного зонирования «Границы территориальных зон и виды разрешенного использования земельных участков и объектов капитального строительства. Юго-Восточный административный округ города Москвы» раздела 1 книги 6 территориальной части правил землепользования и застройки приложения к постановлению изложить в редакции согласно приложению 1 к настоящему постановлению.

1.2. Листы К6-8-2-3, К6-8-2-4, К6-8-4-1 и К6-8-4-2 карты градостроительного зонирования «Границы территориальных зон, подзон территориальных зон и предельные параметры разрешенного строительства, реконструкции объектов капитального строительства. Юго-Восточный административный округ города Москвы» раздела 1 книги 6 территориальной части правил землепользования и застройки приложения к постановлению изложить в редакции согласно приложению 2 к настоящему постановлению.

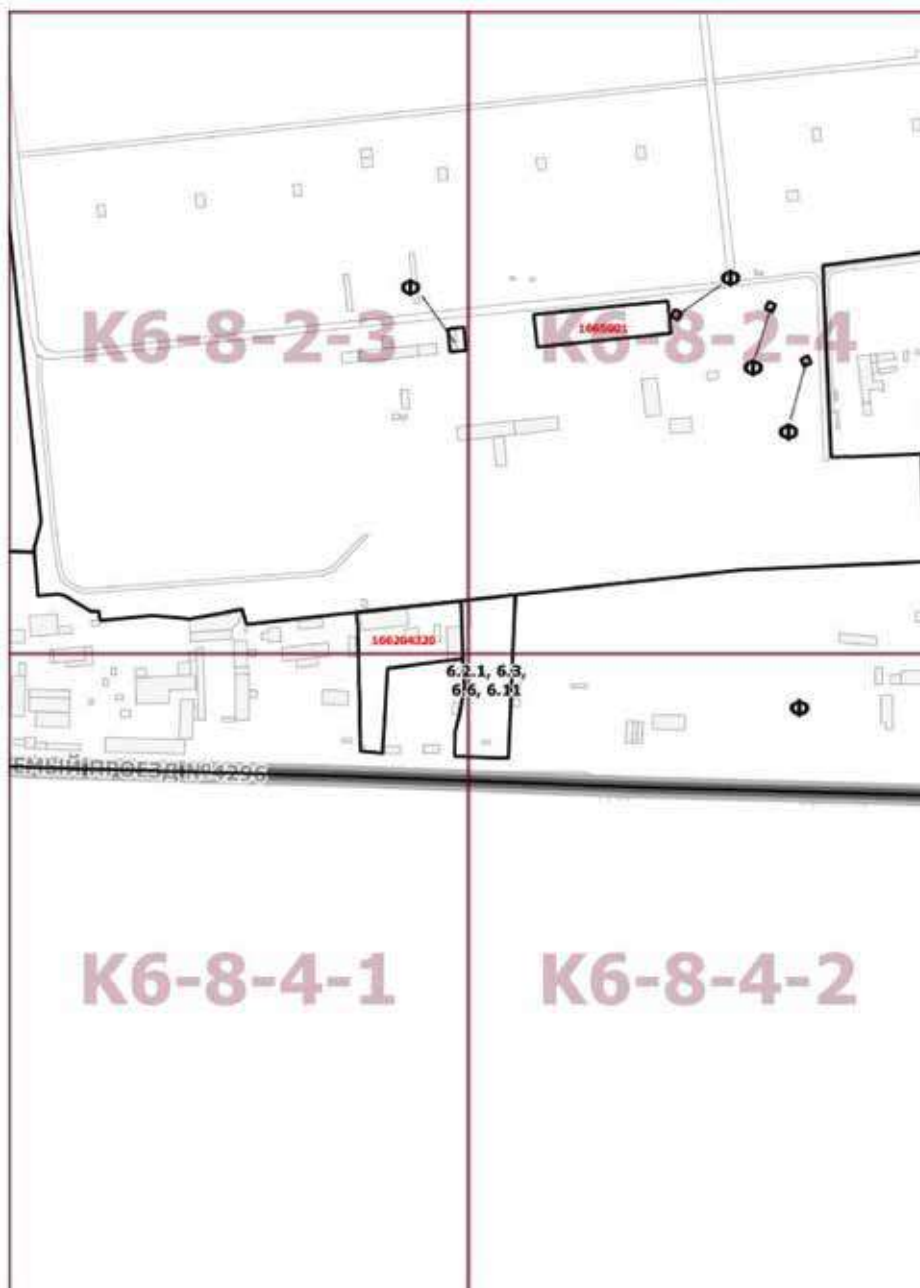
2. Контроль за выполнением настоящего постановления возложить на заместителя Мэра Москвы в Правительстве Москвы по вопросам градостроительной политики и строительства Бочкарева А.Ю.

Мэр Москвы **С.С.Собянин**

Приложение 1
к постановлению Правительства Москвы
от 4 мая 2022 г. № 813-ПП

Внесение изменений в приложение к постановлению Правительства Москвы
от 28 марта 2017 г. № 120-ПП

Книга 6
Карта градостроительного зонирования
Границы территориальных зон и виды разрешенного использования
земельных участков и объектов капитального строительства
Юго-Восточный административный округ города Москвы



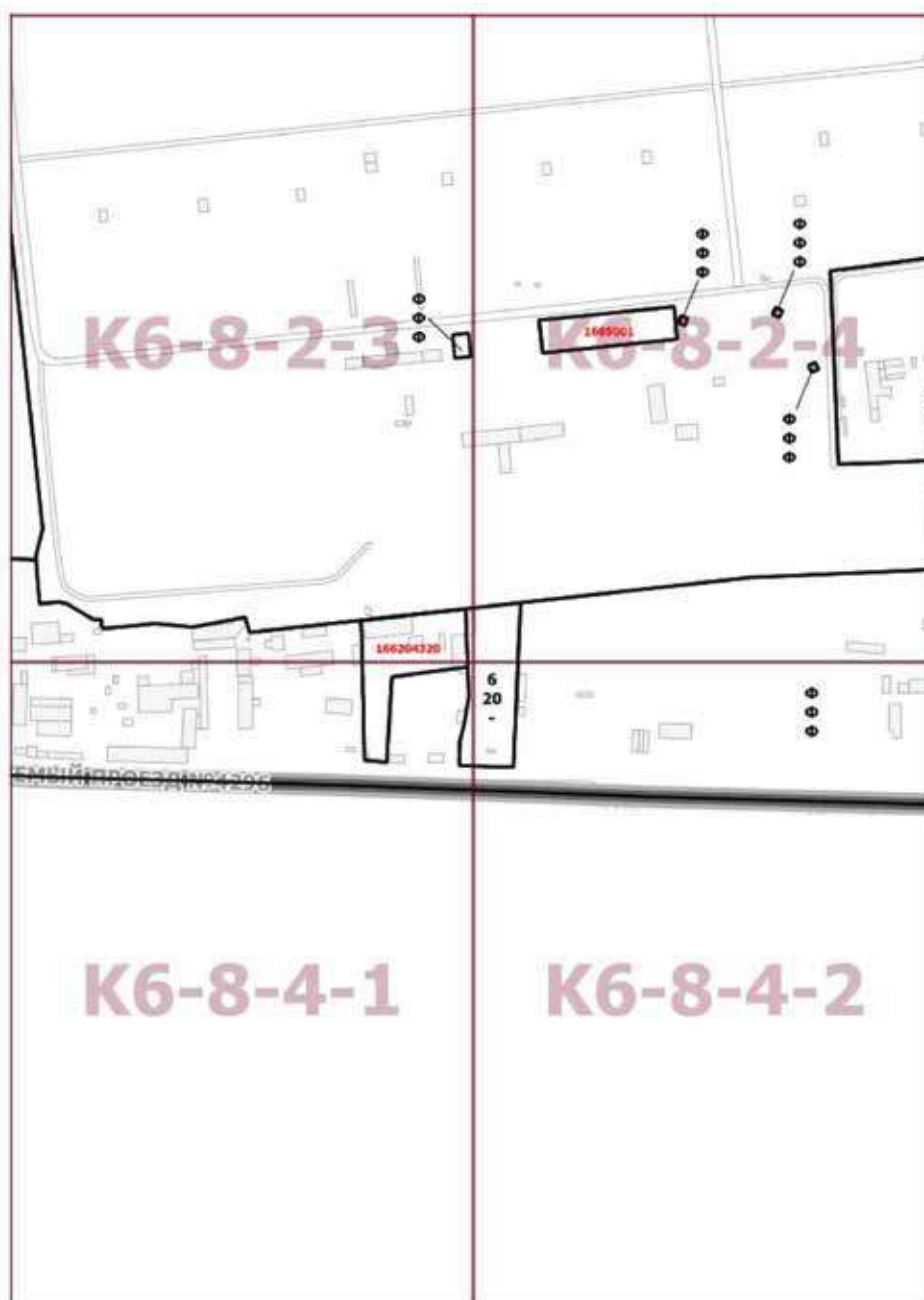
Приложение 2
к постановлению Правительства Москвы
от 4 мая 2022 г. № 813-ПП

**Внесение изменений в приложение к постановлению Правительства Москвы
от 28 марта 2017 г. № 120-ПП**

Книга 6

Карта градостроительного зонирования

Границы территориальных зон, подзон территориальных зон и предельные параметры разрешенного строительства, реконструкции объектов капитального строительства
Юго-Восточный административный округ города Москвы



О внесении изменений в постановление Правительства Москвы от 28 марта 2017 г. № 120-ПП

Постановление Правительства Москвы от 4 мая 2022 года № 814-ПП

В соответствии с Градостроительным кодексом Российской Федерации, Законом города Москвы от 25 июня 2008 г. № 28 «Градостроительный кодекс города Москвы», постановлением Правительства Москвы от 7 апреля 2009 г. № 270-ПП «О создании Городской комиссии по вопросам градостроительства, землепользования и застройки при Правительстве Москвы и об утверждении положений о Городской и окружной комиссиях по вопросам градостроительства, землепользования и застройки при Правительстве Москвы» **Правительство Москвы постановляет:**

1. Внести изменения в постановление Правительства Москвы от 28 марта 2017 г. № 120-ПП «Об утверждении правил землепользования и застройки города Москвы» (в редакции постановлений Правительства Москвы от 16 июня 2021 г. № 870-ПП, от 27 июля 2021 г. № 1140-ПП, от 23 ноября 2021 г. № 1839-ПП, от 22 февраля 2022 г. № 251-ПП, от 26 апреля 2022 г. № 756-ПП):

1.1. Лист G4-6-4-4 карты градостроительного зонирования «Границы территориальных зон и виды разрешенного использования земельных участков и объектов капитального строительства. Северо-Восточный административный округ города Москвы» раздела 1 книги 4 территориальной части правил землепользования и застройки приложения к постановлению изложить в редакции согласно приложению 1 к настоящему постановлению.

1.2. Лист G4-6-4-4 карты градостроительного зонирования «Границы территориальных зон, подзон территориальных зон и предельные параметры разрешенного строительства, реконструкции объектов капитального строительства. Северо-Восточный административный округ города Москвы» раздела 1 книги 4 территориальной части правил землепользования и застройки приложения к постановлению изложить в редакции согласно приложению 2 к настоящему постановлению.

1.3. Раздел 2 книги 4 территориальной части правил землепользования и застройки приложения к постановлению дополнить подразделом «Пункт 573» в редакции согласно приложению 3 к настоящему постановлению.

2. Контроль за выполнением настоящего постановления возложить на заместителя Мэра Москвы в Правительстве Москвы по вопросам градостроительной политики и строительства Бочкарева А.Ю.

Мэр Москвы **С.С.Собянин**

Приложение 1
к постановлению Правительства Москвы
от 4 мая 2022 г. № 814-ПП

Внесение изменения в приложение к постановлению Правительства Москвы
от 28 марта 2017 г. № 120-ПП

Книга 4
Карта градостроительного зонирования
Границы территориальных зон и виды разрешенного использования
земельных участков и объектов капитального строительства
Северо-Восточный административный округ города Москвы



Приложение 2
к постановлению Правительства Москвы
от 4 мая 2022 г. № 814-ПП

Внесение изменения в приложение к постановлению Правительства Москвы
от 28 марта 2017 г. № 120-ПП

Книга 4

Карта градостроительного зонирования

Границы территориальных зон, подзон территориальных зон и предельные параметры разрешенного строительства, реконструкции объектов капитального строительства Северо-Восточный административный округ города Москвы



Приложение 3

к постановлению Правительства Москвы
от 4 мая 2022 г. № 814-ПП

**Внесение изменения в приложение к постановлению Правительства Москвы
от 28 марта 2017 г. № 120-ПП**

Книга 4

Северо-Восточный административный округ города Москвы

Пункт 573

Территориальная зона	102213641
Основные виды разрешенного использования	<p>4.3. Рынки. Размещение объектов капитального строительства, сооружений, предназначенных для организации постоянной или временной торговли (ярмарка, рынок, базар), с учетом того, что каждое из торговых мест не располагает торговой площадью более 200 кв.м; размещение гаражей и (или) стоянок для автомобилей сотрудников и посетителей рынка.</p> <p>4.4. Магазины. Размещение объектов капитального строительства, предназначенных для продажи товаров, торговая площадь которых составляет до 5000 кв.м.</p> <p>4.6. Общественное питание. Размещение объектов капитального строительства в целях устройства мест общественного питания (рестораны, кафе, столовые, закусочные, бары).</p> <p>4.10. Выставочно-ярмарочная деятельность. Размещение объектов капитального строительства, сооружений, предназначенных для осуществления выставочно-ярмарочной и конгрессной деятельности, включая деятельность, необходимую для обслуживания указанных мероприятий (застройка экспозиционной площади, организация питания участников мероприятий).</p> <p>5.1.2. Обеспечение занятий спортом в помещениях. Размещение спортивных клубов, спортивных залов, бассейнов, физкультурно-оздоровительных комплексов в зданиях и сооружениях</p>
Условно разрешенные виды использования	
Вспомогательные виды	
Максимальный процент застройки (%)	Не установлен
Высота застройки (м)	20
Плотность застройки (тыс.кв.м/га)	17,8
Иные показатели	Общая площадь объекта – 4670 кв.м, из них физкультурно-оздоровительный комплекс – 820 кв.м

О внесении изменений в постановление Правительства Москвы от 28 марта 2017 г. № 120-ПП

Постановление Правительства Москвы от 4 мая 2022 года № 815-ПП

В соответствии с Градостроительным кодексом Российской Федерации, Законом города Москвы от 25 июня 2008 г. № 28 «Градостроительный кодекс города Москвы», постановлениями Правительства Москвы от 7 апреля 2009 г. № 270-ПП «О создании Городской комиссии по вопросам градостроительства, землепользования и застройки при Правительстве Москвы и об утверждении положений о Городской и окружной комиссиях по вопросам градостроительства, землепользования и застройки при Правительстве Москвы» и от 22 марта 2022 г. № 438-ПП «О реализации положений пункта 2 статьи 7 Федерального закона от 14 марта 2022 г. № 58-ФЗ «О внесении изменений в отдельные законодательные акты Российской Федерации» **Правительство Москвы постановляет:**

1. Внести изменения в постановление Правительства Москвы от 28 марта 2017 г. № 120-ПП «Об утверждении правил землепользования и застройки города Москвы» (в редакции постановлений Правительства Москвы от 15 декабря 2017 г. № 1016-ПП, от 9 апреля 2019 г. № 356-ПП):

1.1. Лист F4-9-1-2 карты градостроительного зонирования «Границы территориальных зон и виды разрешенного использования земельных участков и объектов капитального строительства. Северный административный округ города Москвы» раздела 1 книги 3 территориальной части правил землепользования и застройки приложения к постановлению изложить в редакции согласно приложению 1 к настоящему постановлению.

1.2. Лист F4-9-1-2 карты градостроительного зонирования «Границы территориальных зон, подзон территориальных зон и предельные параметры разрешенного строительства, реконструкции объектов капитального строительства. Северный административный округ города Москвы» раздела 1 книги 3 территориальной части правил землепользования и застройки приложения к постановлению изложить в редакции согласно приложению 2 к настоящему постановлению.

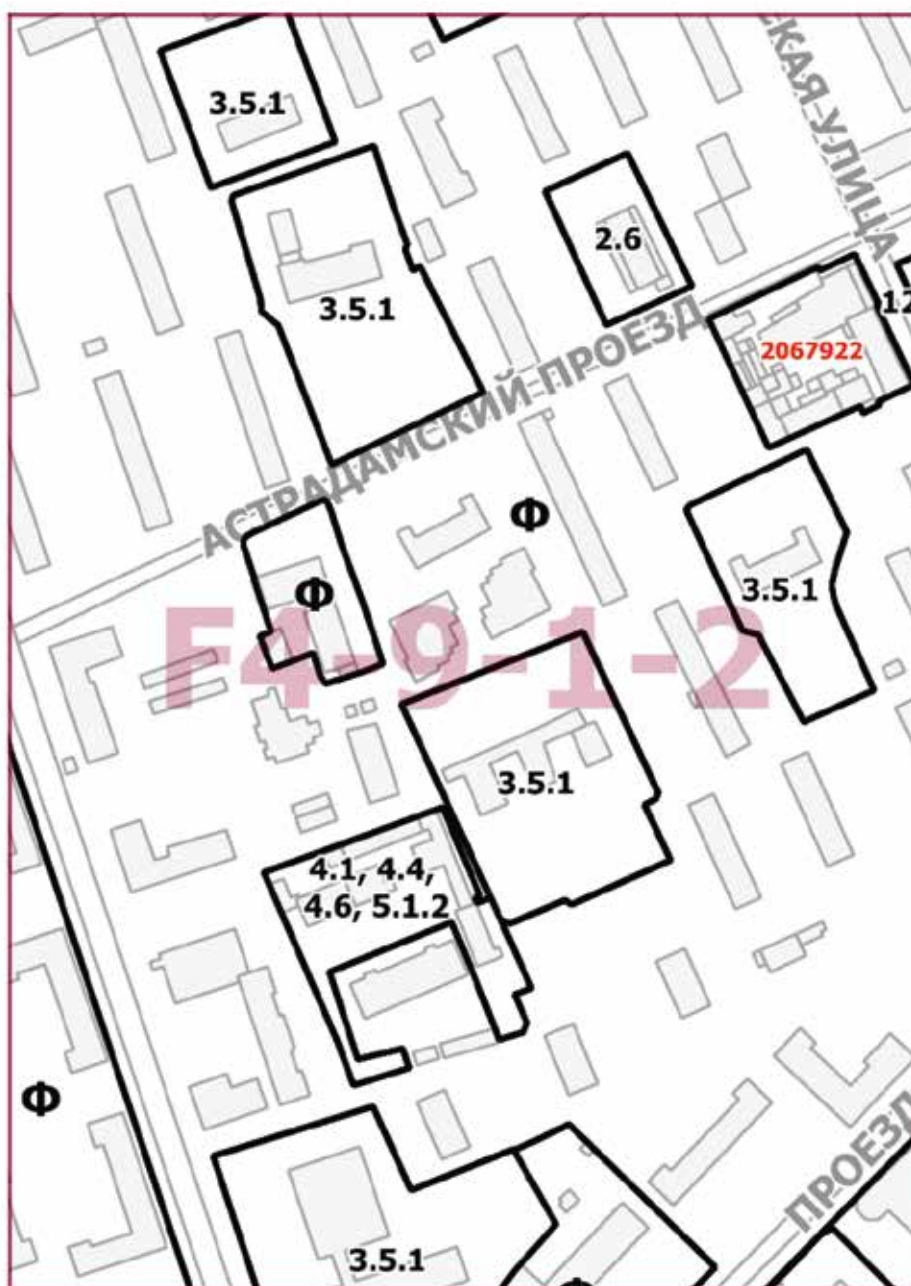
2. Контроль за выполнением настоящего постановления возложить на заместителя Мэра Москвы в Правительстве Москвы по вопросам градостроительной политики и строительства Бочкарева А.Ю.

Мэр Москвы **С.С.Собянин**

Приложение 1
к постановлению Правительства Москвы
от 4 мая 2022 г. № 815-ПП

**Внесение изменения в приложение к постановлению Правительства Москвы
от 28 марта 2017 г. № 120-ПП**

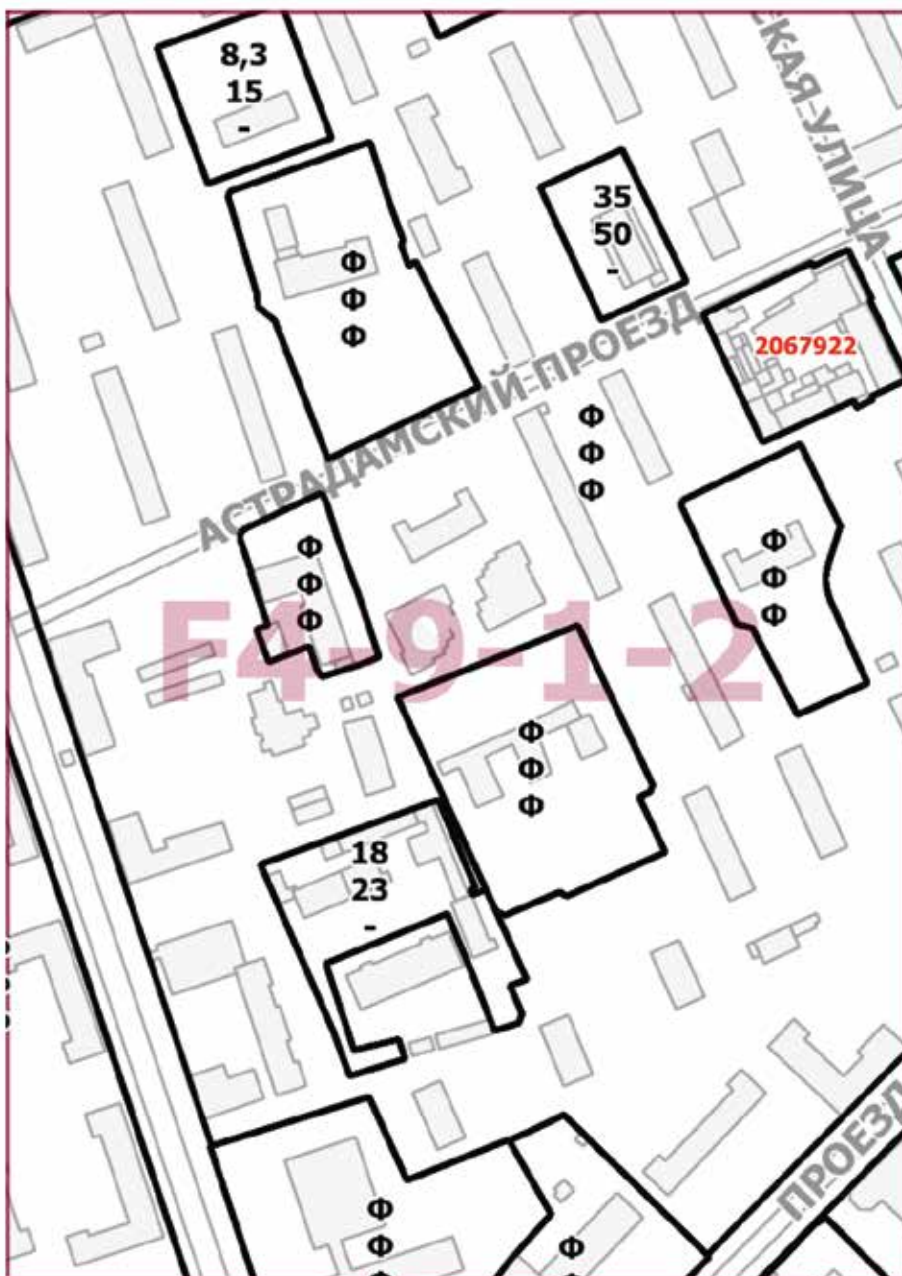
Книга 3
Карта градостроительного зонирования
Границы территориальных зон и виды разрешенного использования
земельных участков и объектов капитального строительства
Северный административный округ города Москвы



Приложение 2
к постановлению Правительства Москвы
от 4 мая 2022 г. № 815-ПП

Внесение изменения в приложение к постановлению Правительства Москвы
от 28 марта 2017 г. № 120-ПП

Книга 3
Карта градостроительного зонирования
Границы территориальных зон, подзон территориальных зон и предельные параметры
разрешенного строительства, реконструкции объектов капитального строительства
Северный административный округ города Москвы



О внесении изменений в постановление Правительства Москвы от 28 марта 2017 г. № 120-ПП

Постановление Правительства Москвы от 4 мая 2022 года № 816-ПП

В соответствии с Градостроительным кодексом Российской Федерации, Законом города Москвы от 25 июня 2008 г. № 28 «Градостроительный кодекс города Москвы», постановлением Правительства Москвы от 7 апреля 2009 г. № 270-ПП «О создании Городской комиссии по вопросам градостроительства, землепользования и застройки при Правительстве Москвы и об утверждении положений о Городской и окружной комиссиях по вопросам градостроительства, землепользования и застройки при Правительстве Москвы» **Правительство Москвы постановляет:**

1. Внести изменения в постановление Правительства Москвы от 28 марта 2017 г. № 120-ПП «Об утверждении правил землепользования и застройки города Москвы»:

1.1. Лист Е5-1-4-4 карты градостроительного зонирования «Границы территориальных зон и виды разрешенного использования земельных участков и объектов капитального строительства. Западный административный округ города Москвы» раздела 1 книги 9 территориальной части правил землепользования и застройки приложения к постановлению изложить в редакции согласно приложению 1 к настоящему постановлению.

1.2. Лист Е5-1-4-4 карты градостроительного зонирования «Границы территориальных зон, подзон территориальных зон и предельные параметры разрешенного строительства, реконструкции объектов капитального строительства. Западный административный округ города Москвы» раздела 1 книги 9 территориальной части правил землепользования и застройки приложения к постановлению изложить в редакции согласно приложению 2 к настоящему постановлению.

2. Контроль за выполнением настоящего постановления возложить на заместителя Мэра Москвы в Правительстве Москвы по вопросам градостроительной политики и строительства Бочкарева А.Ю.

Мэр Москвы **С.С.Собянин**

Приложение 1
к постановлению Правительства Москвы
от 4 мая 2022 г. № 816-ПП

**Внесение изменения в приложение к постановлению Правительства Москвы
от 28 марта 2017 г. № 120-ПП**

Книга 9
Карта градостроительного зонирования
Границы территориальных зон и виды разрешенного использования
земельных участков и объектов капитального строительства
Западный административный округ города Москвы



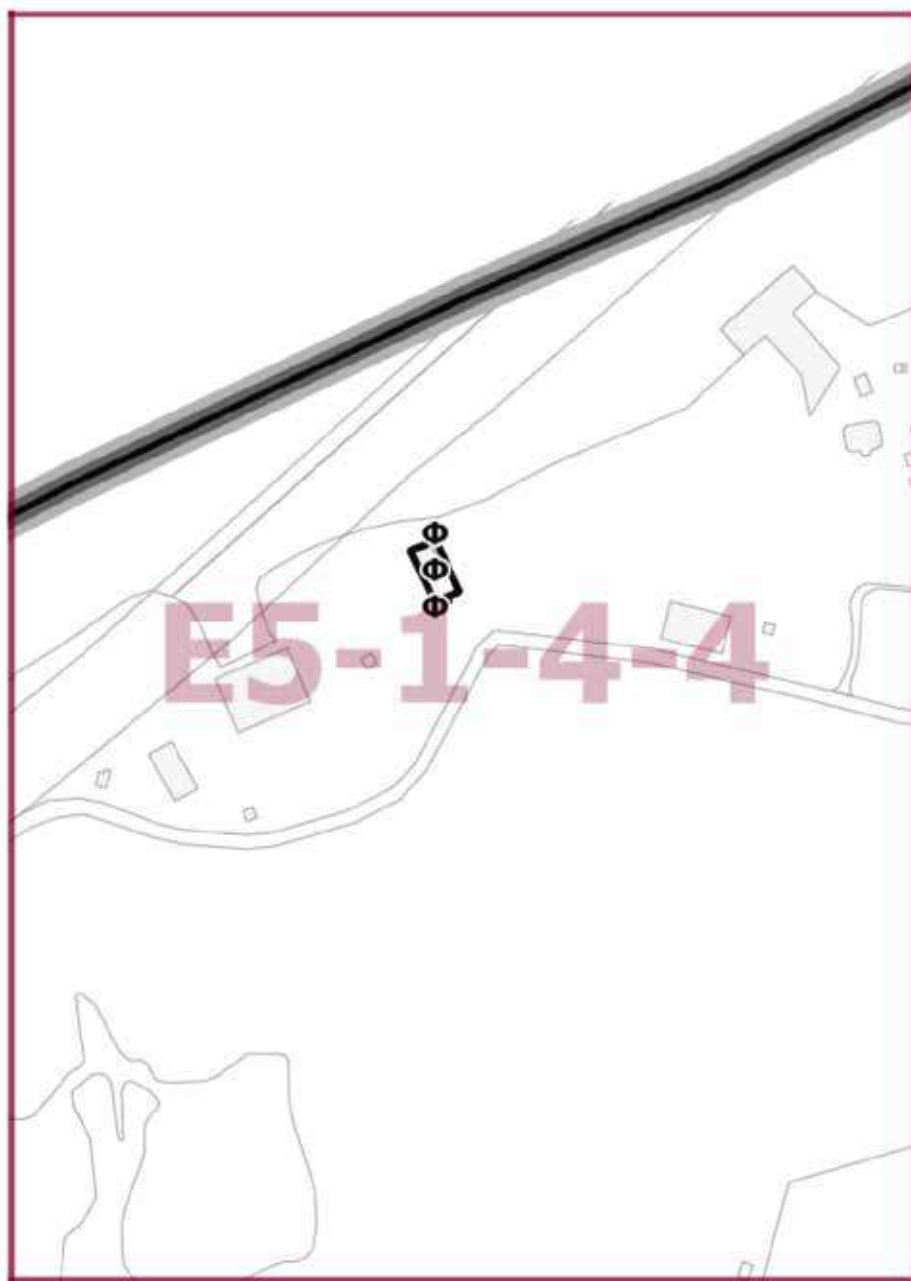
Приложение 2
к постановлению Правительства Москвы
от 4 мая 2022 г. № 816-ПП

**Внесение изменения в приложение к постановлению Правительства Москвы
от 28 марта 2017 г. № 120-ПП**

Книга 9

Карта градостроительного зонирования

Границы территориальных зон, подзон территориальных зон и предельные параметры
разрешенного строительства, реконструкции объектов капитального строительства
Западный административный округ города Москвы



О внесении изменения в постановление Правительства Москвы от 28 марта 2017 г. № 120-ПП

Постановление Правительства Москвы от 4 мая 2022 года № 817-ПП

В соответствии с Градостроительным кодексом Российской Федерации, Законом города Москвы от 25 июня 2008 г. № 28 «Градостроительный кодекс города Москвы» **Правительство Москвы постановляет:**

1. Внести изменение в постановление Правительства Москвы от 28 марта 2017 г. № 120-ПП «Об утверждении правил землепользования и застройки города Москвы» (в редакции постановлений Правительства Москвы от 30 апреля 2020 г. № 510-ПП, от 20 июля 2020 г. № 1017-ПП, от 1 сентября 2020 г. № 1437-ПП, от 2 ноября 2021 г. № 1729-ПП), изложив лист G7-2-1-4 карты градостроительного зонирования «Границы территориальных зон и виды разрешенного использования земельных участков и объектов капитального строительства. Южный административный округ города Москвы» раздела 1 книги 7 территориальной части правил землепользования и застройки приложения к постановлению в редакции согласно приложению к настоящему постановлению.

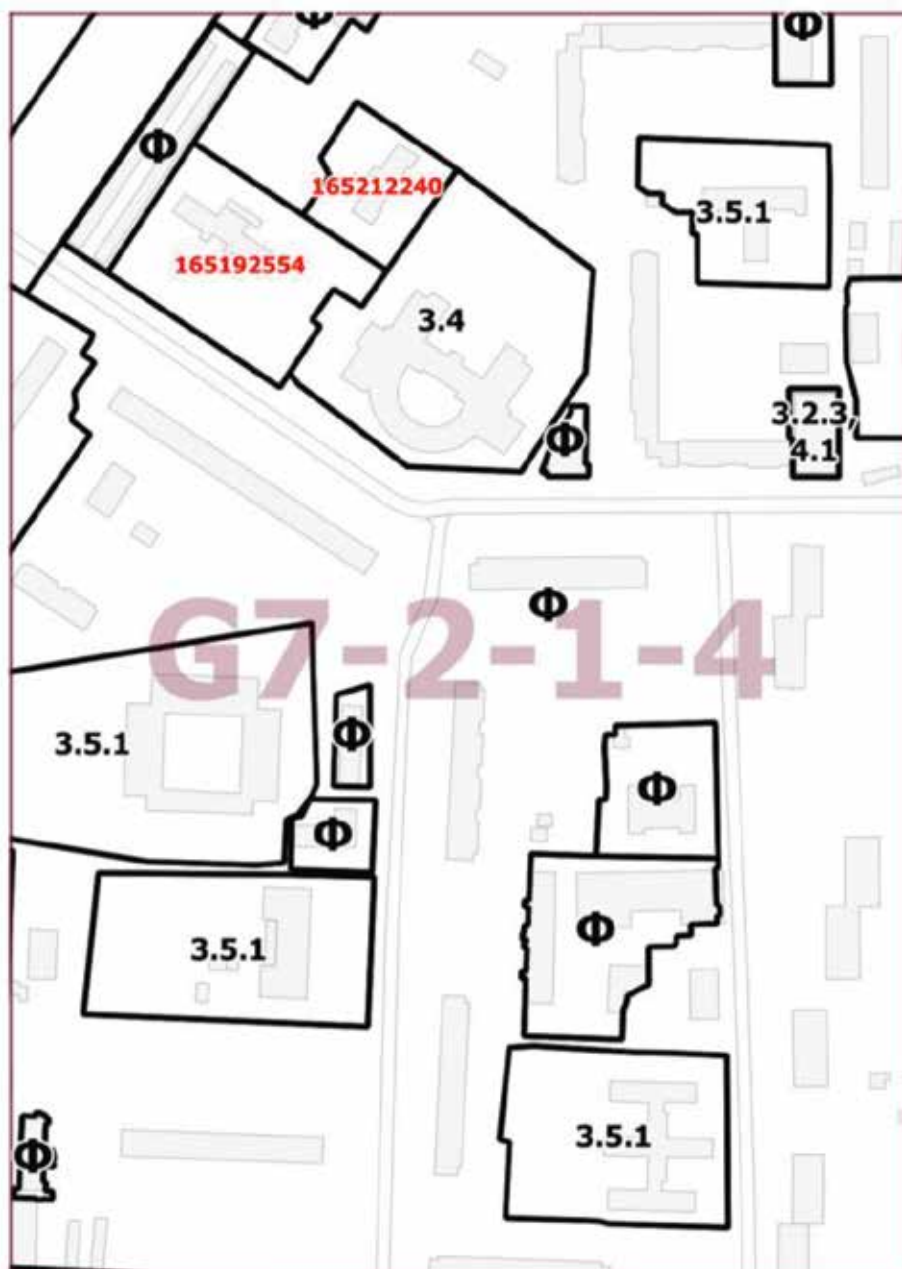
2. Контроль за выполнением настоящего постановления возложить на заместителя Мэра Москвы в Правительстве Москвы по вопросам градостроительной политики и строительства Бочкарева А.Ю.

Мэр Москвы **С.С.Собянин**

Приложение
к постановлению Правительства Москвы
от 4 мая 2022 г. № 817-ПП

**Внесение изменения в приложение к постановлению Правительства Москвы
от 28 марта 2017 г. № 120-ПП**

Книга 7
Карта градостроительного зонирования
Границы территориальных зон и виды разрешенного использования
земельных участков и объектов капитального строительства
Южный административный округ города Москвы



О внесении изменений в постановление Правительства Москвы от 28 марта 2017 г. № 120-ПП

Постановление Правительства Москвы от 4 мая 2022 года № 818-ПП

В соответствии с Градостроительным кодексом Российской Федерации, Законом города Москвы от 25 июня 2008 г. № 28 «Градостроительный кодекс города Москвы», постановлением Правительства Москвы от 7 апреля 2009 г. № 270-ПП «О создании Городской комиссии по вопросам градостроительства, землепользования и застройки при Правительстве Москвы и об утверждении положений о Городской и окружной комиссиях по вопросам градостроительства, землепользования и застройки при Правительстве Москвы» **Правительство Москвы постановляет:**

1. Внести изменения в постановление Правительства Москвы от 28 марта 2017 г. № 120-ПП «Об утверждении правил землепользования и застройки города Москвы»:

1.1. Лист F4-7-3-2 карты градостроительного зонирования «Границы территориальных зон и виды разрешенного использования земельных участков и объектов капитального строительства. Северный административный округ города Москвы» раздела 1 книги 3 территориальной части правил землепользования и застройки приложения к постановлению изложить в редакции согласно приложению 1 к настоящему постановлению.

1.2. Лист F4-7-3-2 карты градостроительного зонирования «Границы территориальных зон, подзон территориальных зон и предельные параметры разрешенного строительства, реконструкции объектов капитального строительства. Северный административный округ города Москвы» раздела 1 книги 3 территориальной части правил землепользования и застройки приложения к постановлению изложить в редакции согласно приложению 2 к настоящему постановлению.

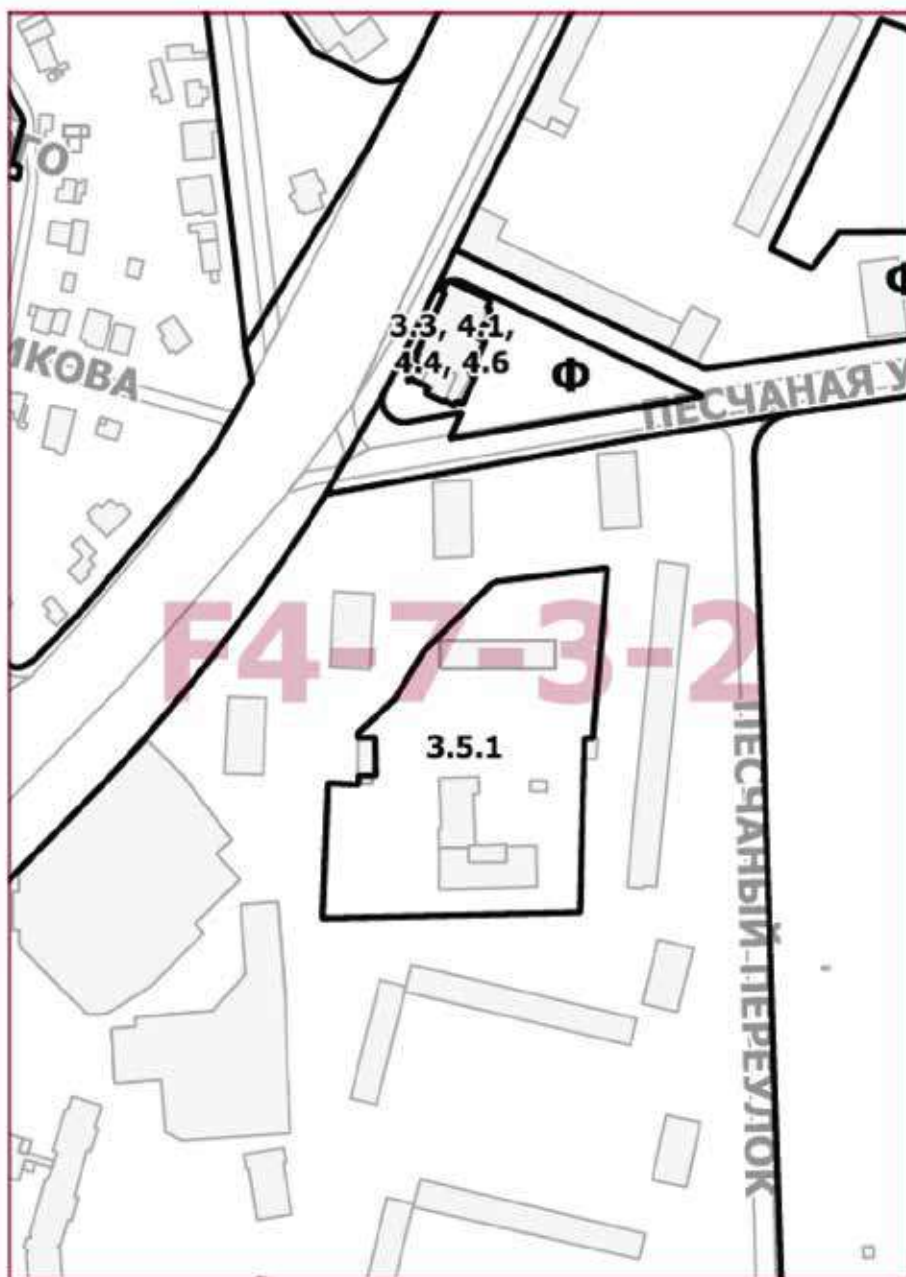
2. Контроль за выполнением настоящего постановления возложить на заместителя Мэра Москвы в Правительстве Москвы по вопросам градостроительной политики и строительства Бочкарева А.Ю.

Мэр Москвы **С.С.Собянин**

Приложение 1
к постановлению Правительства Москвы
от 4 мая 2022 г. № 818-ПП

Внесение изменения в приложение к постановлению Правительства Москвы
от 28 марта 2017 г. № 120-ПП

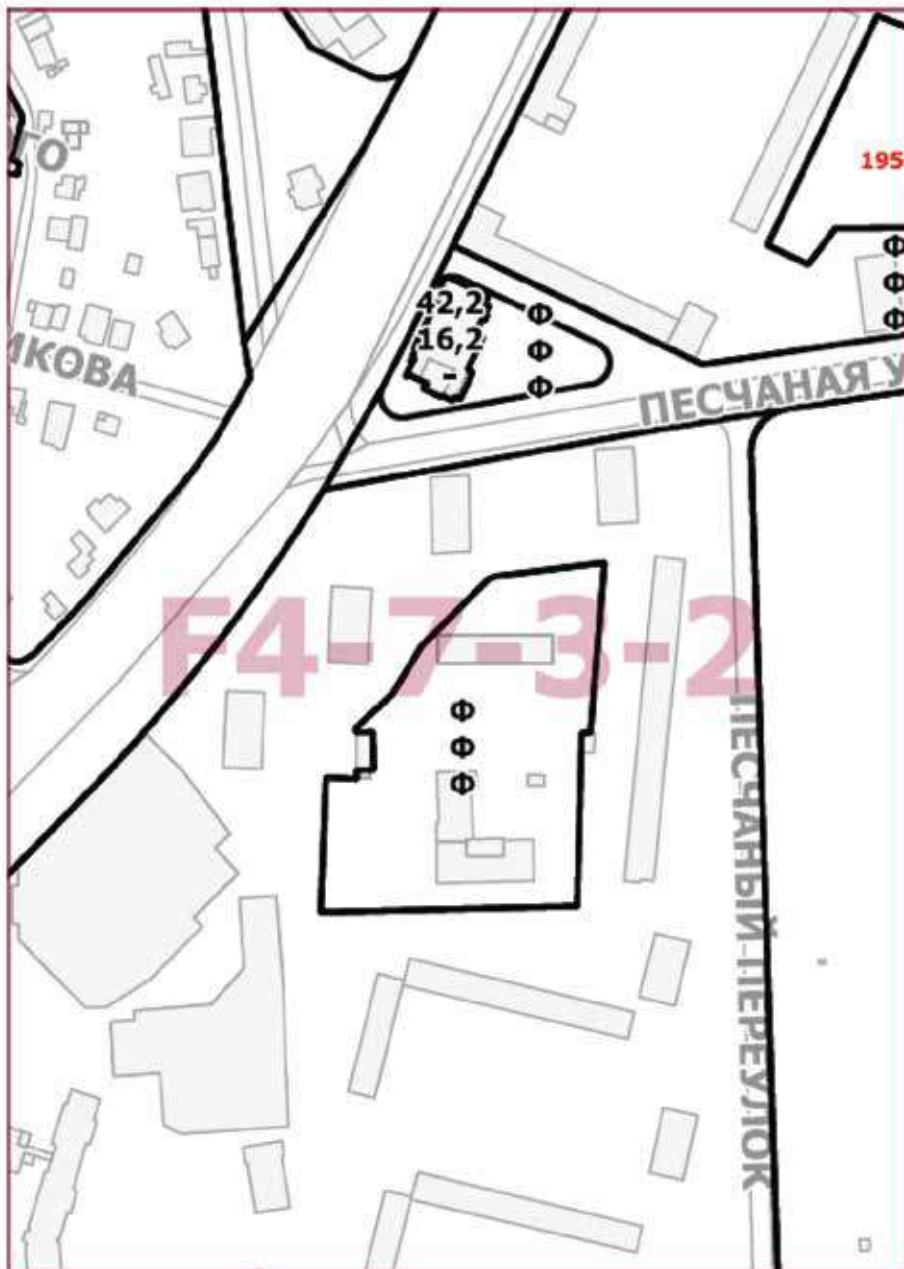
Книга 3
Карта градостроительного зонирования
Границы территориальных зон и виды разрешенного использования
земельных участков и объектов капитального строительства
Северный административный округ города Москвы



Приложение 2
к постановлению Правительства Москвы
от 4 мая 2022 г. № 818-ПП

Внесение изменения в приложение к постановлению Правительства Москвы
от 28 марта 2017 г. № 120-ПП

Книга 3
Карта градостроительного зонирования
Границы территориальных зон, подзон территориальных зон и предельные параметры
разрешенного строительства, реконструкции объектов капитального строительства
Северный административный округ города Москвы



О внесении изменений в постановление Правительства Москвы от 28 марта 2017 г. № 120-ПП

Постановление Правительства Москвы от 4 мая 2022 года № 819-ПП

В соответствии с Градостроительным кодексом Российской Федерации, Законом города Москвы от 25 июня 2008 г. № 28 «Градостроительный кодекс города Москвы», постановлением Правительства Москвы от 7 апреля 2009 г. № 270-ПП «О создании Городской комиссии по вопросам градостроительства, землепользования и застройки при Правительстве Москвы и об утверждении положений о Городской и окружной комиссиях по вопросам градостроительства, землепользования и застройки при Правительстве Москвы» **Правительство Москвы постановляет:**

1. Внести изменения в постановление Правительства Москвы от 28 марта 2017 г. № 120-ПП «Об утверждении правил землепользования и застройки города Москвы» (в редакции постановления Правительства Москвы от 24 декабря 2019 г. № 1833-ПП):

1.1. Лист С7-5-2-4 карты градостроительного зонирования «Границы территориальных зон и виды разрешенного использования земельных участков и объектов капитального строительства. Поселение Внуковское города Москвы» раздела 1 книги 12 территориальной части правил землепользования и застройки приложения к постановлению изложить в редакции согласно приложению 1 к настоящему постановлению.

1.2. Лист С7-5-2-4 карты градостроительного зонирования «Границы территориальных зон, подзон территориальных зон и предельные параметры разрешенного строительства, реконструкции объектов капитального строительства. Поселение Внуковское города Москвы» раздела 1 книги 12 территориальной части правил землепользования и застройки приложения к постановлению изложить в редакции согласно приложению 2 к настоящему постановлению.

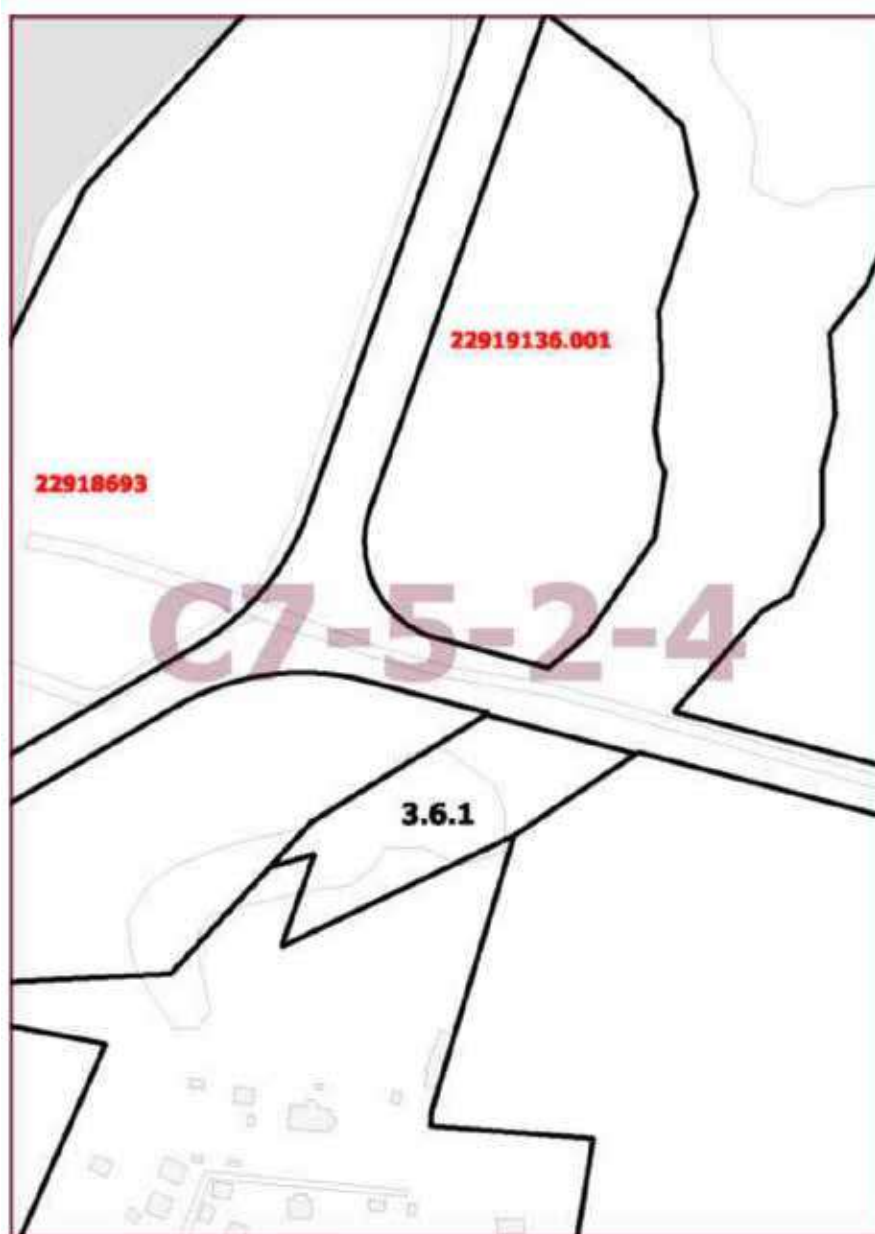
2. Контроль за выполнением настоящего постановления возложить на заместителя Мэра Москвы в Правительстве Москвы по вопросам градостроительной политики и строительства Бочкарева А.Ю.

Мэр Москвы **С.С.Собянин**

Приложение 1
к постановлению Правительства Москвы
от 4 мая 2022 г. № 819-ПП

**Внесение изменения в приложение к постановлению Правительства Москвы
от 28 марта 2017 г. № 120-ПП**

Книга 12
Новомосковский административный округ города Москвы
Карта градостроительного зонирования
Границы территориальных зон и виды разрешенного использования
земельных участков и объектов капитального строительства
поселение Внуковское города Москвы



Приложение 2
к постановлению Правительства Москвы
от 4 мая 2022 г. № 819-ПП

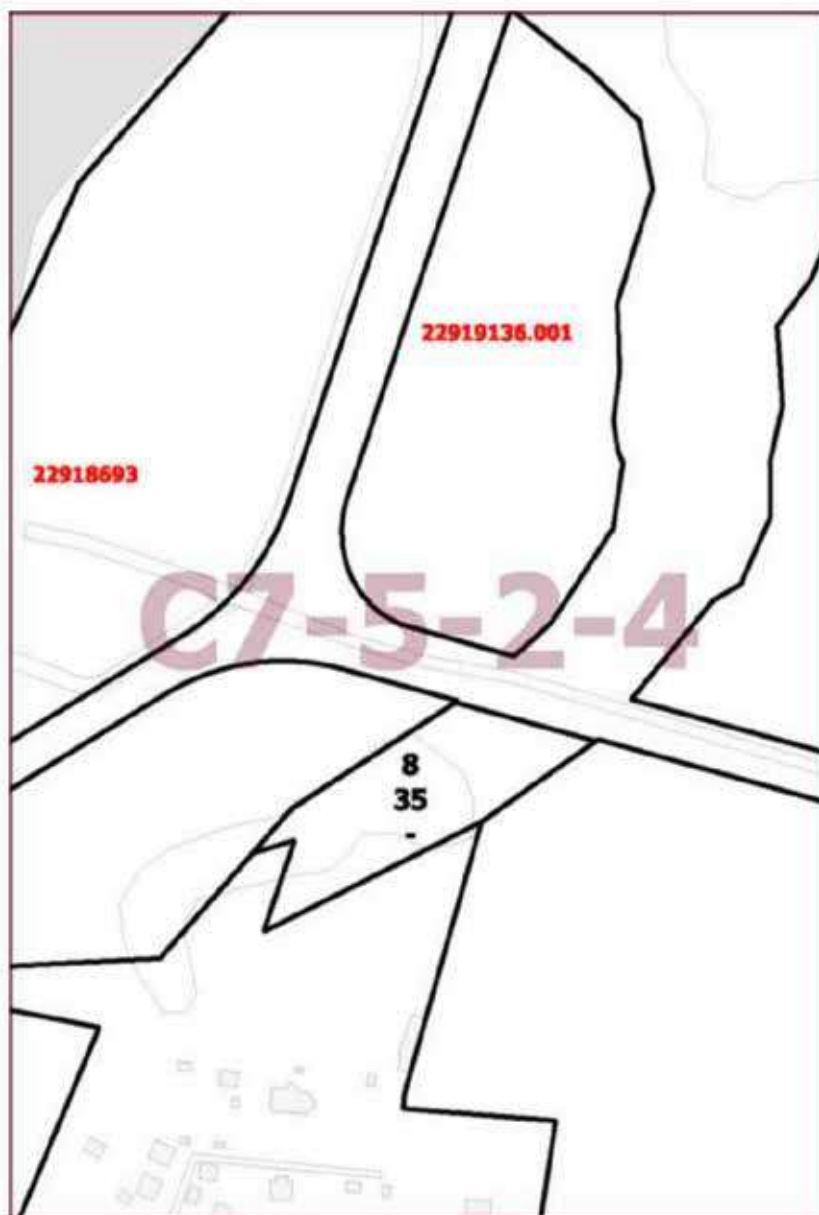
**Внесение изменения в приложение к постановлению Правительства Москвы
от 28 марта 2017 г. № 120-ПП**

Книга 12

Новомосковский административный округ города Москвы

Карта градостроительного зонирования

Границы территориальных зон, подзон территориальных зон и предельные параметры
разрешенного строительства, реконструкции объектов капитального строительства
поселение Внуковское города Москвы



О внесении изменения в постановление Правительства Москвы от 28 марта 2017 г. № 120-ПП

Постановление Правительства Москвы от 4 мая 2022 года № 820-ПП

В соответствии с Градостроительным кодексом Российской Федерации, Законом города Москвы от 25 июня 2008 г. № 28 «Градостроительный кодекс города Москвы», постановлением Правительства Москвы от 7 апреля 2009 г. № 270-ПП «О создании Городской комиссии по вопросам градостроительства, землепользования и застройки при Правительстве Москвы и об утверждении положений о Городской и окружной комиссиях по вопросам градостроительства, землепользования и застройки при Правительстве Москвы» **Правительство Москвы постановляет:**

1. Внести изменение в постановление Правительства Москвы от 28 марта 2017 г. № 120-ПП «Об утверждении правил землепользования и застройки города Москвы» (в редакции постановлений Правительства Москвы от 20 июня 2018 г. № 601-ПП, от 25 сентября 2019 г. № 1256-ПП, от 17 декабря 2019 г. № 1740-ПП, от 1 марта 2022 г. № 281-ПП), изложив лист Н5-3-4-4 карты градостроительного зонирования «Границы территориальных зон, подзон территориальных зон и предельные параметры разрешенного строительства, реконструкции объектов капитального строительства. Восточный административный округ города Москвы» раздела 1 книги 5 территориальной части правил землепользования и застройки приложения к постановлению в редакции согласно приложению к настоящему постановлению.

2. Контроль за выполнением настоящего постановления возложить на заместителя Мэра Москвы в Правительстве Москвы по вопросам градостроительной политики и строительства Бочкарева А.Ю.

Мэр Москвы **С.С.Собянин**

Приложение
к постановлению Правительства Москвы
от 4 мая 2022 г. № 820-ПП

**Внесение изменения в приложение к постановлению Правительства Москвы
от 28 марта 2017 г. № 120-ПП**

Книга 5

Карта градостроительного зонирования

Границы территориальных зон, подзон территориальных зон и предельные параметры
разрешенного строительства, реконструкции объектов капитального строительства
Восточный административный округ города Москвы



О внесении изменений в постановление Правительства Москвы от 28 марта 2017 г. № 120-ПП

Постановление Правительства Москвы от 4 мая 2022 года № 821-ПП

В соответствии с Градостроительным кодексом Российской Федерации, Законом города Москвы от 25 июня 2008 г. № 28 «Градостроительный кодекс города Москвы», постановлением Правительства Москвы от 7 апреля 2009 г. № 270-ПП «О создании Городской комиссии по вопросам градостроительства, землепользования и застройки при Правительстве Москвы и об утверждении положений о Городской и окружной комиссиях по вопросам градостроительства, землепользования и застройки при Правительстве Москвы» **Правительство Москвы постановляет:**

1. Внести изменения в постановление Правительства Москвы от 28 марта 2017 г. № 120-ПП «Об утверждении правил землепользования и застройки города Москвы» (в редакции постановлений Правительства Москвы от 22 апреля 2019 г. № 427-ПП, от 1 декабря 2020 г. № 2113-ПП, от 3 августа 2021 г. № 1210-ПП, от 5 октября 2021 г. № 1569-ПП), изложив листы I6-2-1-1 и I6-2-1-2 карты градостроительного зонирования «Границы территориальных зон, подзон территориальных зон и предельные параметры разрешенного строительства, реконструкции объектов капитального строительства. Юго-Восточный административный округ города Москвы» раздела 1 книги 6 территориальной части правил землепользования и застройки приложения к постановлению в редакции согласно приложению к настоящему постановлению.

2. Контроль за выполнением настоящего постановления возложить на заместителя Мэра Москвы в Правительстве Москвы по вопросам градостроительной политики и строительства Бочкарева А.Ю.

Мэр Москвы **С.С.Собянин**

Приложение
к постановлению Правительства Москвы
от 4 мая 2022 г. № 821-ПП

**Внесение изменений в приложение к постановлению Правительства Москвы
от 28 марта 2017 г. № 120-ПП**

Книга 6

Карта градостроительного зонирования

Границы территориальных зон, подзон территориальных зон и предельные параметры разрешенного строительства, реконструкции объектов капитального строительства
Юго-Восточный административный округ города Москвы



О внесении изменений в постановление Правительства Москвы от 28 марта 2017 г. № 120-ПП

Постановление Правительства Москвы от 4 мая 2022 года № 832-ПП

В соответствии с Градостроительным кодексом Российской Федерации, Законом города Москвы от 25 июня 2008 г. № 28 «Градостроительный кодекс города Москвы», постановлением Правительства Москвы от 7 апреля 2009 г. № 270-ПП «О создании Городской комиссии по вопросам градостроительства, землепользования и застройки при Правительстве Москвы и об утверждении положений о Городской и окружной комиссиях по вопросам градостроительства, землепользования и застройки при Правительстве Москвы» **Правительство Москвы постановляет:**

1. Внести изменения в постановление Правительства Москвы от 28 марта 2017 г. № 120-ПП «Об утверждении правил землепользования и застройки города Москвы» (в редакции постановлений Правительства Москвы от 11 сентября 2018 г. № 1087-ПП, от 10 ноября 2020 г. № 1951-ПП):

1.1. Листы G5-5-4-1 и G5-5-4-3 карты градостроительного зонирования «Границы территориальных зон и виды разрешенного использования земельных участков и объектов капитального строительства. Центральный административный округ города Москвы» раздела 1 книги 2 территориальной части правил землепользования и застройки приложения к постановлению изложить в редакции согласно приложению 1 к настоящему постановлению.

1.2. Листы G5-5-4-1 и G5-5-4-3 карты градостроительного зонирования «Границы территориальных зон, подзон территориальных зон и предельные параметры разрешенного строительства, реконструкции объектов капитального строительства. Центральный административный округ города Москвы» раздела 1 книги 2 территориальной части правил землепользования и застройки приложения к постановлению изложить в редакции согласно приложению 2 к настоящему постановлению.

1.3. Подразделы «Пункт 728» и «Пункт 729» раздела 2 книги 2 территориальной части правил землепользования и застройки приложения к постановлению признать утратившими силу.

2. Контроль за выполнением настоящего постановления возложить на заместителя Мэра Москвы в Правительстве Москвы по вопросам градостроительной политики и строительства Бочкарева А.Ю.

Мэр Москвы **С.С.Собянин**

Приложение 2
к постановлению Правительства Москвы
от 4 мая 2022 г. № 832-ПП

Внесение изменений в приложение к постановлению Правительства Москвы
от 28 марта 2017 г. № 120-ПП

Книга 2

Карта градостроительного зонирования

Границы территориальных зон, подзон территориальных зон и предельные параметры разрешенного строительства, реконструкции объектов капитального строительства
Центральный административный округ города Москвы



О внесении изменений в постановление Правительства Москвы от 28 марта 2017 г. № 120-ПП

Постановление Правительства Москвы от 4 мая 2022 года № 833-ПП

В соответствии с Градостроительным кодексом Российской Федерации, Законом города Москвы от 25 июня 2008 г. № 28 «Градостроительный кодекс города Москвы», постановлением Правительства Москвы от 7 апреля 2009 г. № 270-ПП «О создании Городской комиссии по вопросам градостроительства, землепользования и застройки при Правительстве Москвы и об утверждении положений о Городской и окружной комиссиях по вопросам градостроительства, землепользования и застройки при Правительстве Москвы» **Правительство Москвы постановляет:**

1. Внести изменения в постановление Правительства Москвы от 28 марта 2017 г. № 120-ПП «Об утверждении правил землепользования и застройки города Москвы» (в редакции постановлений Правительства Москвы от 23 июля 2019 г. № 927-ПП, от 18 декабря 2019 г. № 1770-ПП, от 10 августа 2020 г. № 1237-ПП, от 1 июня 2021 г. № 749-ПП):

1.1. Лист G4-4-3-2 карты градостроительного зонирования «Границы территориальных зон и виды разрешенного использования земельных участков и объектов капитального строительства. Северо-Восточный административный округ города Москвы» раздела 1 книги 4 территориальной части правил землепользования и застройки приложения к постановлению изложить в редакции согласно приложению 1 к настоящему постановлению.

1.2. Лист G4-4-3-2 карты градостроительного зонирования «Границы территориальных зон, подзон территориальных зон и предельные параметры разрешенного строительства, реконструкции объектов капитального строительства. Северо-Восточный административный округ города Москвы» раздела 1 книги 4 территориальной части правил землепользования и застройки приложения к постановлению изложить в редакции согласно приложению 2 к настоящему постановлению.

1.3. Подраздел «Пункт 105» раздела 2 книги 4 территориальной части правил землепользования и застройки приложения к постановлению признать утратившим силу.

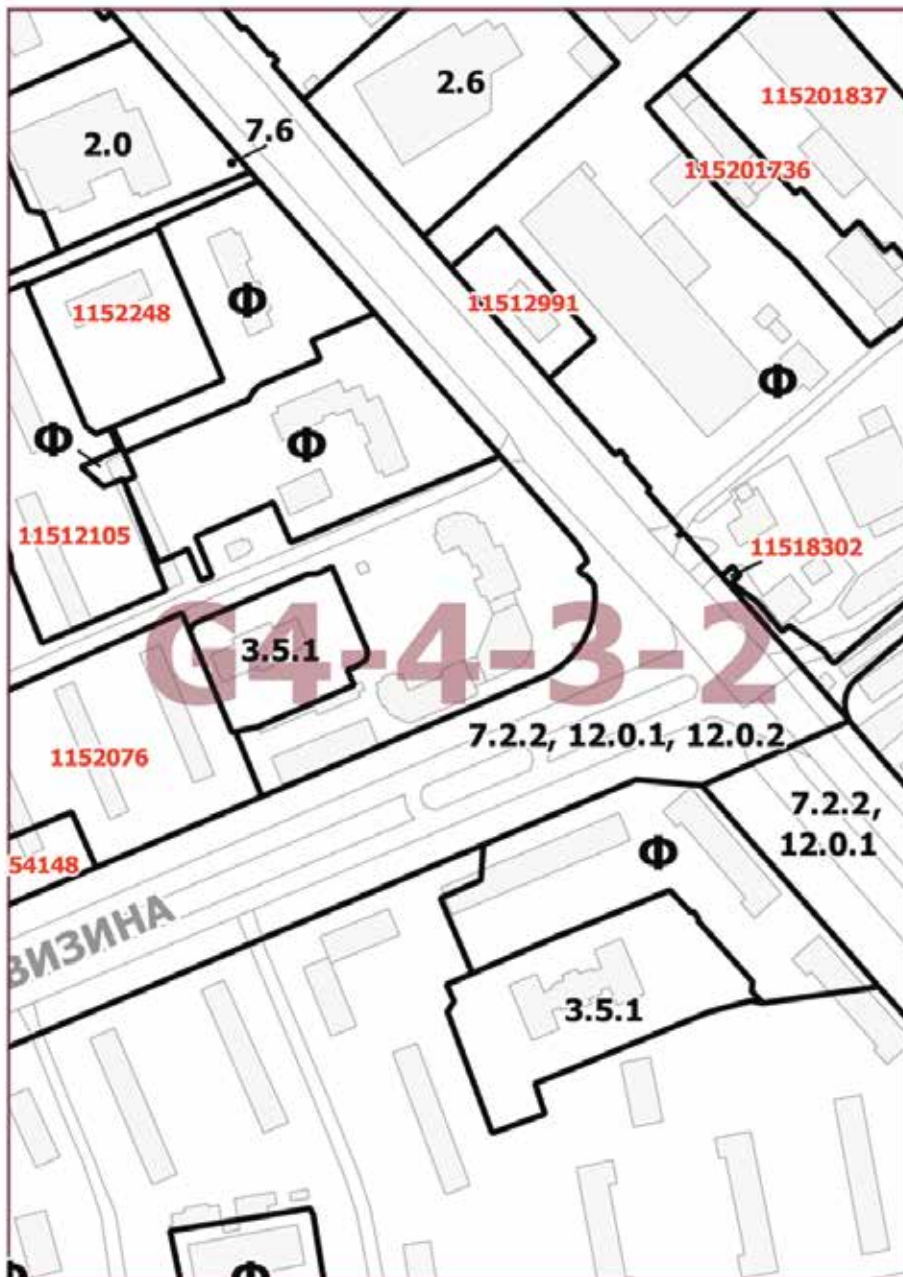
2. Контроль за выполнением настоящего постановления возложить на заместителя Мэра Москвы в Правительстве Москвы по вопросам градостроительной политики и строительства Бочкарева А.Ю.

Мэр Москвы **С.С.Собянин**

Приложение 1
к постановлению Правительства Москвы
от 4 мая 2022 г. № 833-ПП

Внесение изменения в приложение к постановлению Правительства Москвы
от 28 марта 2017 г. № 120-ПП

Книга 4
Карта градостроительного зонирования
Границы территориальных зон и виды разрешенного использования
земельных участков и объектов капитального строительства
Северо-Восточный административный округ города Москвы



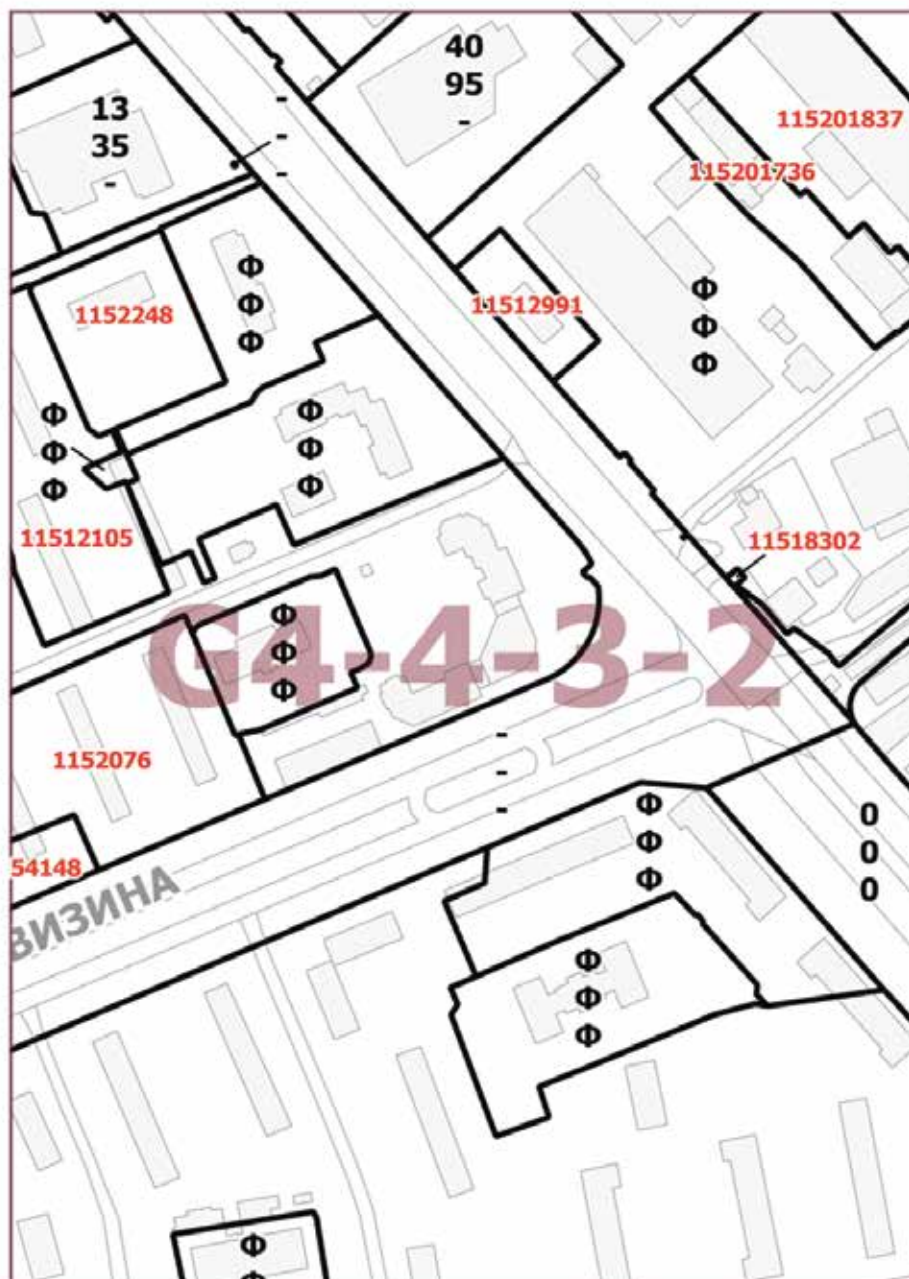
Приложение 2
к постановлению Правительства Москвы
от 4 мая 2022 г. № 833-ПП

Внесение изменения в приложение к постановлению Правительства Москвы
от 28 марта 2017 г. № 120-ПП

Книга 4

Карта градостроительного зонирования

Границы территориальных зон, подзон территориальных зон и предельные параметры
разрешенного строительства, реконструкции объектов капитального строительства
Северо-Восточный административный округ города Москвы



О внесении изменений в постановление Правительства Москвы от 28 марта 2017 г. № 120-ПП

Постановление Правительства Москвы от 4 мая 2022 года № 834-ПП

В соответствии с Градостроительным кодексом Российской Федерации, Законом города Москвы от 25 июня 2008 г. № 28 «Градостроительный кодекс города Москвы», постановлением Правительства Москвы от 7 апреля 2009 г. № 270-ПП «О создании Городской комиссии по вопросам градостроительства, землепользования и застройки при Правительстве Москвы и об утверждении положений о Городской и окружной комиссиях по вопросам градостроительства, землепользования и застройки при Правительстве Москвы» **Правительство Москвы постановляет:**

1. Внести изменения в постановление Правительства Москвы от 28 марта 2017 г. № 120-ПП «Об утверждении правил землепользования и застройки города Москвы» (в редакции постановлений Правительства Москвы от 24 марта 2020 г. № 260-ПП, от 16 февраля 2021 г. № 160-ПП, от 16 июня 2021 г. № 875-ПП):

1.1. Лист I5-9-2-1 карты градостроительного зонирования «Границы территориальных зон и виды разрешенного использования земельных участков и объектов капитального строительства. Восточный административный округ города Москвы» раздела 1 книги 5 территориальной части правил землепользования и застройки приложения к постановлению изложить в редакции согласно приложению 1 к настоящему постановлению.

1.2. Лист I5-9-2-1 карты градостроительного зонирования «Границы территориальных зон, подзон территориальных зон и предельные параметры разрешенного строительства, реконструкции объектов капитального строительства. Восточный административный округ города Москвы» раздела 1 книги 5 территориальной части правил землепользования и застройки приложения к постановлению изложить в редакции согласно приложению 2 к настоящему постановлению.

2. Контроль за выполнением настоящего постановления возложить на заместителя Мэра Москвы в Правительстве Москвы по вопросам градостроительной политики и строительства Бочкарева А.Ю.

Мэр Москвы **С.С.Собянин**

Приложение 1
к постановлению Правительства Москвы
от 4 мая 2022 г. № 834-ПП

Внесение изменения в приложение к постановлению Правительства Москвы
от 28 марта 2017 г. № 120-ПП

Книга 5
Карта градостроительного зонирования
Границы территориальных зон и виды разрешенного использования
земельных участков и объектов капитального строительства
Восточный административный округ города Москвы



Приложение 2
к постановлению Правительства Москвы
от 4 мая 2022 г. № 834-ПП

Внесение изменения в приложение к постановлению Правительства Москвы
от 28 марта 2017 г. № 120-ПП

Книга 5
Карта градостроительного зонирования
Границы территориальных зон, подзон территориальных зон и предельные параметры
разрешенного строительства, реконструкции объектов капитального строительства
Восточный административный округ города Москвы



Об утверждении проекта планировки территории транспортно-пересадочного узла «Царицыно»

Постановление Правительства Москвы от 5 мая 2022 года № 836-ПП

В соответствии с Градостроительным кодексом Российской Федерации, Законом города Москвы от 25 июня 2008 г. № 28 «Градостроительный кодекс города Москвы», постановлением Правительства Москвы от 28 марта 2017 г. № 120-ПП «Об утверждении правил землепользования и застройки города Москвы», пунктом 8.1 постановления Правительства Москвы от 30 апреля 2019 г. № 449-ПП «Об утверждении Положения о составе, порядке подготовки, согласования и представления на утверждение проектов планировки территории в городе Москве» и в целях реализации постановления Правительства Москвы от 6 сентября 2011 г. № 413-ПП «О формировании транспортно-пересадочных узлов в городе Москве» Правительство Москвы постановляет:

1. Утвердить проект планировки территории транспортно-пересадочного узла «Царицыно» (приложение).

2. Контроль за выполнением настоящего постановления возложить на заместителя Мэра Москвы в Правительстве Москвы по вопросам градостроительной политики и строительства Бочкарева А.Ю.

Мэр Москвы **С.С.Собянин**

Приложение

к постановлению Правительства Москвы от 5 мая 2022 г. № 836-ПП

Проект планировки территории транспортно-пересадочного узла «Царицыно»

1. Положение о планировке территории транспортно-пересадочного узла «Царицыно»

1.1. Пояснительная записка

Территория в границах подготовки проекта планировки территории площадью 27,8 га расположена в Южном административном округе города Москвы в районах Царицыно, Орехово-Борисово Северное и Бирюлево Восточное.

Проектируемая территория ограничена:

- с севера территорией 2-го А, 3, 3 А, 3 Б кварталов Ленина-Дачного района Царицыно;
- с востока территорией Государственного музея-заповедника «Царицыно»;
- с юга улицами Бутовской и Прохладной;
- с запада территорией автостоянки № 105 Московского городского союза автомобилистов ЮАО, долиной реки Городни.

Транспортно-пересадочный узел (далее – ТПУ) – узловый элемент планировочной структуры города Москвы транспортно-общественного назначения, в котором осуществляется пересадка пассажиров между различными видами городского пассажирского и внешнего транспорта, а также между различными линиями одного вида транспорта.

Площадь территории в границах зоны планируемого размещения объектов транспортно-пересадочного узла составляет 9,4 га.

Проект планировки территории ТПУ «Царицыно» подготовлен в целях:

- обеспечения безопасных и комфортных условий для пересадки пассажиров с одного вида транспорта на другой и формирования транспортных и пассажирских потоков;

- создания комфортных условий для пассажиров, ожидающих наземный городской пассажирский транспорт (далее – НГПТ);

- размещения необходимой протяженности фронтов посадки-высадки пассажиров на наземные виды транспорта;

- создания дополнительных площадей для размещения коммерческих объектов, востребованных пассажирами во время пересадки;

- капитализации территорий, расположенных в зоне влияния ТПУ, и повышения привлекательности их инвестиционного освоения;

- благоустройства территории в границах проекта планировки территории.

1.2 Предложения проекта планировки по развитию территории ТПУ «Царицыно»

Проектом планировки территории предусматривается (номер участка на плане «Функционально-планировочная организация территории» и «Границы зон планируемого размещения объектов»):

- строительство здания гостиницы с подземным паркингом на 57 машино-мест площадью 12 500 кв. м (участок № 1);

- строительство здания многофункционального комплекса с подземным паркингом на 168 машино-мест площадью 15 300 кв. м (участок № 2);

- строительство здания пассажирского терминала с объектами обслуживания площадью 2 400 кв. м и организация плоскостной парковки на 40 машино-мест площадью 1 000 кв. м (участок № 3);

- реконструкция входа в метро площадью 850 кв. м (участок № 4);

- строительство нового выхода из метро с подземным пешеходным переходом площадью 1 300 кв. м (участок № 5);

- организация плоскостной парковки на 93 машино-места площадью 5 000 кв. м (участок № 6);

- расширение подземного перехода площадью 200 кв. м (подземная часть) (участок № 7);

- проектируемая УДС площадью 9 700 кв. м (участки № 7, 31, 33, 36, 37, 40).

В рамках МЦД-2 предусмотрены мероприятия суммарной поэтажной площадью в габаритах наружных стен – 6 350 кв. м, подземной частью – 4 200 кв. м.

Мероприятия по охране окружающей среды

По защите геологической среды – проведение инженерно-геологических изысканий и мероприятий, направленных на снижение интенсивности развития опасных геологических процессов и повышение стабильности геологической среды как на стадии строительства, так и при эксплуатации зданий и сооружений.

По защите почв – для предотвращения загрязнения территории бытовым мусором необходимо обеспечить временное хранение отходов в специальных контейнерах, а также своевременную уборку территории. Поверхностные воды с асфальтовых покрытий и газонов должны собираться системой наружной дождевой канализации и отводиться на сети ГУП «Мосводосток».

По защите зеленых насаждений – проектом предлагается проведение мероприятий по озеленению территории. Озеленение должно отвечать современным экологическим требованиям: обладать устойчивостью к вредному влиянию городской среды, активно участвовать в оздоровлении воздушных масс и создании благоприятных условий для работы и отдыха, обладать высокими эстетическими достоинствами, улучшая как производственный климат, так и внешний вид территории.

Рекомендации по санитарному содержанию территории – все мероприятия, связанные с санитарным содержанием территории, организацией уборки и обеспечением чистоты и порядка, должны осуществляться согласно утвержденным правилам регулярно, в кратчайшие сроки, при минимальном контакте отходов с людьми и элементами городской среды, при последующей максимальной утилизации и обезвреживании на специализированных объектах и сооружениях с использованием природоохранных технологий.

Рекомендации по шумозащите – улично-дорожная сеть на рассматриваемом участке создает неблагоприятные условия по фактору шума. Основным источником шума на прилегающей территории является существующая улично-дорожная сеть. Вклад в шумовое загрязнение от вновь проектируемых объектов является значительным, вследствие чего требуется организация шумозащитных мероприятий.

Инженерное обеспечение территории

Водоснабжение – проектом предусматривается строительство участков сети $d=250$ мм и $d=100$ мм, которые попадают в пятно застройки.

Принимая во внимание незначительные заявленные объемы водопотребления, в качестве наиболее приемлемого источника водоснабжения для проектируемой застройки может служить существующая сеть трубопро-

водов водоснабжения $d=280-300-400$ мм, $2d=1500$ мм, принадлежащих АО «Мосводоканал».

Обеспечение хозяйственно-питьевого водоснабжения, внутреннего и наружного пожаротушения проектируемых объектов будет осуществляться от существующего водопровода, находящегося в непосредственной близости от данных объектов, по водопроводным сетям, прокладываемым с учетом принятого архитектурно-планировочного решения территории и улично-дорожной сети.

Сети водоснабжения приняты объединенными хозяйственно-питьевого и противопожарного назначения.

На сетях объединенного хозяйственно-питьевого водоснабжения устанавливаются пожарные гидранты из расчета возможности тушения каждой точки пожара из двух гидрантов. При этом расстояние между гидрантами не должно превышать 150 м.

Канализование – ввиду того, что на проектируемой территории расположена существующая сеть самотечной канализации различных диаметров ($2d=300$ мм, $2d=1200$ мм, $d=200-235-600-1400-3100$ мм), а также принимая во внимание незначительные объемы канализации от проектируемой застройки, принимаем решение о подключении канализации от проектируемой застройки к существующей сети канализации, расположенной на проектируемой территории.

Для канализования проектируемой застройки предлагается строительство канализационных сетей хозяйственно-бытовых стоков $d=100$ мм.

Дождевая канализация – отвод поверхностного стока с застраиваемой территории предлагается осуществлять с помощью существующей закрытой водосточной сети, принадлежащей ГУП «Мосводосток», с направлением стоков к очистным сооружениям, расположенным за границами проекта планировки.

На рассматриваемой территории планируется строительство канализационных сетей поверхностных стоков $d=400$ мм.

Теплоснабжение – присоединение систем отопления, вентиляции и горячего водоснабжения новых объектов предусматривается по независимой схеме через ИТП (встроенные индивидуальные тепловые пункты).

На рассматриваемой территории планируется строительство сетей теплоснабжения $2d=250$ мм и $2d=150$ мм.

Газоснабжение – на рассматриваемой территории расположены газопроводы среднего ($P \leq 0,3$ МПа) и низкого давления АО «МОСГАЗ». Не планируется принципиально решения по подключению ТПУ к сетям газоснабжения.

Электроснабжение – на рассматриваемой территории расположены кабельные линии напряжением 10 кВ, принадлежащие на праве собственности АО «ОЭК».

Электроснабжение территории предусматривается от подстанции 110/10/6 кВ «Лианозово», которая расположена за границами проектируемой территории. Электроснабжение проектируемой застройки предлагается осуществлять на напряжении 10 кВ с установкой встроенной понижающей трансформаторной подстанции 10/0,4 кВ. Также предлагается прокладка питающего кабеля 10 кВ от существующей подстанции 110/10/6 кВ «Лианозово» на глубине 0,7 м от проектируемого объекта до новой трансформаторной подстанции. От трансформаторной подстанции до электрощитовой предусмотрена прокладка кабеля АПвББШп-4х240 мм к каждому зданию.

Телефонизация территории с потребностью 45 номеров телефонов возможна по волоконно-оптической сети Московского филиала ОАО «Ростелеком» (возможно ОАО МГТС) с установкой оптического распределительного шкафа (абонентского узла). Также возможно предоставление телекоммуникационных услуг по технологии GPON (гигабитная пассивная оптическая сеть с гарантированным качеством обслуживания) с установкой оптических разветвителей (сплиттеров) и прокладкой оптической линии непосредственно до места установки абонентского оборудования в объекты нежилого фонда. Для установки оптического распределительного шкафа необходимо выделить место на первом этаже здания или в подвале, оборудованном для ввода кабелей (в центре нагрузок, в техническом помещении или серверной).

В результате проработки определены следующие ориентировочные объемы работ телефонизации района:

- организация абонентской емкости от телефонной станции;

- заложение электрической мощности из расчета потребления 3 кВт для оптического распределительного шкафа;

- выполнение прокладки волоконно-оптического кабеля от ближайшего объекта ОАО «Ростелеком» до оптического распределительного шкафа;

- устройство распределительной сети.

Радиофикация – концепция радиофикации территории предусматривает:

- трансляцию центральных радиопрограмм (программы «Радио России»);

- трансляцию местных радиостанций;

- трансляцию сигналов оповещения ГО и ЧС;

- построение системы локального оповещения отдельных объектов;

- энергонезависимость и низкое энергопотребление;

- интеграцию с системой телефонной связи;

- автономность эксплуатации и переключение на резервные источники электроснабжения и каналы связи.

Для подключения объектов указанной застройки с потребностью – 1 основная радиоточка к сети проводного вещания Московского филиала ОАО «Ростелеком» (возможно ФГУП МГРС) необходимо выполнить следующие работы:

- строительство новых линий проводного вещания (распределительные фидерные линии) от существующих капитальных зданий жилой застройки или непосредственно от ближайших к микрорайону станционных сооружений;

- строительство и размещение станционного оборудования радиотрансляционной сети;

- строительство отдельной подземной кабельной канализации для подключения малоэтажных (до 4 этажей) объектов строительства в случае отсутствия возможности подключения объекта посредством воздушной распределительной линии с установкой радиостоек.

* При производстве строительных работ необходимо предусмотреть выполнение мероприятий по сохранению или выносу объектов инженерной инфраструктуры, попадающих в зону проведения работ.

Инженерно-технические мероприятия гражданской обороны

Размещение защитных сооружений гражданской обороны на проектируемой территории не предусматривается. При необходимости укрытие работников ТПУ предусматривается на станции «Царицыно» Замоскворецкой линии метрополитена.

Мероприятия по сохранению объектов культурного наследия от возможного негативного воздействия в связи с размещением линейных объектов

В границах подготовки проекта планировки территории расположены земельные участки, входящие в состав территории объекта культурного наследия (произведения ландшафтной архитектуры и садово-паркового искусства) регионального значения «Усадьба «Царицыно» и объекта культурного наследия регионального значения «Железнодорожная станция «Царицыно-Дачное» Московско-Курской железной дороги, 1908 г., архитектор В.К. Филиппов».

В границах подготовки проекта планировки территории также расположены земельные участки, непосредственно связанные с земельными участками в границах территории указанных объектов культурного наследия.

Проектирование и проведение земляных, строительных, мелиоративных, хозяйственных и иных работ в границах проекта планировки территории должны осуществляться при условии соблюдения требований, установленных статьями 5.1, 30, 33, 36, 40, 45 Федерального закона от 25 июня 2002 г. № 73-ФЗ «Об объектах культурного наследия (памятниках истории и культуры) народов Российской Федерации», к осуществлению деятельности в границах территории объекта культурного наследия, земельных участков, непосредственно связанных с земельными участками в границах объекта культурного наследия.

2. Таблица «Участки территории (зоны) планируемого размещения объектов»
к плану «Функционально-планировочная организация территории» и «Границы зон планируемого размещения объектов»

№ участка на плане	№ объекта на плане	Коды видов разрешенного использования земельных участков и объектов капитального строительства*	Площадь участка, га	Предельные параметры участка			Наименование объекта	Показатели объекта				
				Плотность застройки, тыс.кв.м/га	Высота, м	Застроенность%		Суммарная поэтажная площадь наземной части в габаритах наружных стен, кв.м	Использование подземного пространства	Гостевые, приобъектные автомобильные, (наземные), машино-мест	Примечания, емкость / мощность	
1	2	3	4	5	6	7	8	9	10	11	12	
1	1.1	3.3, 4.4, 4.6, 4.7, 4.9, 5.1.2, 12.0.1, 12.0.2	0,3327	31,26	20	-	Гостиница с подземным паркингом на 57 машино-мест	10 400	2 100	-	57 машино-мест	
2	2.1	3.3, 3.4.1, 4.1, 4.2, 4.3, 4.4, 4.5, 4.6, 4.8.1, 4.8.2, 4.9, 4.10, 5.1.2, 12.0.1, 12.0.2	0,5654	16,27	20	-	Многофункциональный подземный паркинг на 168 машино-мест	9 200	6 100	-	168 машино-мест	
3	3.1	4.4, 4.5, 4.6, 4.9, 7.2.1, 7.2.2, 12.0.1, 12.0.2	0,4061	5,91	10	-	Пассажирский терминал с объектами обслуживания	2 400	-	-	40 машино-мест	
4	4.1	7.1.2, 7.6, 12.0.1, 12.0.2	0,123	6,91	5	-	Плоскостная парковка на 40 машино-мест площадью 1000 кв.м	-	-	-	-	
5	5.1	7.6, 12.0.1, 12.0.2	0,02	-	5	-	Реконструируемый вход в метро с расширением подземного перехода	850	200	-	-	
							Новый выход из метро с подземным	150	1 150	-	-	

1	2	3	4	5	6	7	8	9	10	11	12
6	-	4.3, 4.9, 12.0.1	0,5059	-	-	-	пешеходным переходом Плоскостная парковка на 93 машино-места	-	-	-	93 машино-места
7		12.0.1	2,5969	-	-	-	-	-	-	-	-
9	-	7.6	0,0001	-	-	-	-	-	-	-	-
11	-	12.0.1	0,0151	-	-	-	-	-	-	-	-
13	-	12.0.1	1,0788	-	-	-	-	-	-	-	-
18	-	7.6	0,0088	-	-	-	-	-	-	-	-
19	-	7.6	0,0018	-	-	-	-	-	-	-	-
20	-	7.6	0,0017	-	-	-	-	-	-	-	-
21	-	12.0.1	0,0113	-	-	-	-	-	-	-	-
23	-	12.0.1	0,6741	-	-	-	-	-	-	-	-
24	-	12.0.1	0,3884	-	-	-	-	-	-	-	-
25	-	7.6	0,0072	-	-	-	-	-	-	-	-
26	-	7.6	0,0062	-	-	-	-	-	-	-	-
31	-	12.0.1	1,2284	-	-	-	-	-	-	-	-
33	-	12.0.1	0,1219	-	-	-	-	-	-	-	-
36	-	12.0.1	0,2899	-	-	-	-	-	-	-	-
37	-	12.0.1	0,0527	-	-	-	-	-	-	-	-
38	-	7.6	0,0018	-	-	-	-	-	-	-	-
39	-	7.6	0,0051	-	-	-	-	-	-	-	-
40	-	12.0.1	0,4294	-	-	-	-	-	-	-	-
43	-	7.6	0,01	-	-	-	-	-	-	-	-
44	-	7.6	0,0037	-	-	-	-	-	-	-	-
48	-	12.0.1	0,2148	-	-	-	-	-	-	-	-
50	-	12.0.1	0,0001	-	-	-	-	-	-	-	-
52	-	12.0.1	0,0014	-	-	-	-	-	-	-	-
56	-	12.0.1	0,1837	-	-	-	-	-	-	-	-
59	-	7.6	0,0018	-	-	-	-	-	-	-	-

*- Описание кодов видов разрешенного использования земельных участков и объектов капитального строительства представлено в таблице № 1 раздела 3.2 главы 3 книги 1 территориальной части правил землепользования и застройки города Москвы, утвержденных постановлением Правительства Москвы от 28 марта 2017 г. № 120-ПП «Об утверждении правил землепользования и застройки города Москвы».

3. Таблица «Характеристика земельных участков территорий»
к плану «Межевание территории»

Назначение территории	№ участка на плане	Коды видов разрешенного использования земельных участков и объектов капитального строительства*	Территория в границах участка (га)	Вид ограничения на участке	Примечание
Территория земельных участков, частей участков нежилых зданий	1	3	4	5	6
	2	3.3, 4.4, 4.6, 4.7, 4.9, 5.1.2, 12.0.1, 12.0.2	0,3327	-	-
	2	3.3, 3.4.1, 4.1, 4.2, 4.3, 4.4, 4.5, 4.6, 4.8.1, 4.8.2, 4.9, 4.10, 5.1.2, 12.0.1, 12.0.2	0,5654	-	-
	3	4.4, 4.5, 4.6, 4.9, 7.2.1, 7.2.2, 12.0.1, 12.0.2	0,4061	Границы зон внеуличных пешеходных переходов - 0,1833 га	-
	4	7.1.2, 7.6, 12.0.1, 12.0.2	0,123	Границы технических зон метрополитена - 0,0725 га; границы зон внеуличных пешеходных переходов - 0,051 га	-
	5	7.6, 12.0.1, 12.0.2	0,02	Границы зон внеуличных пешеходных переходов - 0,02 га; красные линии, обозначающие границы территорий общего пользования улично-дорожной сети города Москвы - 0,02 га	-
	8	Ф ¹ - фактическое использование территории	0,0044	-	-
	9	7.6	0,0001	Границы зон внеуличных пешеходных переходов - 0,0001 га	-
	14	Ф ¹ - фактическое использование территории	0,0411	-	-

1	2	3	4	5	6
15	Ф ¹ - фактическое использование территории	0,0251	Красные линии, обозначающие границы территорий общего пользования улично-дорожной сети города Москвы - 0,0177 га; границы технических зон метрополитена - 0,0216 га	Частично расположен на территории участка № 13 - 0,0177 га	
18	7.6	0,0088	Границы технических зон метрополитена - 0,0088 га	-	
19	7.6	0,0018	Границы технических зон метрополитена - 0,0018 га	-	
20	7.6	0,0017	Границы технических зон метрополитена - 0,0017 га	-	
25	7.6	0,0072	Красные линии, обозначающие границы территорий общего пользования улично-дорожной сети города Москвы - 0,0072 га	-	
26	7.6	0,0062	Красные линии, обозначающие границы территорий общего пользования улично-дорожной сети города Москвы - 0,0062 га	-	
27	Ф ¹ - фактическое использование территории	0,0019	Красные линии, обозначающие границы территорий общего пользования улично-дорожной сети города Москвы - 0,0003 га	-	
29	Ф ¹ - фактическое использование территории	0,0019	-	-	
30	Ф ¹ - фактическое использование территории	0,0045	Красные линии, обозначающие границы территорий общего пользования улично-дорожной сети города Москвы - 0,0045 га	Расположен на территории участка № 31	
38	7.6	0,0018	Красные линии, обозначающие границы территорий общего пользования улично-дорожной сети города Москвы - 0,0018 га	-	
39	7.6	0,0051	Границы зон внеуличных пешеходных переходов - 0,0051 га; красные линии, обозначающие границы территорий общего пользования улично-дорожной сети города Москвы - 0,0051 га	-	

1	2	3	4	5	6
41	Ф ¹ - фактическое территории	использование территории	0,002	Красные линии, обозначающие границы территорий общего пользования улично-дорожной сети города Москвы - 0,002 га	Расположен на территории участка № 45
42	Ф ¹ - фактическое территории	использование территории	0,0158	Красные линии, обозначающие границы территорий общего пользования улично-дорожной сети города Москвы - 0,0035 га	Расположен на территории участка № 45
43	7.6		0,01	Границы зон внеуличных пешеходных переходов - 0,01 га; границы технических зон метрополитена - 0,01 га	-
44	7.6		0,0037	Границы зон внеуличных пешеходных переходов - 0,0037 га	-
45	7.1.1, 7.1.2, 7.6		17,7896	Границы зон внеуличных пешеходных переходов - 3,3822 га; границы технических зон метрополитена - 0,6669 га; красные линии, обозначающие границы территорий общего пользования улично-дорожной сети города Москвы - 1,013 га	-
46	7.1.1, 7.1.2, 7.6		14,368	Границы зон внеуличных пешеходных переходов - 3,3646 га; границы технических зон метрополитена - 0,6347 га; красные линии, обозначающие границы территорий общего пользования улично-дорожной сети города Москвы - 0,4542 га	Частично расположен на территории участка № 45 - 14,2581 га
53	Ф ¹ - фактическое территории	использование территории	0,0021	-	-
55	Ф ¹ - фактическое территории	использование территории	0,0005	-	-
57	Ф ¹ - фактическое территории	использование территории	0,0008	-	-
59	7.6		0,0018	-	-

1	2	3	4	5	6
	64	Ф ¹ - фактическое использование территории	0,0003	-	-
Итого участки нежилых зданий					
	6	4.3, 4.9, 12.0.1	0,5059	Границы технических зон метрополитена - 0,0299 га	-
	7	12.0.1	2,5969	Границы зон внеуличных пешеходных переходов - 0,6484 га; красные линии, обозначающие границы территорий общего пользования улично-дорожной сети города Москвы - 2,5969 га; границы технических зон метрополитена - 0,1629 га	-
	10	Ф ¹ - фактическое использование территории	0,006	Границы технических зон инженерных коммуникаций и сооружений - 0,0059 га	-
	11	12.0.1	0,0151	Границы технических зон инженерных коммуникаций и сооружений - 0,0151 га	-
	12	Ф ¹ - фактическое использование территории	0,0276	Границы технических зон инженерных коммуникаций и сооружений - 0,0076 га	-
	13	12.0.1	1,0788	Красные линии, обозначающие границы территорий общего пользования улично-дорожной сети города Москвы - 1,0788 га; границы технических зон метрополитена - 0,1849 га; границы зон внеуличных пешеходных переходов - 0,3326 га	-
	16	Ф ¹ - фактическое использование территории	0,0086	Границы технических зон метрополитена - 0,0086 га	-
	17	Ф ¹ - фактическое использование территории	0,3797	Границы технических зон метрополитена - 0,3397 га	-
	21	12.0.1	0,0113	Границы технических зон метрополитена - 0,0113 га	-
	22	Ф ¹ - фактическое использование территории	0,0016	Границы технических зон метрополитена - 0,0016 га	-
Территории общего пользования					

1	2	3	4	5	6
	23	12.0.1	0,6741	Красные линии, обозначающие границы территорий общего пользования улично-дорожной сети города Москвы - 0,6741 га; границы технических зон метрополитена - 0,587 га	-
	24	12.0.1	0,3884	Красные линии, обозначающие границы территорий общего пользования улично-дорожной сети города Москвы - 0,3884 га; границы технических зон метрополитена - 0,002 га	-
	28	Ф ¹ - фактическое использование территории	0,0044	Красные линии, обозначающие границы территорий общего пользования улично-дорожной сети города Москвы - 0,0029 га	-
	31	12.0.1	1,2284	Границы зон внеуличных пешеходных переходов - 0,1587 га; красные линии, обозначающие границы территорий общего пользования улично-дорожной сети города Москвы - 1,2284 га; границы технических зон метрополитена - 0,0191 га	-
	32	Ф ¹ - фактическое использование территории	0,0004	Красные линии, обозначающие границы территорий общего пользования улично-дорожной сети города Москвы - 0,0004 га	-
	33	12.0.1	0,1219	Красные линии, обозначающие границы территорий общего пользования улично-дорожной сети города Москвы - 0,1219 га	-
	34	Ф ¹ - фактическое использование территории	0,0001	-	-
	35	Ф ¹ - фактическое использование территории	0,0272	Красные линии, обозначающие границы территорий общего пользования улично-дорожной сети города Москвы - 0,0161 га	-
	36	12.0.1	0,2899	Границы зон транспортных сооружений - 0,1215 га; красные линии, обозначающие границы территорий общего пользования улично-дорожной сети города Москвы - 0,2899 га	-

1	2	3	4	5	6
37	12.0.1		0,0527	Красные линии, обозначающие границы территорий общего пользования улично-дорожной сети города Москвы - 0,0527 га	-
40	12.0.1		0,4294	Границы зон внеуличных пешеходных переходов - 0,1353 га; красные линии, обозначающие границы территорий общего пользования улично-дорожной сети города Москвы - 0,4294 га; границы технических зон метрополитена - 0,0232 га	-
47	Ф ¹ - фактическое использование территории		0,056	Красные линии, обозначающие границы территорий общего пользования улично-дорожной сети города Москвы - 0,0253 га	-
48	12.0.1		0,2148	Красные линии, обозначающие границы территорий общего пользования улично-дорожной сети города Москвы - 0,2148 га	-
49	Ф ¹ - фактическое использование территории		0,0003	-	-
50	12.0.1		0,0001	Красные линии, обозначающие границы территорий общего пользования улично-дорожной сети города Москвы - 0,0001 га	-
51	Ф ¹ - фактическое использование территории		0,0083	-	-
52	12.0.1		0,0014	-	-
54	Ф ¹ - фактическое использование территории		0,0352	-	-
56	12.0.1		0,1837	Красные линии, обозначающие границы территорий общего пользования улично-дорожной сети города Москвы - 0,1837 га	-
58	Ф ¹ - фактическое использование территории		0,0038	-	-
60	Ф ¹ - фактическое использование территории		0,0001	-	-
61	Ф ¹ - фактическое использование территории		0,0001	-	-

1	2	3	4	5	6
	62	Ф ¹ - фактическое использование территории	0,0001	-	-
	63	Ф ¹ - фактическое использование территории	0,0001	-	-
	65	Ф ¹ - фактическое использование территории	0,0001	-	-
	66	Ф ¹ - фактическое использование территории	0,0001	-	-
	67	Ф ¹ - фактическое использование территории	0,0002	-	-
Итого участки территорий общего пользования			8,34		
Всего:			27,8		

¹ – В качестве основных видов разрешенного использования земельных участков и объектов капитального строительства устанавливаются виды разрешенного использования упомянутых земельных участков и объектов капитального строительства, сведения о которых содержатся в Едином государственном реестре недвижимости;

* – Описание кодов видов разрешенного использования земельных участков и объектов капитального строительства представлено в таблице № 1 раздела 3.2 главы 3 книги 1 территориальной части правил землепользования и застройки города Москвы, утвержденных постановлением Правительства Москвы от 28 марта 2017 г. № 120-ПП «Об утверждении правил землепользования и застройки города Москвы».

4. Перечень мероприятий по реализации проекта планировки территории и последовательность их выполнения

Реализация мероприятий предусмотрена в два этапа.

На первом этапе реализации проекта планировки территории ТПУ «Царицыно» предусматриваются:

Объекты нового строительства в габаритах наружных стен с суммарной поэтажной площадью – 23 000 кв.м, подземная площадь – 9 550 кв.м, в том числе:

Технология ТПУ – 3 400 кв.м, подземная площадь – 1 350 кв.м, в том числе:

– строительство здания пассажирского терминала с объектами обслуживания – 2 400 кв.м;

– реконструкция входа в метро – 850 кв.м;

– строительство нового выхода из метро с подземным пешеходным переходом – 150 кв.м, подземной частью – 1 150 кв.м;

– расширение подземного перехода (подземная часть) – 200 кв.м.

Коммерция ТПУ – 19 600 кв.м, подземная часть – 8 200 кв.м, в том числе:

– строительство многофункционального комплекса с подземным паркингом на 168 м/м – 9 200 кв.м, подземная площадь – 6 100 кв.м;

– строительство гостиницы с подземным паркингом на 57 м/м – 10 400 кв.м, подземная площадь – 2 100 кв.м.

Плоскостные объекты – 12 800 кв.м, в том числе:

– размещение навесов НГПТ над входом/выходом (северный вестибюль) – 2 500 кв.м;

– размещение навесов НГПТ (по периметру пассажирского терминала) – 2 200 кв.м;

– организация плоскостной парковки на 40 м/м – 1 000 кв.м;

– организация плоскостной парковки на 93 м/м – 5 000 кв.м;

– проектируемое благоустройство – 2 100 кв.м.

Предельное количество этажей или предельная высота зданий, строений, сооружений ТПУ – до 20 м.

В рамках МЦД-2 предусмотрены мероприятия суммарной поэтажной площадью в габаритах наружных стен – 6 350 кв.м, подземной частью – 4 200 кв.м.

Проектом планировки территории транспортно-пересадочного узла «Царицыно» предусмотрено освобождение территории в установленном законом порядке:

– освобождение территории по адресу: г.Москва, ул.Каспийская, д. 36 (№ объекта капитального строительства 77:05:0005008:18448) общей площадью 2788,7 кв.м (участок № 1 на плане «Функционально-планировочная организация территории» и «Границы зон планируемого размещения объектов»);

– освобождение территории по адресу: г.Москва, ул.Каспийская, д. 36, строен. 2 (№ объекта капитального строительства 77:05:0005008:1160) общей площадью 6401,9 кв.м (участки № 1, 2, 13 на плане «Функционально-планировочная организация территории» и «Границы зон планируемого размещения объектов»).

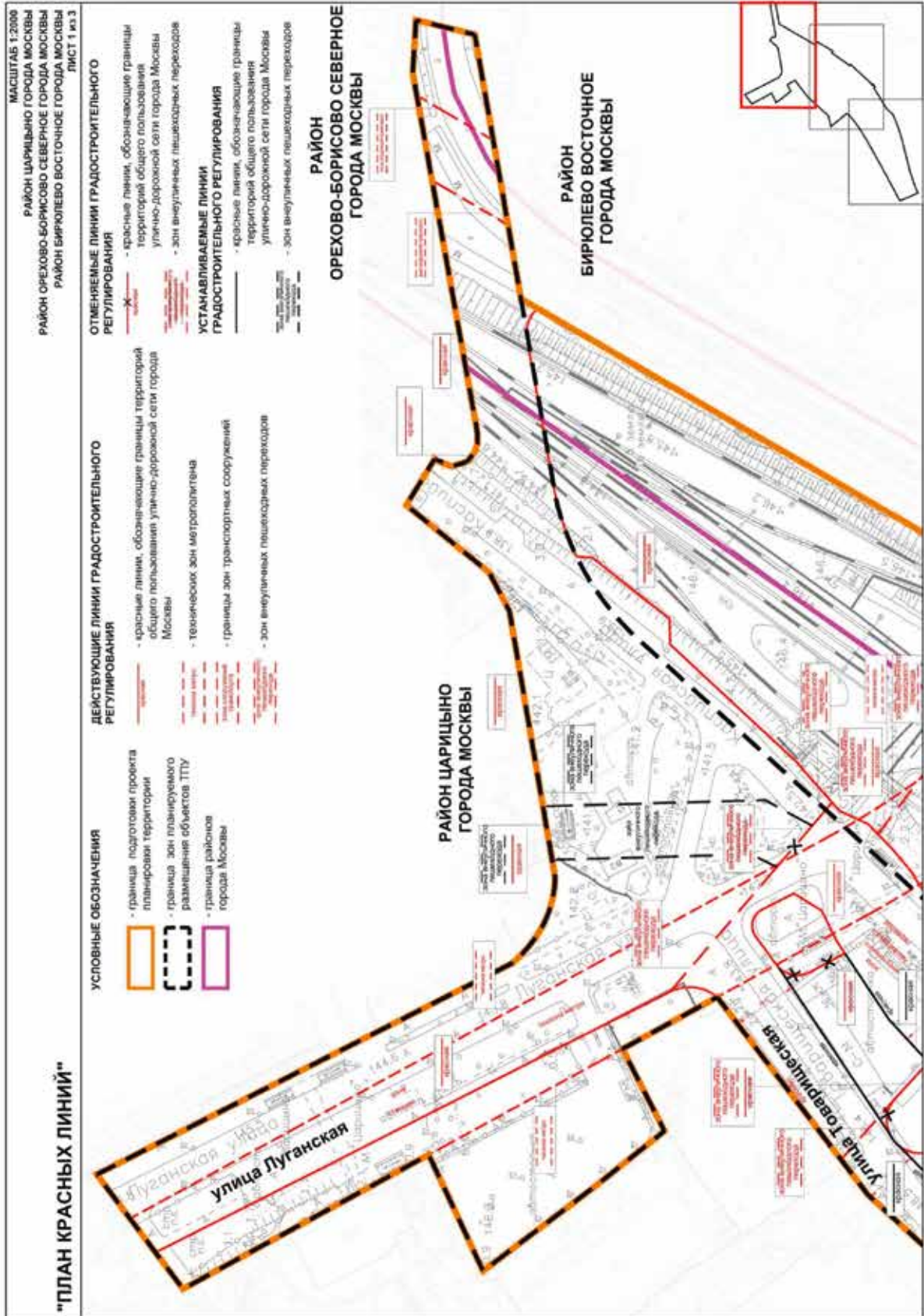
На втором этапе реализации проекта планировки территории ТПУ «Царицыно» предусматривается строительство плоскостных объектов:

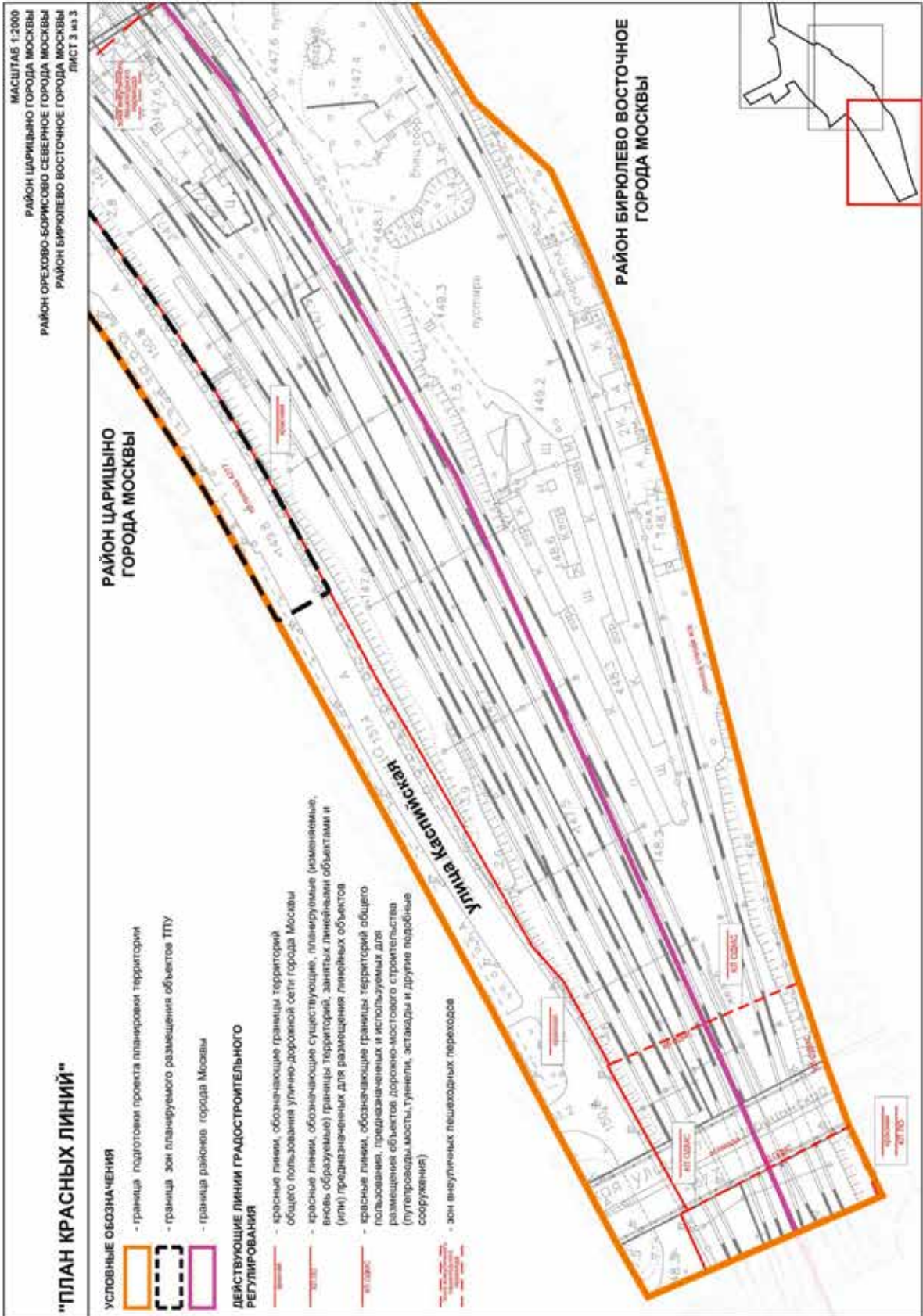
– проектируемая УДС – 9 700 кв.м, в том числе:

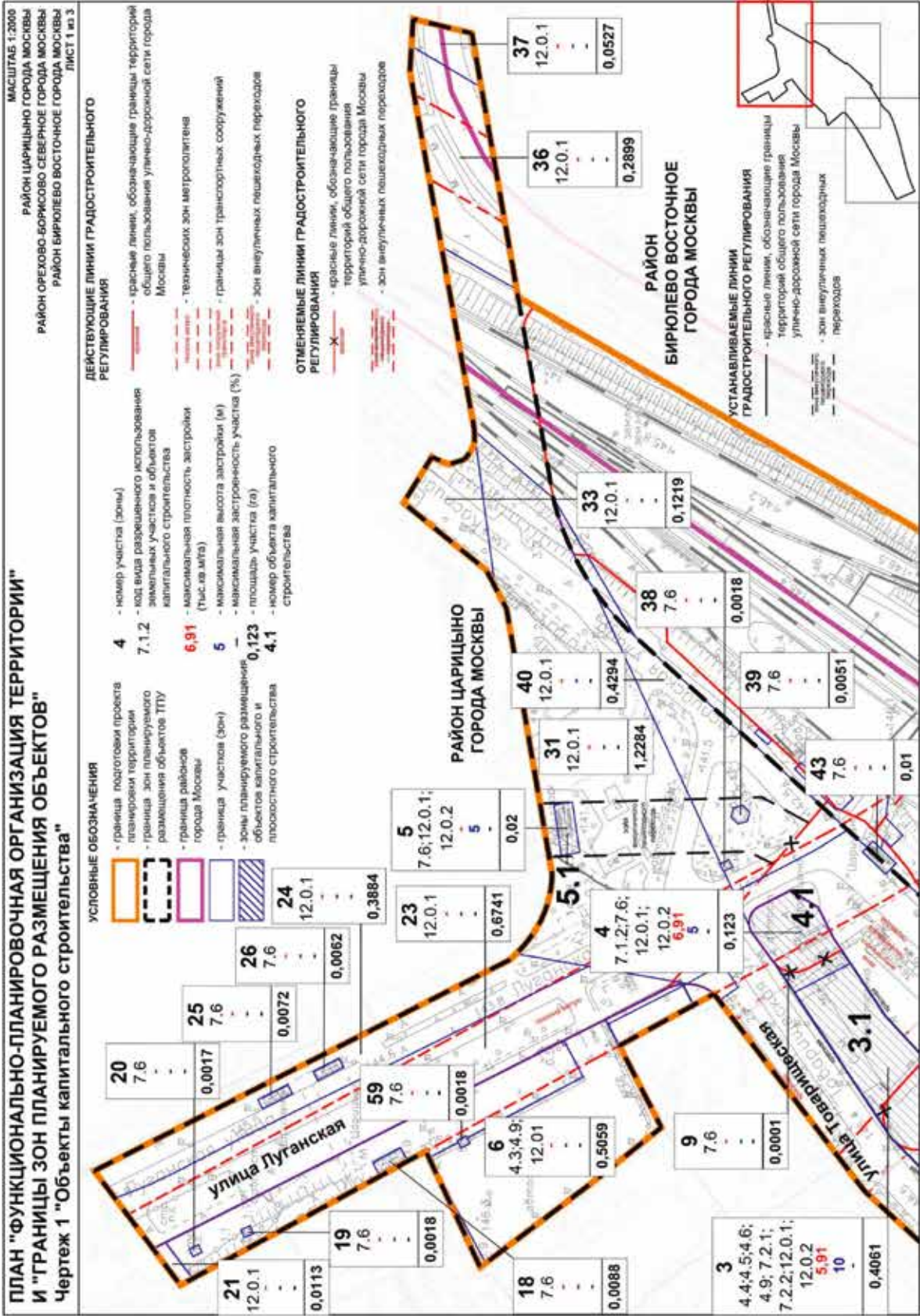
– 5 900 кв.м предусматривается в рамках реконструкции УДС вдоль улицы Каспийской (АИП предусмотрены лимиты финансирования);

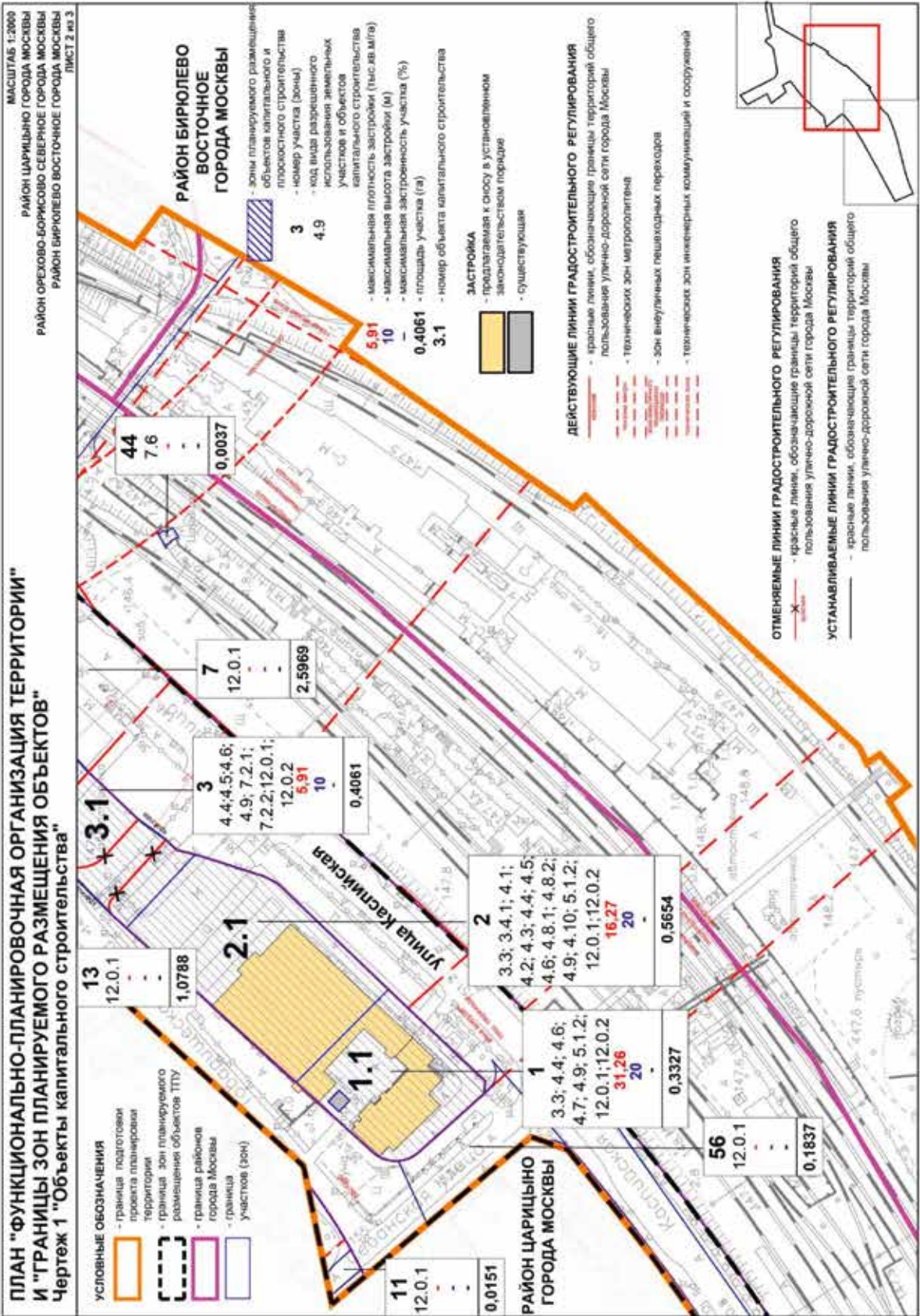
– 1 350 кв.м строительство тоннеля (прокола) под путями Курского направления Московской железной дороги (предлагается включить в АИП);

– 2 450 кв.м строительство УДС, соединяющей тоннель с улицей Каспийской и Новоцарицынским шоссе (предлагается включить в АИП).



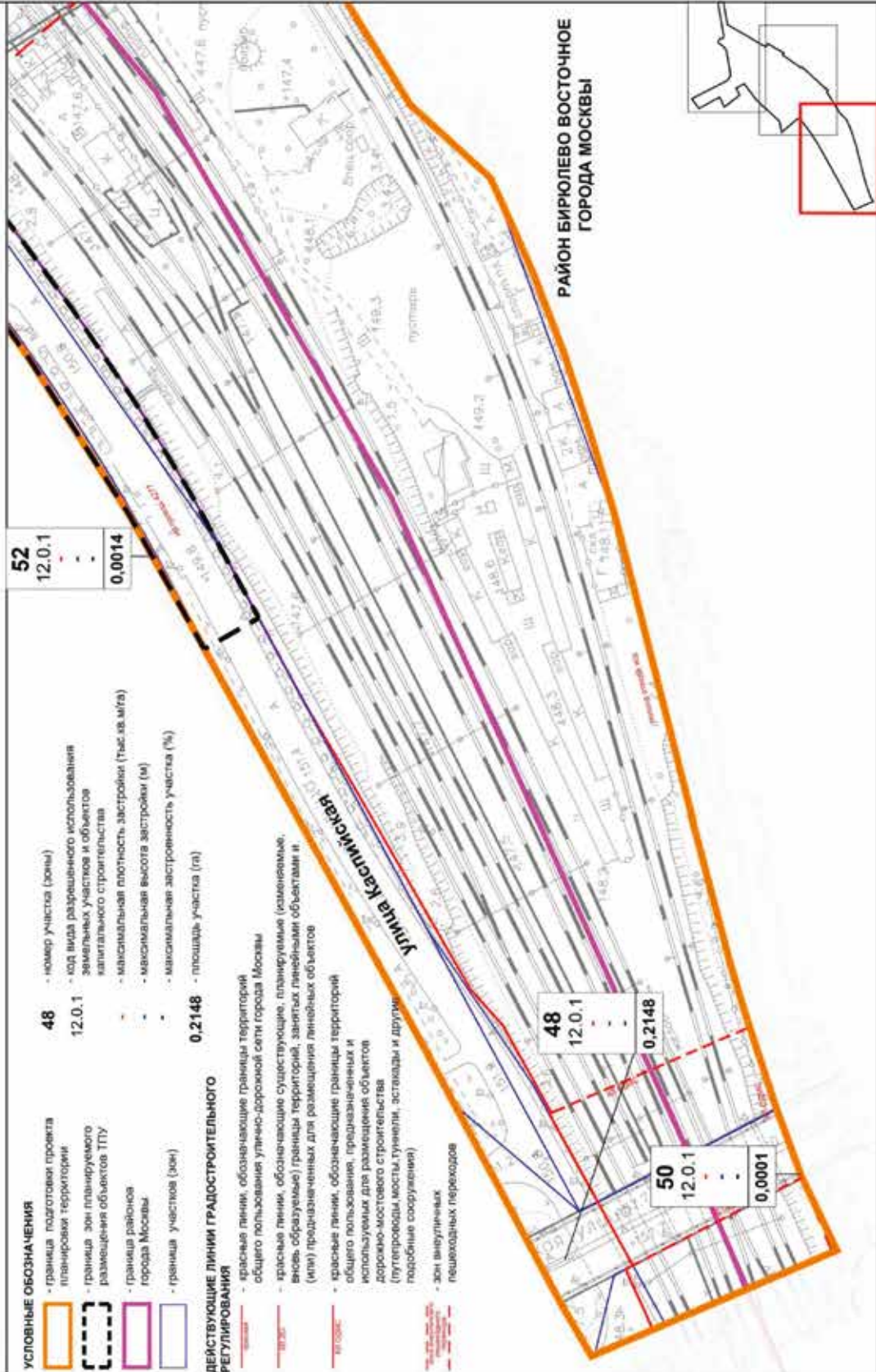






ПЛАН "ФУНКЦИОНАЛЬНО-ПЛАНИРОВОЧНАЯ ОРГАНИЗАЦИЯ ТЕРРИТОРИИ" И "ГРАНИЦЫ ЗОН ПЛАНИРУЕМОГО РАЗМЕЩЕНИЯ ОБЪЕКТОВ" Чертеж 1 "Объекты капитального строительства"

МАСШТАБ 1:2000
 РАЙОН ЦАРИЦЫНО ГОРОДА МОСКВЫ
 РАЙОН ОРЕХОВО-БОРИСОВО СЕВЕРНОЕ ГОРОДА МОСКВЫ
 РАЙОН БИРЮЛЕВО ВОСТОЧНОЕ ГОРОДА МОСКВЫ
 ЛИСТ 3 из 3



- УСЛОВНЫЕ ОБОЗНАЧЕНИЯ**
- граница подготовки проекта планировки территории
 - граница зон планируемого размещения объектов ТПУ
 - граница района города Москвы
 - граница участка (зона)

- 48** - номер участка (зоны)
- 12.0.1** - под вида разрешенного использования земельных участков и объектов капитального строительства
- - максимальная плотность застройки (тыс. кв. м/га)
- - максимальная высота застройки (м)
- - максимальная застроенность участка (%)

52
 12.0.1
 0,0014

ДЕЙСТВУЮЩИЕ ЛИНИИ ГРАДОСТРОИТЕЛЬНОГО РЕГУЛИРОВАНИЯ

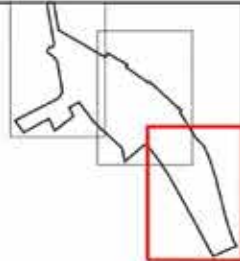
- - красная линия, обозначающая границы территорий общего пользования улично-дорожной сети города Москвы
- - красная линия, обозначающая существующие, планируемые (изменяемые, вновь образуемые) границы территорий, занятых линейными объектами и (или) предназначенных для размещения линейных объектов
- - красная линия, обозначающая границы территорий общего пользования, предназначенных и используемых для размещения объектов дорожно-мостового строительства (путепроводы, мосты, туннели, эстакады и другие подобные сооружения)
- - зон выделенных пешеходных переходов

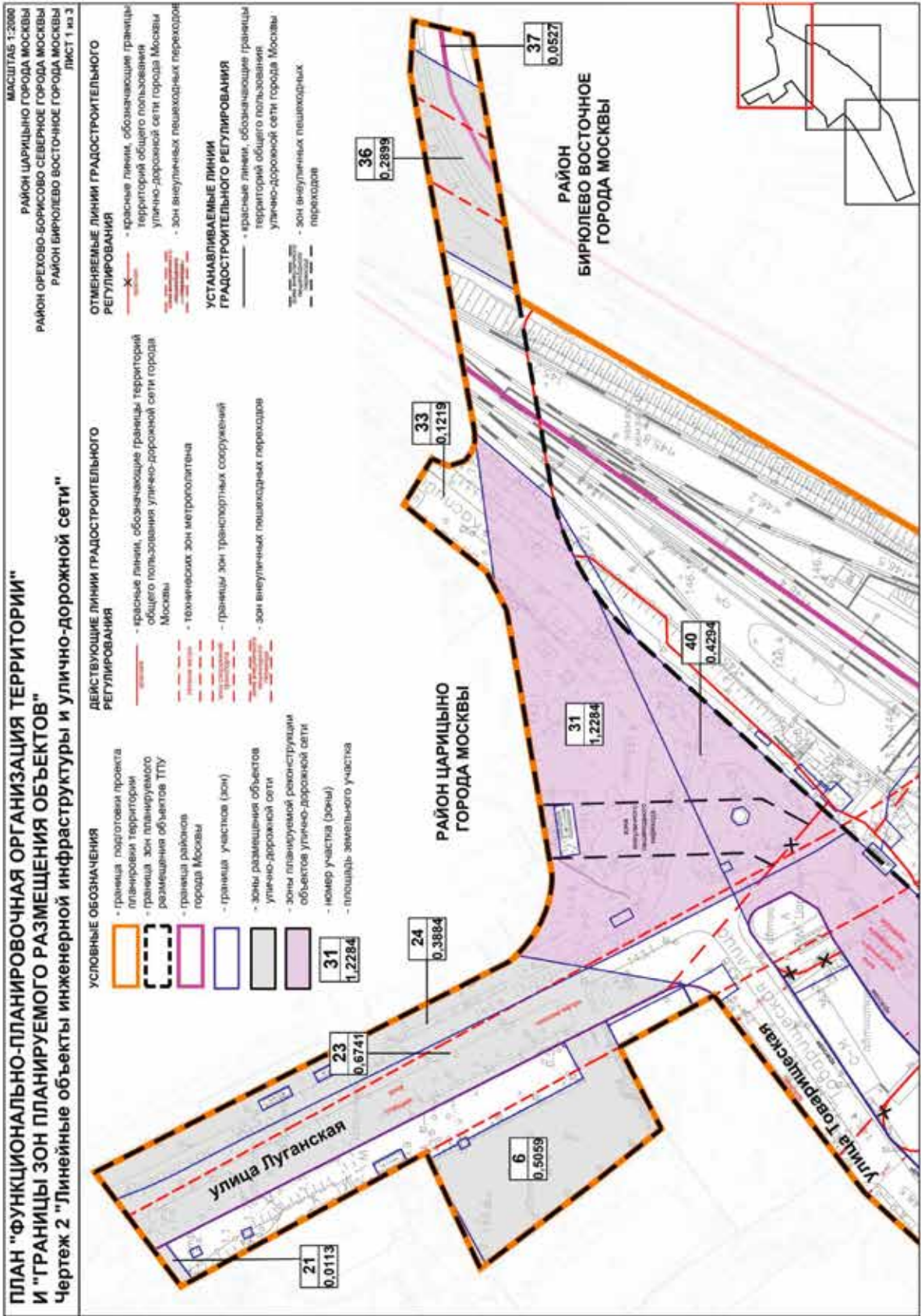
0,2148
 12.0.1
 0,0014

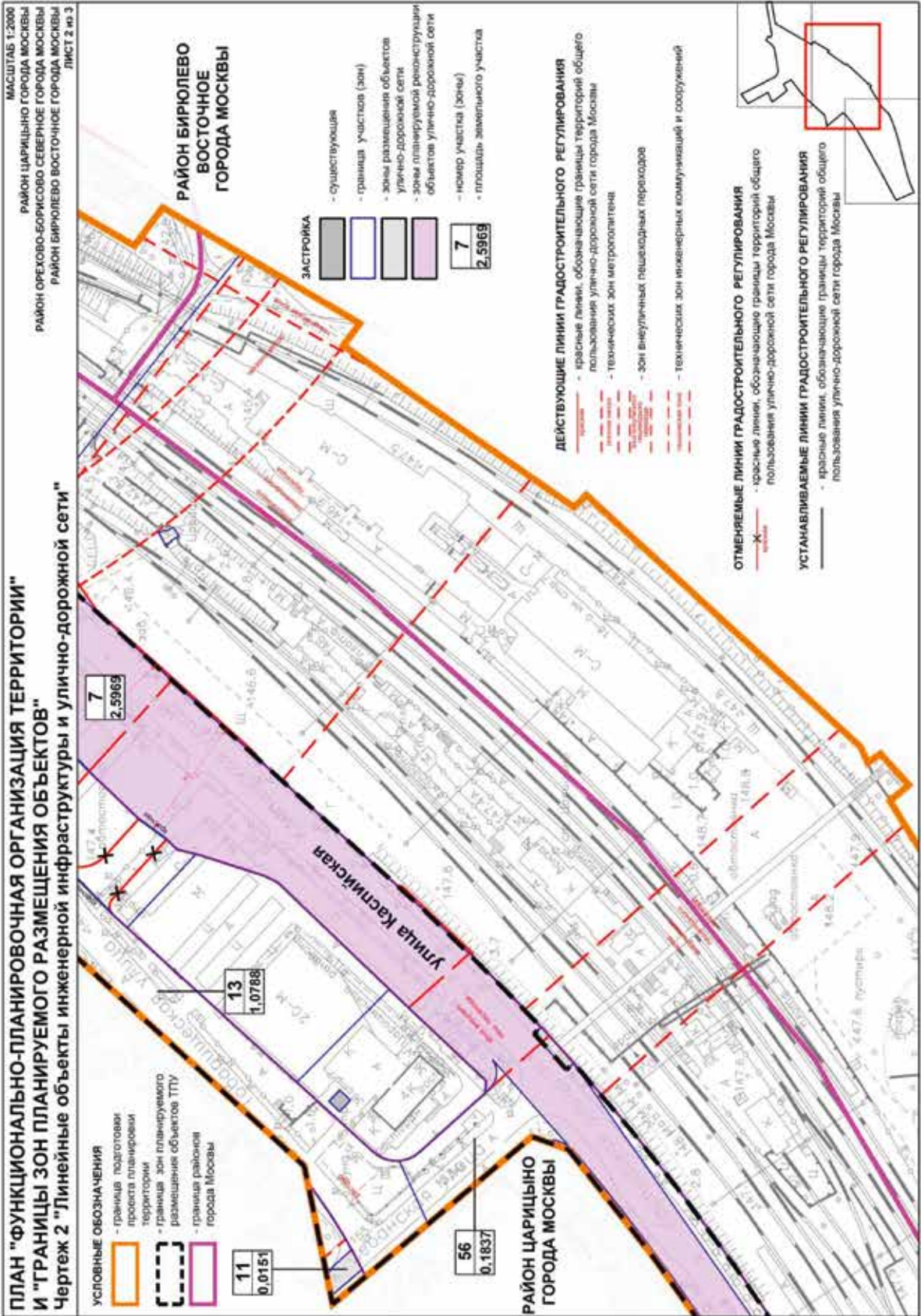
48
 12.0.1
 -
 -
 0,2148

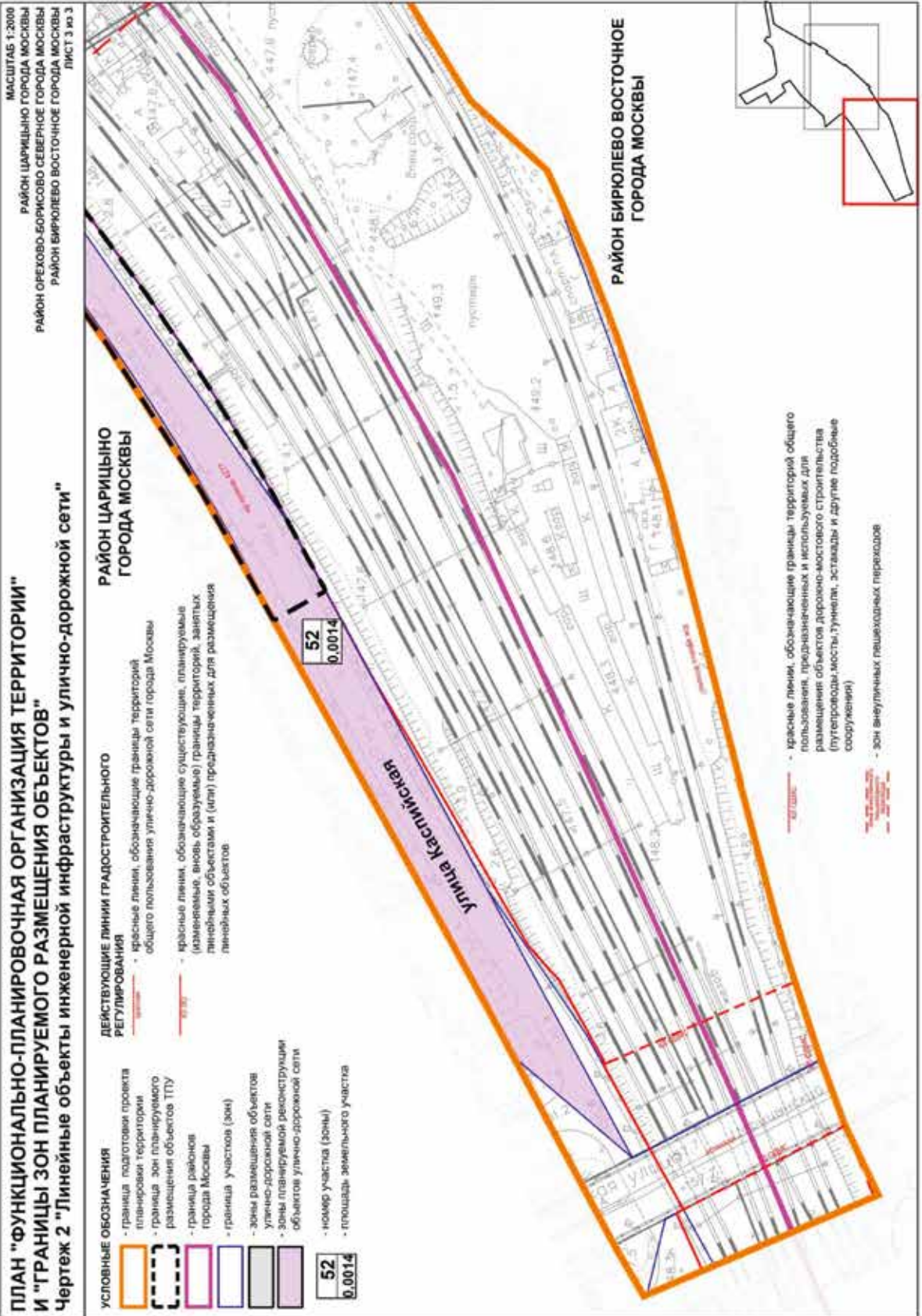
50
 12.0.1
 -
 -
 0,0001

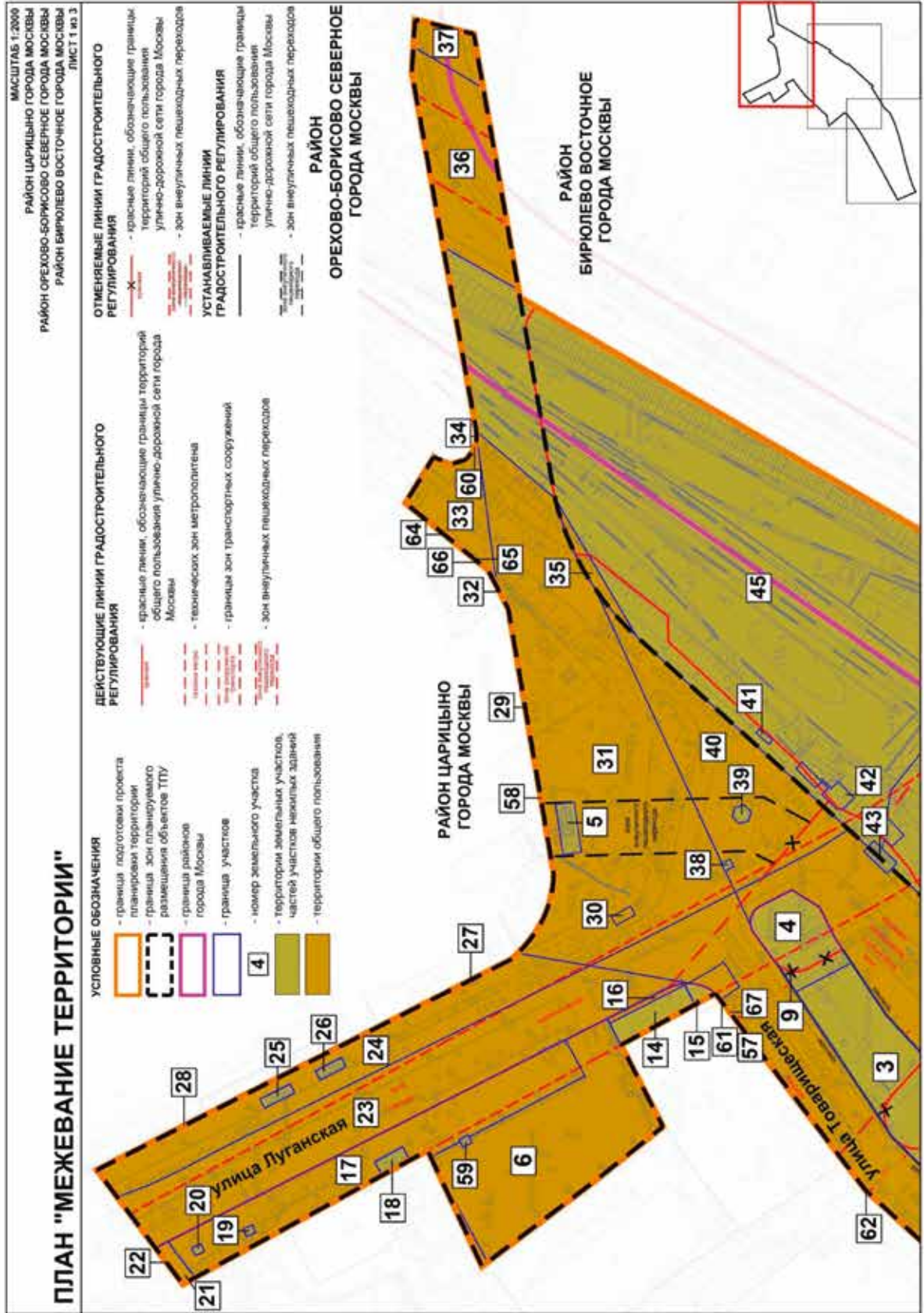
РАЙОН БИРЮЛЕВО ВОСТОЧНОЕ ГОРОДА МОСКВЫ

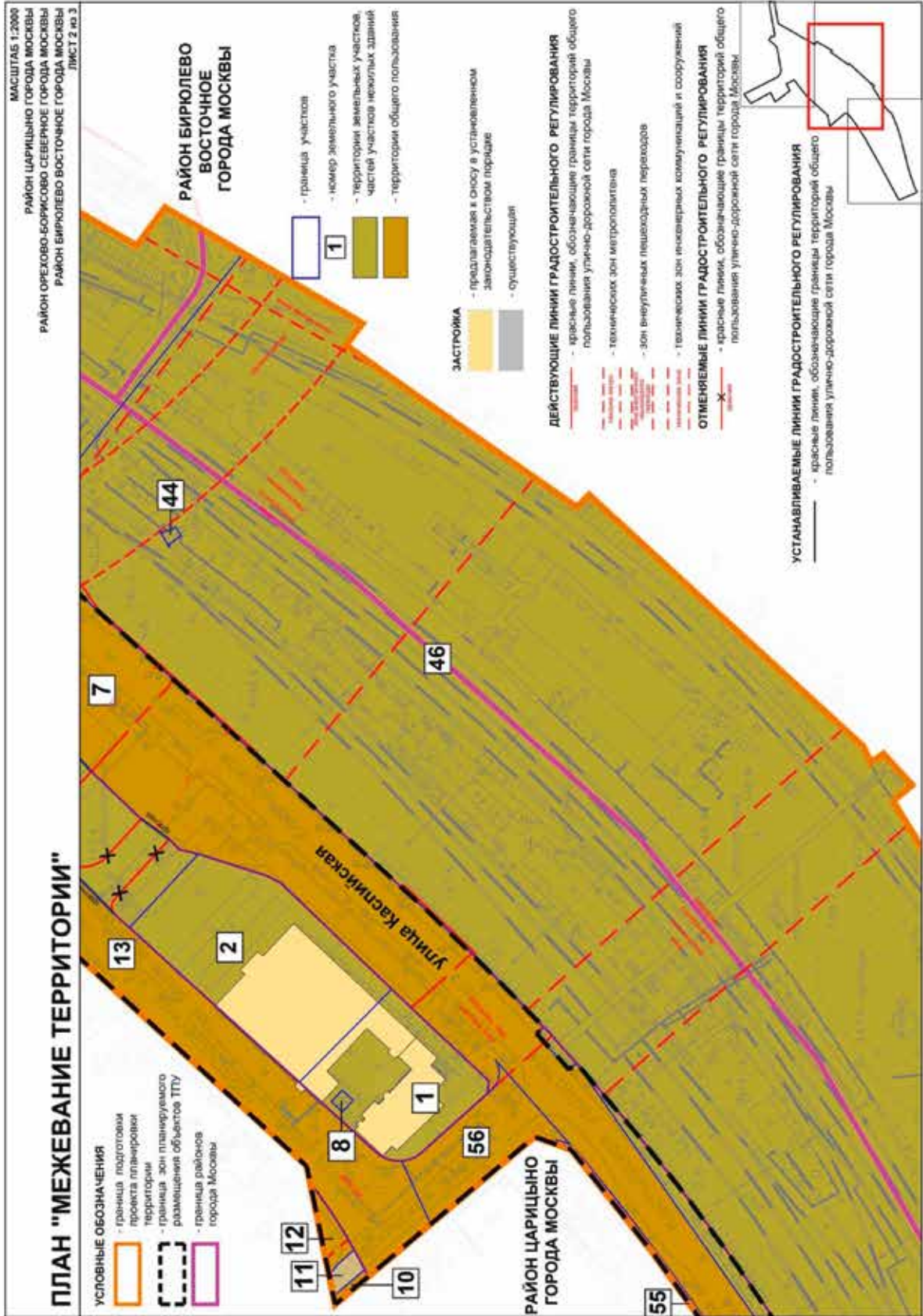


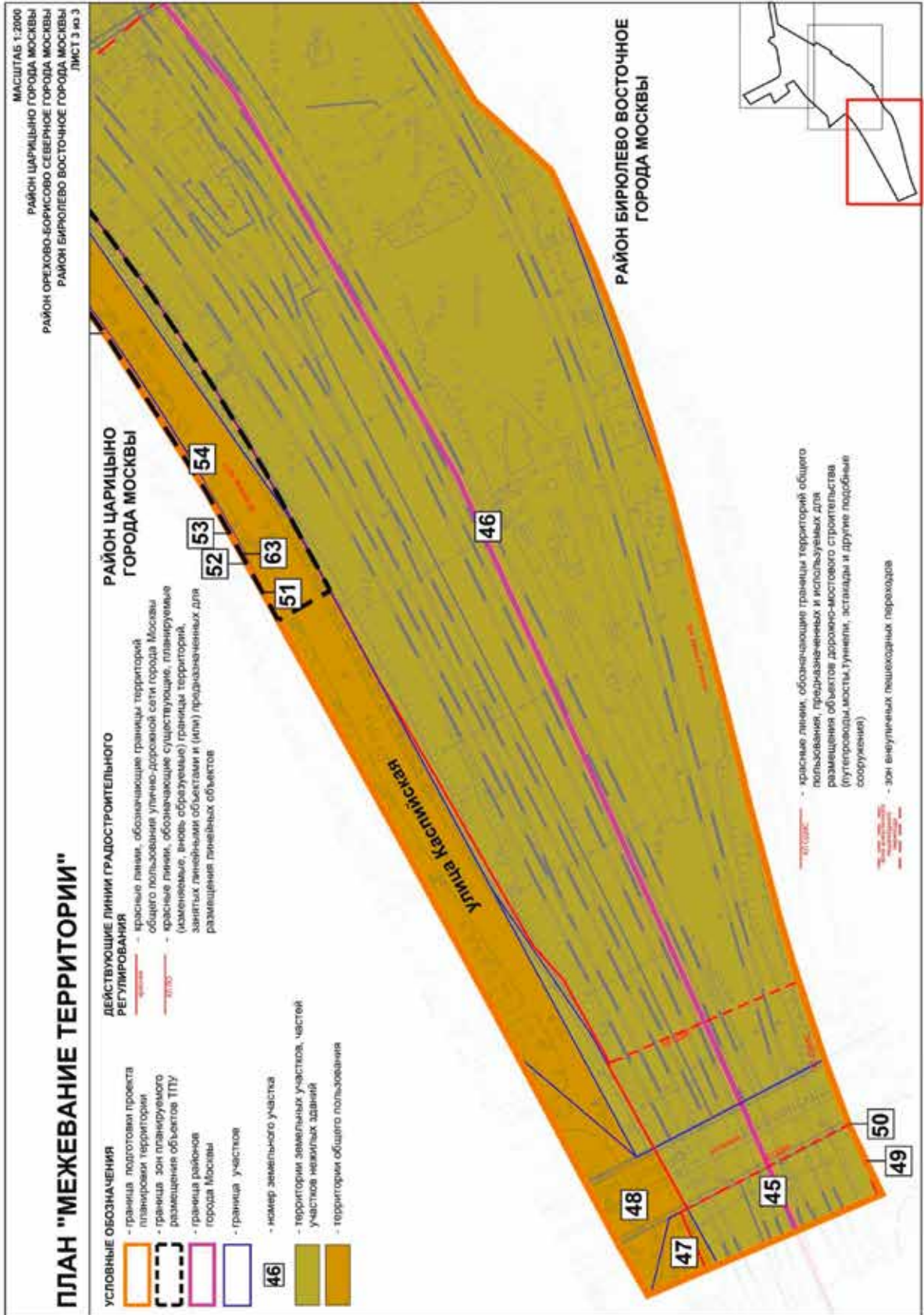














ВЕСТНИК МОСКВЫ

Май 2022 года | Спецвыпуск № 19 том 2

Учредитель: Департамент средств массовой информации и рекламы города Москвы

Издатель: АО «Редакция газеты «Вечерняя Москва»

Главный редактор: Тарапата Юлия Александровна

Зам. главного редактора: Трухачев Александр Викторович

Ответственный секретарь: Акульшин Павел Александрович

Адрес редакции: 127015, Москва, Бумажный пр-д, 14, стр. 2

Тел. (499) 557-04-24, доб. 450

E-mail: vestnikmoscow@vm.ru

Выпуск осуществлен при финансовой поддержке Департамента средств массовой информации и рекламы города Москвы

Журнал зарегистрирован Федеральной службой по надзору в сфере связи, информационных технологий и массовых коммуникаций.

Свидетельство ПИ № ФС 77-81024 от 30.04.2021. Территория

распространения: Российская Федерация. Цена свободная

Подписной индекс по каталогу АО «Почта России»

на первое полугодие 2022 года: ПМ850

на второе полугодие 2022 года: ПС085

Периодичность издания: минимально 6 раз в месяц

Электронная версия журнала на сайте: vestnikmoscow.mos.ru

Подписано в печать: 12.05.22

Дата выхода в свет: 13.05.2022

Отпечатано: ОАО «Подольская фабрика офсетной печати»,
142100, Московская обл., г. Подольск, Революционный пр-т, 80/42

Тираж 2600 экз.

Заказ №